



Управленческое консультирование	Инжиниринг	Оценка и финансовое консультирование	Привлечение финансирования	Юридическое и налоговое сопровождение
---------------------------------	------------	---	----------------------------	---------------------------------------

ОТЧЕТ ОБ ОЦЕНКЕ №ОКНИП-ТС-1862/19-6 ОТ 19.05.2022 Г.

**ОБ ОПРЕДЕЛЕНИИ СПРАВЕДЛИВОЙ СТОИМОСТИ
ЗЕМЕЛЬНОГО УЧАСТКА, РАСПОЛОЖЕННОГО ПО АДРЕСУ:
МЕСТОПОЛОЖЕНИЕ УСТАНОВЛЕНО ОТНОСИТЕЛЬНО
ОРИЕНТИРА, РАСПОЛОЖЕННОГО ЗА ПРЕДЕЛАМИ УЧАСТКА.
ОРИЕНТИР: Д. СЕРЕДНЯЯ. УЧАСТОК НАХОДИТСЯ ПРИМЕРНО
В 1 КМ, ПО НАПРАВЛЕНИЮ НА ЮГО-ВОСТОК ОТ ОРИЕНТИРА.
ПОЧТОВЫЙ АДРЕС ОРИЕНТИРА: КОСТРОМСКАЯ ОБЛ., Р-Н
КОСТРОМСКОЙ, В СООТВЕТСТВИИ С МЕЖДУНАРОДНЫМ
СТАНДАРТОМ ФИНАНСОВОЙ ОТЧЕТНОСТИ (IFRS) 13 "ОЦЕНКА
СПРАВЕДЛИВОЙ СТОИМОСТИ" ДЛЯ ЦЕЛЕЙ ОПРЕДЕЛЕНИЯ
СТОИМОСТИ ЧИСТЫХ АКТИВОВ ЗАКРЫТОГО ПАЕВОГО
ИНВЕСТИЦИОННОГО ФОНДА НЕДВИЖИМОСТИ "АЗИМУТ"**

Заказчик:

ООО УК "Альфа-Капитал" Д.У. Закрытым паевым инвестиционным фонд недвижимости "Азимут"

Закрытый паевой инвестиционный фонд недвижимости "Азимут" под управлением ООО УК "Альфа-Капитал", Лицензия на осуществление деятельности по управлению инвестиционными фондами, паевыми инвестиционными фондами и негосударственными пенсионными фондами №21-000-1-00028 от 22 сентября 1998 года выдана ФСФР России, без ограничения срока действия.

ЗПИФ недвижимости "Азимут" (правила доверительного управления №4039 зарегистрированы Банком России 19.05.2020 г.).

Получить информацию о паевом инвестиционном фонде и ознакомиться с Правилами доверительного управления паевым инвестиционным фондом, с иными документами, предусмотренными Федеральным законом "Об инвестиционных фондах" и нормативными актами в сфере финансовых рынков, можно на сайте в сети Интернет по адресу: www.alfacapital.ru, а также по адресу: Российская Федерация, 123001, Москва, ул. Садовая-Кудринская, д. 32, стр. 1. Телефоны: +7 495 783-4-783, 8 800 200-28-28.

Стоимость инвестиционных паев может увеличиваться и уменьшаться, результаты инвестирования в прошлом не определяют доходы в будущем, государство не гарантирует доходность инвестиций в паевые инвестиционные фонды. Прежде чем приобрести инвестиционный пай, следует внимательно ознакомиться с Правилами доверительного управления паевым инвестиционным фондом.

Исполнитель:

АО "НЭО Центр"

ОГЛАВЛЕНИЕ

РАЗДЕЛ 1. ОБЩИЕ СВЕДЕНИЯ	4
1.1. Основные факты и выводы	4
1.2. Задание на оценку	4
1.3. Сведения об Оценщике, Исполнителе и Заказчике.....	6
1.4. Применяемые стандарты оценочной деятельности	8
РАЗДЕЛ 2. ДОПУЩЕНИЯ, ПРИНЯТЫЕ ПРИ ПРОВЕДЕНИИ ОЦЕНКИ ОБЪЕКТА ОЦЕНКИ	9
РАЗДЕЛ 3. ОПИСАНИЕ ОБЪЕКТА ОЦЕНКИ	11
3.1. Общие сведения об объекте оценки.....	11
3.2. Местоположение объекта оценки	12
3.3. Количественные и качественные характеристики объекта оценки	17
3.4. Классификация недвижимого имущества	17
3.5. Определение срока полезной службы, оставшегося срока полезной службы	18
3.6. Описание процесса осмотра объекта оценки.....	19
3.7. Результаты анализа ликвидности имущества	22
РАЗДЕЛ 4. АНАЛИЗ НАИБОЛЕЕ ЭФФЕКТИВНОГО ИСПОЛЬЗОВАНИЯ ОБЪЕКТА ОЦЕНКИ ..	23
РАЗДЕЛ 5. АНАЛИЗ РЫНКА ОБЪЕКТА ОЦЕНКИ	27
5.1. Анализ влияния общей политической и социально-экономической обстановки в стране и регионе.....	27
5.2. Анализ геополитической и макроэкономической ситуации в Российской Федерации	29
5.3. Анализ рынка инвестиций по итогам I квартала 2022 г.....	30
5.4. Анализ сегмента рынка объекта оценки	33
5.5. Анализ рынка земельных участков Костромской области по итогам I кв. 2022 г.	35
РАЗДЕЛ 6. ОПИСАНИЕ ПРОЦЕССА ОЦЕНКИ ОБЪЕКТА ОЦЕНКИ	46
6.1. Основные положения и терминология	46
6.2. Классификация основных средств	48
6.3. Методология определения срока полезной службы имущества.....	52
6.4. Методология определения справедливой стоимости основных средств	53
6.5. Этапы проведения оценки.....	55
6.6. Характеристика подходов к оценке	55
6.7. Обоснование выбора подходов и методов оценки.....	61
РАЗДЕЛ 7. РЕЗУЛЬТАТЫ ОЦЕНКИ ОБЪЕКТА ОЦЕНКИ, ПРОВОДИМОЙ В РАМКАХ СРАВНИТЕЛЬНОГО ПОДХОДА.....	63
7.1. Описание последовательности определения стоимости недвижимого имущества, проводимого в рамках выбранного метода	63
7.2. Определение стоимости недвижимого имущества в рамках выбранного метода	63
РАЗДЕЛ 8. СОГЛАСОВАНИЕ РЕЗУЛЬТАТОВ	79
8.1. Общие сведения о порядке согласования результатов.....	79
8.2. Определение итоговой величины справедливой стоимости объекта оценки	79
РАЗДЕЛ 9. ДЕКЛАРАЦИЯ КАЧЕСТВА ОЦЕНКИ.....	80

РАЗДЕЛ 10. СПИСОК ИСТОЧНИКОВ ИНФОРМАЦИИ	81
ПРИЛОЖЕНИЕ 1. ДОКУМЕНТЫ, РЕГЛАМЕНТИРУЮЩИЕ ДЕЯТЕЛЬНОСТЬ ИСПОЛНИТЕЛЯ	
ПРИЛОЖЕНИЕ 2. ОСНОВНЫЕ МЕТОДОЛОГИЧЕСКИЕ ПОЛОЖЕНИЯ ОЦЕНКИ	
ПРИЛОЖЕНИЕ 3. ДОКУМЕНТЫ, ПРЕДОСТАВЛЕННЫЕ ЗАКАЗЧИКОМ	
ПРИЛОЖЕНИЕ 4. ИНФОРМАЦИОННО-АНАЛИТИЧЕСКИЕ МАТЕРИАЛЫ	
ПРИЛОЖЕНИЕ 5. ФОТОГРАФИИ ОБЪЕКТА ОЦЕНКИ	
ПРИЛОЖЕНИЕ 6. АКТ ОСМОТРА	

РАЗДЕЛ 1. ОБЩИЕ СВЕДЕНИЯ

1.1. Основные факты и выводы

Объект оценки (состав объекта оценки с указанием сведений, достаточных для идентификации каждой из его частей)	Земельный участок категории земель: земли сельскохозяйственного назначения, вид разрешенного использования: для обслуживания объектов недвижимости, площадь 90 000 кв. м, кадастровый номер: 44:07:110902:23, адрес: местоположение установлено относительно ориентира, расположенного за пределами участка. Ориентир: д. Середняя. Участок находится примерно в 1 км, по направлению на юго-восток от ориентира. Почтовый адрес ориентира: Костромская область, р-н Костромской.
Основание для оказания услуг Исполнителем	Задание на оценку №6 от 11.05.2022 г. к Договору №ОКНИП-ТС-1862/19 о долгосрочном сотрудничестве и оказании услуг по оценке от 11.10.2019 г.
Дата составления Отчета	19.05.2022 г.
Порядковый номер Отчета	ОКНИП-ТС-1862/19-6
Балансовая стоимость объекта оценки	7 154 000 (Семь миллионов сто пятьдесят четыре тысячи) руб.
Результат оценки объекта оценки в рамках затратного подхода (НДС не облагается)	Не проводились
Результат оценки объекта оценки в рамках сравнительного подхода (НДС не облагается)	6 661 000 (Шесть миллионов шестьсот шестьдесят одна тысяча) руб.
Результат оценки объекта оценки в рамках доходного подхода (НДС не облагается)	Не проводились
Итоговая справедливая стоимость объекта оценки (НДС не облагается)	6 661 000 (Шесть миллионов шестьсот шестьдесят одна тысяча) руб.
Ограничения и пределы применения полученной итоговой стоимости¹	Итоговая величина стоимости объекта оценки, указанная в Отчете об оценке, составленном в соответствии со всеми нормативными документами, регламентирующими оценочную деятельность, может быть признана рекомендуемой для целей совершения Заказчиком сделки, связанной с возможностью отчуждения (передачи в залог) объекта оценки, принятия управленческих решений, а также для осуществления сделок купли-продажи. Полученные в результате исследований Оценщика выводы о стоимости объекта оценки могут использоваться только Заказчиком в соответствии с предполагаемым использованием результатов оценки

1.2. Задание на оценку

Объект оценки	Земельный участок категории земель: земли сельскохозяйственного назначения, вид разрешенного использования: для обслуживания объектов недвижимости, площадь 90 000 кв. м, кадастровый номер: 44:07:110902:23, адрес: местоположение установлено относительно ориентира, расположенного за пределами участка. Ориентир: д. Середняя. Участок находится примерно в 1 км, по направлению на юго-восток от ориентира. Почтовый адрес ориентира: Костромская область, р-н Костромской.
Права на объект оценки, учитываемые при оценке объекта оценки	Право общей долевой собственности
Ограничения (обременения) указанных имущественных прав	Доверительное управление
Цель оценки	Определение справедливой стоимости объектов оценки для определения стоимости чистых активов

¹ В соответствии с п. 26 ФСО №1

Предполагаемое использование результатов оценки и связанные с этим ограничения	<p>Определение стоимости чистых активов Закрытого паевого инвестиционного фонда недвижимости "Азимут".</p> <p>Заказчик не может использовать Отчет (или любую его часть) в иных целях</p>
Вид определяемой стоимости	Справедливая стоимость, с учетом положений Международного стандарта финансовой отчетности (IFRS) 13 "Оценка справедливой стоимости" (введен в действие на территории Российской Федерации Приказом Минфина России от 28.12.2015 N 217н)
Дата оценки	19.05.2022 г.
Дата предоставления отчета Заказчику	19.05.2022 г.
Срок проведения оценки	11.05.2022 г. — 19.05.2022 г.
Допущения и ограничения, на которых должна основываться оценка	
<ol style="list-style-type: none"> 1. Вся информация, полученная от Заказчика и его представителей, а также третьих лиц, указанных в Договоре, в рамках оказания услуг по Договору рассматривалась Исполнителем как достоверная. 2. Исполнитель не проводил юридической экспертизы полученных документов и исходил из собственного понимания их содержания и влияния такового на итоговую стоимость. Исполнитель не несет ответственности за точность описания (и сами факты существования) оцениваемых прав, но ссылается на документы, явившиеся основанием для вынесения суждений о составе и качестве прав на оцениваемое имущество. Исполнитель не проводил аудиторской проверки документов и информации, предоставленной для проведения оценки. 3. При проведении оценки предполагается отсутствие каких-либо скрытых факторов, влияющих на стоимость оцениваемого имущества. На Исполнителя не возлагается обязанность обнаруживать подобные факторы, а также на нем не лежит ответственность за их необнаружение. 4. От Исполнителя не требуется появляться в суде или свидетельствовать иным образом по поводу составленного Отчета или оцененного имущества, кроме как на основании отдельного договора с Заказчиком или официального вызова суда. 5. Исходные данные, использовавшиеся Исполнителем при подготовке Отчета, получены от Заказчика и из других надежных источников и считаются достоверными. Тем не менее Исполнитель не может гарантировать их абсолютную точность, поэтому там, где возможно, делались ссылки на источник информации. Исполнитель не несет ответственности за последствия неточностей в исходных данных и их влияние на результаты оценки. 6. Ни Заказчик, ни Исполнитель не могут использовать Отчет (или любую его часть) иначе, чем это предусмотрено договором об оценке. 7. Отчет об оценке содержит профессиональное мнение Исполнителя относительно стоимости объекта оценки и не является гарантией того, что в целях, указанных в Отчете, будет использоваться стоимость, определенная Исполнителем. Реальная цена сделки может отличаться от оцененной стоимости в результате действия таких факторов, как мотивация сторон, умение сторон вести переговоры, или других факторов, уникальных для данной сделки. 8. Отчет достоверен лишь в полном объеме. Приложения к Отчету являются его неотъемлемой частью. 9. Исполнитель оставляет за собой право включать в состав приложений к Отчету не все использованные документы, а лишь те, что представлены Исполнителем как наиболее существенные для понимания содержания Отчета. При этом в архиве Исполнителя хранятся копии всех существенных материалов, использованных при подготовке Отчета. 10. В расчетных таблицах, представленных в Отчете, приведены округленные значения показателей. Итоговые показатели получены при использовании точных данных, поэтому при пересчете итоговых значений по округленным данным результаты могут несколько не совпасть с данными, указанными в Отчете. 11. В связи с невозможностью выявления всех обременений и ограничений на стадии заключения Договора иные допущения и ограничения, не указанные выше, будут представлены в Отчете об оценке. 	
Состав объекта оценки с указанием сведений, достаточных для идентификации каждой из его частей	<p>Земельный участок категории земель: земли сельскохозяйственного назначения, вид разрешенного использования: для обслуживания объектов недвижимости, площадь 90 000 кв. м, кадастровый номер: 44:07:110902:23, адрес: местоположение установлено относительно ориентира, расположенного за пределами участка. Ориентир: д. Середняя. Участок находится примерно в 1 км, по направлению на юго-восток от ориентира. Почтовый адрес ориентира: Костромская обл., р-н Костромской</p>
Характеристики Объекта оценки и его оцениваемых частей или ссылки на доступные для оценщика документы, содержащие такие характеристики	<p>Характеристики Объекта оценки содержатся в следующих документах, данные документы необходимы Оценщику для оказания услуг в соответствии с настоящим Заданием на оценку:</p> <ul style="list-style-type: none"> • Выписка из ЕГРН №99/2021/392598715 от 13.05.2021 г.

	<ul style="list-style-type: none"> Информация и документы в отношении всех ограничений/обременений земельного участка и здания (как существующих, так и планируемых), таких как залог, аренда, субаренда, арест, удержание, сервитут, иное, а также в отношении возможных изъятий земельного участка
Форма Отчета Оценщика	Полная электронная версия отчета, полученная по системе электронного документооборота (ЭДО "Диадок") или бумажная версия
Иная информация, предусмотренная федеральными стандартами оценки	Отсутствует
Дополнительные требования к заданию на оценку	Отсутствуют
Особенности проведения осмотра объекта оценки либо основания, объективно препятствующие проведению осмотра объекта, если таковые существуют	Отсутствуют
Порядок и сроки предоставления Заказчиком необходимых для проведения оценки материалов и информации	<p>Документы, предоставляемые Заказчиком для оценки, должны быть оформлены надлежащим образом, а именно: бумажная копия должна быть заверена руководителем организации либо иным должностным лицом, обладающим соответствующими полномочиями, и скреплена печатью данного юридического лица постранично.</p> <p>Документы предоставляются в течение 3 (Трех) рабочих дней с даты подписания договора на оценку.</p>
Необходимость привлечения отраслевых экспертов (специалистов, обладающих необходимыми профессиональными в вопросах, требующих анализа при проведении оценки)	Отсутствует
Необходимость указания в Отчете об оценке дополнительной расчетной величины	Отсутствует
Границы интервала, в которых может находиться рыночная стоимость	Определять не требуется

1.3. Сведения об Оценщике, Исполнителе и Заказчике

Исполнитель	Акционерное общество "НЭО Центр" (ОГРН 1137746344933, дата присвоения ОГРН: 16.04.2013 г., ИНН 7706793139, КПП 770601001)
Почтовый адрес Исполнителя	119435, г. Москва, Большой Саввинский пер., д. 12, стр. 8
Место нахождения Исполнителя	119017, г. Москва, Пыжевский пер., д. 5, стр. 1, офис 160
Контактная информация Исполнителя	+7 (495) 739-39-77, www.neoconsult.ru, info@neoconsult.ru
Информация о членстве Исполнителя в саморегулируемой организации оценщиков	Является членом Ассоциации "Сообщество оценочных компаний "СМАО" (Ассоциация "СМАО") (место нахождения: 119311, г. Москва, проспект Вернадского, д. 8А, помещение XXIII. Свидетельство НП "СМАО" №1090, дата выдачи: 23.10.2007 г.
Сведения об обязательном и добровольном страховании ответственности Исполнителя	<p>Полис страхования ответственности юридического лица при осуществлении оценочной деятельности АО "АльфаСтрахование" №08305/776/500508/21 от 29.11.2021 г.</p> <p>Срок действия полиса: с 01.01.2022 г. по 31.12.2022 г.</p> <p>Страховая сумма по всем страховым случаям: 1 000 100 000 (Один миллиард сто тысяч) руб.</p>
Сведения о независимости юридического лица, с которым Оценщик заключил трудовой договор, и Оценщика в соответствии с требованиями ст. 16 Федерального закона от 29.07.1998 г. №135-ФЗ "Об оценочной деятельности в Российской Федерации"	Исполнитель подтверждает независимость Исполнителя и Оценщика в соответствии с требованиями ст. 16 Федерального закона от 29.07.1998 г. №135-ФЗ "Об оценочной деятельности в Российской Федерации"

Оценщик	Соломенникова Татьяна Алексеевна (СНИЛС 113-639-826-58, ИНН180401952057)
Контактная информация оценщика	+7 (495) 739-39-77, 119435, г. Москва, Большой Саввинский пер., д. 12, стр. 8, t.solomennikova@neoconsult.ru
Место нахождения Оценщика	119017, г. Москва, Пыжевский пер., д. 5, стр. 1, офис 160
Информация о членстве Оценщика в саморегулируемой организации оценщиков	Является членом Ассоциации "Саморегулируемая организация оценщиков "Экспертный совет" (Ассоциация "СРОО "Экспертный совет"), место нахождения: 101000, г. Москва, Потаповский пер., д. 16/5, стр. 1), включена в реестр оценщиков 12.04.2016 г. за регистрационным №2000 (свидетельство НП "СРОО "Экспертный совет")
Сведения об обязательном страховании гражданской ответственности Оценщика	Полис обязательного страхования ответственности оценщика при осуществлении оценочной деятельности оценщика АО "АльфаСтрахование" №08305/776/0000009/21-01 от 13.12.2021 г. Срок действия: с 05.06.2021 г. по 31.12.2024 г. Страховая сумма: 30 000 000 (Тридцать миллионов) руб.
Сведения о получении Оценщиком профессиональных знаний	Диплом о высшем образовании, Ижевская государственная сельскохозяйственная академия", 2007 г., ВСА 0420913, рег. №235 от 26.06.2007 г., квалификация "Экономист-менеджер" по специальности "Экономика и управление на предприятии агропромышленного комплекса"; Диплом о профессиональной переподготовке; Ижевская государственная сельскохозяйственная академия по программе "Оценка стоимости предприятия (бизнеса)", 2007 г., ПП-І №186083, рег. № 347 от 25.10.2007 г.; Свидетельство о повышении квалификации; Московский государственный университет технологии и управления по программе "Оценочная деятельность", рег. №2921 от 18.10.2010 г.; Удостоверение о повышении квалификации; Московский государственный университет технологии и управления им. К. Г. Разумовского по программе "Оценочная деятельность", 772400572414, рег. №244 от 27.11.2013 г.; Удостоверение о повышении квалификации; НОУ ДПО "Институт профессионального образования" по программе "Международные стандарты оценки", 772413062977, рег. №001289/2021 от 25.03.2021 г.
Сведения, подтверждающие сдачу квалификационного экзамена в области оценочной деятельности	Квалификационный аттестат в области оценочной деятельности №024799-1 от 15.07.2021 г. по направлению "Оценка недвижимости". Срок действия аттестата до 15.07.2024 г.
Стаж работы в оценочной деятельности	14 лет
Сведения о трудовом договоре между Исполнителем и Оценщиком	Трудовой договор между Соломенниковой Т. А. и ООО "НЭО Центр" №2/08 от 09.01.2008 г.
Информация об отсутствии дисциплинарных взысканий у Оценщика, который произвел оценку	На дату составления отчета об оценке в отношении Соломенниковой Татьяны Алексеевны со стороны Ассоциации "Саморегулируемой организации оценщиков "Экспертный совет" не применялись в течение последних двух лет в количестве двух и более раз меры дисциплинарного воздействия, предусмотренные Федеральным законом "Об оценочной деятельности в Российской Федерации" от 29.07.1998 г. №135-ФЗ, а также внутренними документами саморегулируемой организации оценщиков ² .

² Данная информация отражена в общей информации реестра членов Ассоциации "СРОО "ЭС".
URL: <http://srosovet.ru/partnership/members-list/person/1747/>

	Стаж оценочной деятельности составляет не менее трех лет, а именно 14 лет
Информация обо всех привлекаемых к проведению оценки и подготовке Отчета об оценке специалистах	Иные специалисты не привлекались
Заказчик	ООО УК "Альфа-Капитал" Д.У. ЗПИФ недвижимости "Азимут" (ОГРН 1027739292283, дата присвоения ОГРН: 01.10.2002 г., ИНН 7728142469, КПП 770301001)
Место нахождения Заказчика	Местонахождение и почтовый адрес: 123001, г. Москва, ул. Садовая-Кудринская, д. 32, стр. 1

1.4. Применяемые стандарты оценочной деятельности

Применяемые стандарты оценки³	Федеральный стандарт оценки "Общие понятия оценки, подходы к оценке и требования к проведению оценки (ФСО №1)" от 20.05.2015 г.
	Федеральный стандарт оценки "Цель оценки и виды стоимости (ФСО №2)" от 20.05.2015 г.
	Федеральный стандарт оценки "Требования к отчету об оценке (ФСО №3)" от 20.05.2015 г.
	Федеральный стандарт оценки "Порядок проведения экспертизы, требования к экспертному заключению и порядку его утверждения (ФСО № 5)" от 04.07.2011 г.
	Федеральный стандарт оценки "Оценка недвижимости (ФСО №7)" от 25.09.2014 г.
	Международным стандартом финансовой отчетности (IFRS) 13 "Оценка справедливой стоимости"
Стандарты и правила оценочной деятельности, утвержденные Ассоциацией "СРОО "ЭС"	

**Оценщик,
Руководитель проектов,
Департамент финансового
консультирования и оценки**

**Партнер
Департамент финансового
консультирования и оценки**



Т. А. Соломенникова

А. Ф. Матвеева

³ Применяемые стандарты оценки использовались в действующей на дату составления Отчета редакции

РАЗДЕЛ 2. ДОПУЩЕНИЯ, ПРИНЯТЫЕ ПРИ ПРОВЕДЕНИИ ОЦЕНКИ ОБЪЕКТА ОЦЕНКИ

1. По состоянию на дату оценки рынок недвижимости испытывает влияние неопределенности, вызванной дестабилизацией ситуации на фоне проведения спецоперации вооруженными силами. Это создает объективные трудности как с определением состояния рынка на дату оценки, так и с прогнозированием его динамики. Оценка учитывает всю информацию, которая была доступна Исполнителю по состоянию на дату оценки и те возможные прогнозы развития рынка, которые на основе этой информации могли бы быть сделаны. Таким образом, вывод о стоимости справедлив только на дату оценки и Исполнитель не несет ответственности за любые ее изменения, которые могут произойти после этой даты, а также в результате действия факторов, которые не могли быть известны Исполнителю на дату проведения оценки. Исполнитель не принимает на себя ответственность или обязательства за любые убытки, возникшие в результате изменения стоимости.
2. Согласно Федеральному закону от 20.08.2004 г. №109-ФЗ "О внесении изменений в статьи 146 и 149 части второй Налогового кодекса Российской Федерации" в п. 2 ст. 146 Налогового кодекса внесено дополнение о том, что операции по реализации земельных участков (долей в них), находящихся на праве собственности, не признаются объектом налогообложения НДС. На операции по реализации права аренды земельного участка это положение не распространяется. При определении справедливой стоимости оцениваемого земельного участка цены предложений объектов-аналогов, на основании которых определялась стоимость оцениваемого участка, принадлежащего правообладателю на праве собственности, НДС (20%) не облагается.
3. В качестве единицы сравнения для оцениваемых объектов использовалась 1 сот. (100 кв. м) площади земельного участка, предназначенного под застройку и зеленые насаждения (за исключением земельных участков, приходящихся под дороги, проезды и стоянки).
4. В соответствии с п. 5 ФСО №7 "оценщик или его представитель проводит осмотр объекта оценки в период, возможно близкий к дате оценки". Осмотр объекта оценки произведен 16.05.2021 г., справедливая стоимость рассчитана по состоянию на 19.05.2022 г. и верна при условии соответствия состояния объектов оценки на дату оценки состоянию на дату осмотра.
5. Справедливая стоимость объекта оценки определялась исходя из допущения, что от даты проведения осмотра до даты оценки не произошло каких-либо изменений, способствующих влиянию на стоимость оцениваемого объекта.
6. Исполнитель не проводил исследования на наличие вредных материалов на территории объекта оценки или около него. Для целей Отчета было сделано предположение, что подобные материалы не присутствуют на территории объекта оценки или около него. Однако если впоследствии будет установлено наличие на территории объекта оценки или на прилегающей к нему территории заражения почвы, просачивания вод или загрязнения либо то, что объект оценки подвергался, подвергается или подвергнется заражению, то это существенно может повлиять на заключение Исполнителя, включая оценку.
7. Исполнитель не проводил геологических, археологических и почвенных исследований объекта оценки. Исполнитель предположил, что объект оценки не содержит никаких присущих дефектов или источников загрязнения; что не существует никаких особенностей почвы, которые могут препятствовать использованию объекта оценки; что не существует вредных или опасных материалов, используемых в/на/под/около земельного участка, и никакие объекты, имеющие историческую ценность, не находятся на рассматриваемом земельном участке или под ним.
8. Некоторые данные (например, площадь, цена, точный адрес) по объектам-аналогам могут отличаться от информации, опубликованной на интернет-страницах, в периодической печати и содержащейся в приложенных к Отчету распечатанных материалах. Это связано с тем, что в процессе оценки Исполнителем проводились телефонные переговоры с собственниками и представителями собственников объектов-аналогов. В Отчете приводятся уточненные данные по объектам-аналогам, выявленные в процессе проведения телефонных переговоров.
9. Оценщику не были предоставлены официальные документы, характеризующие экологическую обстановку на дату проведения оценки непосредственно в районе дислокации оцениваемых

- объектов. Таким образом, согласно п. 7 "Общие требования к проведению оценки (ФСО №7)", при выполнении оценки предполагается, что состояние окружающей среды удовлетворительное.
10. Количественные и качественные характеристики объекта, иные ценообразующие факторы определялись на основании документов, предоставленных Заказчиком.
 11. Определение справедливой стоимости проводится исходя из допущения, что данный актив не является частью действующего предприятия и может быть изъят из работы и продан сам по себе.
 12. Стоимость активов паевого инвестиционного фонда и величина обязательств, начиная с 01.01.2016 г. определяются по справедливой стоимости в соответствии с Международным стандартом финансовой отчетности (IFRS) 13 "Оценка справедливой стоимости", введенным в действие на территории Российской Федерации приказом Министерства финансов Российской Федерации от 18 июля 2012 года №106н "О введении в действие и прекращении действия документов Международных стандартов финансовой отчетности на территории Российской Федерации", зарегистрированным Министерством юстиции Российской Федерации 3 августа 2012 года N 25095 (Российская газета от 15 августа 2012 года), с поправками, введенными в действие на территории Российской Федерации приказом Министерства финансов Российской Федерации от 28 декабря 2015 года N 217н (с изм. от 11.07.2016) "О введении Международных стандартов финансовой отчетности и Разъяснений Международных стандартов финансовой отчетности в действие на территории Российской Федерации и о признании утратившими силу некоторых приказов (отдельных положений приказов) Министерства финансов Российской Федерации" (Зарегистрировано в Минюсте России 02.02.2016 N40940), с учетом требований Указания Банка России от 25 августа 2015 г. №3758-У.
 13. Согласно выписке из ЕГРН, на оцениваемый объект по состоянию на дату оценки зарегистрировано обременение (ограничение) права – доверительное управление. Определение справедливой стоимости для целей настоящего Отчета проводилось без учета данного обременения.
 14. В рамках настоящего Отчета Исполнителем запрашивалась копия информационной выписки из ЕГРН с датой выдачи максимально близкой к дате оценки. Исполнитель не проводил юридической экспертизы предоставленных Заказчиком правоустанавливающих документов. Справедливая стоимость объекта оценки определялась исходя из допущения, что от даты выдачи выписки из ЕГРН до даты оценки не произошло каких-либо изменений, способных повлиять на стоимость оцениваемых объектов.
 15. В расчетных таблицах, представленных в Отчете, приведены округленные значения показателей до тысячных. Итоговые показатели получены при использовании точных данных, поэтому при пересчете итоговых значений по округленным данным результаты могут несколько не совпасть с указанными в Отчете.
 16. Более частные предположения, допущения и ограничивающие обстоятельства приведены в тексте Отчета.

РАЗДЕЛ 3. ОПИСАНИЕ ОБЪЕКТА ОЦЕНКИ

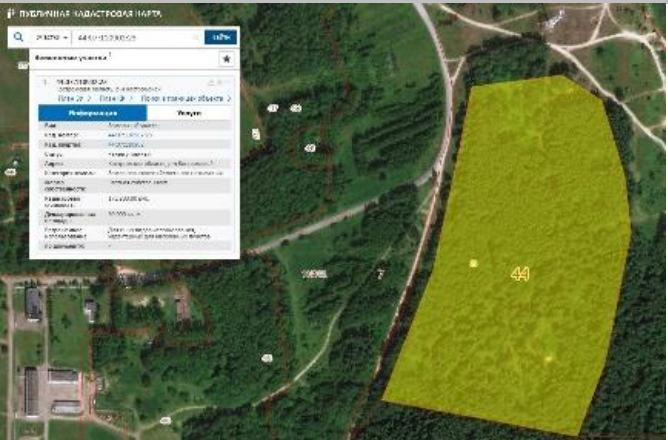
3.1. Общие сведения об объекте оценки

В соответствии с Заданием на оценку №6 от 11.05.2022 г. к договору №ОКНИП-ТС-1862/19 о долгосрочном сотрудничестве и оказании услуг по оценке от "11" октября 2019 г., заключенным между АО "НЭО Центр" и ООО УК "Альфа-Капитал" Д.У. Закрытым паевым инвестиционным фондом недвижимости "Азимут", объектом оценки является земельный участок: Земли сельскохозяйственного назначения, категории земель: земли сельскохозяйственного назначения, площадь 90 000 кв. м, кадастровый номер: 44:07:110902:23, адрес: местоположение установлено относительно ориентира, расположенного за пределами участка. Ориентир: д. Середняя. Участок находится примерно в 1 км, по направлению на юго-восток от ориентира. Почтовый адрес ориентира: Костромская обл., р-н Костромской.

Общие сведения об оцениваемом объекте представлены в таблице ниже (Табл. 3.1).

Таблица 3.1. Общие сведения об оцениваемом земельном участке

Наименование	Характеристика
Тип объекта недвижимости	Земельный участок
Местоположение объекта недвижимости	Установлено относительно ориентира, расположенного за пределами участка. Ориентир: д. Середняя. Участок находится примерно в 1 км, по направлению на юго-восток от ориентира. Почтовый адрес ориентира: Костромская обл., р-н Костромской
Собственник/Правообладатель объекта недвижимости	Закрытый паевой инвестиционный фонд недвижимости "Азимут"
Состав передаваемых прав на объект	Общая долевая собственность
Правоустанавливающий документ	Не предоставлен заказчиком
Правоудостоверяющий документ	Выписка из ЕГРН №99/2021/392598715 от 13.05.2021 г.
Существующие ограничения (обременения) права	Доверительное управление
Лицо, в пользу которого установлено ограничение прав и обременение объекта недвижимости	Общество с ограниченной ответственностью "Управляющая компания "Альфа-Капитал"
Категория земель	Земли сельскохозяйственного назначения
Разрешенное использование земельного участка согласно выписке из ЕГРН	Для обслуживания объектов недвижимости
Разрешенное использование земельного участка согласно данным Федеральной службы государственной регистрации, кадастра и картографии "Росреестр" (https://rosreestr.ru)	Для иных видов использования, характерных для населенных пунктов
Функциональная зона по градостроительному плану	Зона отдыха
Общая площадь земельного участка, сот.	900,00
Тип участка	Лесной
Кадастровый номер участка	44:07:110902:23

Наименование	Характеристика
<p>Границы земельного участка, приходящегося на объект оценки (данные Федеральной службы государственной регистрации, кадастра и картографии "Росреестр" (https://rosreestr.ru))</p>	
Кадастровая стоимость, руб. ⁴	37 070 100,00
Кадастровая стоимость, руб./сот.	41 189,00
Строения, расположенные на участке	Кадастровые номера, расположенных в пределах земельного участка объектов недвижимости, отсутствуют

Источник: данные Заказчика, официальный сайт Федеральной службы государственной регистрации, кадастра и картографии www.rosreestr.ru

3.2. Местоположение объекта оценки

Объект оценки расположен в Костромском районе Костромской области по адресу: местоположение установлено относительно ориентира, расположенного за пределами участка. Ориентир: д. Середняя. Участок находится примерно в 1 км, по направлению на юго-восток от ориентира. Почтовый адрес ориентира: Костромская обл., р-н Костромской.

Краткая характеристика Костромской области⁵

Костромская область — субъект Российской Федерации, входит в Центральный федеральный округ. Административный центр — Кострома. Другие крупнейшие города области — Буй, Шарья, Нерехта.

Территория области составляет 60 211 кв. км. Численность населения — 620 776 чел. (2022 г.). Городское население — 74,21 % (2020 г.). Наименьший по численности регион в своем федеральном округе.

Костромская область расположена на северо-востоке Европейской части России. Протяженность с севера на юг — 260 км, с юго-запада на северо-восток — 500 км. Граничит: на севере — с Вологодской областью, на юге — с Ивановской и Нижегородской областями, на западе — с Ярославской, на востоке — с Кировской областью.

По территории области протекает 2 632 реки протяженностью до 10 км, 535 рек протяженностью более 10 км, 22 реки протяженностью более 100 км. Важнейшие реки края — Волга, а также входящие в ее бассейн реки Кострома, Унжа, Ветлуга. Протяженность Волги (участок Горьковского водохранилища) на территории области составляет 89 км. Крупнейшие озера Костромской области — Галичское и Чухломское. Лесопокрытая площадь территории области составляет в среднем около 62%. Природно-заповедный фонд Костромской области включает 81 особо охраняемую природную территорию и занимает площадь около 300 тысяч га, что составляет порядка 6% территории области. Из них 2 территории федерального значения — государственный природный заказник "Сумароковский" и государственный природный заповедник "Кологривский лес"

⁴ Данные портала Росреестр (<https://rosreestr.ru/>)

⁵ https://ru.wikipedia.org/wiki/Костромская_область

имени М.Г. Сеницына, 79 территорий регионального значения (53 заказника, 18 памятников природы и 8 туристско-рекреационных местностей).

Согласно Закону "Об административно-территориальном устройстве Костромской области", субъект РФ включает: 24 района, 8 городов областного значения; 4 города районного значения, 7 городских поселков (поселков городского типа); 134 поселения, а также сельские населенные пункты.

Расположение Костромской области в центре европейской части Российской Федерации является предпосылкой для превращения области в центр, обеспечивающий межрегиональное и международное взаимодействие по ряду аспектов: экономическому, информационному, транспортному, коммуникационному, социальному, культурному и другим. Через ее территорию проходят основные железнодорожные (связывающие Москву с Владивостоком), водные и автомобильные магистрали, соединяющие северо-западные направления Российской Федерации.

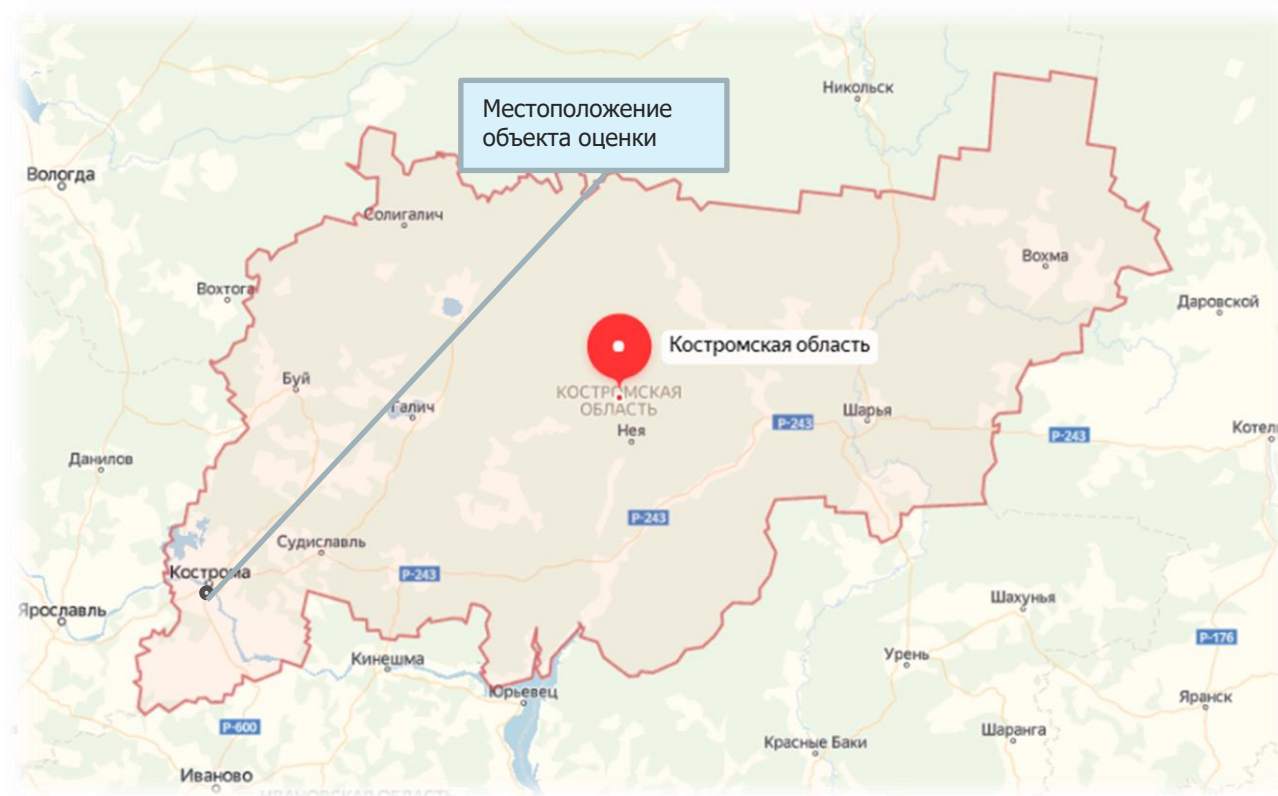
Костромская область относится к промышленно-аграрным регионам. Традиционной производственной ориентацией Костромской области является лесное и сельское хозяйство, электроэнергетика и машиностроение, текстильная промышленность.

Основной отраслью экономики Костромской области является промышленность, которая формирует более 30 % ВРП. На втором месте по удельному весу — торговля и общественное питание (14,1 %), затем сельское хозяйство (11,0 %), транспорт и связь (9,5 %).

На территории Костромской области существуют готовые отраслевые территориальные производственные комплексы, имеющие хороший конкурентный потенциал во всероссийском, а по отдельным направлениям — в международном масштабе. К числу таких комплексов относятся: ювелирный центр в с. Красное-на-Волге и Костроме; центр химической промышленности в Буге; машиностроительный комплекс в Костроме, Галиче; судостроительный комплекс в Костроме; мясомолочные комплексы на западе и юге области; лесной и лесоперерабатывающий комплексы на востоке региона. Предприятия области являются лидерами в России по производству нефтегазового и грузоподъемного оборудования, деталей цилиндропоршневой группы, элементов микропроцессорной системы управления двигателем, продукции судостроения, пряжи хлопчатобумажной, тканей льняных и полульняных, пиломатериалов, древесноволокнистых (ДВП) и древесностружечных плит (ДСП), фанеры, ламинированных половых и настенных плит.

Сельское хозяйство области концентрируется в основном на юго-западе области. На долю традиционных лидеров области — Костромского и Галичского районов приходится около 60 % в общем объеме реализованной сельхозпродукции.

Большая часть учреждений высшего и среднего профессионального образования находятся в городе Костроме: три государственных гражданских вуза, военная академия, духовная семинария, филиалы и представительства государственных и негосударственных вузов, 8 средних профессиональных учебных заведений. В районных центрах действуют: сельскохозяйственный техникум и училище искусств в Буге, аграрный техникум, индустриальный колледж, педагогический колледж в Галиче, политехнический техникум и медицинское училище в городе Нерехте, аграрный техникум, медицинский колледж, педагогический колледж, политехнический техникум в Шарье, а также учреждения начального профессионального образования (лицеи и училища).

Рисунок 3.1. Карта Костромской области

Источник: <http://maps.yandex.ru>

Краткая характеристика Костромского района⁶

Костромской район — административно-территориальная единица (район) и муниципальное образование (муниципальный район) на западе Костромской области России.

Административный центр — город Кострома (в состав района не входит).

Расположен в юго-западной части Костромской области, на пересечении рек Волга и Кострома (в 330 км на северо-востоке от Москвы). Площадь района — 2 040 кв. км. Основные реки — Волга, Кострома.

Численность населения составляет 47 175 чел. (2020 г.).

Костромской район как административно-территориальная единица включает 13 поселений.

В Костромском районе 279 населенных пунктов.

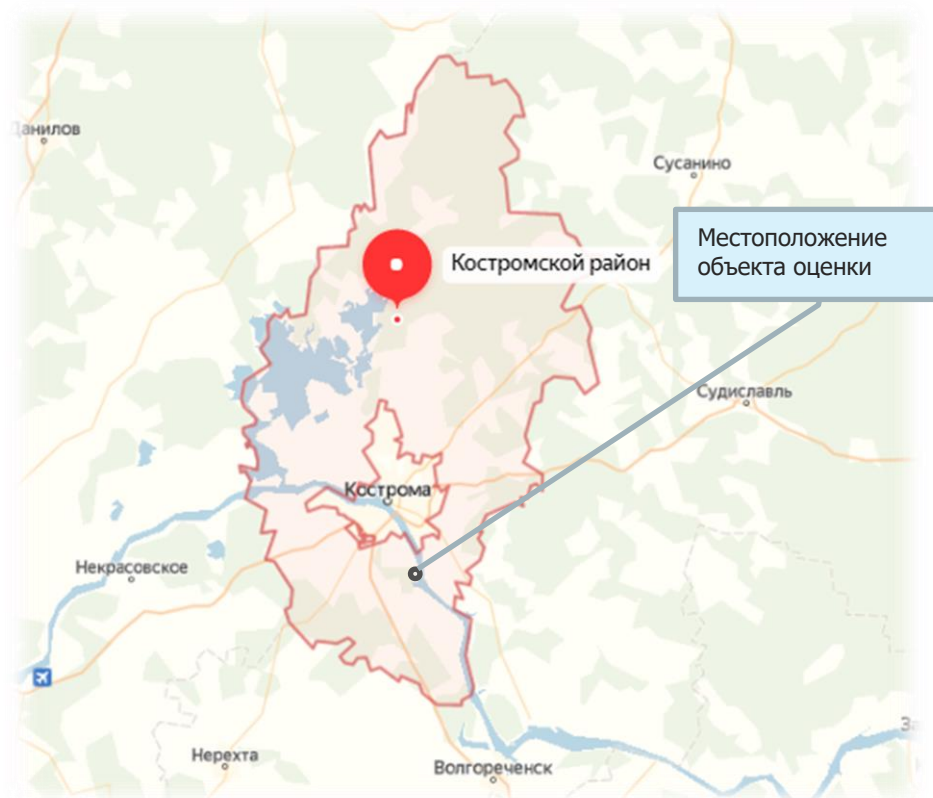
Из предприятий Костромского района можно отметить: Волжская птицефабрика и Шуваловская свинофабрика. Также в районе достаточно много лесничеств и лесопереработок.

Хорошо развито сельское хозяйство, особенно отрасль овощеводства и животноводства. Крестьянские (фермерские) хозяйства и ЛПХ занимают значительную часть в общем объеме сельскохозяйственного производства. В районе развита отрасль овощеводства. На данных предприятиях применяются современные технологии производства. Одним из таких предприятий является фермерское хозяйство "Хорговино" (Никольское сельское поселение).

Через район проходят железная дорога, автотрассы. Плотность железных дорог — 24,1 км на 1 000 кв. км, автомобильных — 92,5 км на 1 000 кв. км. Через Костромскую область проходят автомобильные магистрали, соединяющие северо-западные направления России.

⁶ https://ru.wikipedia.org/wiki/Костромской_район

Рисунок 3.2. Карта Костромского района Костромской области



Источник: <http://maps.yandex.ru>

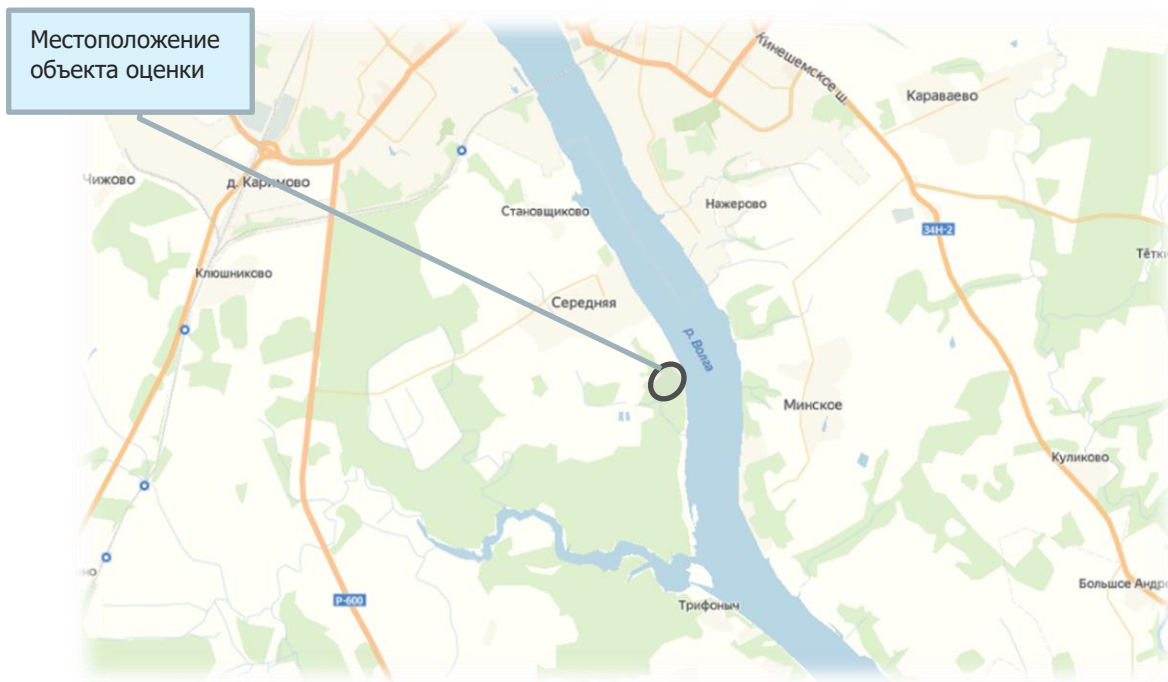
Местоположение объекта оценки на карте представлено на рисунках ниже по тексту Отчета (Рисунок 3.3, Рисунок 3.4).

Таблица 3.2. Характеристики местоположения объекта оценки

Наименование	Характеристика
Месторасположение	Установлено относительно ориентира, расположенного за пределами участка. Ориентир: д. Средняя. Участок находится примерно в 1 км, по направлению на юго-восток от ориентира. Почтовый адрес ориентира: Костромская обл., р-н Костромской.
Типичное использование окружающей недвижимости	Участок расположен в прибрежной зоне р. Волга, в 1 км от д. Средняя, окружающая застройка близ участка отсутствует, ближайшая застройка – индивидуальные жилые дома в д. Средняя и д. Коркино. В 200 м от участка расположена промышленная зона с Коркинскими очистными сооружениями.
Форма участка, рельеф	Форма участка неправильная, рельеф местности ровный
Транспортная доступность	Хорошая транспортная доступность: имеются асфальтированные пути по границе участка, до Центральной ул. в д. Средняя около 1,2 км, до трассы Р-600 - 7 км, до трассы М-8 - 11 км. В 5 км расположена ж/д станция "Малышково", остановка общественного транспорта в д. Средняя расположена в 1,6 км от участка. Центр г. Костромы расположен в 17 км от участка.
Плотность и тип застройки	Низкая плотность застройки, индивидуальные жилые дома и объекты социальной инфраструктуры в д. Средняя
Состояние окружающей среды (локальное)	Загрязненность воздуха и водоемов на уровне средних показателей по Костромской области, уровень шума допустимый
Наличие коммуникаций	По состоянию на дату оценки на оцениваемом участке коммуникации отсутствуют
Наличие водоема, леса	р. Волга расположена в 100 м от участка, лесной массив расположен на участке
Инфраструктура района	В д. Средняя расположены школа, удаленное рабочее место МФЦ, магазины

Источник: данные Заказчика и анализ АО "НЭО Центр"

Рисунок 3.3. Местоположение объекта оценки на карте



Источник: <http://maps.yandex.ru>

Рисунок 3.4. Местоположение объекта оценки на карте (вид со спутника)



Источник: <https://pkk5.rosreestr.ru>

Локальное местоположение. Объект оценки представляет собой земельный участок. Территория бывшего пионерского лагеря, на котором располагались корпуса для размещения детей и обслуживания лагеря. На дату проведения оценки строения полностью разрушены, на участке имеются следы фундамента бывших сооружений. К территории подходит асфальтированная дорога. Ввиду расположения вблизи населенного пункта (д. Средняя) доступны все центральные коммуникации, фактического подключения нет. Рельеф участка ровный, на участке многолетние насаждения, заболоченности нет, в 100 метрах от участка протекает река Волга.

Участок расположен на расстоянии около 1,2 км от Центральной ул. в д. Середняя, около 7 км от трассы Р-600, около 11 км от трассы М-8. В 5 км расположена ж/д станция "Малышково", остановка общественного транспорта в д. Середняя расположена в 1,6 км от участка. Центр г. Костромы расположен в 17 км от участка. Жилой микрорайон Малышково г. Костромы расположен в 5 км от участка.

Окружающая застройка близ участка отсутствует, ближайшая застройка – индивидуальные жилые дома в д. Середняя и д. Коркино. В 50 м от участка расположена вышка ЛЭП, в 150 м расположен газопровод высокого давления, в 100 м находится станция аэрации, в 200 м от участка расположена промышленная зона с Коркинскими очистными сооружениями.

3.3. Количественные и качественные характеристики объекта оценки

Анализ достаточности и достоверности информации

Исполнитель проанализировал предоставленные Заказчиком копии документов и информацию в установленном законом порядке:

- копию выписка из ЕГРН №99/2021/392598715 от 13.05.2021 г.;
- информацию консультативного характера, предоставленная Заказчиком.

Анализ показал, что предоставленных копий документов и информации достаточно для проведения оценки.

Анализ достоверности проводился путем соотнесения имущества из перечня объектов, входящих в объект оценки, и данных, указанных в документах (также предоставленных Заказчиком) на это имущество. Соотнесение проводилось по таким элементам сравнения, как наименование, кадастровый (или условный) номер, местоположение и др.

Проведенное соотнесение показало, что перечень имущества для оценки соотносится с имуществом, указанным в предоставленных документах.

Сведения об имущественных правах и обременениях, связанных с объектом оценки

Проведенный анализ имущественных прав и обременений, указанных в предоставленных документах, позволил Исполнителю сделать вывод, что на объект оценки зарегистрировано право общей долевой собственности Закрытого паевого инвестиционного фонда недвижимости "Азимут".

По данным Заказчика, оцениваемый объект не сдается в долгосрочную аренду и не обременен залогом. Также проведенный анализ земельных участков выявил, что какие-либо сервитуты на земельные участки не установлены.

Допущение. В соответствии с выпиской из ЕГРН №99/2021/392598715 от 13.05.2021 г., на дату оценки оцениваемый объект имеет обременение в виде доверительного управления. В рамках настоящего Отчета определение справедливой стоимости производилось без учета данного обременения.

Таким образом, проведенный выше анализ имущественных прав и обременений на объект оценки позволил Исполнителю сделать вывод, что на объект оценки зарегистрировано право общей долевой собственности. По состоянию на дату оценки оцениваемый участок имеет обременение в виде доверительного управления.

3.4. Классификация недвижимого имущества

При классификации недвижимого имущества Исполнитель руководствовался методологическими положениями, изложенными в разделе 6.2 настоящего Отчета.

Для каждого класса основных средств требуются отдельные раскрытия данных. IAS 16 "Основные средства" (п. 73) требует, чтобы финансовые отчеты раскрывали для каждого класса базу измерения, используемую для определения валовой учетной суммы, используемый метод амортизации и примененные сроки полезного использования либо норму амортизации.

В соответствии с п. 3 МСО 101 ("Задание на оценку") задание на оценку должно включать подтверждение того, как эти активы используются или классифицируются в отчетности организации.

Требуемый учетный порядок в бухгалтерском учете может быть различным для идентичных или сопоставимых активов, или обязательств в зависимости от того, как они используются организацией.

Таким образом, в Отчете об определении стоимости основных средств в соответствии с МСФО и МСО должно найти отражение деление активов на классы, а также распределение активов на соответствующие группы.

Анализ открытых источников показал, что оцениваемый объект, достаточно широко представлен на рынке, а значит, активный рынок для данного имущества имеется. Следовательно, оцениваемый объект является неспециализированным.

Оцениваемое имущество относится к классу основных средств — земельные участки. Оцениваемый земельный участок участвует в операционной деятельности, соответственно, оцениваемый земельный участок может быть отнесен к классу операционных активов.

3.5. Определение срока полезной службы, оставшегося срока полезной службы

При определении срока полезной службы Исполнитель руководствовался методологическими положениями, изложенными в разделе 6.3 Отчета. Как было указано, оценка срока полезной службы актива является предметом профессионального суждения, основанного на опыте работы организации с аналогичными активами.

Для повышения достоверности результата, его ясного и точного изложения, в целях недопущения введения Заказчика в заблуждение Исполнитель при определении сроков полезной службы анализируемых активов анализировал следующие информационные источники:

- Постановление Правительства РФ №1 от 01.01.2002 г. "О классификации основных средств, включаемых в амортизационные группы";
- Постановление Совета Министров СССР №1072 от 22.10.1990 г. "О единых нормах амортизационных отчислений на полное восстановление основных фондов народного хозяйства СССР";
- справочник фирмы Marshal & Swift (Marshall Valuation Service, Marshall & Swift, 1617 Beverly Boulevard, PO Box 26307, Los Angeles, CA 90026).

Постановление Правительства РФ №1 от 01.01.2002 г. "О классификации основных средств, включаемых в амортизационные группы" было принято в соответствии со ст. 258 НК РФ. В данной статье указано:

"Сроком полезного использования признается период, в течение которого объект основных средств или объект нематериальных активов служит для выполнения целей деятельности налогоплательщика. Срок полезного использования определяется налогоплательщиком самостоятельно на дату ввода в эксплуатацию данного объекта амортизируемого имущества в соответствии с положениями настоящей статьи и с учетом классификации основных средств, утверждаемой Правительством Российской Федерации.

Классификация основных средств, включаемых в амортизационные группы, утверждается Правительством Российской Федерации.

Для тех видов основных средств, которые не указаны в амортизационных группах, срок полезного использования устанавливается налогоплательщиком в соответствии с техническими условиями или рекомендациями организаций-изготовителей".

Справочник фирмы Marshal & Swift используется Исполнителем как один из основополагающих источников определения сроков полезной службы, т. к. учитывает реальные рыночные условия.

Расчет оставшегося срока полезного использования проводился по следующей формуле:

$$\text{ОСПИ} = (\text{HMS} - \text{Xв}) \times \text{VMS} + (\text{Нокос} - \text{Xв}) \times \text{Vокос} + (\text{Ненао} - \text{Xв}) \times \text{Vенао},$$

где:

ОСПИ — оставшийся срок полезного использования анализируемых зданий и помещений;

HMS — нормативный срок использования, определенный в соответствии со справочником фирмы Marshal & Swift;

Xв — хронологический возраст анализируемых объектов;

Нокос — нормативный срок использования, определенный в соответствии с Постановлением Правительства РФ №1 от 01.01.2002 г. "О классификации основных средств, включаемых в амортизационные группы";

Ненао — нормативный срок использования, определенный в соответствии с Постановлением Совета Министров СССР №1072 от 22.10.1990 г. "О единых нормах амортизационных отчислений на полное восстановление основных фондов народного хозяйства СССР";

VMS, Vокос, Vенао — веса, присваиваемые соответствующим результатам.

В рамках настоящего Отчета объектом оценки является земельный участок.

Особенность земельных участков в том, что их потребительские свойства с течением времени не изменяются. В связи с этим, законодательством устанавливается, что земельные участки не подлежат амортизации.

"За некоторыми исключениями, такими, как карьеры и площадки, отводимые под участки под отходы, земельные участки имеют неограниченный срок полезного использования и, соответственно, не амортизируются" (п. 58 Международный стандарт финансовой отчетности (IAS) 16 "Основные средства", утв. Приказом Минфина России от 25.11.2011 N 160н).

Таким образом, оцениваемый земельный участок не подлежит амортизации, поэтому он не относится к амортизационным группам.

3.6. Описание процесса осмотра объекта оценки

Текущее использование оцениваемого имущества — по состоянию на дату оценки земельный участок не используется.

Допущение. В соответствии с п. 5 ФСО №7 "оценщик или его представитель проводит осмотр объекта оценки в период, возможно близкий к дате оценки". Осмотр объекта оценки произведен 16.05.2021 г., справедливая стоимость рассчитана по состоянию на 19.05.2022 г. и верна при условии соответствия состояния объектов оценки на дату оценки состоянию на дату осмотра.

Таблица 3.3. Описание процесса осмотра объекта оценки

Наименование	Комментарий
Дата проведения визуального осмотра	16.05.2021 г.
Представитель Заказчика	Без представителя Заказчика
Представитель Исполнителя	Попов Е.Г. – представитель АО "НЭО Центр"
Текущее использование объекта оценки	По состоянию на дату оценки на территории оцениваемого участка расположен лесной массив
Примечание	В процессе осмотра Исполнитель произвел фотографирование имущества в целом и его составных частей. Акт осмотра объекта оценки представлен в Приложении 5 к Отчету, фотографии объекта оценки — в таблице ниже по тексту Отчета (Таблица 3.4). Все заключения Исполнителя о количественных и качественных характеристиках объекта оценки основаны на информации и документах, предоставленных Заказчиком, а также в ходе проведенного визуального осмотра

Источник: данные визуального осмотра

Представленное к осмотру имущество находится по адресу: установлено относительно ориентира, расположенного за пределами участка. Ориентир: д. Середняя. Участок находится примерно в 1 км, по направлению на юго-восток от ориентира. Почтовый адрес ориентира: Костромская обл., р-н Костромской.

Все заключения Исполнителя о количественных и качественных характеристиках объекта оценки основаны на предоставленных Заказчиком информации и документах, а также на данных проведенного визуального осмотра. Фотографии объекта оценки представлены в таблице ниже, а также в Приложение №5 к Отчету.

Таблица 3.4. Фотографии объекта оценки



Фотография 3.1. Оцениваемый земельный участок



Фотография 3.2. Оцениваемый земельный участок



Фотография 3.3. Оцениваемый земельный участок



Фотография 3.4. Оцениваемый земельный участок



Фотография 3.5. Оцениваемый земельный участок



Фотография 3.6. Оцениваемый земельный участок



Фотография 3.7. Оцениваемый земельный участок



Фотография 3.8. Окружающая местность около земельного участка



Фотография 3.9. Окружающая местность около земельного участка



Фотография 3.10. Окружающая местность около земельного участка



Фотография 3.11. Оцениваемый земельный участок



Фотография 3.12. Окружающая местность около земельного участка

Источник: данные по результатам проведенного осмотра

3.7. Результаты анализа ликвидности имущества

В соответствии с Методическими рекомендациями Ассоциации российских банков⁷ ликвидность определяется в зависимости от прогнозируемого срока реализации⁸ имущества на свободном рынке по рыночной стоимости. По срокам реализации ликвидность имеет следующие градации:

- низкая — 7–18 мес.;
- средняя — 3–6 мес.;
- высокая — 1–2 мес.

В соответствии с аналитическим порталом Statrielt⁹ срок ликвидности участков земель сельскохозяйственного назначения варьируется в диапазоне от 5 до 23 мес. (в зависимости от разрешенного использования, общей площади, местоположения и возможности подключения коммуникаций).

На основании анализа рыночных данных, физических характеристик объекта оценки в рамках данного Отчета Исполнитель принял срок экспозиции равным среднему значению – 12 мес. Таким образом, учитывая вышеизложенное, объект оценки является низколиквидным.

⁷ Рекомендовано к применению решением Комитета АРБ по оценочной деятельности (протокол от 25.11.2011 г.).

⁸ Под сроком реализации подразумевается период до получения оферты, а не до подписания договора купли-продажи.

⁹ <https://statrielt.ru/statistika-rynka/statistika-na-01-04-2022g/korrektirovki-stoimosti-zemli/2748-sroki-likvidnosti-sroki-prodazhi-ekspozitsii-tipichnye-dlya-rynka-zemelnykh-uchastkov-i-massivov-na-01-04-2022-goda>

РАЗДЕЛ 4. АНАЛИЗ НАИБОЛЕЕ ЭФФЕКТИВНОГО ИСПОЛЬЗОВАНИЯ ОБЪЕКТА ОЦЕНКИ

Исходя из критериев анализа наиболее эффективного использования, месторасположения, физического состояния и ситуации, сложившейся на рынке земельных участков Костромской области, а также учитывая проведенный качественный анализ возможных вариантов использования объекта оценки, Исполнитель пришел к выводу, что наиболее эффективным вариантом использования земельного участка является его разрешенное использование, а именно для обслуживания объектов недвижимости.

Анализ земельного участка как условно свободного

Анализ проводился в соответствии с действующим законодательством:

- Федеральным законом от 25.10.2001 г. №137-ФЗ (в действующей редакции) "О введении в действие Земельного кодекса Российской Федерации";
- Земельным кодексом Российской Федерации от 25.10.2001 г. №136-ФЗ (в действующей редакции);
- Федеральный закон от 24.07.2002 г. №101-ФЗ "Об обороте земель сельскохозяйственного назначения";
- Федеральный закон от 21.12.2004 г. №172-ФЗ "О переводе земель или земельных участков из одной категории в другую" (в действующей редакции);
- "Градостроительным кодексом Российской Федерации" от 29.12.2004 г. № 190-ФЗ (в действующей редакции).

Таблица 4.1. Результаты анализа земельного участка как условно свободного

Критерий анализа	Анализ
Юридическая правомочность	<p>Под рассматриваемым земельным участком понимается земельный участок в границах, определенных кадастровым планом. В соответствии со ст. 7 Земельного кодекса РФ земли должны использоваться согласно установленному для них целевому назначению. Землями сельскохозяйственного назначения признаются земли, находящиеся за границами населенного пункта, предназначенные и предоставленные для нужд сельского хозяйства.</p>
	<p>В составе земель сельскохозяйственного назначения выделяются сельскохозяйственные угодья, земли, занятые внутрихозяйственными дорогами, коммуникациями, лесными насаждениями, предназначенными для обеспечения защиты земель от воздействия негативных (вредных) природных, антропогенных и техногенных явлений, водными объектами, а также зданиями, строениями, сооружениями, используемыми для производства, хранения и первичной переработки сельскохозяйственной продукции.</p>
	<p>Земли сельскохозяйственного назначения могут использоваться для ведения сельского хозяйства, создания защитных лесных насаждений, научно-исследовательских, учебных и иных связанных с сельскохозяйственным производством целей.</p> <p>Перевод земель сельскохозяйственных угодий или земельных участков в составе таких земель из земель сельскохозяйственного назначения, кадастровая стоимость которых на пятьдесят и более процентов превышает средний уровень кадастровой стоимости по муниципальному району, и особо ценных продуктивных сельскохозяйственных угодий в другую категорию не допускается, за исключением случаев, связанных с:</p> <ul style="list-style-type: none"> • консервацией земель; • созданием особо охраняемых природных территорий; • установлением или изменением черты населенных пунктов; • размещением промышленных объектов на землях сельскохозяйственного назначения; • строительством дорог, линий электропередач и иных линейных объектов при наличии утвержденного проекта рекультивации части сельскохозяйственных угодий; • включением непригодных для сельскохозяйственного производства земель в состав земель лесного, водного фонда или земель запаса; • добычей полезных ископаемых при наличии утвержденного проекта рекультивации земель;

Критерий анализа	Анализ
	<ul style="list-style-type: none"> размещением объектов коммунально-бытового назначения, если иные варианты размещения данных объектов отсутствуют; выполнением международных обязательств Российской Федерации, обеспечением обороны страны и безопасности государства при отсутствии иных вариантов размещения соответствующих объектов. <p>Перевод земель сельскохозяйственного назначения в иные категории находится в ведении Правительства РФ либо исполнительного органа государственной власти субъектов РФ или органов местного самоуправления. Для осуществления перевода земель сельскохозяйственного назначения в иные категории необходимо подать ходатайство в исполнительный орган государственной власти или орган местного самоуправления. Для земель, относящихся к государственной собственности, уполномоченным органом является Правительство РФ. В обязательном порядке в ходатайстве о переводе указываются кадастровый номер земельного участка, права на земельный участок, категория земель, из которой будет осуществляться перевод, и категория, в которую он будет производиться, а также причина перевода земельного участка из одной категории в другую. Процесс перевода дорогостоящий и продолжительный по времени, и, как правило, инвесторы занимаются им только при наличии разработанной концепции по застройке территории</p> <p>Градостроительный регламент территориальной зоны определяет основу правового режима земельных участков, равно как всего, что находится над и под поверхностью земельных участков и используется в процессе застройки и последующей эксплуатации зданий, строений, сооружений. Градостроительные регламенты обязательны для исполнения всеми собственниками земельных участков, землепользователями, землевладельцами и арендаторами земельных участков независимо от форм собственности и иных прав на земельные участки.</p> <p>Согласно Генеральному плану Средняковского сельского поселения Костромского муниципального района Костромской области территория участка отнесена к зоне отдыха (дет. дачи (закр.)). Расположение объекта оценки на карте Генерального плана приведено на рисунке 4.1. Согласно выписке из ЕГРН №99/2021/392598715 от 13.05.2021 г. участок относится к землям сельскохозяйственного назначения предназначен для обслуживания объектов недвижимости. С точки зрения юридической правомочности данный участок необходимо использовать для обслуживания объектов недвижимости, разрешенных на землях сельскохозяйственного назначения</p>
Физическая возможность	Рельеф участка ровный, форма неправильная. Расположение, благоустройство и физические характеристики территории, форма и топография земельного участка, возможность подъездов к району расположения объекта недвижимости позволяют определить возможный вариант использования в качестве земельного участка для обслуживания объектов недвижимости
Финансовая целесообразность и максимальная продуктивность	Земельный участок расположен в непосредственной близости к р. Волга (100 м), в 1 км от населенного пункта с развитой социальной инфраструктурой, в 5 км от границы г. Кострома и ж/д станции, на участке расположен лесной массив. С точки зрения финансовой целесообразности и максимальной продуктивности данный участок необходимо использовать для обслуживания объектов недвижимости, разрешенных на землях сельскохозяйственного назначения
Вывод	Наиболее эффективным использованием земельного участка является размещение на нем и обслуживание объектов недвижимости, разрешенных на землях сельскохозяйственного назначения

Источник: анализ АО "НЭО Центр"

Анализ земельного участка с существующими улучшениями

Анализ наиболее эффективного использования земельного участка с существующими улучшениями не проводился, т.к. улучшения отсутствуют.

Вывод. Исходя из вышеуказанных критериев анализа наиболее эффективного использования, месторасположения, физического состояния и ситуации, сложившейся на рынке недвижимости Костромской области, а также учитывая проведенный качественный анализ возможных функций использования объекта оценки, Исполнитель пришел к выводу, наиболее эффективным использованием оцениваемого земельного участка является размещение и обслуживание объектов недвижимости, разрешенных на землях сельскохозяйственного назначения.

РАЗДЕЛ 5. АНАЛИЗ РЫНКА ОБЪЕКТА ОЦЕНКИ

5.1. Анализ влияния общей политической и социально-экономической обстановки в стране и регионе¹⁰

- По оценке Минэкономразвития России, в 2021 г. ВВП вырос на 4,6%, полностью компенсировав снижение на -2,7% в 2020 г. В декабре годовой рост ВВП сохранялся на высоких уровнях: 4,3% г/г (после 5,3% г/г в ноябре, 4,9% г/г в октябре и 4,3% г/г в 3 кв. 2021 г.), несмотря на высокую базу декабря 2020 г. В результате по отношению к соответствующему месяцу 2019 г. экономический рост в декабре ускорился до 4,6% после 3,1% в ноябре.
- Промышленное производство по итогам 2021 г. выросло на 5,3%, полностью отыграв падение 2020 г. (-2,1%). При этом в конце 2021 г., после окончания восстановительной фазы, выпуск промышленности продолжил уверенно расти: на 6,1% г/г в декабре после 7,6% г/г в ноябре (к аналогичным месяцам 2019 г. – рост на 10,0% и 6,5% соответственно).
- Основной вклад в рост промышленного производства по итогам 2021 г. внесла обрабатывающая промышленность, выпуск которой увеличился на 5,0% после роста на 1,3% годом ранее. Продолжилось устойчивое расширение выпуска в ключевых несырьевых отраслях: химическом комплексе (+7,1%, в том числе в фармацевтике: +11,5%), пищевой промышленности (+3,9%), машиностроении (+9,7%), деревообработке (+8,7%), легкой промышленности (+6,0%).
- В декабре 2021 г. выпуск обрабатывающей промышленности вырос на 4,3% г/г после 6,1% г/г в ноябре, при этом по отношению к аналогичному месяцу 2019 г. рост ускорился до 14,2% после 9,8%, главным образом, за счет улучшения динамики машиностроительного комплекса, химической отрасли и металлургии.
- Объем строительных работ по итогам года вырос на 6,0% (после роста в 2020 г. на 0,7%). В годовом выражении темпы роста в ноябре — декабре существенно ускорились (до 8,7% г/г и 8,4% г/г соответственно).
- Грузооборот транспорта по итогам 2021 г. увеличился на 5,3% (2020 г.: -4,7%). Восстановление было обеспечено как показателями трубопроводного транспорта (в условиях планового увеличения добычи нефти и роста внутреннего и внешнего спроса на газ), так и прочими видами транспорта.
- Единственной крупной отраслью, которая в 2021 г. продемонстрировала спад, стало сельское хозяйство (-0,9% после +1,3% в 2020 г.). Снижение выпуска сельхозпродукции связано, в первую очередь, с сокращением урожая ряда культур (зерновые, картофель и овощи), а также замедлением роста производства животноводческой продукции (по мясу, молоку и яйцам в целом за 2021 г. зафиксирована околонулевая динамика). Вместе с тем в конце года отставание от уровней 2020 г. сократилось (4 кв. 2021 г.: +6,7% г/г), что было обусловлено сдвигом уборочной кампании на более поздние сроки из-за погодных условий в прошедшем году.
- Показатели потребительского спроса в 2021 г. продемонстрировали уверенный восстановительный рост. Так, оборот розничной торговли увеличился на 7,3% (-3,2% в 2020 г.), объем платных услуг населению – на 17,6% (-14,8% годом ранее), оборот общественного питания – на 23,5% (-22,6%, неполное восстановление сектора связано, в том числе, с карантинными ограничениями, действовавшими в ряде регионов).
- В декабре уровень безработицы (по методологии МОТ) оставался на историческом минимуме 4,3% от рабочей силы. Численность занятых превысила уровень 2019 г., увеличившись до 72,5 млн человек в декабре 2021 г. (70,8 млн человек в декабре 2020 г., 72,4 млн человек в декабре 2019 г.). Реальные заработные платы в ноябре 2021 г. выросли на 3,4% г/г (к ноябрю 2019 г. рост на 3,6%), за 11 месяцев – на 2,8% г/г (+5,0% к аналогичному периоду 2019 г.).

¹⁰ <http://economy.gov.ru/>

- Потребительская инфляция, по данным Росстата, в декабре 2021 г. замедлилась до 0,82% м/м (ноябрь: 0,96% м/м), с исключением сезонного фактора – до 0,50% м/м SA¹¹ (0,84% м/м SA месяцем ранее). В годовом выражении инфляция сохранилась на уровне ноября (8,39% г/г после 8,40% г/г месяцем ранее).
- Улучшение ситуации на рынке труда оказало поддержку реальным денежным доходам населения, которые, по оценке Росстата, выросли в 2021 г. на 3,4% (в 2020 г., по уточненным данным, падение составило -1,4%). Значимый вклад в рост реальных доходов (порядка 1 п.п.) также внесли разовые социальные выплаты на школьников в августе и пенсионерам и военнослужащим – в сентябре.
- Поддержку внутреннему спросу (как потребительскому, так и инвестиционному) в 2021 г. оказывала динамика кредитования. Кредит экономике в декабре вырос на 16,2% г/г (ноябрь: 15,2% г/г, 4 кв. 2021 г.: 15,5%). Продолжился рост корпоративного кредитования (12,7% г/г в декабре, 11,8% г/г в ноябре) и потребительского кредитования (19,4% г/г в декабре, 19,0% г/г в ноябре). Ипотечное кредитование в декабре выросло на 26,5% г/г (на 25,0% г/г в ноябре).
- Расходы бюджетной системы за январь — декабрь превысили уровень 2020 г. на +11,6%, или +4,9 трлн руб. (к 2019 г.: +27,2% или +10,1 трлн руб.). Одновременно в условиях восстановления экономики росли и доходы бюджетной системы (прирост к 2020 г. +26,9% или +10,2 трлн руб.; к 2019 г.: +22,8% или +8,9 трлн руб.), в том числе не нефтегазовые (прирост к 2020 г. +19,5% или +6,4 трлн руб.; к 2019 г.: +25,0% или +7,8 трлн руб.). По итогам исполнения бюджетов за январь — декабрь 2021 г. профицит бюджетной системы составил 1,0 трлн руб., что значительно лучше прошлого года (в январе — декабре 2020 г. бюджетная система исполнена с дефицитом 4,3 трлн руб.), однако ниже аналогичного показателя в 2019 г. (профицит – 2,1 трлн руб.).
- Сохранение высокого уровня мировых цен на ключевые товары российского экспорта с начала года (как топливно-энергетические, так и прочие), наряду с увеличением реальных объемов экспорта и умеренным отрицательным сальдо баланса услуг в условиях сохранения ограничений на международные поездки, привели к расширению положительного сальдо счета текущих операций (120,3 млрд долл. США в январе — декабре 2021 г. по сравнению с 36,0 млрд долл. США в аналогичном периоде 2020 г. и 65,4 млрд долл. США в аналогичном периоде 2019 г.).
- По состоянию на 31.12.2021 г. курс доллара США к рублю составил 74,2926 руб. за доллар США. Курс евро к рублю составил 84,0695 руб. за евро. Средний курс доллара за 2021 г. составил 73,6685 руб. за доллар США, евро — 87,0861 руб. за евро.
- Согласно данным Министерства финансов РФ, средняя цена на нефть марки Urals в январе — декабре 2021 г. (среднегодовая) сложилась в размере 69,0 долл. США за баррель, в 2020 г. — 41,7 долл. США за баррель. Средняя цена на нефть марки Urals в декабре 2021 г. сложилась в размере 72,7 долл. США за баррель, что в 1,5 раза выше, чем в декабре 2020 г. (49,4 долл. США за баррель).
- В 2021 г. Совет директоров Банка России неоднократно принимал решения о повышении ключевой ставки с целью достижения проводимой Банком России денежно-кредитной политики, направленной на возвращение инфляции к уровню 4%. По состоянию на 31.12.2021 г. ключевая ставка составила 8,5%.

Предпосылки развития экономики с учетом влияния текущей ситуации с распространением пандемии коронавирусной инфекции:

- По данным среднесрочного прогноза Банка России (от 22.10.2021 г.), инфляция по итогам 2022 г. составит 5,2–6,0%, в 2023 г. – 4,0%. Банком прогнозируется, что темпы роста ВВП в период 2022–2024 гг. составят 2,0–3,0% ежегодно.
- По данным Института исследований и экспертизы ВЭБ.РФ, в 2022–2024 гг. российский ВВП может расти темпом до 3%, что ниже динамики мировой экономики. Замедление темпов роста ВВП будет обусловлено: слабостью потребительского спроса на фоне невысоких темпов роста доходов населения; введением регионами различных ограничительных мер в связи с продолжением

¹¹ С устранением сезонности (Seasonally Adjusted).

заболеваемости; повышением осторожности населения и бизнеса, что проявляется в увеличении склонности к сбережению; рисками снижения цен на нефть и сырье. Несмотря на то, что по итогам 2021 г. рост реальных доходов населения компенсирует падение 2020 г., только в 2024 г. они достигнут уровня 2013 г. Прогноз Института ВЭБ.РФ предполагает, что инфляция по итогам 2022 г. составит 4,8%.

- Среднегодовая цена на российскую нефть Urals в 2022 г. по прогнозам Минэкономразвития России составит 62,2 долл. США за баррель. Институт "Центр развития" НИУ ВШЭ прогнозирует цену на нефть в 2022 г. на уровне 68,6 долл. за баррель. Институт ВЭБ.РФ прогнозирует цену на нефть в 2022 г. в размере 66,0 долл. США за баррель. Среднегодовая цена на нефть Urals в 2022 г. по данным Банка России составит 65,0 долл. США за баррель.
- Среднегодовой курс доллара США к рублю в 2022 г. по данным Минэкономразвития России составит 72,1 руб. за долл. США. По данным Института "Центр развития" НИУ ВШЭ курс рубля составит 72,7 руб. за долл. США. Институт исследований и экспертизы ВЭБ.РФ прогнозирует среднегодовой курс на уровне 73,0 руб. за долл. США.

5.2. Анализ геополитической и макроэкономической ситуации в Российской Федерации¹²

- Специальная операция российских войск на Украине, начатая 24 февраля 2022 г., была встречена введением жестких и широкомасштабных экономических санкций. Санкции затронули финансовую, энергетическую, транспортную, технологическую сферы и визовую политику. Так, Европейский союз, США и еще ряд государств заморозили иностранные активы российских политиков и предпринимателей, а также ограничили им въезд на свою территорию. Европейский Союз запретил операции по управлению резервами и активами Центробанка, а в дальнейшем отключил от системы SWIFT ряд российских банков, ввел запрет на инвестиции, отправку оборудования и технологий, оказание услуг в нефтяной и энергетический секторы РФ, ограничил импорт из России некоторых товаров из стали и железа. США ограничили импорт российской нефти, сжиженного природного газа (СПГ) и угля, а позже ряда товаров, произведенных в России. Ряд стран закрыли воздушное пространство для самолетов России.
- В начале марта Moody's, S&P и Fitch из-за санкций резко снизили долгосрочный рейтинг России до преддефолтного. 15 марта Европейский союз в рамках пакета антироссийских санкций ввел запрет на присвоение кредитно-рейтинговыми агентствами ЕС рейтингов России и российским компаниям, а также на предоставление рейтинговых услуг российским клиентам.
- Инфляция в стране по состоянию на 25 марта достигла 15,8% после 14,7% недель ранее и 9,2% в феврале 2022 года. Прирост цен за последнюю неделю марта замедлился до 1,2% после 2% в предыдущие недели.
- В феврале российский ВВП снизился на 0,2% м/м – так же, как и месяцем ранее. Отрицательную динамику показали обрабатывающие производства, оптовая торговля, платные услуги и транспорт.
- В последние дни февраля банковский сектор столкнулся с беспрецедентным оттоком средств со счетов клиентов (40 млрд долл. США). Поддержка ликвидности со стороны Банка России в феврале была беспрецедентной (3,6 трлн руб. по стандартным инструментам в период с 24 февраля по 3 марта). В настоящий момент ситуация с ликвидностью в целом нормализована.
- В период с 21 февраля по 11 марта произошло резкое ослабление рубля, официальный курс рубля к доллару возрос почти на 60%, достигнув исторического максимума 120,4 рубля за доллар. При этом, принятые меры валютного контроля, ограничивающие движение потоков капитала, позволили сдержать дальнейшее ослабление рубля. За неделю с 11 по 18 марта курс рубля к доллару снизился на 13%.
- Совет директоров Банка России принял решение повысить ключевую ставку с 28 февраля 2022 г. до 20% годовых. Повышение ключевой ставки позволит обеспечить увеличение депозитных

¹² <http://www.inveb.ru/articles-menu>

ставок до уровней, необходимых, чтобы компенсировать возросшие девальвационные и инфляционные риски. Это позволит поддержать финансовую и ценовую стабильность и защитить сбережения граждан от обесценения.

- Текущая ситуация оказала существенное воздействие не только на российские рынки, но и привела к незамедлительной реакции глобальных финансовых рынков: на мировых рынках наблюдается рост цен на нефть, газ, металлы и пшеницу из-за перебоев с поставками этих товаров. Как следствие, ЮНКТАД снизила прогноз роста мировой экономики в 2022 г. на 1 п.п. с 3,6 до 2,6%.
- Рост деловой активности Евразии замедлился в марте на фоне снижения экспорта, рекордного роста цен на топливно-энергетические товары и усиления геополитических рисков. Отмечается падение экспортных заказов, а также нехватка материалов и комплектующих из-за разрывов цепочек поставок.
- Рост цен на энергоносители и другие сырьевые товары ускорит глобальную инфляцию и потребует более активного ужесточения денежно-кредитной политики и дополнительных мер фискальной поддержки в развитых странах.
- В развивающихся странах, которые сильно зависят от импорта продовольствия и энергии, ожидаются сильное ослабление валют, проблемы с обслуживанием внешнего долга, а также экономическая рецессия и возможные социальные волнения.
- В России в этом году будет наблюдаться глубокий экономический спад (-7,3%), значительное замедление роста ожидается в некоторых странах Западной Европы, Центральной, Южной и Юго-Восточной Азии.

5.3. Анализ рынка инвестиций по итогам I квартала 2022 г.¹³

5.3.1. Основные положения

По результатам 1 квартала 2022 года общий объем инвестиций в недвижимость России составил 93 млрд руб., увеличившись на 33% в годовом сопоставлении. Данный результат стал сильным началом года: до этого подобный объем в первом квартале наблюдался лишь в 2016 году, тогда он достиг 138 млрд руб. Как и в прошлом году, основной драйвер объема инвестиций – приобретение площадок под жилье, на долю которых пришлось 57% от общего объема инвестиций.

Рост объема инвестиций в начале 2022 года стал продолжением высокой динамики сектора в прошлом году: инвесторам удалось финализировать достигнутые ранее договоренности, что привело к рекордным показателям. Однако уже с конца февраля ситуация кардинально изменилась. После резкого повышения ключевой ставки ЦБ участники рынка взяли паузу, что напрямую влияет на ожидаемую доходность от инвестиционных сделок в коммерческой недвижимости. Дальнейшая инвестпривлекательность сектора будет зависеть от динамики стоимости заемного финансирования и доходности от вложений в безрисковые инструменты.

В секторе коммерческой недвижимости вследствие закрытия перенесенных с прошлого года сделок, за первые 3 мес. 2022 г. инвестиции достигли 40 млрд руб., увеличившись практически в 2 раза по сравнению с 1 кв. 2021 г., при этом снизившись на 19% по сравнению с 1 кв. 2020 г. (тогда в коммерческие объекты вложили порядка 50 млрд руб.). Как и в начале 2020 г., в 1 квартале текущего года лидером стал офисный сегмент (42% от объема инвестиций в коммерческую недвижимость за период), наблюдался высокий интерес к торговой недвижимости (28% от объема), а доля складского сектора составила 16% от вложений в коммерческую недвижимость за данный период.

¹³<https://cre.ru/analytics/86422;>

<https://realty.rbc.ru/news/624423f99a79474bf9c8ca88;>

<https://fingazeta.ru/business/investments/474969;>

<https://www.colliers.com/ru-ru/research/moscow/annual-investment-2021>

Таблица 5.1. Прогноз объема инвестиций в недвижимость России в 2022 г., млрд руб.

Показатель	1 кв. 2022 (факт)	2 кв. 2022 (прогноз)	2 пол. 2022 (прогноз)	2022 (прогноз)
Коммерческая недвижимость	40	20	40-80	100-140
Жилая недвижимость	53	40	50-70	140-160
Итого:	93	60	90-150	240-300

Источник: <https://cre.ru/analytics/86422>

Во 2 кв. 2022 г. ожидается замедление инвестиционной активности в связи с продолжением операции на территории Украины и ожидаемым расширением санкций со стороны западных стран – данный период рискует продемонстрировать самые низкие показатели в этом году. По предварительным оценкам, инвестиции в коммерческую недвижимость составят 20 млрд руб. (-56% в годовом сопоставлении), а в жилую 40 млрд руб. (-43% по сравнению со 2 кв. 2021).

Во 2-ом полугодии 2022 года объем инвестиций в коммерческую недвижимость по большей части будет зависеть от дальнейшего развития событий: волатильность обменного курса, возможное расширение санкций (включая эмбарго на энергоресурсы из РФ), рост стоимости заемного финансирования и общая неопределенность продолжат оставаться основными факторами риска для инвесторов. При относительно позитивном ходе развития событий вложения в коммерческую недвижимость России во 2 пол. 2022 года могут достигнуть порядка 80 млрд руб. (-23% в годовом сопоставлении), а при негативном сценарии падение может составить около 62% относительно второй половины прошлого года.

Рассматривая перспективы жилой недвижимости во втором полугодии текущего года, ожидается, что субсидирование и поддержка сегмента со стороны правительства вместе со снижением уровня неопределенности могут дать результат в диапазоне от 50 до 70 млрд рублей (от -48% до -27% в годовом сопоставлении соответственно).

Финализируя имеющиеся факты и прогнозы, отметим, что на ожидаемый объем инвестиций в российскую недвижимость в 2022 г. в первую очередь будет влиять развитие ряда рисков, создающих неопределенность для инвесторов на рынке. В связи с этим мы предполагаем разные варианты развития событий: при эскалации международной напряженности и росте неопределенности общий объем инвестиций в недвижимость России может достигнуть 240 млрд руб. (-38% и -16% по сравнению с 2021 и 2020 гг. соответственно), а возможное снижение рисков простимулирует инвесторов вложить до 300 млрд руб. в 2022 году (-22% и +5% по сравнению с 2021 и 2020 гг. соответственно).

В марте 2021 года эксперты в сфере недвижимости заявили, что ограничения на операции с валютой могут спровоцировать ажиотаж на рынке жилья. По их предположениям, часть держателей банковских депозитов захотят переложить деньги в недвижимость.

Доля Санкт-Петербурга в общем объеме инвестиций на рынке недвижимости снизилась до 19% по сравнению с 32% по итогам 2021 года, в то время как Москвы увеличилась до 77% с 62% в 2021 году. Крупнейшими сделками 1-го квартала 2022 года стали приобретения участков, использовавшихся под офисы класса В, для строительства жилья в Москве – компанией "Монохром" на ул. Шаболовке, Tekta Group – на Дербеневской улице, а также покупка участка в промзоне "Люблино" группой компаний ФСК. Ключевые инвестиционные сделки 2021 г. представлены в таблице ниже.

Таблица 5.2. Ключевые инвестиционные сделки 2021 г.

Город	Сегмент	Название	Продавец	Покупатель
Москва	Складской	Портфель складских объектов (Крекшино, Одинцово, Химки)	Itella Logistics	Tablogix
Москва	Складской	Портфель PNK Group ("Жуковский", "Белый Раст")	PNK Group	"НТК"
Москва	Гостиничный	Гостиница "Пекин"	ПАО "ГалсДевелопмент"	Гостиничный комплекс "Жемчужина"
Санкт-Петербург	Офисный	Technopolis Pulkovo	Technopolis Oyj	Корпорация "Стерх"

Город	Сегмент	Название	Продавец	Покупатель
Москва	Офисный	БЦ "Новосущевский"	"Синтез"	Apollax Group
Санкт-Петербург	Складской	Nordway	Sirin Development	Central Properties
Москва	Торговый	Универмаг "Цветной"	ВЭБ	Bonum Capital
Москва	Офисный	БЦ "Гоголевский"	Hines	IML Invest
Москва	Складской	"Ориентир Север-4"	ГК "Ориентир"	"Профессиональные логистические технологии"

Источник: <https://www.colliers.com/ru-ru/research/moscow/annual-investment-2021>

Российский капитал по итогам 2021 г. сформировал 94% объема инвестиций (годом ранее – 86%). Иностранная активность остается невысокой на рынке, что обусловлено не только текущей геополитической ситуацией, но и эпидемиологической неопределенностью, не позволяющей оценить перспективы изменения доходности того или иного актива.

Многие инвесторы в текущей ситуации ищут объекты коммерческой недвижимости с повышенной доходностью, в том числе стрессовые активы или вынужденные продажи от иностранных инвесторов. Помимо этого, наблюдается большой интерес к проектам в реальном секторе, например, в производстве продуктов питания и товаров повседневного спроса. В условиях высокой инфляции важна сохранность капитала, поэтому при принятии решений о продаже своих активов инвесторы в первую очередь задумываются о последующем использовании полученных средств. Большинство игроков приостановили принятие инвестиционных решений до момента стабилизации ситуации. В связи с этим инвестиционная активность на российском рынке недвижимости будет сдержанной в ближайшей перспективе, и результат нынешнего года окажется ниже показателей 2020-2021 гг.

Ставка капитализации для торговых объектов по итогам I кв. 2022 г. года составляет 9,9-11,0%, для офисных объектов — 9,3-10,9%, для складских объектов — 12,1-13,7%.

Таблица 5.3. Ставка капитализации по секторам недвижимости, г. Москва

Сегмент	2019 г.	2020 г.	2021 г.	I кв. 2022 г. ¹⁴
Офисная недвижимость	9-10%	9-9,5%	9-10%	9,3-10,9%
Торговая недвижимость	9-10%	9-9,5%	9-10%	9,9-11,0%
Складская недвижимость	11,5-12,5%	11-12%	11-12%	12,1-13,7%

Источник: <https://www.colliers.com/ru-ru/research/moscow/annual-investment-2021>,
https://cpa-russia.org/upload/file/Stavki_Kapitalizatsii_1_kv._2022_Moskva_Slutskiy.pdf

5.3.2. Выводы

- По результатам I квартала 2022 года общий объем инвестиций в недвижимость России составил 93 млрд руб., увеличившись на 33% в годовом сопоставлении. Рост объема инвестиций в начале 2022 года стал продолжением высокой динамики сектора в прошлом году: инвесторам удалось финализировать достигнутые ранее договоренности, что привело к рекордным показателям.
- В секторе коммерческой недвижимости вследствие закрытия перенесенных с прошлого года сделок, за первые 3 мес. 2022 г. инвестиции достигли 40 млрд руб., увеличившись практически в 2 раза по сравнению с 1 кв. 2021 г.
- В I кв. 2022 г. лидером стал офисный сегмент (42% от объема инвестиций в коммерческую недвижимость за период), наблюдался высокий интерес к торговой недвижимости (28% от

¹⁴ По данным статьи "Ставки капитализации коммерческой недвижимости Москвы на 1 квартал 2022 года", под ред. Слуцкого А.А., к.т.н., Заместитель председателя комитета по научным и методологическим вопросам в оценочной деятельности Союза Саморегулируемых Организаций Оценщиков

Источник: https://cpa-russia.org/upload/file/Stavki_Kapitalizatsii_1_kv._2022_Moskva_Slutskiy.pdf

объема), а доля складского сектора составила 16% от вложений в коммерческую недвижимость за данный период.

- Во 2 пол. 2022 г. объем инвестиций в коммерческую недвижимость по большей части будет зависеть от дальнейшего развития событий: волатильность обменного курса, возможное расширение санкций (включая эмбарго на энергоресурсы из РФ), рост стоимости заемного финансирования и общая неопределенность продолжают оставаться основными факторами риска для инвесторов.
- Доля Санкт-Петербурга в общем объеме инвестиций на рынке недвижимости снизилась до 19% по сравнению с 32% по итогам 2021 года, в то время как Москвы увеличилась до 77% с 62% в 2021 году.
- Российский капитал по итогам 2021 г. сформировал 94% объема инвестиций (годом ранее – 86%). Иностранная активность остается невысокой на рынке, что обусловлено не только текущей геополитической ситуацией, но и эпидемиологической неопределенностью, не позволяющей оценить перспективы изменения доходности того или иного актива.
- Ставка капитализации для торговых объектов по итогам I кв. 2022 г. года составляет 9,9-11,0%, для офисных объектов — 9,3-10,9%, для складских объектов — 12,1-13,7%. Стоит отметить, что подход к отражению усредненного диапазона ставок капитализации является отражением стремления к соблюдению общих рыночных тенденций. Тем не менее в рамках текущего рынка ставки капитализации могут существенно отличаться от указанного диапазона в большую и меньшую сторону, особенно относительно торговых и офисных активов, где разброс финансовых показателей очень широк.

5.4. Анализ сегмента рынка объекта оценки

Рынок недвижимости подразделяется на сегменты исходя из назначения недвижимости и ее привлекательности для различных участников рынка. Сегменты, в свою очередь, подразделяются на субрынки в соответствии с предпочтениями покупателей и продавцов, на которые влияют социальные, экономические, государственные и экологические факторы. Исследование сегментов рынка недвижимости проводится по таким параметрам, как местоположение, конкуренция, а также спрос и предложения, которые относятся к общим условиям рынка недвижимости.

Разбиение рынка недвижимости на отдельные сегменты проводится в соответствии с преобладающими потребностями участников рынка, инвестиционной мотивацией, местоположением, сроком фактического функционирования объекта, физическими характеристиками, дизайном, особенностями зонирования недвижимости.¹⁵

В России рынок недвижимости традиционно классифицируется по назначению:¹⁶

- рынок жилья;
- рынок коммерческой недвижимости.

В соответствии с общепринятой классификацией профессиональных операторов рынка недвижимости все объекты недвижимости можно отнести к какому-либо сегменту рынка. Ниже приведена типовая сегментация объектов недвижимости:

Земельные участки вне поселений - межселенные территории:

- под дачное и садово-огородное использование;
- под жилую застройку;
- промышленного и иного специального назначения промышленности, транспорта, энергетики, обороны и др.;

¹⁵ <https://cyberpedia.su/8x91a.html>

¹⁶ https://studwood.ru/1471487/finansy/analiz_rynka_obekta_otsenki

- сельскохозяйственного назначения;
- природоохранного, природно-заповедного, оздоровительного, рекреационного, историко-культурного назначения;
- лесного фонда, водного фонда;
- участки недр;
- земли резерва, назначение которых не определено.

Жилье – жилые здания и помещения:

- многоквартирные жилые дома, квартиры в них и другие помещения для постоянного проживания в домах отдыха, гостиницах, больницах, школах и т.п.;
- индивидуальные, двух- и четырехсемейные малоэтажные жилые дома старая застройка, а также дома традиционного типа - домовладения и дома нового типа - коттеджи, таунхаусы.

Коммерческая недвижимость:

- офисные здания и помещения административно-офисного назначения;
- гостиницы, мотели, дома отдыха;
- магазины, торговые центры;
- рестораны, кафе и другие пункты общепита;
- пункты бытового обслуживания, сервиса;
- апартаменты.

Промышленная недвижимость:

- заводские и фабричные помещения, здания и сооружения производственного назначения;
- мосты, трубопроводы, дороги, дамбы и другие инженерные сооружения;
- паркинги, гаражи;
- склады, складские помещения.

Недвижимость социально-культурного назначения:

- здания правительственных и административных учреждений;
- культурно-оздоровительные, образовательные, спортивные объекты;
- религиозные объекты.

В таблице ниже приведена классификация рынков недвижимости

Таблица 5.4. Классификация рынков недвижимости

Признак классификации	Виды рынков
Вид объекта	Земельный, зданий, сооружений, предприятий, помещений, многолетних насаждений, вещных прав, иных объектов
Географический (территориальный)	Местный, городской, региональный, национальный, мировой
Функциональное назначение	Производственных помещений, жилищный, непроизводственных зданий и помещений
Степень готовности к эксплуатации	Существующих объектов, незавершенного строительства, нового строительства
Тип участников	Индивидуальных продавцов и покупателей, промежуточных продавцов, муниципальных образований, коммерческих организаций
Вид сделок	Купли-продажи, аренды, ипотеки, вещных прав
Отраслевая принадлежность	Промышленных объектов, сельскохозяйственных объектов, общественных зданий, другие
Форма собственности	Государственных и муниципальных объектов, частных

Признак классификации	Виды рынков
Способ совершения сделок	Первичный и вторичный, организованный и неорганизованный, биржевой и внебиржевой, традиционный и компьютеризированный

Источник: https://studwood.ru/1471487/finansy/analiz_rynka_obekta_otsenki

На основании представленной выше по тексту Отчета сегментации объектов недвижимости, можно сделать вывод, что объект оценки относится к сегменту рынка земельных участков.

5.5. Анализ рынка земельных участков Костромской области по итогам I кв. 2022 г.¹⁷

5.5.1. Ценообразующие факторы, влияющие на стоимость земельных участков

Ценообразующие факторы — это факторы, оказывающие влияние на стоимость объектов недвижимости.

На стоимость оцениваемых объектов могут оказывать влияние наличие обременений, качество прав на земельный участок. На основании анализа рынка Исполнитель установил, что стоимость земельного участка, зависит от площади земельного участка, а также определяется местоположением, окружающей застройкой, назначением и типом возводимого объекта, разрешенной плотностью застройки.

Основные ценообразующие факторы для земельных участков приведены в таблице ниже.

Таблица 5.5. Основные ценообразующие факторы земельных участков

№ п/п	Ценообразующие факторы	Характеристика	Диапазоны	
1	Состав передаваемых прав на земельный участок	Собственность/ долевая собственность	Не применяется в расчетах	Не применяется в расчетах
2	Условия финансирования состоявшейся или предполагаемой сделки	Типичные/нетипичные для данного сегмента рынка	Не применяется в расчетах	Не применяется в расчетах
3	Условия продажи (предложения)	Рыночные/не рыночные	Не применяется в расчетах	Не применяется в расчетах
4	Различие между ценами предложения/спроса и сделок (торг)	Возможность снижения цены в процессе переговоров (торг)	-32,00%/-7,00%	Информационно-аналитический портал Statrielt
5	Период между датами сделок (предложений) и оценки	Дата предложения	Не применяется в расчетах	Не применяется в расчетах
6	Местоположение объекта недвижимости	Район, направление (шоссе) и удаленность от города	0,00%/20,74%	Справочник оценщика недвижимости-2020. "Земельные участки. Часть 2". Нижний Новгород, 2020 г. Лейфер Л.А.
7	Категория земельного участка	Категория земельного участка	Не применяется в расчетах	Не применяется в расчетах
8	Разрешенный вид использования земельного участка	Разрешенный вид использования земельного участка	Не применяется в расчетах	Не применяется в расчетах
9	Общая площадь земельного участка	Площадь земельного участка	Индивидуально для каждого объекта	Справочник оценщика недвижимости-2018. "Земельные участки сельскохозяйственного назначения". Нижний Новгород, 2018 г. Лейфер Л. А.
10	Наличие (отсутствие) объектов, повышающих стоимость земельного участка	Объекты, повышающие стоимость земельного участка (Лес, Водоем)	Не применяется в расчетах	Не применяется в расчетах
11	Рельеф	Равнинный/гористый	Не применяется в расчетах	Не применяется в расчетах
12	Транспортная доступность	Наличие/отсутствие подъездных путей	Не применяется в расчетах	Не применяется в расчетах

¹⁷ <https://rosreestr.ru/site/open-service/statistika-i-analitika/zemleustroystvo-i-monitoring-zemel44/doklady-o-sostoyanii-i-ispolzovanii-zemel-kostromskoj-oblasti-/>; <https://44.bn.ru/>; <https://1prime.ru/development/20210428/833561491.html>; <https://iz.ru/1330774/2022-05-06/spros-na-zemelnye-uchastki-v-rossii-vyros-na-12>

№ п/п	Ценообразующие факторы	Характеристика	Диапазоны	
13	Инфраструктура	Наличие развитой инфраструктуры	Не применяется в расчетах	Не применяется в расчетах
14	Наличие (отсутствие) коммуникаций	Электро-, водоснабжение, канализация, газоснабжение	-30,07%/0,00%	Справочник оценщика недвижимости-2020. "Земельные участки. Часть 2". Нижний Новгород, 2020 г. Лейфер Л.А.
15	Наличие (отсутствие) объектов, понижающих стоимость земельного участка	Объекты, понижающие стоимость земельного участка (ж/д, ЛЭП, газопровод, СЗЗ)	Не применяется в расчетах	Не применяется в расчетах

Источник: анализ АО "НЭО Центр"

5.5.2. Сегментирование рынка земли

В соответствии с Земельным кодексом Российской Федерации, земли в Российской Федерации по целевому назначению подразделяются на следующие категории:

- земли сельскохозяйственного назначения;
- земли населенных пунктов;
- земли промышленности, энергетики, транспорта, связи, радиовещания, телевидения, информатики, земли для обеспечения космической деятельности, земли обороны, безопасности и земли иного специального назначения;
- земли особо охраняемых территорий и объектов;
- земли лесного фонда;
- земли водного фонда;
- земли запаса.

Земли используются в соответствии с установленным для них целевым назначением. Правовой режим земель определяется исходя из их принадлежности к той или иной категории и разрешенного использования в соответствии с зонированием территорий.

Земля в России может находиться в государственной, муниципальной или частной собственности.

По мнению аналитиков, на земельном рынке Российской Федерации стоимость земельных участков зависит от следующих факторов:

- категория земель;
- разрешенное использование;
- вид права на земельный участок;
- престижность направления;
- расстояние от МКАД;
- местоположение и окружение;
- размер земельного участка;
- наличие подведенных к земельному участку коммуникаций.

Категория земель находит свое отражение в оборотоспособности земельного участка. Согласно действующему законодательству, допускаются сделки купли-продажи из земель сельскохозяйственного назначения и населенных пунктов. При этом качество земли влияет на ценообразование земельного участка. Земли лесного фонда по Лесному кодексу допускается вовлекать в арендные отношения. А земли промышленности и иного специального назначения имеют свою специфику и могут быть ограничены или изъяты из оборота.

Сегментирование земельных участков исходя из разрешенного использования обусловлено инвестиционной привлекательностью земли и возможностью дальнейшего развития территорий потенциальными инвесторами и девелоперами. Именно этот сегмент важен при анализе аналогов и выработке решения о наиболее эффективном использовании конкретного земельного участка.

Например, земельные участки в городах, поселках, других населенных пунктах в пределах их черты (земли населенных пунктов) в соответствии с градостроительными регламентами делятся на следующие территориальные зоны:

- жилая;
- общественно-деловая;
- производственная;
- инженерных и транспортных инфраструктур;
- рекреационная;
- сельскохозяйственного использования;
- специального назначения;
- военных объектов;
- иные территориальные зоны.

Действующее земельное законодательство предусматривает следующие виды прав на земельные участки:

- право собственности;
- право постоянного (бессрочного пользования);
- право пожизненного наследуемого владения;
- право аренды;
- право безвозмездного срочного пользования;
- право ограниченного пользования чужим земельным участком (сервитут).

На протяжении последних пяти лет федеральная власть прилагает существенные усилия по сокращению видов прав на земельные участки; после предусмотренной действующим законодательством процедуры переоформления крайний срок, который постоянно переносится, видов прав на земельные участки, которые можно будет использовать при совершении сделок, будет всего три:

- право собственности;
- право аренды;
- право ограниченного пользования чужим земельным участком (сервитут).

Земельные участки, права на которые не будут соответствовать этим трем видам прав, не смогут участвовать в обороте до их соответствующего переоформления.

Большое влияние на стоимость оказывает степень развитости инфраструктуры. Так, участки на хорошо освоенных землях ценятся значительно выше, нежели на неосвоенных.

5.5.3. Понятие и состав земель сельскохозяйственного назначения¹⁸

В соответствии со ст. 77 Земельного кодекса РФ, землями сельскохозяйственного назначения признаются земли, находящиеся за границами населенного пункта и предоставленные для нужд сельского хозяйства, а также предназначенные для этих целей.

¹⁸ Составлено с использованием ресурсов:

http://www.consultant.ru/document/cons_doc_LAW_33773/6f2cb9b003973c532cb954a99e9f28e4a08d6eca/; <https://stroim-domik.org/podgotovka/zemelnj-uchastok/kategorii/selskohozyajstvennogo-naznacheniya>; <https://zakonguru.com/nedvizhimost/zemelnj/kategorii/selskoxoz>; <https://iz.ru/1200110/2021-07-30/v-rossii-spros-na-uchastki-pod-chastnye-doma-vyros-na-10>

Состав земель сельскохозяйственного назначения утверждается высшим земельным законодательством и включает в себя следующие разновидности участков для оптимизации сельского и лесного хозяйства:

- сельскохозяйственные угодья;
- территории, на которых расположены коммуникационные конструкции;
- территории замкнутых водоемов;
- участки, в пределах которых расположены внутрихозяйственные дороги;
- зоны, которые включают насаждения древесной или кустарниковой растительности;
- участки, на территории которых расположены постройки, здания, сооружения и строения, которые предназначены для производства, сохранения и первичной обработки любых видов продукции сельского хозяйства.

Сельскохозяйственные угодья

К ним относятся участки для посева и выращивания различных агропромышленных культур, а также для выпаса животных.

Сельскохозяйственные угодья – это наиболее плодородные территории, которые обеспечивают страну урожаем, поэтому они имеют приоритетный статус и находятся под защитой государства.

В зависимости от выполняемых функций угодья делятся на:

- пашни – это вид земли, который ежегодно подвергается обработке и выращиванию на нем различных сельскохозяйственных культур;
- сенокосы – используются только для заготовки сена на зиму. Посев и сбор урожая на таких землях не осуществляется. Хотя бывают и искусственные сенокосы;
- пастбища – используются только для выпаса скота;
- и другие.

Под внутрихозяйственные дороги и коммуникации

К ним относятся дороги, необходимые для доступа и обслуживания сельхозземель. Они должны соответствовать определенным стандартам.

Внутрихозяйственные дороги в зависимости от своего назначения могут быть следующих видов:

- соединяющие сельскохозяйственные объекты между собой (I категория дорог);
- соединяющие сельхозобъекты с основными дорогами (II категория дорог);
- полевые вспомогательные дороги для обслуживания отдельных угодий и их частей (III категория дорог).

Внутрихозяйственные дороги должны занимать минимально возможную площадь.

Они включают в себя:

- непосредственно полосу для размещения дорожного полотна;
- канавы для водоотведения;
- предохранительную полосу по 1 метру с каждой стороны дороги.

Территории замкнутых водоемов

Территории с замкнутыми водными объектами входят в состав категории сельскохозяйственных земель только в том случае, если они находятся в границах этих земель. При этом, озера или пруды могут быть использованы как для разведения рыб, так и для полива близлежащих территорий. Такие объекты делятся на два вида:

- водоемы искусственного происхождения;
- водоемы естественного происхождения.

Засаженные деревьями и кустарниками

Такие посадки предназначаются для создания защиты территорий от воздействия природных, техногенных, стихийных и антропогенных факторов.

Защитные лесополосы создаются:

- на садоводческих и дачных хозяйствах;
- вокруг полей;
- вдоль автомобильных и железных дорог.

Рубка и обновление растений происходит только по согласованию с органами местного управления.

Участки, на территории которых расположены постройки, здания, сооружения и строения, предназначенные для производства, сохранения и первичной обработки сельскохозяйственной продукции

Для эффективного осуществления сельхоздеятельности необходимы вспомогательные постройки.

Они не являются жилыми и предназначены для хранения и первичной обработки выращенных продуктов. Для этих целей выделяются наименее плодородные участки.

Помимо этого критерия есть и второй, весьма немаловажный – логистический. Расположение построек должно быть доступным для определенного пула окрестных обрабатываемых земель.

Согласно классификатору, земли сельскохозяйственного назначения подразделяется на 18 видов. Основными считаются:

- растениеводство;
- животноводство, пчеловодство, рыбоводство;
- участки для ЛПХ;
- участки для научных исследований;
- питомники;
- овощехранилища и перерабатывающие предприятия;
- инфраструктура, обеспечивающая сельское хозяйство.

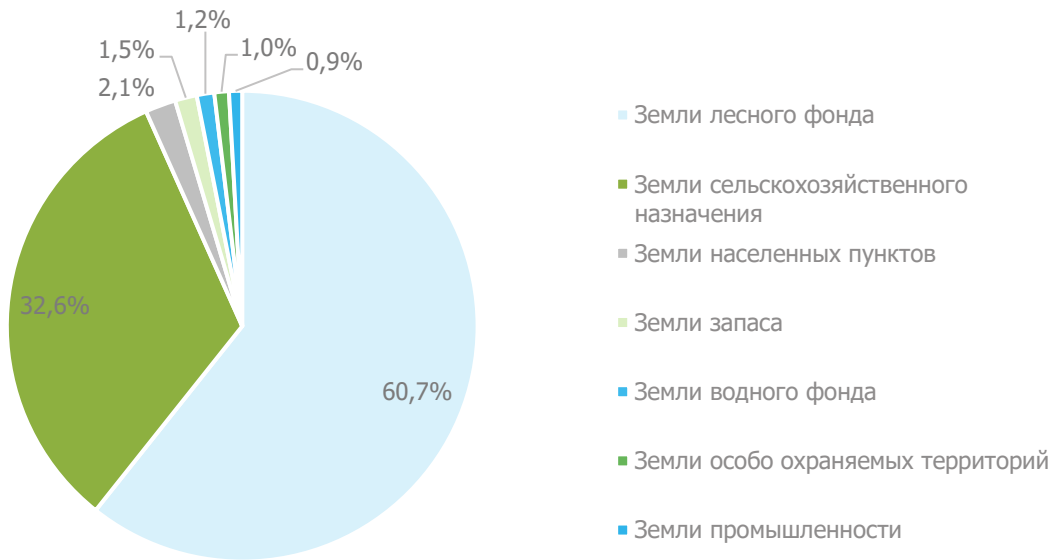
В соответствии с законодательством РФ и Классификатором ВРИ для земель сельскохозяйственного назначения строительство жилых построек возможно на землях сельскохозяйственного назначения, имеющие следующие ВРИ:

- "Для ведения личного подсобного хозяйства" - для целей загородного отдыха или постоянного проживания с возможностью регистрации, такие земельные участки подходят оптимальным образом;
- "Ведение Садоводства" - уже сегодня вы можете начать строительство капитального жилого строения, чтобы в 2019 году иметь возможность не только проживать на территории собственной усадьбы, но и прописаться в новом доме (ФЗ № 217-ФЗ).

5.5.4. Общая ситуация

В соответствии с данными государственной статистической отчетности площадь земельного фонда Костромской области на 1 января 2020 года составила 6 021,1 тыс. га. Структура земельного фонда по категориям земель в административных границах области представлена на рисунке ниже.

Рисунок 5.1. Распределение земель по категориям



Источник: <https://rosreestr.ru/site/open-service/statistika-i-analitika/zemleustroystvo-i-monitoring-zemel01/doklady-o-sostoyanii-i-ispolzovanii-zemel-kostromskoy-oblasti/>

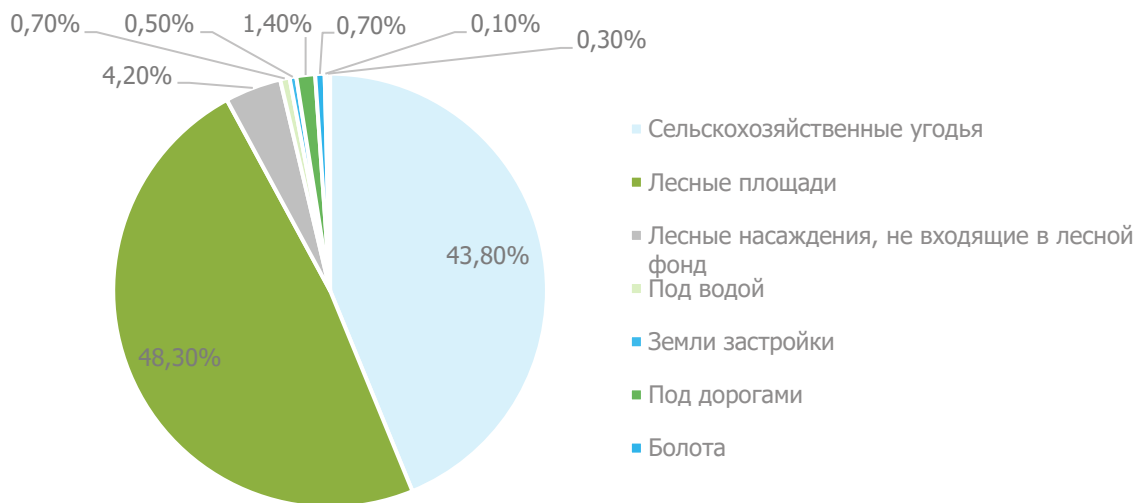
Характеризуя структуру земельного фонда Костромской области, следует отметить, что большая часть его по-прежнему занята землями лесного фонда – 60,7% и землями сельскохозяйственного назначения – 32,6%. Удельный вес земель населенных пунктов составляет 2,1% (в том числе: в городской черте – 0,6%, в черте сельских населенных пунктов – 1,5%), земли запаса занимают 1,5%, земли особо охраняемых территорий и объектов - 1,0%, водный фонд – 1,2% территории области; на долю земель промышленности, энергетики, транспорта, связи и иного специального назначения приходится 0,9%.

На 1 января 2020 года площадь земель сельскохозяйственного назначения составляет 1 963,4 тыс. га. К данной категории отнесены земли, предоставленные различным сельскохозяйственным предприятиям и организациям (товариществам и обществам, кооперативам, государственным и муниципальным унитарным предприятиям, научно-исследовательским учреждениям). В нее входят также земельные участки, предоставленные гражданам для сельскохозяйственного использования, ведения крестьянского (фермерского) хозяйства, охотничьего хозяйства, личного подсобного хозяйства, садоводства, огородничества, дачного строительства и животноводства, сенокошения и выпаса скота, расположенные за границами населенных пунктов.

В составе земель категории сельскохозяйственного назначения (1 963,4 тыс. га) преобладают лесные площади – 947,6 тыс. га (48,3%), сельскохозяйственные угодья – 859,5 тыс. га (43,8%). Кроме того, в состав земель сельскохозяйственного назначения входят другие виды угодий - 156,3 тыс. га или 7,9% (лесные насаждения, не входящие в лесной фонд, под водой, земли застройки, под дорогами, болота, нарушенные земли и др.).

Распределение земель сельскохозяйственного назначения по угодьям представлено на рисунке ниже.

Рисунок 5.2. Распределение земель сельскохозяйственного назначения по угодьям



Источник: <https://rosreestr.ru/site/open-service/statistika-i-analitika/zemleustroystvo-i-monitoring-zemel01/doklady-o-sostoyanii-i-ispolzovanii-zemel-kostromskoy-oblasti/>

По данным государственной статистической отчетности на 1 января 2020 года, из общей площади земельного фонда области, составляющей 6 021,1 тыс. га, в собственности граждан находится 401,9 тыс. га (6,7%), в собственности юридических лиц – 118,9 тыс. га (2,0%). Площадь земель, находящихся в государственной и муниципальной собственности, составила 5 500,3 тыс. га (91,3%). Распределение земель по формам собственности представлено на рисунке ниже.

Рисунок 5.3. Распределение земель по формам собственности



Источник: <https://rosreestr.ru/site/open-service/statistika-i-analitika/zemleustroystvo-i-monitoring-zemel01/doklady-o-sostoyanii-i-ispolzovanii-zemel-kostromskoy-oblasti/>

На 1 января 2020 года существенная часть земель сельскохозяйственного назначения находится в государственной и муниципальной собственности (1478,2 тыс. га или 75,3% категории земель сельскохозяйственного назначения). В собственность гражданам предоставлено 370,3 тыс. га (18,9%), в собственность юридическим лицам – 114,9 тыс. га (5,8%).

5.5.5. Спрос и предложение

В I квартале 2022 г. спрос на земельные участки в России увеличился на 12%.

По данным аналитиков интерес к покупке земель сельхозназначения (СНТ/ДНП) увеличился почти на 25% за квартал, а за год спрос увеличился на 10% (I квартал 2022-го ко I кварталу 2021-го). Самыми популярными во I квартале 2022 года были участки под ИЖС, доля которых в общей структуре спроса составила 66%. На земли сельскохозяйственного назначения пришлось 31% всех запросов.

Как отмечают эксперты, растущему спросу может способствовать то, что это относительно доступный способ обзавестись загородным имуществом. Сейчас, когда экономическая ситуация на рынке остается неоднозначной, многие не хотят или не могут переплачивать за готовые дома, поэтому решают строить жилье собственными силами. Это позволяет самостоятельно планировать бюджет, архитектуру, сроки возведения, используемые материалы. К примеру, сейчас подорожали импортные строительные и отделочные материалы, но заметно подешевели некоторые виды древесины и металла.

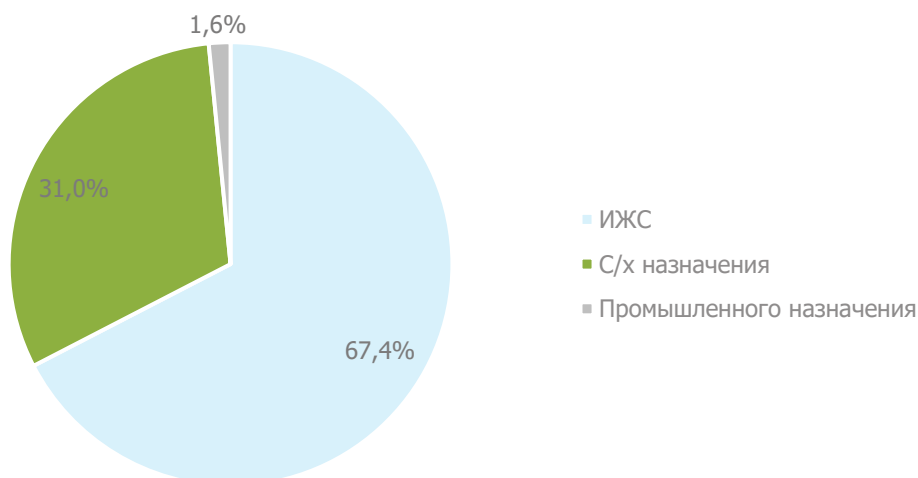
Предложение на рынке купли-продажи земельных участков сельхозназначения в квартальном выражении выросло на 27%, а объявлений о продаже участков под ИЖС стало на 17% больше. Годовая динамика для данных типов участков составила -3% и -4% соответственно.

Цены на покупку земли под ИЖС в I квартале 2022 года подорожали на 12% за год, а за последние 3 мес. на 6% — в среднем по России 46,6 тыс. рублей за сотку. Средняя стоимость участков сельскохозяйственного назначения подорожала на 14% за год и на 5% за I кв. 2022 г., составив в среднем по России – 40,0 тыс. рублей за сотку.

Рынок земельных участков в г. Кострома и Костромской области находится в стадии становления, в общей массе наблюдаются единичные сделки. За последние несколько лет роста цен на земельные участки не наблюдалось. Цена предложений сопоставимых участков может отличаться в два и более раз. Еще одной тенденцией рынка является снижение первоначальной цены предложения на большие земельные массивы в несколько раз при длительности экспозиции. Так же наблюдается различие до двух раз цены предложения при продаже земельного массива и его части.

Анализ предложения земельных участков на информационном портале "Авито" в мае 2022 г. показал, что всего в Костромской области было выставлено на продажу 1 651 земельных участка. 67,4% представленных к продаже участков относятся к землям поселений (ИЖС), к землям сельскохозяйственного назначения — 31,0%, к землям промназначения — 1,6%. 54,3% предложения земельных участков расположены в г. Кострома и его пригородах.

Рисунок 5.4. Структура предложения земельных участков по назначению



Источник: анализ АО "НЭО Центр"

На рынке земельных участков неизменный покупательский интерес вызывают инженерно-подготовленные участки в новых ДНП.

5.5.6. Финансовые условия

Стоимость земли зависит от многих факторов, но одним из наиболее значимых ценообразующих факторов является назначение земли, ее разрешенное использование. Как известно, в нашей стране все земли принято разделять на категории – земли населенных пунктов, земли промышленности, земли сельхозназначения и земли лесного и водного фондов. Рынки земель различных категорий развиваются по собственным правилам, соответственно и стоимость земель различных категорий, расположенных рядом может существенно отличаться.

Ценность земель сельскохозяйственного назначения определяется такими факторами как возможное использование участка (пашня, пастбище, дачное строительство и т. п.) и плодородие почвы на участке. Наиболее дорогие участки из земель сельхозназначения предназначены – для ведения садоводства и огородничества, а также земли для личного подсобного хозяйства. Это связано с тем, что на участках с данными разрешенными видами использования возможно строительство домов и дач, а не только сельскохозяйственное производство.

В г. Кострома наиболее дорогостоящими земельными участками являются те, которые расположены в центре города или прилегающих к нему районах – ст. Динамо и Привокзальный район. Стоимость земельного участка даже в каждой группе варьируется значительно. Это зависит, прежде всего от характеристик участка: находящихся на нем построек, их состояния, проходящих коммуникаций (вода, газ, электричество), вида с данного участка, расположенных рядом водных объектов, таких как р. Волга, Кострома или небольших водоемов и т.д.

В Костромской области самая высокая цена на земельные участки наблюдается в Костромском районе, что объясняется тем, что Кострома – административный центр области. Далее идут такие районы как Галичский, Волгореченский, Буйский, Нерехтский, их стоимость объясняется близким расстоянием до административного центра области. На последнем месте по цене земельных участков – Макарьевский и Мантуровский районы, здесь отсутствует такой большой спрос на земельные участки, так как они достаточно удалены от административного центра, что и является причиной низкой цены.

5.5.7. Анализ фактических данных о ценах сделок и (или) предложений с объектами недвижимости из сегментов рынка, к которым может быть отнесен оцениваемый объект

В процессе анализа рынка недвижимости, Исполнителем были выявлены предложения о продаже земельных участков, расположенных в локации объекта оценки.

Таблица 5.6. Предложения продажи земельных участков в локации объекта оценки

№ п/п	Месторасположение	Цена предложения объекта, руб.	Площадь, сот.	Цена предложения объекта, руб./сот.	Ссылка на источник информации	Комментарий
1	Костромская обл, р-н Костромской, снт Посейдон (Бакшеевское)	10 000 000	700,25	14 281	https://business-platform.ru/business-for-sale/p51024/	Земельный участок размежеван на более мелкие участки с ВРИ для размещения дачного некоммерческого объединения. Имеет непосредственный выход к р. Волге, не используется в качестве аналога
2	Костромская область, р-н Красносельский, д. Гридино	1 550 000	133,00	11 654	https://www.avito.ru/karavaevo/zemelnye_uchastki/uchastok_133_ga_snt_dnp_1999562943	Земельный участок отличается по площади от объекта оценки, не используется в качестве аналога
3	Костромская область, р-н Костромской, в районе п. Трифоныч	4 000 000	400,06	9 999	https://kostroma.cian.ru/sale/suburban/268543473/	Используется в расчете в качестве аналога

№ п/п	Месторасположение	Цена предложения объекта, руб.	Площадь, сот.	Цена предложения объекта, руб./сот.	Ссылка на источник информации	Комментарий
4	Костромская область, р-н Красносельский, д. Середняя	2 300 000	235,58	9 763	https://kostroma.cian.ru/sale/commercial/213884975/	Используется в расчете в качестве аналога
5	Костромская область, Красносельский район, Кузьмино деревня, 20	39 000 000	4 460,00	8 744	https://kostroma.cian.ru/sale/suburban/232740190/	Земельный участок отличается по площади от объекта оценки, не используется в качестве аналога
6	Костромская область, р-н Костромской, в районе д. Аганино	8 550 000	2 850,44	3 000	https://rosndv.ru/kostroma/zemelnyj-uchastok/kupit/selkh-oznacheniya/uchastok-snt-dnp-2850-sot-na-prodazhu-v-kostrome-979302.html	Земельный участок в 3 раза превосходит по площади объект оценки, не используется в качестве аналога
7	Костромская область, р-н Костромской, в районе с. Здемирово	8 800 000	586,70	14 999	https://kostroma.etagi.com/realty_out/4047474/	Земельный участок имеет непосредственный выход к р. Волге, не используется в качестве аналога. В качестве аналога используется более дешевый аналог в данной локации, соседний участок (п. 11) в соответствии с принципом замещения, который гласит, что рациональный (типичный, разумный) покупатель не заплатит за объект недвижимости больше минимальной цены, взимаемой за другой аналогичный объект такой же полезности
8	Костромская область, р-н Красносельский, Подольское сельское поселение	9 800 000	979,89	10 001	https://www.domofond.ru/uchastokzemli-na-prodazhu-krasnoe_na_volge-177424519	Используется в расчете в качестве аналога
9	Костромская область, Костромской район, д. Некрасово	2 400 000	368,06	6 521	https://kostroma.cian.ru/sale/suburban/236846689/	Земельный участок предназначен для выращивания с/х продукции, не используется в качестве аналога
10	Костромская область, р-н Костромской, в районе с. Здемирово	2 800 000	325,65	8 598	https://kostroma.restate.ru/obj/prodazha-zemli-zdemirovo-14472921/	Используется в расчете в качестве аналога
11	Костромская область, р-н Костромской, д Горки (Самсоновский с/с), ОМЗ № 244	5 100 000	1 090,00	4 679	https://kostroma.cian.ru/sale/suburban/226139118/	Не применяется в расчете, т.к. на рынке представлены объекты, расположенные в схожей локации

Источник: анализ АО "НЭО Центр"

Согласно проведенному анализу, цены предложения по продаже земельных участков, выставленных на продажу в локации объекта оценки, находятся в диапазоне 3,0 – 15,0 тыс. руб./сот. (НДС не облагается) в зависимости от площади, местоположения, наличия коммуникаций, вида разрешенного использования и пр.

5.5.8. Основные выводы

- Площадь земельного фонда Костромской области составляет 6 021,1 тыс. га;
- Большая часть земельного фонда занята землями лесного фонда – 60,7% и землями сельскохозяйственного назначения – 32,6%. Удельный вес земель населенных пунктов составляет 2,1% (в том числе: в городской черте – 0,6%, в черте сельских населенных пунктов – 1,5%), земли запаса занимают 1,5%, земли особо охраняемых территорий и объектов - 1,0%,

водный фонд – 1,2% территории области; на долю земель промышленности, энергетики, транспорта, связи и иного специального назначения приходится 0,9%;

- Площадь земель сельскохозяйственного назначения составляет 1 963,4 тыс. га;
- В составе земель категории сельскохозяйственного назначения (1 963,4 тыс. га) преобладают лесные площади – 947,6 тыс. га (48,3%), сельскохозяйственные угодья – 859,5 тыс. га (43,8%). Кроме того, в состав земель сельскохозяйственного назначения входят другие виды угодий - 156,3 тыс. га или 7,9% (лесные насаждения, не входящие в лесной фонд, под водой, земли застройки, под дорогами, болота, нарушенные земли и др.);
- По данным государственной статистической отчетности на 1 января 2020 года, из общей площади земельного фонда области, составляющей 6 021,1 тыс. га, в собственности граждан находится 401,9 тыс. га (6,7%), в собственности юридических лиц – 118,9 тыс. га (2,0%). Площадь земель, находящихся в государственной и муниципальной собственности, составила 5 500,3 тыс. га (91,3%);
- Рынок земельных участков в г. Кострома и Костромской области находится в стадии становления, в общей массе наблюдаются единичные сделки;
- За последние несколько лет роста цен на земельные участки не наблюдалось;
- Анализ предложения земельных участков на информационном портале "Авито" в мае 2022 г. показал, что всего в Костромской области было выставлено на продажу 1 651 земельных участка; 67,4% представленных к продаже участков относятся к землям поселений (ИЖС), к землям сельскохозяйственного назначения — 31,0%, к землям промназначения — 1,6%;
- 54,3% предложения земельных участков расположены в г. Кострома и его пригородах;
- Цены предложения по продаже земельных участков, выставленных на продажу в локации объекта оценки, находятся в диапазоне 3,0 – 15,0 тыс. руб./сот. (НДС не облагается) в зависимости от площади, местоположения, наличия коммуникаций и пр.

РАЗДЕЛ 6. ОПИСАНИЕ ПРОЦЕССА ОЦЕНКИ ОБЪЕКТА ОЦЕНКИ

6.1. Основные положения и терминология

В настоящее время в Российской Федерации документы международных стандартов финансовой отчетности (МСФО) состоят из:

- Международных стандартов финансовой отчетности (IFRS);
- Международных стандартов финансовой отчетности (IAS);
- разъяснений, подготовленных Комитетом по разъяснениям международной финансовой отчетности (КРМФО) или ранее действовавшим Постоянным комитетом по разъяснениям (ПКР).

Основными документами, регламентирующими определение стоимости основных средств для целей МСФО, являются:

- IFRS 1 "Первое применение международных стандартов финансовой отчетности";
- IAS 16 "Основные средства";
- IFRS 16 "Аренда";
- IAS 36 "Обесценение активов";
- IAS 40 "Инвестиционное имущество";
- МСО 101 "Задание на оценку";
- МСО 102 "Проведение оценки";
- МСО 103 "Составление отчета";
- МСО 230 "Права на недвижимое имущество";
- МСО 300 "Оценка для финансовой отчетности".

Первой финансовой отчетностью предприятия по МСФО (IFRS) является первая годовая финансовая отчетность, в которой предприятие принимает Международные стандарты финансовой отчетности (IFRS), четко и безоговорочно заявляя в такой финансовой отчетности об ее соответствии МСФО (IFRS)¹⁹.

Организация может принять решение об определении стоимости объекта основных средств по **справедливой стоимости** на момент перехода на МСФО и использовании этой справедливой стоимости в качестве его исходной стоимости на данный момент.

Предприятие, впервые применяющее МСФО (IFRS), может выбрать использование переоцененной, согласно предыдущему ОПБУ, стоимости объекта основных средств на дату (или ранее) перехода на МСФО (IFRS) в качестве условной первоначальной стоимости на дату переоценки, если на дату переоценки переоцененная стоимость была в целом сопоставимой:

- со справедливой стоимостью;
- с себестоимостью или амортизированной стоимостью согласно МСФО (IFRS), скорректированной для отражения, например, изменений в общем или специальном индексе цен²⁰.

Международные стандарты бухгалтерского учета (IAS) — это правила ведения бухгалтерского учета и подготовки финансовой отчетности, определяемые Комитетом по Международным стандартам финансовой отчетности.

¹⁹IFRS 1, п. 3.

²⁰ IFRS 1, "Освобождения от других МСФО" (IFRS), Приложение D, п. D6.

Актив — это ресурс, который контролируется организацией в результате прошлых событий и от которого предприятие ожидает получить будущие экономические выгоды²¹.

Основные средства²² представляют собой материальные активы, которые:

- предназначены для использования в процессе производства или поставки товаров и предоставления услуг, при сдаче в аренду или в административных целях;
- предполагается использовать в течение более чем 1 периода.

Первоначальной стоимостью основных средств, приобретенных за плату (как новых, так и бывших в эксплуатации), признается сумма фактических затрат организации на приобретение, сооружение и изготовление, за исключением налога на добавленную стоимость и иных возмещаемых налогов (кроме случаев, предусмотренных законодательством Российской Федерации).

Фактическими затратами на приобретение, сооружение и изготовление основных средств являются:

- суммы, уплачиваемые в соответствии с договором поставщику (продавцу);
- суммы, уплачиваемые за осуществление работ по договору строительного подряда и иным договорам;
- суммы, уплачиваемые за информационные и консультационные услуги²³.

Балансовая стоимость²⁴ — сумма, в которой признается актив после вычета любой накопленной амортизации и накопленного убытка от обесценения.

Остаточная стоимость²⁵ — расчетная сумма, которую организация получила бы на текущий момент от выбытия актива после вычета предполагаемых затрат на выбытие, если бы актив уже достиг конца срока полезного использования и состояния, характерного для конца срока полезного использования.

Срок полезного использования — это:

- период времени, на протяжении которого, как ожидается, актив будет иметься в наличии для использования предприятием;
- количество единиц продукции или аналогичных единиц, которые предприятие ожидает получить от использования актива²⁶.

Инвестиционное имущество²⁷ — недвижимость (земля или здание, либо часть здания, либо и то и другое), находящаяся во владении (собственника или арендатора по договору финансовой аренды) с целью получения арендных платежей или прироста стоимости капитала, или того и другого, но:

- не для использования в производстве или поставке товаров, оказании услуг, в административных целях; а также
- не для продажи в ходе обычной хозяйственной деятельности.

Недвижимость, занимаемая владельцем, — недвижимость, находящаяся во владении (собственника или арендатора по договору финансовой аренды), предназначенная для

²¹ IAS 38, п. 8.

²² IAS 16 "Основные средства", п. 6.

²³ Приказ Минфина РФ от 13.10.2003 г. №91н (ред. от 24.12.2010 г.) "Об утверждении Методических указаний по бухгалтерскому учету основных средств".

²⁴ IAS 16 "Основные средства", п. 6.

²⁵ IAS 16 "Основные средства", п. 6.

²⁶ IAS 16 "Основные средства", п. 6.

²⁷ IAS 40 "Инвестиционное имущество", п. 5.

использования в производстве или поставке товаров, оказании услуг или в административных целях²⁸.

Существенный: пропуски или искажения статей считаются существенными, если по отдельности или в совокупности они могли бы повлиять на экономические решения пользователей, принимаемые на основании финансовой отчетности. Существенность зависит от размера и характера пропущенной информации или искажений, оцениваемых в рамках сопутствующих обстоятельств. Размер или характер статьи или их сочетание могут быть определяющими факторами²⁹.

Виды стоимости (иногда их называют "стандартами стоимости") характеризуют основополагающие принципы, которые будут лежать в основе стоимости, указанной в отчете. Крайне важно, чтобы вид (или виды) стоимости соответствовали условиям и целям задания на оценку, поскольку вид стоимости может оказать влияние или диктовать оценщику выбор методов, исходных данных и допущений, а также влиять на окончательное мнение о стоимости³⁰.

Рыночная стоимость – это расчетная денежная сумма, за которую состоялся бы обмен актива или обязательства на дату оценки между заинтересованным покупателем и заинтересованным продавцом в результате коммерческой сделки после проведения надлежащего маркетинга, при которой каждая из сторон действовала бы будучи хорошо осведомленной, расчетливо и без принуждения³¹.

Справедливая стоимость – это расчетная цена при продаже актива или обязательства между конкретно идентифицированными, осведомленными и заинтересованными сторонами, которая отражает соответствующие интересы данных сторон.³²

Справедливой стоимости потребует оценку такой цены, которая будет являться справедливой (в сделке) между конкретно определенными сторонами, с учетом всех преимуществ или отрицательных свойств, которые каждая из сторон обретет по сделке. Напротив, при определении рыночной стоимости, как правило, нужно забыть обо всех преимуществах или отрицательных свойствах, которые не будут в целом характерны или доступны для участников рынка.³³

Справедливая стоимость – это более широкое понятие, чем рыночная стоимость. Хотя часто цена, которая является справедливой в сделке между двумя сторонами, будет равна цене, которую можно получить на рынке, однако возможны ситуации, когда при определении справедливой стоимости необходимо принимать во внимание факторы, которые не должны приниматься во внимание при определении рыночной стоимости, например факторы, учитываемые при определении синергетической стоимости и связанные с материальной заинтересованностью.³⁴

Таким образом, из вышеуказанного следует, что Исполнитель, определяя рыночную стоимость актива, тем самым определяет его справедливую стоимость, т. к. на активном рынке рыночная цена за объект в полной мере соответствует сумме, на которой можно обменять актив или урегулировать обязательство при совершении сделки между хорошо осведомленными, желающими совершить такую сделку и независимыми друг от друга сторонами.

6.2. Классификация основных средств

Для каждого класса основных средств требуются отдельные раскрытия данных. IAS 16 "Основные средства" (п. 73) требует, чтобы финансовые отчеты раскрывали для каждого класса базу

²⁸ IAS 40 "Инвестиционное имущество", п. 5.

²⁹ IAS 1, п. 7.

³⁰ П. 10.1 МСО 2020

³¹ П. 30.1 МСО 2020

³² П. 50.1 МСО 2020

³³ П. 50.2 МСО 2020

³⁴ П. 50.3 МСО 2020

измерения, используемую для определения валовой учетной суммы, используемый метод амортизации и примененные сроки полезного использования либо норму амортизации.

Класс основных средств — это группа основных средств, сходных с точки зрения своей природы и характера использования в деятельности предприятия. Ниже представлены примеры отдельных классов основных средств:

- земельные участки;
- земельные участки и здания;
- машины и оборудование;
- водные суда;
- воздушные суда;
- автотранспортные средства;
- мебель и встраиваемые элементы инженерного оборудования;
- офисное оборудование³⁵.

Земельные участки и здания представляют собой отдельные активы, отдельно отражаемые в учете. Срок службы зданий ограничен, поэтому они являются амортизируемыми активами. Увеличение стоимости земельного участка, на котором стоит здание, не влияет на определение амортизируемой стоимости этого здания.

Если выполняется переоценка отдельного объекта основных средств, то переоценке подлежат и все прочие активы, относящиеся к тому же классу основных средств, что и данный актив³⁶.

Таким образом, задачей Исполнителя в процессе анализа совместно с менеджментом предприятия является определение соответствующих классов активов, имеющих на предприятии, и отнесение каждой единицы основных средств к соответствующему классу.

Таким образом, в Отчете об определении стоимости основных средств в соответствии с МСФО должно найти отражение деление активов на классы, а также распределение активов на соответствующие группы.

Аренда

Аренда земельных участков и зданий классифицируется как операционная или финансовая таким же образом, как и аренда других активов.

Классификация аренды, принятая в стандарте IAS 17, основывается на распределении рисков и выгод, связанных с владением активом, являющимся предметом аренды, между арендодателем и арендатором. Риски включают возможность возникновения убытков в связи с простоями или технологическим устареванием или колебания доходности в связи с изменением экономических условий. Выгоды связаны с ожиданием прибыли от операций на протяжении срока экономической службы актива и доходов от повышения стоимости или реализации остаточной стоимости.

Финансовая аренда – аренда, предусматривающая передачу практически всех рисков и выгод, связанных с владением активом. Право собственности в конечном итоге может как передаваться, так и не передаваться³⁷.

³⁵ IAS 16 "Основные средства", п. 37.

³⁶ IAS 16 "Основные средства", п. 36.

³⁷ Международный стандарт финансовой отчетности (IAS) 17 "Аренда", п. 4

Операционная аренда – аренда, отличная от финансовой аренды³⁸.

Ниже представлены примеры обстоятельств, которые по отдельности или в совокупности обычно приводят к классификации аренды как финансовой³⁹:

- договор аренды предусматривает передачу права собственности на актив арендатору в конце срока аренды;
- арендатор имеет право на покупку актива по цене, которая, как ожидается, будет настолько ниже справедливой стоимости на дату реализации этого права, что на дату начала арендных отношений можно обоснованно ожидать реализации этого права;
- срок аренды распространяется на значительную часть срока экономической службы актива даже при отсутствии передачи права собственности;
- на дату начала арендных отношений приведенная стоимость минимальных арендных платежей практически равна справедливой стоимости актива, являющегося предметом аренды;
- сданные в аренду активы имеют такой специализированный характер, что только арендатор может использовать их без значительной модификации.

Ниже представлены другие факторы, которые по отдельности или в совокупности также могут привести к классификации аренды как финансовой⁴⁰:

- если у арендатора есть право на досрочное расторжение договора аренды, убытки арендодателя, связанные с расторжением договора, относятся на арендатора;
- прочие доходы или убытки от колебаний справедливой оценки остаточной стоимости начисляются арендатору (например, в форме скидки с арендной платы, равной большей части выручки от продажи в конце срока аренды); и
- арендатор имеет возможность продлить аренду еще на один срок при уровне арендной платы значительно ниже рыночного.

Примеры и признаки, приведенные выше, не всегда носят неоспоримый характер. Если прочие факторы явно свидетельствуют об отсутствии передачи практически всех рисков и выгод, связанных с владением активом, аренда классифицируется как операционная аренда. Например, это может произойти, если актив передается в собственность в конце срока аренды в обмен на нефиксированный платеж, равный справедливой стоимости актива на тот момент времени, или если предусмотрена условная арендная плата, в результате чего арендатору не передаются практически все такие риски и выгоды.

Классификация аренды производится на дату начала арендных отношений. Если в любой момент времени арендатор и арендодатель договариваются об изменениях в условиях договора аренды иначе, нежели путем заключения нового договора аренды, таким образом, что новые условия привели бы к иной классификации аренды в соответствии с критериями, изложенными в пунктах 7–12 IAS 17 "Аренда", если бы измененные условия действовали на дату начала арендных отношений, то пересмотренный договор рассматривается как новый договор на протяжении всего срока его действия. Тем не менее, изменения в расчетных оценках (например, изменения в расчетной оценке срока экономической службы или остаточной стоимости имущества, являющегося предметом аренды) или изменения в обстоятельствах (например, неисполнение арендатором своих обязательств) не приводят к необходимости новой классификации аренды в целях учета.

Если аренда включает земельные участки и здания, как элементы арендуемого актива, предприятие оценивает классификацию каждого элемента в качестве финансовой или операционной аренды отдельно в соответствии с пунктами 7-13 стандарта IAS 17 "Аренда". При определении того, является

³⁸ Международный стандарт финансовой отчетности (IAS) 17 "Аренда", п. 4

³⁹ Международный стандарт финансовой отчетности (IAS) 17 "Аренда", п. 10

⁴⁰ Международный стандарт финансовой отчетности (IAS) 17 "Аренда", п. 11

ли элемент аренды "земля" элементом финансовой или операционной аренды важно учитывать то, что земельные участки обычно имеют неограниченный срок экономической службы.

Инвестиционное имущество

Инвестиционное имущество предназначено для получения арендной платы или прироста стоимости капитала, или того и другого. Следовательно, инвестиционное имущество генерирует потоки денежных средств в значительной степени независимо от других активов, которыми владеет предприятие. Это отличает инвестиционное имущество от недвижимости, занимаемой владельцем. Производство или поставка товаров или услуг (или использование имущества в административных целях) генерируют денежные потоки, которые относятся не только к недвижимости, но и к другим активам, используемым в процессе производства или поставки. МСФО (IAS) 16 "Основные средства" применяется для отражения недвижимости, занимаемой владельцем.

Ниже приведены примеры инвестиционного имущества⁴¹:

- земля, предназначенная для получения прироста стоимости капитала в долгосрочной перспективе, а не для продажи в краткосрочной перспективе в ходе обычной хозяйственной деятельности;
- земля, дальнейшее предназначение которой в настоящее время пока не определено. (В случае, если предприятие не определило, будет ли оно использовать землю в качестве недвижимости, занимаемой владельцем, или для продажи в краткосрочной перспективе в ходе обычной хозяйственной деятельности, то считается, что земля предназначена для получения прироста стоимости капитала);
- здание, принадлежащее предприятию (или находящееся во владении предприятия по договору финансовой аренды) и предоставленное в аренду по одному или нескольким договорам операционной аренды;
- здание, не занятое в настоящее время, но предназначенное для сдачи в аренду по одному или нескольким договорам операционной аренды;
- недвижимость, строящаяся или реконструируемая для будущего использования в качестве инвестиционного имущества.

Далее приведены примеры статей, не являющихся инвестиционным имуществом, поэтому находящихся вне сферы применения настоящего стандарта⁴²:

- недвижимость, предназначенная для продажи в ходе обычной хозяйственной деятельности или находящаяся в процессе строительства или реконструкции с целью такой продажи (см. МСФО (IAS) 2 "Запасы"); например, недвижимость, приобретенная исключительно для последующей продажи в краткосрочной перспективе или для реконструкции и перепродажи;
- недвижимость, строящаяся или реконструируемая по поручению третьих лиц (см. МСФО (IAS) 11 "Договоры на строительство");
- недвижимость, занимаемая владельцем (см. МСФО (IAS) 16), в том числе (помимо прочего) недвижимость, предназначенная для дальнейшего использования в качестве недвижимости, занимаемой владельцем; недвижимость, предназначенная для будущей реконструкции и последующего использования в качестве недвижимости, занимаемой владельцем;
- недвижимость, занимаемая сотрудниками предприятия (независимо от того, платят ли сотрудники арендную плату по рыночным ставкам или нет), а также недвижимость, занимаемая владельцем и предназначенная для выбытия;
- недвижимость, сданная в аренду другому предприятию по договору финансовой аренды.

В отдельных случаях часть объекта недвижимости может использоваться для получения арендной платы или прироста стоимости капитала, а другая часть – для производства или поставки товаров,

⁴¹ IAS 40 "Инвестиционное имущество", п. 8.

⁴² IAS 40 "Инвестиционное имущество", п. 9.

оказания услуг или в административных целях. Если такие части объекта могут быть проданы независимо друг от друга (или независимо друг от друга сданы в финансовую аренду), то предприятие учитывает эти части объекта по отдельности. Если же части объекта нельзя продать по отдельности, то объект классифицируется в качестве инвестиционного имущества только тогда, когда лишь незначительная часть этого объекта предназначена для использования в производстве или поставке товаров, оказании услуг или в административных целях⁴³.

Инвестиционное имущество следует признавать как актив тогда и только тогда:

- когда существует вероятность поступления в предприятие будущих экономических выгод, связанных с инвестиционным имуществом;
- можно надежно оценить стоимость инвестиционного имущества.

6.3. Методология определения срока полезной службы имущества

В рамках Отчета об определении справедливой стоимости основных средств в соответствии с МСФО Исполнитель может определять срок полезной службы актива.

Срок полезного использования актива определяется с точки зрения предполагаемой полезности актива для предприятия. Политика предприятия по управлению активами может предусматривать выбытие активов по истечении определенного времени или после потребления определенной доли будущих экономических выгод, заключенных в активе. Таким образом, срок полезного использования актива может оказаться короче, чем срок его экономической службы. Расчетная оценка срока полезного использования актива проводится с применением профессионального суждения, основанного на опыте работы предприятия с аналогичными активами⁴⁴.

Срок полезного использования — это:

- период времени, на протяжении которого, как ожидается, актив будет иметься в наличии для использования предприятием;
- количество единиц продукции или аналогичных единиц, которые предприятие ожидает получить от использования актива⁴⁵.

Будущие экономические выгоды, заключенные в активе, потребляются главным образом через его использование. К уменьшению экономических выгод, которые могли бы быть получены от данного актива, могут привести такие факторы, как моральное или коммерческое устаревание и физический износ. Соответственно, при определении срока полезной службы актива должны учитываться следующие факторы:

- предполагаемое использование актива (оценивается по расчетной мощности или физической производительности актива);
- предполагаемый физический износ, зависящий от производственных факторов, таких как количество смен, использующих данный актив, программа ремонта и обслуживания, а также условия хранения и обслуживания актива в период простоя;
- моральное или коммерческое устаревание в результате изменений или усовершенствования производственного процесса, или изменений объема спроса на рынке на продукцию или услуги, производимые или предоставляемые с использованием актива;
- юридические или аналогичные ограничения на использование актива, такие как сроки аренды.

Таким образом, в Отчете об определении справедливой стоимости основных средств в соответствии с МСО должны найти отражение результаты определения срока полезной службы каждого актива.

⁴³ IAS 40 "Инвестиционное имущество", п. 10.

⁴⁴ IAS 40 "Инвестиционное имущество", п. 10.

⁴⁵ IAS 16 "Основные средства", п. 6.

Результаты определения показателя срока полезной службы анализируемых основных средств представлены в разделе 3.8 настоящего Отчета.

6.4. Методология определения справедливой стоимости основных средств

"Справедливая стоимость — это цена, которая могла бы быть получена при продаже актива или уплачена при обязательстве в упорядоченной сделке между участниками рынка на дату измерения"⁴⁶.

Справедливая стоимость — это рыночная оценка, а не оценка, формируемая с учетом специфики предприятия. По некоторым активам и обязательствам могут существовать наблюдаемые рыночные операции или рыночная информация. По другим активам и обязательствам наблюдаемые рыночные операции или рыночная информация могут отсутствовать. Однако цель оценки справедливой стоимости в обоих случаях одна и та же — определить цену, по которой проводилась бы операция, осуществляемая на организованном рынке, по продаже актива или передаче обязательства между участниками рынка на дату оценки в текущих рыночных условиях (т. е. выходная цена на дату оценки с точки зрения участника рынка, который удерживает актив или имеет обязательство)⁴⁷.

Если цена на идентичный актив или обязательство не наблюдается на рынке, предприятие оценивает справедливую стоимость, используя другой метод оценки, который обеспечивает максимальное использование уместных наблюдаемых исходных данных и минимальное использование ненаблюдаемых исходных данных. Поскольку справедливая стоимость является рыночной оценкой, она определяется с использованием таких допущений, которые участники рынка использовали бы при определении стоимости актива или обязательства, включая допущения о риске. Следовательно, намерение предприятия удержать актив или урегулировать, или иным образом выполнить обязательство не является уместным фактором при оценке справедливой стоимости⁴⁸.

Оценка справедливой стоимости осуществляется для конкретного актива или обязательства. Следовательно, при оценке справедливой стоимости предприятие должно учитывать характеристики актива или обязательства таким образом, как если бы участники рынка учитывали данные характеристики при определении цены актива или обязательства на дату оценки. Такие характеристики включают, например:

- состояние и местонахождение актива;
- ограничения на продажу или использование актива при наличии таковых⁴⁹.

Оценка справедливой стоимости предполагает обмен актива или обязательства при проведении между участниками рынка операции на добровольной основе по продаже актива или передаче обязательства на дату оценки в текущих рыночных условиях⁵⁰.

Оценка справедливой стоимости предполагает проведение операции по продаже актива или передаче обязательства:

- на рынке, который является основным для данного актива или обязательства;
- при отсутствии основного рынка на рынке, наиболее выгодном для данного актива или обязательства⁵¹.

⁴⁶ Фонд МСФО.

⁴⁷ IFRS 13, п. 2.

⁴⁸ IFRS 13, п. 3.

⁴⁹ IFRS 13, п. 11.

⁵⁰ IFRS 13, п. 15.

⁵¹ IFRS 13, п. 16.

При оценке справедливой стоимости нефинансового актива учитывается способность участника рынка генерировать экономические выгоды посредством наилучшего и наиболее эффективного использования актива или посредством его продажи другому участнику рынка, который использовал бы данный актив наилучшим и наиболее эффективным образом⁵².

При оценке справедливой стоимости нефинансового актива принимается допущение о том, что актив продается согласно с единицей учета, предусмотренной в других МСФО (которой может являться отдельный актив). Так обстоит дело даже в том случае, когда при такой оценке справедливой стоимости принимается допущение о том, что наилучшее и наиболее эффективное использование актива заключается в его использовании в комбинации с другими активами или с другими активами и обязательствами, потому что оценка справедливой стоимости предполагает, что участник рынка уже имеет дополнительные активы и связанные с ними обязательства⁵³.

В таких случаях предприятие должно оценивать справедливую стоимость обязательства или долевого инструмента следующим образом:

- используя котируемую на активном рынке цену на идентичную единицу, удерживаемую другой стороной как актив, при наличии такой цены;
- при отсутствии такой цены — используя другие наблюдаемые исходные данные, такие как цена, котируемая на рынке, который не является активным для идентичной единицы, удерживаемой другой стороной как актив;
- при отсутствии вышеописанных наблюдаемых цен — используя другой метод оценки, такой как:
- доходный подход (например, метод оценки по приведенной стоимости, при котором учитываются будущие потоки денежных средств, которые участник рынка ожидал бы получить от обязательства или долевого инструмента, который он удерживает как актив);
- рыночный подход (например, используя котируемые цены на аналогичные обязательства или долевого инструмента, удерживаемые другими сторонами как активы).⁵⁴

Следует отметить, что классификация актива как специализированного не должна автоматически приводить к заключению о том, что следует принять оценку на основе АЗЗ. Даже если актив оказывается специализированным, в некоторых случаях есть возможность провести оценку специализированного имущества, используя подход на основе рыночных сравнений или подход на основе капитализации дохода⁵⁵.

Таким образом, для определения справедливой стоимости основных средств применяются три фундаментальных подхода:

- затратный подход (метод);
- сравнительный подход;
- доходный подход.

Применимость тех или иных методов и процедур установления справедливой стоимости определяется исходя из способа, каким имущество обычно продается на рынке.

Большинство стандартов финансовой отчетности предусматривает, что финансовая отчетность составляется в предположении о продолжающем действовать предприятии, за исключением случаев, когда руководство предприятия намеревается ликвидировать организацию или прекратить бизнес, или не имеет никакой реальной альтернативы тому, чтобы так поступить. За исключением случаев оценки финансовых инструментов обычно целесообразно включать в отчет допущение, что актив (или активы) по-прежнему будет использоваться в составе бизнеса, частью которого он является. Такое допущение не применяется в случаях, когда ясны намерения ликвидировать

⁵² IFRS 13, п. 27.

⁵³ IFRS 13, п. 32.

⁵⁴ IFRS 13, п. 38.

⁵⁵ МР 8 "Затратный подход для финансовой отчетности (АЗЗ)", стр. 261.

организацию или продать определенный актив либо предусматриваются требования рассмотреть сумму, которая могла бы быть получена от отчуждения актива или вывода его из эксплуатации.

Также необходимо уточнить условия, которые должны быть приняты в отношении определения учетной единицы, т. е. должен ли актив оцениваться в отдельности или в сочетании с другими активами. Соответствующие стандарты бухгалтерского учета могут содержать положения, уточняющие допущения или предпосылки оценки, которые могут быть сделаны⁵⁶.

Оценку, подготавливаемую для ее включения в финансовую отчетность, обычно неприемлемо проводить на основе специальных допущений.

6.5. Этапы проведения оценки

В соответствии с Федеральными стандартами оценки (ФСО) проведение оценки включает в себя следующие этапы:

- заключение договора на проведение оценки, включая задание на оценку;
- сбор и анализ информации, необходимой для проведения оценки;
- применение подходов к оценке, включая выбор методов оценки и осуществление необходимых расчетов;
- согласование (обобщение) результатов применения подходов к оценке и определение итоговой величины стоимости объекта оценки;
- составление отчета об оценке.

На этапе сбора, обработки и анализа информации, необходимой для оценки, следует собрать и проанализировать техническую, рыночную, юридическую, бухгалтерскую, финансовую и другую информацию, необходимую и достаточную для получения обоснованного мнения относительно стоимости объекта оценки.

Исполнитель осуществляет необходимые расчеты того или иного вида стоимости объекта оценки с учетом полученных количественных и качественных характеристик объекта оценки, результатов анализа рынка, к которому относится объект оценки, а также обстоятельств, уменьшающих вероятность получения доходов от объекта оценки в будущем (рисков), и другой информации.

6.6. Характеристика подходов к оценке

Оценщик при проведении оценки вправе самостоятельно определять необходимость применения тех или иных подходов к оценке и конкретных методов оценки в рамках применения каждого из подходов⁵⁷.

Также в качестве итоговой величины стоимости может быть признан результат одного из подходов⁵⁸.

6.6.1. Методы определения стоимости земельного участка

При наличии развитого (активного) рынка земельных участков применяются подходы и методы оценки земельных участков, закрепленные в документах Минимущества РФ:

"Методические рекомендации по определению рыночной стоимости земельных участков" (в ред. распоряжения Минимущества РФ от 31.07.2002 г. №2314-р);

"Методические рекомендации по определению рыночной стоимости права аренды земельных участков" (утверждены распоряжением Минимущества РФ от 10.04.2003 г. №1102-р).

⁵⁶ МСО 300, "Оценка для финансовой отчетности".

⁵⁷ Федеральный стандарт оценки "Общие понятия оценки, подходы и требования к проведению оценки" (ФСО №1), п. 24.

⁵⁸ Федеральный стандарт оценки "Требования к отчету об оценке" (ФСО № 3), п. 8, пп. К.

Сравнительный подход, реализуемый следующими методами:

- метод сравнения продаж;
- метод выделения;
- метод распределения.
- Доходный подход, реализуемый следующими методами:
- метод капитализации дохода;
- метод остатка;
- метод предполагаемого использования.

Элементы затратного подхода в части расчета затрат на замещение (воспроизводство) улучшений земельного участка используются в методе остатка и методе выделения.

Метод сравнения продаж

Метод применяется для оценки как земельных участков, занятых зданиями, строениями и (или) сооружениями (далее — застроенных земельных участков), так и земельных участков, не занятых зданиями, строениями и (или) сооружениями (далее — незастроенных земельных участков). Условие применения метода — наличие информации о ценах сделок с земельными участками, являющимися аналогами оцениваемого. При отсутствии информации о ценах сделок с земельными участками допускается использование цен предложения (спроса).

Метод предполагает следующую последовательность действий:

- определение элементов, по которым осуществляется сравнение объекта оценки с объектами-аналогами (далее — элементов сравнения);
- определение по каждому из элементов сравнения характера и степени отличий каждого аналога от оцениваемого земельного участка;
- определение по каждому из элементов сравнения корректировок цен аналогов, соответствующих характеру и степени отличий каждого аналога от оцениваемого земельного участка;
- корректировка по каждому из элементов сравнения цен каждого аналога, сглаживающая их отличия от оцениваемого земельного участка;
- расчет рыночной стоимости земельного участка путем обоснованного обобщения скорректированных цен аналогов.

К элементам сравнения относятся факторы стоимости объекта оценки (факторы, изменение которых влияет на рыночную стоимость объекта оценки) и сложившиеся на рынке характеристики сделок с земельными участками.

Наиболее важными факторами стоимости, как правило, являются:

- местоположение и окружение;
- целевое назначение, разрешенное использование, права иных лиц на земельный участок;
- физические характеристики (рельеф, площадь, конфигурация и др.);
- транспортная доступность;
- инфраструктура (наличие или близость инженерных сетей и условия подключения к ним, объекты социальной инфраструктуры и т. п.).

К характеристикам сделок с земельными участками в т. ч. относятся:

- условия финансирования сделок с земельными участками (соотношение собственных и заемных средств, условия предоставления заемных средств);
- условия платежа при совершении сделок с земельными участками (платеж денежными средствами, расчет векселями, взаимозачеты, бартер и т. п.);
- обстоятельства совершения сделки с земельными участками (был ли земельный участок представлен на открытом рынке в форме публичной оферты, аффилированность покупателя и продавца, продажа в условиях банкротства и т. п.);

- изменение цен на земельные участки за период с даты заключения сделки с аналогом до даты проведения оценки.

Характер и степень отличий аналога от оцениваемого земельного участка устанавливаются в разрезе элементов сравнения путем прямого сопоставления каждого аналога с объектом оценки. При этом предполагается, что сделка с объектом оценки будет совершена исходя из сложившихся на рынке характеристик сделок с земельными участками.

Корректировки цен аналогов по элементам сравнения могут быть определены как для цены единицы измерения аналога (га, кв. м и т. д.), так и для цены аналога в целом. Корректировки цен могут рассчитываться в денежном или процентном выражении.

Величины корректировок цен, как правило, определяются следующими способами:

- прямым попарным сопоставлением цен аналогов, отличающихся друг от друга только по одному элементу сравнения, и определением на базе полученной таким образом информации корректировки по данному элементу сравнения;
- прямым попарным сопоставлением дохода двух аналогов, отличающихся друг от друга только по одному элементу сравнения, и определения путем капитализации разницы в доходах корректировки по данному элементу сравнения;
- корреляционно-регрессионным анализом связи между изменением элемента сравнения и изменением цен аналогов (цен единиц измерения аналогов) и определением уравнения связи между значением элемента сравнения и величиной рыночной стоимости земельного участка;
- определением затрат, связанных с изменением характеристики элемента сравнения, по которому аналог отличается от объекта оценки;
- экспертным обоснованием корректировок цен аналогов.

В результате определения и внесения корректировок цены аналогов (единицы измерения аналогов), как правило, должны быть близки друг к другу. В случае значительных различий скорректированных цен аналогов целесообразно выбрать другие аналоги/элементы, по которым проводится сравнение/значения корректировок.

Метод выделения

Метод применяется для оценки застроенных земельных участков. Условия применения метода:

- наличие информации о ценах сделок с едиными объектами недвижимости, аналогичными единому объекту недвижимости, включающему в себя оцениваемый земельный участок. При отсутствии информации о ценах сделок допускается использование цен предложения (спроса);
- соответствие улучшений земельного участка его наиболее эффективному использованию.
- Метод предполагает следующую последовательность действий:
- определение элементов, по которым осуществляется сравнение единого объекта недвижимости, включающего в себя оцениваемый земельный участок, с объектами-аналогами;
- определение по каждому из элементов сравнения характера и степени отличий каждого аналога от единого объекта недвижимости, включающего в себя оцениваемый земельный участок;
- определение по каждому из элементов сравнения корректировок цен аналогов, соответствующих характеру и степени отличий каждого аналога от единого объекта недвижимости, включающего в себя оцениваемый земельный участок;
- корректировка по каждому из элементов сравнения цен каждого аналога, сглаживающая их отличия от единого объекта недвижимости, включающего в себя оцениваемый земельный участок;
- расчет рыночной стоимости единого объекта недвижимости, включающего в себя оцениваемый земельный участок, путем обоснованного обобщения скорректированных цен аналогов;
- расчет стоимости замещения или стоимости воспроизводства улучшений оцениваемого земельного участка;

- расчет рыночной стоимости оцениваемого земельного участка путем вычитания из рыночной стоимости единого объекта недвижимости, включающего в себя оцениваемый земельный участок, стоимости замещения или стоимости воспроизводства улучшений земельного участка.

Метод распределения

Метод применяется для оценки застроенных земельных участков. Условия применения метода:

- наличие информации о ценах сделок с единичными объектами недвижимости, аналогичными единому объекту недвижимости, включающему в себя оцениваемый земельный участок; при отсутствии информации о ценах сделок допускается использование цен предложения (спроса);
- наличие информации о наиболее вероятной доле земельного участка в рыночной стоимости единого объекта недвижимости;
- соответствие улучшений земельного участка его наиболее эффективному использованию.
- Метод предполагает следующую последовательность действий:
- определение элементов, по которым осуществляется сравнение единого объекта недвижимости, включающего в себя оцениваемый земельный участок, с объектами-аналогами;
- определение по каждому из элементов сравнения характера и степени отличий каждого аналога от единого объекта недвижимости, включающего в себя оцениваемый земельный участок;
- определение по каждому из элементов сравнения корректировок цен аналогов, соответствующих характеру и степени отличий каждого аналога от единого объекта недвижимости, включающего в себя оцениваемый земельный участок;
- корректировка по каждому из элементов сравнения цен каждого аналога, сглаживающая их отличия от единого объекта недвижимости, включающего в себя оцениваемый земельный участок;
- расчет рыночной стоимости единого объекта недвижимости, включающего в себя оцениваемый земельный участок, путем обоснованного обобщения скорректированных цен аналогов;
- расчет рыночной стоимости оцениваемого земельного участка путем умножения рыночной стоимости единого объекта недвижимости, включающего в себя оцениваемый земельный участок, на наиболее вероятное значение доли земельного участка в рыночной стоимости единого объекта недвижимости.

Метод капитализации земельной ренты

Метод применяется для оценки застроенных и незастроенных земельных участков. Условие применения метода — возможность получения земельной ренты от оцениваемого земельного участка.

Метод предполагает следующую последовательность действий:

- расчет земельной ренты, создаваемой земельным участком;
- определение величины соответствующего коэффициента капитализации земельной ренты;
- расчет рыночной стоимости земельного участка путем капитализации земельной ренты.

Под капитализацией земельной ренты понимается определение на дату проведения оценки стоимости всех будущих равных между собой или изменяющихся с одинаковым темпом величин земельной ренты за равные периоды времени. Расчет проводится путем деления величины земельной ренты за первый после даты проведения оценки период на определенный оценщиком соответствующий коэффициент капитализации.

В рамках данного метода величина земельной ренты может рассчитываться как доход от сдачи в аренду земельного участка на условиях, сложившихся на рынке земли.

Основными способами определения коэффициента капитализации являются:

- деление величины земельной ренты по аналогичным земельным участкам на цену их продажи;
- увеличение безрисковой ставки отдачи на капитал на величину премии за риск, связанный с инвестированием капитала в оцениваемый земельный участок.

При этом под безрисковой ставкой отдачи на капитал понимается ставка отдачи при наименее рискованном инвестировании капитала (например, ставка доходности по депозитам банков высшей категории надежности или ставка доходности к погашению по государственным ценным бумагам).

Метод остатка

Метод применяется для оценки застроенных и незастроенных земельных участков. Условие применения метода — возможность застройки оцениваемого земельного участка улучшениями, приносящими доход.

Метод предполагает следующую последовательность действий:

- расчет стоимости воспроизводства или замещения улучшений, соответствующих наиболее эффективному использованию оцениваемого земельного участка;
- расчет чистого операционного дохода от единого объекта недвижимости за определенный период времени на основе рыночных ставок арендной платы;
- расчет чистого операционного дохода, приходящегося на улучшения, за определенный период времени как произведения стоимости воспроизводства или замещения улучшений на соответствующий коэффициент капитализации доходов от улучшений;
- расчет величины земельной ренты как разности чистого операционного дохода от единого объекта недвижимости за определенный период времени и чистого операционного дохода, приходящегося на улучшения за соответствующий период времени;
- расчет рыночной стоимости земельного участка путем капитализации земельной ренты.

Метод допускает также следующую последовательность действий:

- расчет стоимости воспроизводства или замещения улучшений, соответствующих наиболее эффективному использованию оцениваемого земельного участка;
- расчет чистого операционного дохода от единого объекта недвижимости за определенный период времени на основе рыночных ставок арендной платы;
- расчет рыночной стоимости единого объекта недвижимости путем капитализации чистого операционного дохода за определенный период времени;
- расчет рыночной стоимости земельного участка путем вычитания из рыночной стоимости единого объекта недвижимости стоимости воспроизводства или замещения улучшений.

Чистый операционный доход равен разности действительного валового дохода и операционных расходов. При этом из действительного валового дохода вычитаются только те операционные расходы, которые, как правило, несет арендодатель.

Действительный валовой доход равен разности потенциального валового дохода и потерь от простоя помещений и потерь от неплатежей за аренду.

Потенциальный валовой доход равен доходу, который можно получить от сдачи всей площади единого объекта недвижимости в аренду при отсутствии потерь от невыплат арендной платы. При оценке земельного участка арендные ставки за пользование единым объектом недвижимости рассчитываются на базе рыночных ставок арендной платы (наиболее вероятных ставок арендной платы, по которым объект оценки может быть сдан в аренду на открытом рынке в условиях конкуренции, когда стороны сделки действуют разумно, располагая всей необходимой информацией, а на величине ставки арендной платы не отражаются какие-либо чрезвычайные обстоятельства).

Для пустующих и используемых собственником для собственных нужд помещений также используются рыночные ставки арендной платы. В потенциальный доход включаются и другие доходы, получаемые за счет неотделимых улучшений недвижимости, но не включенные в арендную плату.

Величина операционных расходов определяется исходя из рыночных условий сдачи в аренду единых объектов недвижимости. Операционные расходы подразделяются на постоянные (не зависящие от уровня заполняемости единого объекта недвижимости), переменные (зависящие от уровня заполняемости единого объекта недвижимости) и расходы на замещение элементов улучшений со сроком использования меньшим, чем срок использования улучшений в целом (далее — элементов с коротким сроком использования). В состав операционных расходов не входят амортизационные отчисления по недвижимости и расходы по обслуживанию долговых обязательств по недвижимости.

Расчет расходов на замещение элементов улучшений с коротким сроком использования проводится путем деления суммы затрат на создание данных элементов улучшений на срок их использования. В процессе выполнения данных расчетов целесообразно учитывать возможность процентного наращивания денежных средств для замены элементов с коротким сроком использования.

Управленческие расходы включаются в состав операционных расходов независимо от того, кто управляет объектом недвижимости — собственник или управляющий.

При расчете коэффициента капитализации для улучшений земельного участка следует учитывать наиболее вероятный темп изменения дохода от улучшений и наиболее вероятное изменение стоимости улучшений (например, при уменьшении стоимости улучшений — учитывать возврат капитала, инвестированного в улучшения).

Метод предполагаемого использования

Метод применяется для оценки застроенных и незастроенных земельных участков.

Условие применения метода — возможность использования земельного участка способом, приносящим доход.

Метод предполагает следующую последовательность действий:

- определение суммы и временной структуры расходов, необходимых для использования земельного участка в соответствии с вариантом его наиболее эффективного использования (например, затрат на создание улучшений земельного участка или затрат на разделение земельного участка на отдельные части, отличающиеся формами, видом и характером использования);
- определение величины и временной структуры доходов от наиболее эффективного использования земельного участка;
- определение величины и временной структуры операционных расходов, необходимых для получения доходов от наиболее эффективного использования земельного участка;
- определение величины ставки дисконтирования, соответствующей уровню риска инвестирования капитала в оцениваемый земельный участок;
- расчет стоимости земельного участка путем дисконтирования всех доходов и расходов, связанных с использованием земельного участка.

При этом под дисконтированием понимается процесс приведения всех будущих доходов и расходов к дате проведения оценки по определенной оценщиком ставке дисконтирования.

Для приведения всех будущих доходов и расходов к дате проведения оценки используются ставки дисконтирования, получаемые на основе анализа ставок отдачи на капитал аналогичных по уровню рисков инвестиций.

Источниками доходов могут быть сдача в аренду, хозяйственное использование земельного участка или единого объекта недвижимости либо продажа земельного участка или единого объекта недвижимости в наиболее вероятные сроки по рыночной стоимости.

Расчет доходов в варианте сдачи недвижимости в аренду должен предусматривать учет дохода от продажи единого объекта недвижимости в конце прогнозного периода.

В условиях неразвитого (пассивного) рынка земельных участков в практике российской оценки применяется т. н. **нормативный метод**⁵⁹ определения стоимости земли.

6.7. Обоснование выбора подходов и методов оценки

Расчет справедливой стоимости объекта оценки на дату оценки проводился сравнительным подходом. В рамках сравнительного подхода использовался метод сравнения продаж.

Согласно п. 24 ФСО №1 "оценщик вправе самостоятельно определять необходимость применения тех или иных подходов к оценке и конкретных методов оценки в рамках применения каждого из подходов".

Также, в соответствии с п. 8 ФСО №3 "Требования к отчету об оценке", в качестве итоговой величины стоимости может быть признан результат одного из подходов⁶⁰.

По результатам проведенного анализа наиболее эффективного использования объекта оценки и с учетом информации, которой владел Исполнитель, было принято решение об использовании одного подхода к расчету стоимости оцениваемых участков — **сравнительного**. Ниже представлено обоснование применения используемого подхода. В таблице 6.1 представлено обоснование применения используемого метода в рамках выбранного подхода к оценке.

Сравнительный подход применяется для оценки земельных участков, т. к. при проведении оценки Исполнителю доступна достоверная и достаточная для анализа информация о ценах предложений и характеристиках объектов-аналогов⁶¹, что подтверждается ссылками на источники информации, а также проведенным анализом рынка земельных участков.

Доходный подход в рамках настоящего Отчета при определении справедливой стоимости объекта оценки не применялся. Объектом оценки являются незастроенный земельный участок, относящийся к землям сельскохозяйственного назначения, с разрешенным видом использования: для обслуживания объектов недвижимости.

При расчете справедливой стоимости права собственности на оцениваемый земельный участок, применение методов доходного подхода, по мнению Исполнителя, не даст адекватного для согласования результата, по следующим причинам:

- в распоряжении Исполнителя не предоставлен проект будущего объекта строительства; расчет технико-экономических показателей проекта строительства на участке и срока его реализации, а также затрат, связанных с реализацией проекта, доходов от эксплуатации возведенных на участке улучшений, операционных расходов и т.д. производится с большим количеством допущений;
- необходимо проведение серьезного маркетингового исследования с целью определения соотношения в будущем объекте сервисных и прочих сопутствующих функций, которое не является задачей настоящего Отчета об оценке;
- Исполнитель не обладает квалификацией разработчиков проектов по застройке (в данном случае для разработки корректного проекта, помимо общей инженерно-проектировочной подготовки, необходимо также обладать специализированными знаниями в области требований к современным объектам строительства – требования по обеспечению пожарной безопасности зданий, их инженерной оснащенности, организации автоматических систем доступа на парковки, требований к используемым материалам и конструкциям (ГОСТы, СНиПы и др.)).

Любые сделанные Исполнителем предположения будут носить крайне субъективный характер, а полученная расчетная модель может быть многовариантной и весьма чувствительной к основным формирующим ее параметрам.

⁵⁹ Гриненко С. В. Экономика недвижимости. Конспект лекций. — Таганрог: Изд-во ТРТУ, 2004.

⁶⁰ Федеральный стандарт оценки "Требования к отчету об оценке (ФСО № 3)", п. 8, пп. К.

⁶¹ Федеральный стандарт оценки "Общие понятия оценки, подходы и требования к проведению оценки" (ФСО №1), п. 13.

Метод капитализации земельной ренты также не используется для оценки земельного участка, поскольку рынок аренды подобных земельных участков в регионе расположения объекта оценки недостаточно развит, соответственно, нет возможности по имеющейся информации достоверно определить земельную ренту на объект недвижимости, что в конечном итоге может привести к существенному искажению стоимости. Поэтому Исполнителем было принято решение не использовать доходный подход при оценке объекта недвижимости.

Таким образом, в сложившейся ситуации определение материальных и временных затрат на реализацию предполагаемого проекта будет основано на допущениях, которые приведут к большой погрешности результата. Стоимость, рассчитанная в рамках доходного подхода, будет носить субъективный характер.

Таким образом, Исполнитель счел возможным отказаться от применения доходного подхода к определению справедливой стоимости земельных участков.

Затратный подход в рамках настоящего Отчета при определении справедливой стоимости земельного участка не применялся. Затратный подход рекомендуется применять для оценки объектов недвижимости — земельных участков, застроенных объектами капитального строительства, или объектов капитального строительства, но не их частей, например, жилых и нежилых помещений.

Затратный подход целесообразно применять для оценки недвижимости, если она соответствует наиболее эффективному использованию земельного участка как незастроенного и есть возможность корректной оценки физического износа, а также функционального и внешнего (экономического) устаревания объектов капитального строительства.

Затратный подход рекомендуется использовать при низкой активности рынка, когда недостаточно данных, необходимых для применения сравнительного и доходного подходов к оценке, а также для оценки недвижимости специального назначения и использования (например, линейных объектов, гидротехнических сооружений, водонапорных башен, насосных станций, котельных, инженерных сетей и другой недвижимости, в отношении которой рыночные данные о сделках и предложениях отсутствуют).

Земельные участки являются невозпроизводимым ресурсом, а, следовательно, невозможно определить затраты на воспроизводство или замещение объекта оценки. Таким образом, применение затратного подхода невозможно.

Таким образом, расчет справедливой стоимости оцениваемого земельного участка на дату оценки производилось в рамках **сравнительного подхода**. В рамках сравнительного подхода использовался метод сравнения продаж.

Методы определения справедливой стоимости имущественных прав на земельные участки представлены в Методических рекомендациях по определению справедливой стоимости земельных участков Минимущества РФ⁶². Описание методов приведено в приложении 2 к Отчету.

Таблица 6.1. Обоснование используемых методов

№ п/п	Наименование метода	Указание на применение	Обоснование применения
Сравнительный подход			
1	Метод сравнения продаж	Применяется	Применяется для оценки застроенных и незастроенных земельных участков. Применение данного метода связано с тем, что он опирается на рыночную информацию и отличается достоверностью получаемых результатов, т. к. подтверждается ссылками на источники рыночной информации
2	Метод выделения	Не применяется	Метод применяется для оценки застроенных земельных участков. Применение связано с наличием информации о ценах сделок с единичными объектами недвижимости, аналогичными единому объекту недвижимости, включающему в себя земельный участок. Поскольку оцениваемый земельный участок на дату оценки не застроен, данный метод не использовался
3	Метод распределения	Не применяется	Исполнитель отказался от использования метода распределения, так как земельный участок на дату оценки не застроен

Источник: анализ АО "НЭО Центр"

⁶² Распоряжение №568-р от 06.03.2002 г. "Об утверждении методических рекомендаций по определению рыночной стоимости земельных участков". Распоряжение №1102-рот 10.04.2003 г. "Об утверждении методических рекомендаций по определению рыночной стоимости права аренды земельных участков".

РАЗДЕЛ 7. РЕЗУЛЬТАТЫ ОЦЕНКИ ОБЪЕКТА ОЦЕНКИ, ПРОВОДИМОЙ В РАМКАХ СРАВНИТЕЛЬНОГО ПОДХОДА

7.1. Описание последовательности определения стоимости недвижимого имущества, проводимого в рамках выбранного метода

В результате анализа рынка Исполнитель обосновал в п. 6.7 Отчета использование в рамках сравнительного подхода для оценки недвижимого имущества метода прямого сравнительного анализа продаж.

Методика применения данного подхода описана в Приложении 2 к Отчету ("Основные методологические положения оценки").

Алгоритм реализации метода сравнения продаж

Этап 1. Анализ рынка аналогичных объектов:

- анализ и изучение состояния и тенденций развития сегмента рынка недвижимости, к которому принадлежит оцениваемое недвижимое имущество;
- выбор объектов-аналогов, сопоставимых с оцениваемым земельным массивом.

Этап 2. Определение единицы и элементов сравнения:

- определение единицы сравнения из числа типичных для рынка объекта оценки удельных показателей;
- выделение необходимых элементов сравнения (ценообразующие факторы).

Этап 3. Анализ различий в уровнях элементов сравнения (ценообразующих факторов) и возможный характер влияния этих различий на значение выбранных единиц сравнения, а также последовательное внесение корректировок, учитывающих различие между объектом оценки и объектами-аналогами по выделенным ранее элементам сравнения.

Этап 4. Определение значения единицы сравнения для объекта оценки непосредственно из выявленной статистической зависимости ее от ценообразующих факторов либо обработкой единиц сравнения объектов-аналогов и определение значения стоимости объекта оценки, исходя из полученного значения единицы сравнения и соответствующего ей показателя (площади, объема и т. п.) объекта оценки в рамках сравнительного подхода.

7.2. Определение стоимости недвижимого имущества в рамках выбранного метода

7.2.1. Этап 1. Анализ рынка аналогичных объектов

В процессе анализа рынка недвижимости, Исполнителем были проанализированы интернет ресурсы (www.avito.ru, www.cian.ru и другие) и подобраны объекты-аналоги наиболее сопоставимые с объектом оценки.

По состоянию на дату оценки, Исполнителем было выявлено 11 предложений по продаже земельных участков сельскохозяйственного назначения в области объекта оценки (Таблица 5.4). Для определения справедливой стоимости прав на оцениваемый земельный участок Исполнитель использовал 4 объекта-аналога (Таблица 7.2) из всей выборки, которые наиболее сопоставимы с оцениваемым земельным участком по следующим ценообразующим параметрам: площадь, местоположение, удаленность от областного центра, линия расположения, наличием (отсутствием) коммуникаций.

Обоснование выбора объектов, используемых в качестве аналогов при проведении расчетов приведено в таблице (Таблица 5.6) раздела 5.5.7 Отчета.

В качестве аналогов в рамках настоящего Отчета признаются земельные участки, отнесенные к землям сельскохозяйственного назначения.

7.2.2. Этап 2. Определение единиц и элементов сравнения

В результате анализа рынка Исполнитель выбрал единицу сравнения для земельного участка — 1 сот., т. к. это стандартная мера площади, принятая на российском рынке недвижимости для земельных участков. Другие единицы сравнения не используются, т. к. редко применяются (практически не применяются) покупателями и продавцами, а также другими специалистами на рынке земельных участков российского рынка недвижимости. Этим обусловлен отказ от других единиц сравнения. В процессе реализации 2-го этапа были выделены нижеследующие элементы сравнения (Таблица 7.1).

Таблица 7.1. Элементы сравнения в рамках сравнительного подхода






Элементы сравнения

- состав передаваемых прав на земельный участок;
- условия финансирования состоявшейся или предполагаемой сделки;
- условия продажи (предложения);
- различия между ценами предложения/спроса и сделок (торг);
- период между датами сделок (предложений) и оценки;
- характеристики месторасположения земельного участка;
- категория земель;
- разрешенный вид использования земельного участка;
- общая площадь земельного участка;
- наличие (отсутствие) объектов, повышающих стоимость земельного участка;
- рельеф;
- транспортная доступность;
- инфраструктура;
- наличие (отсутствие) коммуникаций;
- наличие (отсутствие) объектов, понижающих стоимость земельного участка (ж/д, ЛЭП, газопровод, санитарно-защитные зоны).

Источник: анализ АО "НЭО Центр"

Результаты реализации 1-го и 2-го этапов представлены в таблице ниже (Таблица 7.2).

Таблица 7.2. Данные об объектах сравнения (аналогах) для расчета стоимости оцениваемого земельного участка в рамках сравнительного подхода⁶³

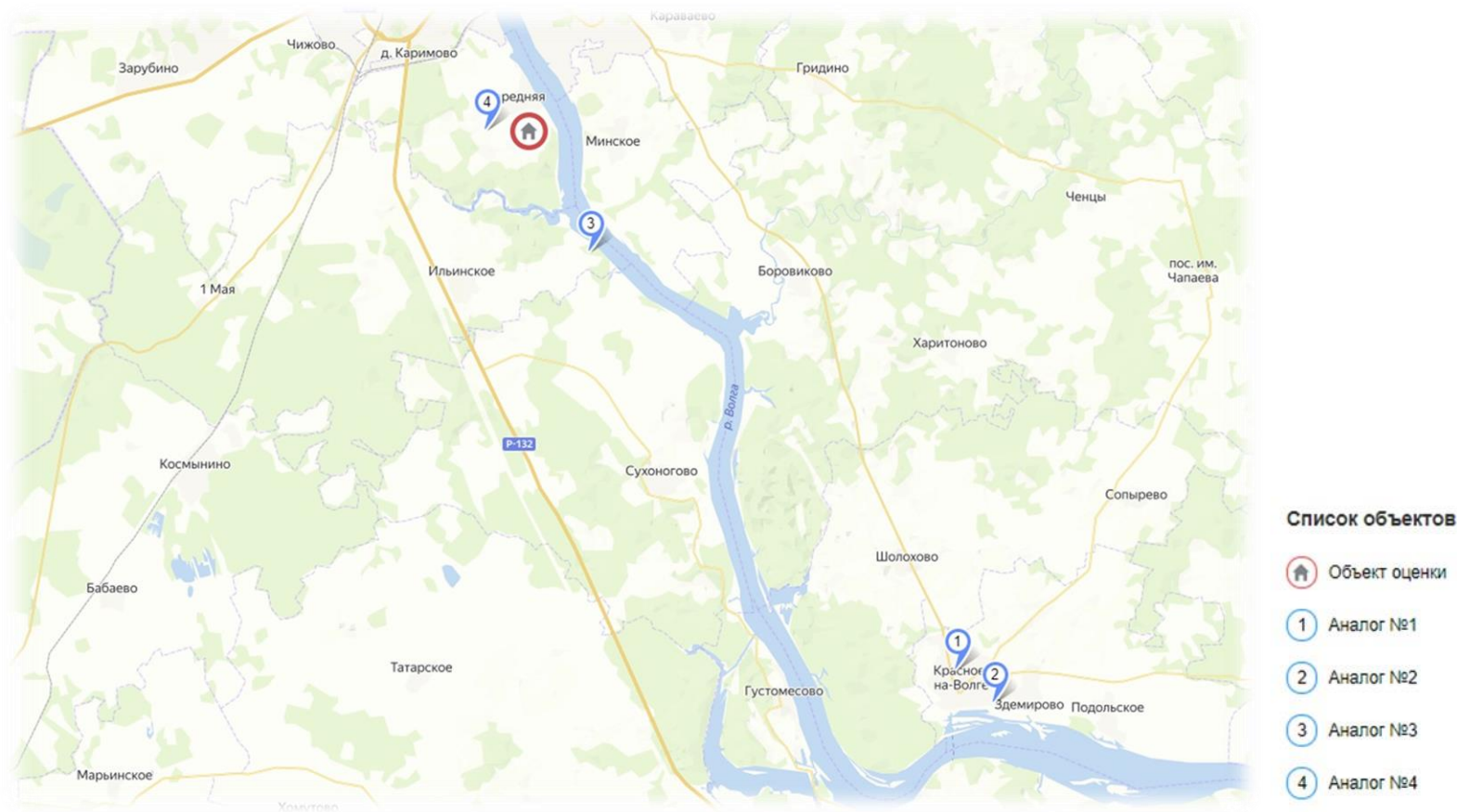
№	Характеристики	Объект оценки	Аналог 1	Аналог 2	Аналог 3	Аналог 4
1	Тип объекта недвижимости	Земельный участок	Земельный участок	Земельный участок	Земельный участок	Земельный участок
2	Краткое описание земельного участка	Земельный участок правильной формы общей площадью 900,00 сот., предназначенный для обслуживания объектов недвижимости	Земельный участок общей площадью 979,89 сот., предназначенный для сельскохозяйственного производства, цена продажи 9,8 млн руб. (НДС не облагается)	Земельный участок общей площадью 325,65 сот., предназначенный для сельскохозяйственного производства, цена продажи 2,8 млн руб. (НДС не облагается)	Земельный участок общей площадью 400,06 сот., предназначенный для сельскохозяйственного производства, цена продажи 4 млн руб. (НДС не облагается)	Земельный участок общей площадью 235,58 сот., предназначенный для сельскохозяйственного производства, цена продажи 2,3 млн руб. (НДС не облагается)
3	Границы участка					
4	Кадастровый номер	44:07:110902:23	44:08:041201:55	44:08:041203:68	44:07:092501:74	44:07:110902:560
5	Состав передаваемых прав на земельный участок	Право собственности	Право собственности	Право собственности	Право собственности	Право собственности
6	Условия финансирования состоявшейся или предполагаемой сделки	Типичные для данного сегмента рынка	Типичные для данного сегмента рынка	Типичные для данного сегмента рынка	Типичные для данного сегмента рынка	Типичные для данного сегмента рынка
7	Условия продажи (предложения)	Рыночные	Рыночные	Рыночные	Рыночные	Рыночные
8	Период между датами сделок (предложений) и оценки	Май 2022	Май 2022	Май 2022	Май 2022	Май 2022
9	Местоположение объекта недвижимости	Местоположение утановлено относительно ориентира, расположенного за пределами участка. Ориентир д. Середняя. Участок находится примерно в 1 км по направлению на юго-восток от ориентира. Почтовый адрес объекта: Костромская область, Костромской район 17 км от г. Кострома	Костромская область, р-н Красносельский, Подольское сельское поселение 39 км от г. Кастрома	Костромская область, р-н Костромской, в районе с. Здемирово 39 км от г. Кастрома	Костромская область, р-н Костромской, в районе п. Трифоныч 20 км от г. Кострома	Костромская область, р-н Красносельский, д. Середняя 17 км от г. Кастрома

⁶³ Информация по всем объектам-аналогам дополнительно уточнялась у представителя продавца по телефону.

№	Характеристики	Объект оценки	Аналог 1	Аналог 2	Аналог 3	Аналог 4
		17	39	39	20	17
10	Категория земельного участка	Земли сельскохозяйственного назначения	Земли сельскохозяйственного назначения	Земли сельскохозяйственного назначения	Земли сельскохозяйственного назначения	Земли сельскохозяйственного назначения
	Разрешенный вид использования земельного участка	Для обслуживания объектов недвижимости	для сельскохозяйственного производства	для сельскохозяйственного производства	для сельскохозяйственного производства	для сельскохозяйственного производства
	Функциональная зона по градостроительному плану	Зона отдыха	Зона сельскохозяйственных угодий	Зона сельскохозяйственных угодий	Пашня	Зона ПК-4
11	Общая площадь земельного участка, сот.	900,00	979,89	325,65	400,06	235,58
12	Близость расположения объектов, повышающих стоимость земельного участка	Лес на участке и по границе, река в пределах 120 м	Лес по границе участка	Лес на участке, река в пределах 50 м	Лес на участке и по границе, река в пределах 200 м	Лес по границе участка
13	Рельеф	Равнинный	Равнинный	Равнинный	Равнинный	Равнинный
14	Транспортная доступность	Хорошая	Хорошая	Хорошая	Хорошая	Хорошая
15	Инфраструктура	Развитая	Развитая	Развитая	Развитая	Развитая
16	Наличие (отсутствие) коммуникаций	Коммуникации отсутствуют	Электроснабжение, газоснабжение на участке	Коммуникации отсутствуют, есть возможность подключения	Коммуникации отсутствуют, есть возможность подключения	Коммуникации отсутствуют, есть возможность подключения
17	Наличие (отсутствие) объектов, понижающих стоимость земельного участка (ж/д, ЛЭП, газопровод, санитарно-защитные зоны)	Отсутствуют	Отсутствуют	Отсутствуют	Отсутствуют	Отсутствуют
18	Цена предложения, руб. (НДС не облагается)	-	9 800 000	2 800 000	4 000 000	2 300 000
19	Цена предложения, руб./сотка участка под застройку (НДС не облагается)	-	10 001	8 598	9 999	9 763
20	Источник информации	Данные Заказчика и результаты осмотра Объекта	Информационный портал "Domofond", https://www.domofond.ru/uchastok/zemli-na-prodazhu-krasnoe_na_volge-177424519 , тел. +7 (910) 660-40-14	Информационный портал "Restate", https://kostroma.restate.ru/obj/prodazha-zemli-zdemirovo-14472921/ , тел. +7 (967) 684-87-51	Информационный портал "ЦИАН", https://kostroma.cian.ru/sale/suburban/268543473/ , тел. +7 (920) 385-18-41, +7 (962) 181-33-45	Информационный портал "ЦИАН", https://kostroma.cian.ru/sale/commercial/213884975/ , тел. +7 (920) 385-18-41, +7 (906) 524-41-41

Источник: анализ АО "НЭО Центр"

Рисунок 7.1. Местоположение объекта оценки и объектов-аналогов на карте Костромской области



Источник: <https://yandex.ru/maps/>

7.2.3. Этап 3. Последовательное внесение корректировок, учитывающих различие между объектом оценки и объектами-аналогами по выделенным ранее элементам сравнения

Сопоставление объектов-аналогов с объектом оценки по следующим далее элементам сравнения показало, что различия между оцениваемым объектом и объектами-аналогами по каждому из указанных элементов сравнения отсутствуют; корректировка, соответственно, равна 0%.

Таблица 7.3. Элементы сравнения, по которым нет различий между оцениваемым объектом и объектами-аналогами

Элементы сравнения

- состав передаваемых прав на земельный участок;
- условия финансирования состоявшейся или предполагаемой сделки;
- условия продажи (предложения);
- период между датами сделок (предложений) и оценки;
- категория земель;
- разрешенное использование земельного участка;
- наличие (отсутствие) объектов, повышающих стоимость земельного участка;
- рельеф;
- транспортная доступность;
- инфраструктура;
- наличие (отсутствие) объектов, понижающих стоимость земельного участка (ж/д, ЛЭП, газопровод, санитарно-защитные зоны).

Источник: анализ и расчеты АО "НЭО Центр"

Таблица 7.4. Элементы сравнения, по которым имеются различия между оцениваемым объектом и объектами-аналогами

Элементы сравнения	Название корректировки	Таблица, в которой отражена данная корректировка
• различия между ценами предложения/спроса и сделок (торг);	• корректировка на различия между ценами предложения/спроса и сделок (торг);	Таблица 7.12
• характеристики месторасположения земельного участка;	• корректировка на характеристики месторасположения земельного участка;	
• площадь земельного участка;	• корректировка на площадь земельного участка;	
• наличие (отсутствие) коммуникаций	• корректировка на наличие (отсутствие) коммуникаций	

Источник: анализ и расчеты АО "НЭО Центр"

Указанные ранее элементы сравнения, по которым имеются различия между оцениваемым объектом и объектами-аналогами, а также отражение корректировок по выделенным элементам сравнения расчетов приведены в таблице ниже (Таблица 7.12).

Корректировки, используемые при определении справедливой стоимости земельного участка

Корректировка на различия между ценами предложения/спроса и сделок (торг)

Рынок недвижимости имеет ряд специфических черт, одной из которых является возможность переговоров покупателя и продавца на предмет снижения стоимости купли-продажи, причем данные переговоры могут привести к положительному результату для покупателя.

Корректировка на различия между ценами предложения/спроса и сделок (торг) определялась на основании данных информационно-аналитического портала Статриэлт⁶⁴.

Таблица 7.5. Расчет корректировки на результаты возможного торга (уторговывание)

№ п/п	Источник информации	минимальное значение	максимальное значение	среднее значение
1	Информационный портал "Статриэлт" (https://statrielt.ru/statistika-rynka/statistika-na-01-04-2022g/korrektirovki-stoimosti-zemli/2750-skidka-na-torg-utorgovanie-pri-prodazhe-zemelnykh-uchastkov-na-01-04-2022-goda)	-7,00%	-32,00%	-19,00%
Среднее значение				-19,00%

Источник: анализ АО "НЭО Центр"

На основании данных, представленных в таблице выше по тексту, величина корректировки на торг при определении стоимости оцениваемого земельного участка принимается по среднему значению и составила - **19,00%**.

Корректировка на характеристики месторасположения земельного участка

Цена предложения недвижимости зависит от его места расположения. Это обусловлено сложившимся общественным мнением, различной привлекательностью районов города/регионов государства, удобством положения для объектов недвижимости определенного функционального назначения.

Данная корректировка вводилась на основании данных Справочника оценщика недвижимости-2020. "Земельные участки. Часть 1. Территориальные характеристики и корректирующие коэффициенты на локальное местоположение". Нижний Новгород, 2020 г. Лейфер Л.А.

Таблица 7.6. Расчет корректировки на характеристики месторасположения

Наименование параметра	Значение
Зависимость удельной цены от удаленности земельного участка от областного центра	$y=1,540x^{(-0,227)}$

Источник: Справочник оценщика недвижимости-2020. "Земельные участки. Часть 1". Нижний Новгород, 2020 г. Лейфер Л.А.

Таким образом, в стоимости объектов-аналогов были внесены корректировки на местоположение. Расчет корректировки по объектам-аналогам приведен в таблицах ниже.

Таблица 7.7. Расчет корректировки на местоположение при расчете стоимости земельного участка

Наименование параметра	Единица измерения	Объект оценки	Объекты-аналоги			
			№ 1	№ 2	№ 3	№ 4
Площадь общая	кв.м.	17,00	39,00	39,00	20,00	17,00
$y=f(x)$	-	0,8095	0,6704	0,6704	0,7802	0,8095
Корректировка	%	-	20,74%	20,74%	3,76%	0,00%

Источник: расчет АО "НЭО Центр"

⁶⁴ <https://statrielt.ru/statistika-rynka/statistika-na-01-04-2022g/korrektirovki-stoimosti-zemli/2750-skidka-na-torg-utorgovanie-pri-prodazhe-zemelnykh-uchastkov-na-01-04-2022-goda>

Корректировка на вид разрешенного использования

Вид разрешенного использования является важным ценообразующим фактором на рынке земельных участков.

Согласно Генеральному плану Середняковского сельского поселения Костромского муниципального района Костромской области территория участка отнесена к зоне отдыха (дет. дачи (закр.)). Одновременно, согласно выписке из ЕГРН №99/2021/392598715 от 13.05.2021 г. участок предназначен для обслуживания объектов недвижимости.

В соответствии с выпиской из ЕГРН и данными публичной кадастровой карты Росреестр, оцениваемый земельный участок имеет вид разрешенного использования – для обслуживания объектов недвижимости. Поскольку оцениваемый земельный участок относится к землям сельскохозяйственного назначения, на участке возможно строительства вспомогательных и хозяйственных построек для введения сельхозпроизводства⁶⁵.

В соответствии с законодательством РФ и Классификатором ВРИ для земель сельскохозяйственного назначения строительство жилых построек возможно на землях сельскохозяйственного назначения, имеющие следующие ВРИ:

- "Для ведения личного подсобного хозяйства" - для целей загородного отдыха или постоянного проживания с возможностью регистрации, такие земельные участки подходят оптимальным образом;
- "Ведение Садоводства" - уже сегодня вы можете начать строительство капитального жилого строения, чтобы в 2019 году иметь возможность не только проживать на территории собственной усадьбы, но и прописаться в новом доме (ФЗ № 217-ФЗ).

Поскольку все объекты-аналоги имеют вид разрешенного использования "для сельскохозяйственного производства", что сопоставимо с оцениваемым участком, корректировка на ВРИ для данных объектов-аналогов не вносилась.

Корректировка на общую площадь земельных участков

Корректировка на общую площадь вносится, если площадь объекта оценки значительно отклоняется от площади аналога. Стоимость удельной величины объектов недвижимости зависит от величины самих объектов, то есть для земельных участков, при прочих равных условиях, цена единицы площади больших участков, ниже, чем меньших по площади участков. Эта разница при сравнении аналогов корректируется введением поправки на площадь.

Данная корректировка была определена на основании данных Справочника оценщика недвижимости-2018. "Земельные участки сельскохозяйственного назначения". Нижний Новгород, 2018 г. Лейфер Л. А.

Информация, на основании которой рассчитана корректировка на площадь земельного участка датируется 2018 г. Несмотря на то, что на рынке загородной недвижимости Костромской области в период с даты источника информации до даты оценки произошли существенные изменения, они пропорционально отразились на абсолютных величинах, относительные величины не изменились. Таким образом, Исполнитель считает, что приведенные значения корректировки актуальны на дату оценки.

Согласно данным указанного выше источника, функциональная зависимость стоимости от площади земельного участка может быть описана функциями, которые указаны в таблице ниже:

⁶⁵ <https://stroim-domik.org/podgotovka/zemelnyj-uchastok/vri/zemli-selskohozyajstvennogo-naznacheniya-vidy-razreshennogo-ispolzovaniya#i-6>

Таблица 7.8. Функциональные зависимости стоимости земельных участков от площади

Назначение земельного участка	Значение
Под пашни	$y=1,2121x^{(-0,1)}$
Под кормовые угодья	$y=1,6892x^{(-0,224)}$
Под многолетние насаждения	$y=0,9373x^{(-0,089)}$
Классифицируемые как залеж	$y=1,3815x^{(-0,135)}$

Источник: Справочник оценщика недвижимости-2018. "Земельные участки сельскохозяйственного назначения". Нижний Новгород, 2018 г. Лейфер Л. А.

В рамках настоящего Отчета об оценке корректировка на общую площадь земельного участка была рассчитана по формуле функциональной зависимости для земельных участков "под многолетние насаждения". Данный выбор связан с тем, что минимальная площадь, которая ограничивается данной моделью, составляет 0,5 Га. В остальных случаях минимальная площадь составляет 10 Га.

Функциональная зависимость стоимости от площади объекта, согласно приведенным данным, может быть описана следующей функцией:

$$Y = 0,9373 * X^{(-0,089)},$$

где:

Y — удельная стоимость объекта недвижимого имущества, руб./кв. м;

X — площадь объекта недвижимого имущества.

Исходя из вышеизложенного, Исполнитель определял корректировку на размер общей площади по формуле:

$$K_{пл} = ((0,9373 * (S_{оц})^{(-0,089)}) / ((0,9373 * (S_{ан})^{(-0,089)}) - 1),$$

где:

K_{пл} — корректировка на размер общей площади, %;

S_{оц} — общая площадь объекта оценки;

S_{ан} — общая площадь объекта-аналога.

Таким образом, в стоимости объектов-аналогов оцениваемого земельного участка были внесены следующие корректировки:

Таблица 7.9. Расчет корректировки на общую площадь для объектов-аналогов

Наименование параметра	Единица измерения	Объект оценки	Объекты-аналоги			
			№ 1	№ 2	№ 3	№ 4
Площадь общая	Га	9,00	9,80	3,26	4,00	2,36
$y=f(x)$	-	0,7708	0,7650	0,8438	0,8285	0,8685
Корректировка	%	-	0,76%	-8,65%	-6,96%	-11,25%

Источник: расчет АО "НЭО Центр"

Корректировка на наличие/отсутствие коммуникаций

Важным ценообразующим фактором является наличие коммуникаций на участке. Отсутствие или наличие их может существенно влиять на стоимость земельного участка.

Данная корректировка была внесена на основании Справочника оценщика недвижимости-2020. "Земельные участки. Часть 2". Нижний Новгород, 2020 г. Лейфер Л.А.

Таблица 7.10. Расчет корректировки на наличие коммуникаций

Показатель	Значение
Отношение удельной цены земельных участков, обеспеченных электроснабжением, к удельной цене аналогичных участков, не обеспеченных электроснабжением	1,19
Корректировка на наличие электроснабжения (объект оценки обеспечен электроснабжением)	19,00%
Корректировка на наличие электроснабжения (объект оценки не обеспечен электроснабжением)	-15,97%
Отношение удельной цены земельных участков, обеспеченных газоснабжением, к удельной цене аналогичных участков, не обеспеченных газоснабжением	1,2
Корректировка на наличие газоснабжения (объект оценки обеспечен газоснабжением)	20,00%
Корректировка на наличие газоснабжения (объект оценки не обеспечен газоснабжением)	-16,67%
Отношение удельной цены земельных участков, обеспеченных электроснабжением и газоснабжением, к удельной цене аналогичных участков, не обеспеченных электроснабжением и газоснабжением	1,43
Корректировка на наличие электроснабжения и газоснабжения (объект оценки обеспечен электроснабжением и газоснабжением)	43,00%
Корректировка на наличие электроснабжения и газоснабжения (объект оценки не обеспечен электроснабжением и газоснабжением)	-30,07%

Источник: Справочник оценщика недвижимости-2020. "Земельные участки. Часть 2". Нижний Новгород, 2020 г. Лейфер Л.А.

Таким образом, в стоимости объектов-аналогов были внесены следующие корректировки на коммуникации.

Таблица 7.11. Корректировка на коммуникации для земельного участка

Характеристики	Объект оценки	Аналог 1	Аналог 2	Аналог 3	Аналог 4
Наличие (отсутствие) коммуникаций	Коммуникации отсутствуют	Электроснабжение, газоснабжение на участке	Коммуникации отсутствуют, есть возможность подключения	Коммуникации отсутствуют, есть возможность подключения	Коммуникации отсутствуют, есть возможность подключения
Корректировка на наличие (отсутствие) коммуникаций (%)	-	-30,07%	0,00%	0,00%	0,00%

Источник: анализ и расчеты АО "НЭО Центр"

7.2.4. Этап 4. Результаты определения стоимости недвижимого имущества, проводимого в рамках сравнительного подхода

В процессе реализации 4-го этапа применения метода прямого сравнительного анализа продаж Исполнитель произвел расчет величины справедливой стоимости земельного участка.

Справедливая стоимость земельного участка определялась как средневзвешенная величина скорректированных цен объектов-аналогов. Данная схема применена, т. к. она, по мнению Исполнителя, наилучшим образом позволяет учесть отличия между объектом оценки и объектами-аналогами. Алгоритм данной схемы выглядит следующим образом:

- рассчитывается показатель суммарной корректировки по абсолютной величине (путем суммирования абсолютных значений внесенных корректировок);
- рассчитывается коэффициент соответствия оцениваемому недвижимому имуществу (обратно пропорционален показателю суммарной корректировки по абсолютной величине);
- рассчитывается вес объектов-аналогов с учетом коэффициента соответствия (коэффициент соответствия каждого объекта-аналога делится на сумму коэффициентов соответствия всех объектов-аналогов);
- рассчитывается средневзвешенная величина стоимости единицы измерения объекта оценки (сумма произведений скорректированных цен объектов-аналогов и их веса, рассчитанного

ранее); рассчитанная Исполнителем средневзвешенная величина принимается равной рыночному значению стоимости единицы сравнения оцениваемого объекта, которая может быть округлена в допустимых пределах в каждом конкретном случае;

- рассчитывается стоимость земельного участка в рамках сравнительного подхода путем произведения средневзвешенной величины стоимости единицы измерения объекта оценки и его площади в соответствующих единицах измерения.

Результатами реализации 3-го и 4-го этапов являются последовательное внесение корректировок и расчет стоимости земельного участка в рамках сравнительного подхода. Расчет представлен в таблице ниже (Таблица 7.12).

В результате проведенных расчетов справедливая стоимость объекта оценки, определенная в рамках сравнительного подхода по состоянию на дату оценки (НДС не облагается), составляет:

6 661 000 (Шесть миллионов шестьсот шестьдесят одна тысяча) руб.

Таблица 7.12. Последовательное внесение корректировок и расчет стоимости оцениваемого земельного участка

№ п/п	Характеристики	Объект оценки	Аналог 1	Аналог 2	Аналог 3	Аналог 4
1	Тип объекта недвижимости	Земельный участок	Земельный участок	Земельный участок	Земельный участок	Земельный участок
2	Цена предложения, руб. (право собственности НДС не облагается, право аренды - с учетом НДС)	-	10 001	8 598	9 999	9 763
	Состав передаваемых прав на земельный участок	Право собственности	Право собственности	Право собственности	Право собственности	Право собственности
3	Корректировка на состав передаваемых прав на земельный участок (%)	-	0,00%	0,00%	0,00%	0,00%
	Скорректированная стоимость земельного участка (НДС не облагается), руб./сот.	-	10 001	8 598	9 999	9 763
	Условия финансирования состоявшейся или предполагаемой сделки	Типичные для данного сегмента рынка	Типичные для данного сегмента рынка	Типичные для данного сегмента рынка	Типичные для данного сегмента рынка	Типичные для данного сегмента рынка
4	Корректировка на условия финансирования состоявшейся или предполагаемой сделки, (%)	-	0,00%	0,00%	0,00%	0,00%
	Скорректированная стоимость земельного участка (НДС не облагается), руб./сот.	-	10 001	8 598	9 999	9 763
	Условия продажи (предложения)	Рыночные	Рыночные	Рыночные	Рыночные	Рыночные
5	Корректировка на условия продажи (предложения) (%)	-	0,00%	0,00%	0,00%	0,00%
	Скорректированная стоимость земельного участка (НДС не облагается), руб./сот.	-	10 001	8 598	9 999	9 763
6	Корректировка на различие между ценами предложения/спроса и сделок (торг) (%)	-	-19,00%	-19,00%	-19,00%	-19,00%

№ п/п	Характеристики	Объект оценки	Аналог 1	Аналог 2	Аналог 3	Аналог 4
	Скорректированная стоимость земельного участка (НДС не облагается), руб./сот.	-	8 101	6 965	8 099	7 908
	Период между датами сделок (предложений) и оценки	Май 2022	Май 2022	Май 2022	Май 2022	Май 2022
7	Корректировка на период между датами сделок (предложений) и оценки (%)	-	0,00%	0,00%	0,00%	0,00%
	Скорректированная стоимость земельного участка (НДС не облагается), руб./сот.	-	8 101	6 965	8 099	7 908
8	Местоположение объекта недвижимости	Местоположение утановлено относительно ориентира, расположенного за пределами участка. Ориентир д. Средняя. Участок находится примерно в 1 км по направлению на юго-восток от ориентира. Почтовый адрес объекта: Костромская область, Костромской район 17 км от г. Кострома	Костромская область, р-н Красносельский, Подольское сельское поселение 39 км от г. Кастрома	Костромская область, р-н Костромской, в районе с. Здемирово 39 км от г. Кастрома	Костромская область, р-н Костромской, в районе п. Трифоныч 20 км от г. Кострома	Костромская область, р-н Красносельский, д. Средняя 17 км от г. Кастрома
	Корректировка на характеристики месторасположения земельного участка (%)	-	20,74%	20,74%	3,76%	0,00%
	Скорректированная стоимость земельного участка (НДС не облагается), руб./сот.	-	9 781	8 409	8 403	7 908
9	Категория земельного участка	Земли сельскохозяйственного назначения	Земли сельскохозяйственного назначения	Земли сельскохозяйственного назначения	Земли сельскохозяйственного назначения	Земли сельскохозяйственного назначения
	Корректировка на категорию земельного участка (%)	-	0,00%	0,00%	0,00%	0,00%
	Скорректированная стоимость земельного участка (НДС не облагается), руб./сот.	-	9 781	8 409	8 403	7 908

№ п/п	Характеристики	Объект оценки	Аналог 1	Аналог 2	Аналог 3	Аналог 4
	Разрешенный вид использования земельного участка	Для обслуживания объектов недвижимости	для сельскохозяйственного производства	для сельскохозяйственного производства	для сельскохозяйственного производства	для сельскохозяйственного производства
10	Корректировка на разрешенный вид использования земельного участка (%)	-	0,00%	0,00%	0,00%	0,00%
	Скорректированная стоимость земельного участка (НДС не облагается), руб./сот.	-	9 781	8 409	8 403	7 908
	Общая площадь земельного участка, сотка	900,00	979,89	325,65	400,06	235,58
11	Корректировка на размер общей площади, %	-	0,76%	-8,65%	-6,96%	-11,25%
	Скорректированная стоимость земельного участка (НДС не облагается), руб./сот.	-	9 856	7 682	7 818	7 019
	Близость расположения объектов, повышающих стоимость земельного участка	Лес на участке и по границе, река в пределах 120 м	Лес по границе участка	Лес на участке, река в пределах 50 м	Лес на участке и по границе, река в пределах 200 м	Лес по границе участка
12	Корректировка на близость водоема (%)	-	0,00%	0,00%	0,00%	0,00%
	Скорректированная стоимость земельного участка (НДС не облагается), руб./сот.	-	9 856	7 682	7 818	7 019
	Рельеф	Равнинный	Равнинный	Равнинный	Равнинный	Равнинный
13	Корректировка на рельеф (%)	-	0,00%	0,00%	0,00%	0,00%
	Скорректированная стоимость земельного участка (НДС не облагается), руб./сот.	-	9 856	7 682	7 818	7 019
	Транспортная доступность	Хорошая	Хорошая	Хорошая	Хорошая	Хорошая
14	Корректировка на транспортную доступность (%)	-	0,00%	0,00%	0,00%	0,00%

№ п/п	Характеристики	Объект оценки	Аналог 1	Аналог 2	Аналог 3	Аналог 4
	Скорректированная стоимость земельного участка (НДС не облагается), руб./сот.	-	9 856	7 682	7 818	7 019
	Инфраструктура	Развитая	Развитая	Развитая	Развитая	Развитая
15	Корректировка на инфраструктуру (%)	-	0,00%	0,00%	0,00%	0,00%
	Скорректированная стоимость земельного участка (НДС не облагается), руб./сот.	-	9 856	7 682	7 818	7 019
	Наличие (отсутствие) коммуникаций	Коммуникации отсутствуют	Электроснабжение, газоснабжение на участке	Коммуникации отсутствуют, есть возможность подключения	Коммуникации отсутствуют, есть возможность подключения	Коммуникации отсутствуют, есть возможность подключения
16	Корректировка на наличие (отсутствие) коммуникаций (%)	-	-30,07%	0,00%	0,00%	0,00%
	Скорректированная стоимость земельного участка (НДС не облагается), руб./сот.	-	6 892	7 682	7 818	7 019
	Наличие (отсутствие) объектов, понижающих стоимость земельного участка (ж/д, ЛЭП, газопровод, санитарно-защитные зоны)	Отсутствуют	Отсутствуют	Отсутствуют	Отсутствуют	Отсутствуют
17	Корректировка на наличие объектов, понижающих стоимость (%)		0,00%	0,00%	0,00%	0,00%
	Скорректированная стоимость земельного участка (право собственности НДС не облагается, право аренды - с НДС), руб./сотка		6 892	7 682	7 818	7 019
18	Сумма абсолютных величин корректировок	-	70,57%	48,39%	29,72%	30,25%
19	Коэффициент соответствия объекту оценки (обратно пропорционален показателю совокупной корректировки)	-	1,42	2,07	3,36	3,31

№ п/п	Характеристики	Объект оценки	Аналог 1	Аналог 2	Аналог 3	Аналог 4
20	Вес объекта-аналога с учетом коэффициента соответствия	-	13,95%	20,35%	33,14%	32,56%
21	Средневзвешенная величина справедливой стоимости земельного участка (НДС не облагается), руб./сот.	-				7 401
Справедливая стоимость земельного участка, определенная в рамках сравнительного подхода (НДС не облагается), руб./сот.						7 401
Справедливая стоимость земельного участка, определенная в рамках сравнительного подхода (НДС не облагается), руб.						6 661 000

Источник: расчет АО "НЭО Центр"

РАЗДЕЛ 8. СОГЛАСОВАНИЕ РЕЗУЛЬТАТОВ

8.1. Общие сведения о порядке согласования результатов

Основываясь на одном подходе к оценке — сравнительном, Исполнитель получил результат, позволяющий прийти к обоснованному мнению о стоимости объекта оценки. Обоснование применения сравнительного подхода представлено в п. 6.7 Отчета.

Краткая характеристика сравнительного подхода

Сравнительный подход при оценке может оказывать очень большое влияние на итоговое согласование стоимости, если имеется рыночная информация о сделках с объектами, аналогичными оцениваемому. Продажи сопоставимых объектов позволяют оценить отличия объекта оценки от сопоставимых объектов и получить оцененную рыночную стоимость рассматриваемого объекта недвижимости. Сравнительный подход имеет следующие преимущества:

это единственный подход, базирующийся на рыночных ценах недвижимости;

данный подход отражает текущую реальную практику сделок на рынке недвижимости.

8.2. Определение итоговой величины справедливой стоимости объекта оценки

В рамках выполнения настоящей оценки при расчете справедливой стоимости объекта оценки Исполнитель применял сравнительный подход, опираясь на значительный объем информации по достаточно репрезентативной, по мнению Исполнителя, выборке объектов недвижимости. Т. к. в данном случае затратный и доходный подходы не применялись, удельный вес сравнительного подхода принят равным **100%**.

Таблица 8.1. Результат итоговой величины справедливой стоимости объекта оценки (НДС не облагается)

№ п/п	Вид стоимости	Стоимость в рамках подхода, руб. (НДС не облагается)	Удельный вес подхода	Справедливая стоимость, руб. (НДС не облагается)
1	Стоимость объекта оценки, определенная в рамках сравнительного подхода	6 661 000	1,0	6 661 000
2	Стоимость объекта оценки, определенная в рамках затратного подхода	Не применялся	—	—
3	Стоимость объекта оценки, определенная в рамках доходного подхода	Не применялся	—	—
4	Справедливая стоимость объекта оценки (НДС не облагается)			6 661 000

Источник: расчеты АО "НЭО Центр"

Таким образом, величина справедливой стоимости объекта оценки на дату оценки, рассчитанная в рамках сравнительного подхода, составляет:

6 661 000 (Шесть миллионов шестьсот шестьдесят одна тысяча) руб.

РАЗДЕЛ 9. ДЕКЛАРАЦИЯ КАЧЕСТВА ОЦЕНКИ

Оценщик, выполнивший данную работу, подтверждает на основании знаний и убеждений следующее:

- утверждения и факты, содержащиеся в данном Отчете, являются правильными и корректными;
- анализ, мнения и заключения соответствуют сделанным допущениям и ограничивающим условиям и являются его личными, независимыми и профессиональными;
- у Оценщика не было текущего имущественного интереса, отсутствует будущий имущественный интерес в объекте оценки и отсутствуют какие-либо дополнительные обязательства (кроме обязательств по договору на проведение оценки) по отношению к какой-либо из сторон, связанных с объектом оценки;
- оплата услуг Оценщика не связана с определенной итоговой величиной стоимости объекта и также не связана с заранее predetermined стоимостью или стоимостью, определенной в пользу Заказчика;
- анализ информации, мнения и заключения, содержащиеся в Отчете, соответствуют требованиям Федерального закона от 29.07.1998 г. №135-ФЗ "Об оценочной деятельности в Российской Федерации"; ФСО №1, ФСО №2, ФСО №3, утвержденных приказами №297, №298, №299 (соответственно) Минэкономразвития России от 20.05.2015 г.; ФСО №5, утвержденного приказом №328 Минэкономразвития России от 04.07.2011 г.; ФСО №7, утвержденного приказом №611 Минэкономразвития России от 25.09.2014 г.; а также Стандартам и правилам оценочной деятельности, утвержденным Ассоциацией "СРОО "ЭС";
- анализ информации, мнения и заключения, содержащиеся в Отчете, соответствуют требованиям Международных стандартов оценки; Международным стандартам финансовой отчетности (МСФО); Международному стандарту финансовой отчетности (IFRS) 13 "Оценка справедливой стоимости", введенному в действие на территории Российской Федерации приказом Министерства финансов Российской Федерации от 18.07.2012 г. №106н; Международному стандарту финансовой отчетности (IAS) 16 "Основные средства", введенному в действие на территории Российской Федерации приказом Министерства финансов Российской Федерации от 25.11.2011 №160н;
- осмотр объекта оценки проведен с помощью лиц, указанных в графе "Информация обо всех привлекаемых к проведению оценки и подготовке отчета об оценке специалистах" раздела 1 настоящего отчета;
- квалификация ответственного Оценщика соответствует профессиональным критериям Ассоциации "Саморегулируемая организация оценщиков "Экспертный совет" (Ассоциация "СРОО "ЭС");

**Оценщик,
Руководитель проектов,
Департамент финансового
консультирования и оценки**

**Партнер
Департамент финансового
консультирования и оценки**



Т. А. Соломенникова

А. Ф. Матвеева

РАЗДЕЛ 10. СПИСОК ИСТОЧНИКОВ ИНФОРМАЦИИ

Данные, предоставленные Заказчиком:

- копия Выписки из ЕГРН №99/2021/392598715 от 13.05.2021 г.
- информация и копии документов консультационного характера.

Нормативные акты:

- Конституция РФ;
- Гражданский кодекс Российской Федерации;
- Налоговый кодекс Российской Федерации;
- Федеральный закон РФ от 29.07.1998 г. №135-ФЗ "Об оценочной деятельности в Российской Федерации".

Стандарты оценки:

- Федеральный стандарт оценки "Общие понятия оценки, подходы и требования к проведению оценки (ФСО №1)" от 20.05.2015 г.
- Федеральный стандарт оценки "Цель оценки и виды стоимости (ФСО №2)" от 20.05.2015 г.
- Федеральный стандарт оценки "Требования к отчету об оценке (ФСО №3)" от 20.05.2015 г.
- Федеральный стандарт оценки "Оценка недвижимости (ФСО №7)" от 25.09.2014 г.
- Международные стандарты финансовой отчетности (МСФО): Международный стандарт финансовой отчетности (IFRS) 13 "Оценка справедливой стоимости", введенный в действие на территории Российской Федерации приказом Министерства финансов Российской Федерации от 18 июля 2012 г. №106н; Международный стандарт финансовой отчетности (IAS) 16 "Основные средства", введенный в действие на территории Российской Федерации приказом Министерства финансов Российской Федерации от 25.11.2011 №160н;
- Стандарты и правила оценочной деятельности, утвержденные Ассоциацией "СРОО "ЭС".

Научная литература:

- Григорьев В. В. Оценка и переоценка основных фондов. М.: Инфра-М, 1997;
- Тарасевич Е. И. Оценка недвижимости. СПб., 1997;
- Харрисон Генри С. Оценка недвижимости. М., 1994;
- Фридман Д., Ордуэй Н. Анализ и оценка приносящей доход недвижимости. М., 1995.

Порталы:

- www.rusbonds.ru;
- www.cbr.ru;
- www.cian.ru;
- www.avito.ru;
- www.move.ru;
- www.statistika.ru;
- www.ocenschiki-i-eksperty.ru;
- www.knightfrank.ru;
- www.sklad-i-ofis.ru;
- www.jll.ru;
- www.colliers.com.

ПРИЛОЖЕНИЕ 1

ДОКУМЕНТЫ, РЕГЛАМЕНТИРУЮЩИЕ ДЕЯТЕЛЬНОСТЬ ИСПОЛНИТЕЛЯ

Заказчик:

ООО УК "Альфа-Капитал"
Д.У. Закрытым паевым инвестиционным фондом недвижимости
"Азимут"

Исполнитель:

АО "НЭО Центр"





г. Москва, ул. Шаболовка, д.31Б, Россия

«10» декабря 2021 г..

ПОЛИС СТРАХОВАНИЯ ОТВЕТСТВЕННОСТИ ЮРИДИЧЕСКОГО ЛИЦА ПРИ ОСУЩЕСТВЛЕНИИ ОЦЕНОЧНОЙ ДЕЯТЕЛЬНОСТИ
№08305/776/500508/21

Настоящий Полис выдан Страховщиком в подтверждение условий Договора обязательного страхования ответственности оценщика №08305/776/500508/21 (далее Договор страхования), заключенного между Страхователем и Страховщиком, неотъемлемой частью которого он является. Настоящий Полис не изменяет, не дополняет условий Договора страхования; при наличии противоречий между настоящим Полисом и Договором страхования, преимущественную силу имеет Договор страхования.

1. СТРАХОВАТЕЛЬ:

Акционерное Общество «НЭО Центр»

Местонахождение: Россия, 119017, г. Москва, Пыжевский пер., д. 5, стр. 1, офис 160

Почтовый адрес: Россия, 119435, г. Москва, Большой Саввинский пер., д. 12, стр. 8

ИНН: 7706793139 КПП: 770601001

2. СТРАХОВЩИК:

Акционерное Общество «АльфаСтрахование»

Россия, 115162, г. Москва, ул. Шаболовка, д. 31, стр. «Б».

ИНН: 7713056834 КПП: 775001001

Лицензия СИ № 2239 от 13.11.2017 г.

3. ПЕРИОД СТРАХОВАНИЯ:

3.1. С 00:00 часов «01» января 2022 г. по 24:00 часов «31» декабря 2022 г. (Период страхования).

3.2. Ретроактивный период установлен по настоящему Договору с «01» января 2016 г.

4. СТРАХОВАЯ СУММА:

1 000 100 000,00 (Один миллиард сто тысяч и 00/100) рублей по всем страховым случаям.

5. ЛИМИТЫ ОТВЕТСТВЕННОСТИ:

1 000 100 000,00 (Один миллиард сто тысяч и 00/100) рублей по каждому/одному страховому случаю

10% от страховой суммы, указанной в разделе 12 настоящего Договора, по всем страховым случаям по возмещению судебных и иных расходов Страхователя.

6. ФРАНШИЗА:

Безусловная франшиза не установлена.

7. ОБЪЕКТ СТРАХОВАНИЯ:

В соответствии с п. 6.1 настоящего Договора.

8. СТРАХОВОЙ СЛУЧАЙ:

8.1. Страховым случаем являются события, предусмотренные п. 6.1 настоящего Договора, с наступлением которых возникает обязанность Страховщика произвести страховую выплату Выгодоприобретателям, вред имущественным интересам которых нанесен в результате Застрахованной деятельности Страхователя, в результате чего на основании претензии, признанной Страхователем добровольно с предварительного согласия Страховщика или на основании вступившего в законную силу решения суда, арбитражного суда или третейского суда установлена обязанность Страхователя такой вред (реальный ущерб) компенсировать.

8.2. Страховым случаем также является возникновение непредвиденных судебных и иных расходов Страхователя, связанных с заявленными ему требованиями (исками, претензиями) о возмещении вреда, риск наступления ответственности за причинение которого застрахован по настоящему Договору, при условии, что такие расходы предварительно письменно согласованы со Страховщиком и такие расходы произведены с целью отклонить требования (иски, претензии) о возмещении вреда или снизить размер возмещения.

9. ЗАСТРАХОВАННАЯ ДЕЯТЕЛЬНОСТЬ:

Профессиональная деятельность сотрудников Страхователя, направленная на установление в отношении объектов оценки рыночной или иной стоимости, предусмотренной федеральными стандартами оценки. Сотрудниками Страхователя признаются оценщики – физические лица, право осуществления оценочной деятельности которых не приостановлено, соответствующие требованиям статьи 24 Федерального закона от 29.07.1998 № 135-ФЗ «Об оценочной деятельности в Российской Федерации» (с изменениями и дополнениями), выполняющие работу в пределах объема их профессиональной (оценочной) деятельности на основании трудового договора, заключенного со Страхователем.

10. ТЕРРИТОРИЯ СТРАХОВАНИЯ:

Территория страхования: Российская Федерация, Украина, Казахстан, Белоруссия.

СТРАХОВЩИК

АО «АльфаСтрахование»

Заместитель генерального директора, директор по розничному страхованию

Горин Александр Эдуардович

ф.и.о.

доверенность №10234/17 от 20.11.2017 г.

Менеджер договора со стороны Страховщика: *Мартиросова Елена Олеговна*
Тел. (495)785-0888_(75) 1002 электронная почта: Martirosova@alfastrah.ru



119311, Москва, пр.Вернадского, 8А, пом. XXIII
Тел: (495)604-41-69, 604-41-70, 604-41-71
e-mail: info@smao.ru, www.smao.ru

ВЫПИСКА
из реестра членов Ассоциации «Сообщество оценочных компаний «СМАО»

Дата выдачи: 30 марта 2022 г.

Акционерное общество «НЭО Центр» (АО "НЭО Центр") является членом Ассоциации «Сообщество оценочных компаний «СМАО», дата приёма в члены – 23.10.2007, свидетельство о членстве № 1090.

Генеральный директор Ассоциации СМАО



Сулова С. В.



ПЛАТФОРМА РЕШЕНИЙ ДЛЯ БИЗНЕСА

ДОВЕРЕННОСТЬ №110/21

Девятое декабря две тысячи двадцать первого года

город Москва

Настоящей доверенностью **акционерное общество «НЭО Центр»**, ИНН 7706793139/КПП 770601001, место нахождения: 119017, г. Москва, Пыжевский пер., д. 5, стр. 1, офис 160, внесенное в Единый государственный реестр юридических лиц 16.04.2013 г. под основным государственным регистрационным номером 1137746344933 (далее — Общество), **в лице генерального директора Серегина Павла Федоровича**, действующего на основании устава, уполномочило

гражданку Матвееву Арину Фаназилевну (паспорт серия 45 15 №508186, выдан 12.01.2016 г. отделением УФМС России по г. Москве по району Красносельский, код подразделения 770-006, адрес регистрации: г. Москва, 3-й Красносельский пер., д. 6, кв. 22)

- представлять интересы Общества в коммерческих и некоммерческих организациях, государственных органах власти и правоохранительных органах;
- вести переговоры, определять условия и заключать с третьими лицами (российскими и зарубежными юридическими и физическими лицами, а также индивидуальными предпринимателями) от имени Общества (в качестве исполнителя) договоры на проведение оценки, выполнение работ, оказание консультационных и иных услуг, сумма по которым (каждого в отдельности) не превышает 3 000 000 (Три миллиона) руб., в т. ч. НДС, а также изменять, дополнять, отказываться от исполнения и расторгать вышеуказанные договоры;
- заключать договоры с российскими и зарубежными юридическими и физическими лицами, а также с индивидуальными предпринимателями от имени Общества (в качестве заказчика) на выполнение работ, оказание услуг (за исключением рамочных договоров), сумма по которым (каждого в отдельности) не превышает 1 000 000 (Один миллион) руб., в т. ч. НДС, подписывать акты сдачи-приемки услуг (работ) по таким договорам, дополнять, расторгать, отказываться от исполнения, а также выполнять иные действия, необходимые для исполнения настоящего поручения;
- подписывать дополнительные соглашения и (или) задания к рамочным договорам, заключаемым с российскими и зарубежными юридическими лицами, индивидуальными предпринимателями от имени Общества (в качестве заказчика), при этом сумма каждого дополнительного соглашения и (или) задания к договору не превышает 500 000 (Пятьсот тысяч) руб., в том числе НДС;
- подписывать дополнительные соглашения и (или) задания к рамочным договорам, заключаемым с физическими лицами от имени Общества (в качестве заказчика), при этом сумма каждого дополнительного соглашения и (или) задания к договору не превышает 100 000 (Сто тысяч) руб., в том числе НДС;
- подписывать от имени Общества документы и их копии, связанные с деятельностью Общества по оказанию услуг и выполнению работ, а именно: коммерческие предложения, письма, заявки, запросы, уведомления, акты приема-передачи документов, претензии, ответы на претензии, протоколы совещаний; подписывать отчеты об оценке, бизнес-планы, заключения, инженерные записки и иные результаты услуг (работ), оказанных (выполненных) Обществом; акты сдачи-приемки услуг (работ), оказанных (выполненных) Обществом, счета, счета-фактуры, командировочные удостоверения, а также подписывать соглашения о конфиденциальности, соглашения о сотрудничестве, агентские договоры и соглашения о консорциуме.

Настоящая доверенность выдана сроком на 1 (Один) год, без права передоверия.

Образец подписи уполномоченного лица _____ **А. Ф. Матвеева**

Генеральный директор

П. Ф. Серегин

+7 (495) 739-39-77 | info@neoconsult.ru
119435, Россия, Москва, Большой Саввинский пер., д. 12, стр. 8
www.neoconsult.ru





Некоммерческое партнерство
«Саморегулируемая организация оценщиков
«Экспертный совет»

Включена в единый государственный реестр саморегулируемых организаций оценщиков «28» октября 2010 г. за №0011

СВИДЕТЕЛЬСТВО

о членстве в саморегулируемой организации оценщиков

12.04.2016 г.

№ 2000

**Соломенникова
Татьяна Алексеевна**

Паспорт 94 04 522315, выдан УВД г. Воткинска и Воткинского района
Удмуртской Республики. Дата выдачи 23.12.2004 г. Код подразделения 182-006

Включена в реестр членов Некоммерческого партнерства «Саморегулируемая
организация оценщиков «Экспертный совет» от 12.04.2016 г. за № 2000

Основание: решение Совета Некоммерческого партнерства «Саморегулируемая
организация оценщиков «Экспертный совет» от 31.03.2016 г.

Президент



А. В. Каминский

002775

Срок действия настоящего свидетельства – до прекращения членства в НП «СРОО «ЭС»

КВАЛИФИКАЦИОННЫЙ АТТЕСТАТ В ОБЛАСТИ ОЦЕНОЧНОЙ ДЕЯТЕЛЬНОСТИ

№ 024799-1

« 15 » июля 20 21 г.

Настоящий квалификационный аттестат в области оценочной деятельности по направлению оценочной деятельности


«Оценка недвижимости»

выдан Соломенниковой Татьяне Алексеевне


на основании решения федерального бюджетного учреждения
«Федеральный ресурсный центр»

от «15 » июля 2021 г. № 208

Директор

 А.С. Бункин

Квалификационный аттестат выдается на три года и действует
до «15 » июля 2024 г.



016164 - KA1



**ПОЛИС ОБЯЗАТЕЛЬНОГО СТРАХОВАНИЯ ОТВЕТСТВЕННОСТИ ОЦЕНЩИКА
ПРИ ОСУЩЕСТВЛЕНИИ ОЦЕНОЧНОЙ ДЕЯТЕЛЬНОСТИ
№08305/776/0000009/21-01**

Настоящий Полис выдан Страховщиком - АО «АльфаСтрахование» на основании Заявления Страхователя в подтверждение условий Дополнительного соглашения №08305/776/0000009/21-01 к Договору обязательного страхования ответственности оценщика при осуществлении оценочной деятельности №08305/776/0000009/21 (далее Договор страхования), неотъемлемой частью которого он является, действует в соответствии с Договором страхования и «Правилами страхования профессиональной ответственности оценщиков» от 02.11.2015г., которые прилагаются и являются его неотъемлемой частью. Подписывая настоящий Полис, Страхователь подтверждает, что получил эти Правила, ознакомлен с ними и обязуется выполнять.

Страхователь: Наименование: **Соломенникова Татьяна Алексеевна**
Местонахождение: 141196, Московская обл., г. Фрязино, пр-кт Мира, 18а, кв. 21
ИНН 180401952057

Объект страхования:
А) имущественные интересы, связанные с риском ответственности оценщика (Страхователя) по обязательствам, возникающим вследствие причинения ущерба заказчику, заключившему договор на проведение оценки, и (или) третьим лицам (Выгодоприобретателям).
Б) имущественные интересы Страхователя, связанные с риском возникновения непредвиденных судебных и иных расходов Страхователя, в связи с заявленными ему требованиями (исками, претензиями) о возмещении вреда, риск наступления ответственности за причинение которого застрахован по договору страхования.

Страховой случай: с учетом всех положений, определений и исключений, предусмотренных настоящим Договором и Правилами страхования – установленный вступившим в законную силу решением арбитражного суда (признанный Страховщиком) факт причинения ущерба действиями (бездействием) оценщика в результате нарушения требований федеральных стандартов оценки, стандартов и правил оценочной деятельности, установленных саморегулируемой организацией оценщиков, членом которой являлся оценщик на момент причинения ущерба.
Страховым случаем также является возникновение непредвиденных судебных и иных расходов Страхователя, связанных с заявленными ему требованиями (исками, претензиями) о возмещении вреда, риск наступления ответственности за причинение которого застрахован по договору страхования, при условии, что:
- такие расходы предварительно письменно согласованы со Страховщиком;
- такие расходы произведены с целью отклонить требования (иски, претензии) о возмещении вреда или снизить размер возмещения.

Оценочная деятельность: деятельность Страхователя, направленная на установление в отношении объектов оценки рыночной или иной, предусмотренной федеральными стандартами оценки, стоимости.

Страховая сумма: 30 000 000,00 (Тридцать миллионов и 00/100) рублей - по всем страховым случаям, наступившим в течение срока действия Договора страхования.

Лимит ответственности на один страховой случай: 30 000 000,00 (Тридцать миллионов и 00/100) рублей

Территория страхового покрытия: Россия, Грузия, Казахстан, Белоруссия.

Безусловная франшиза не установлена.

Срок действия Договора страхования:

115162, г. Москва, ул. Шаболовка, д. 31, стр. Б

1

8 800 333 0 999, www.alfastrah.ru



Договор страхования вступает в силу с 00 часов 00 минут 05 июня 2021 г. и действует по 24 часа 00 минут 31 декабря 2024 г.
Страхование распространяется на страховые случаи, произошедшие в течение срока действия Договора страхования.
Случай признается страховым при условии, что:

- действие / бездействие оценщика, повлекшие причинение вреда, произошли в течение периода страхования указанного в договоре страхования;
- имеется наличие прямой причинно-следственной связи между действием / бездействием оценщика и вредом, о возмещении которого предъявлена претензия;
- требование о возмещении вреда (иски, претензии), причиненного данным событием, впервые заявлены пострадавшей стороной в течение сроков исковой давности, установленной законодательством Российской Федерации.

Страховщик:
АО «АльфаСтрахование»



/Орлов Д. А./

Страхователь:
Соломенникова Татьяна Алексеевна



/ Соломенникова Т. А./

Место и дата выдачи полиса:
г. Москва
«13» декабря 2021 г.

Полис №08305/776/0000009/21-01



**ЭКСПЕРТНЫЙ
СОВЕТ**

*в интересах
оценщика!*

Ассоциация
«Саморегулируемая организация оценщиков
«ЭКСПЕРТНЫЙ СОВЕТ»

101000, г. Москва, Потаповский пер., д. 16/5, стр. 1
(495) 626-29-50, 8 (800) 200-29-50, www.srosovet.ru, mail@srosovet.ru

**Выписка № 48360
из реестра Ассоциации «Саморегулируемая организация оценщиков
«Экспертный совет»**

Настоящая выписка из реестра Ассоциации «Саморегулируемая организация оценщиков «Экспертный совет» (регистрационный № 0011 в Едином государственном реестре саморегулируемых организаций оценщиков от 28.10.2010 г.) выдана по заявлению

АО "НЭО Центр"

(Ф.И.О. заявителя или полное наименование организации)

о том, что

Соломенникова Татьяна Алексеевна

(Ф.И.О. оценщика)

**является членом Ассоциации «Саморегулируемая организация оценщиков
«Экспертный совет» и включена в реестр оценщиков 12.04.2016 года за
регистрационным номером № 2000**

(сведения о наличии членства в саморегулируемой организации оценщиков)

право осуществления оценочной деятельности не приостановлено

(сведения о приостановлении права осуществления оценочной деятельности)

**Оценщик предоставил квалификационный аттестат в области оценочной деятельности
№024799-1 от 15.07.2021 г. по направлению "Оценка недвижимости".**

(сведения о квалификационном аттестате в области оценочной деятельности с указанием направления оценочной деятельности)

- 1) Оценщик работает в АО "НЭО Центр" (основное место работы) в должности старшего специалиста по оценке активов, имеет общий стаж работы – с 2007 г., стаж работы в оценочной деятельности – с 2007 г. (источник информации – данные Оценщика);
- 2) Документ, подтверждающий получение Оценщиком профессиональных знаний в области оценочной деятельности: диплом ПП-I № 186083 от 31.10.2007 г. выдан ФГОУ ВПО Ижевская ГСХА. Повышение квалификации было пройдено в Московском государственном университете технологий и управления имени К.Г. Разумовского в 2013 г. по программе «Оценочная деятельность», в Московском государственном университете технологий и управления в 2010 г. по программе «Оценочная деятельность» (источник информации – данные

Оценщика);

- 3) За последние два года Оценщик подписал 266 (Двести шестьдесят шесть) отчетов:
- 250 отчетов об оценке "Недвижимость";
 - 16 отчетов об оценке "Земельный участок";
- 4) Жалобы на нарушение Оценщиком требований Федерального закона от 29.07.1998 г. № 135-ФЗ «Об оценочной деятельности в Российской Федерации», других федеральных законов и иных нормативных правовых актов Российской Федерации, федеральных стандартов оценки, стандартов и правил оценочной деятельности, а также правил деловой и профессиональной этики в Ассоциацию поступали;
- 5) Меры дисциплинарного воздействия Ассоциацией не применялись;
- 6) По итогам плановой проверки, проведенной Ассоциацией в 2019 г., нарушений требований законодательства Российской Федерации об оценочной деятельности не выявлено; по итогам плановой проверки, проведенной Ассоциацией в 2021 г., нарушений требований законодательства Российской Федерации об оценочной деятельности не выявлено;
- 7) Факты обращения взыскания на средства компенсационного фонда отсутствуют;
- 8) За 2018 – 2021 гг. на отчеты об оценке, подписанные оценщиком, Ассоциацией **выдавалось 22 (двадцать два) положительных экспертных заключения.**

(иные запрошенные заинтересованным лицом сведения, содержащиеся в реестре членов саморегулируемой организации оценщиков)

Данные сведения предоставлены по состоянию на 13.05.2022 г.

Дата составления выписки 13.05.2022 г.

Специалист отдела реестра



Д.А. Сладкова

ПРИЛОЖЕНИЕ 2

ОСНОВНЫЕ МЕТОДОЛОГИЧЕСКИЕ ПОЛОЖЕНИЯ ОЦЕНКИ

Заказчик:

ООО УК "Альфа-Капитал"
Д.У. Закрытым паевым инвестиционным фондом недвижимости "Азимут"

Исполнитель:

АО "НЭО Центр"

ОСНОВНЫЕ МЕТОДОЛОГИЧЕСКИЕ ПОЛОЖЕНИЯ ОЦЕНКИ

Общие понятия, используемые в процессе оценки

Общие понятия, используемые в процессе оценки

Признанные в мире основные принципы оценки и определения включены в Международные стандарты оценки (МСО).

Виды стоимости — (иногда их называют "стандартами стоимости") характеризуют основополагающие принципы, которые будут лежать в основе стоимости, указанной в отчете⁶⁶.

Недвижимость — земельные участки и любые объекты, которые являются их естественной частью (например, зеленые насаждения, полезные ископаемые) или неразрывно с ними связанные (например, здания, улучшения и любые неотделимые элементы зданий, включая механическое и электрическое оборудование, необходимое для обслуживания зданий), находящиеся на поверхности участков или под ними.

Недвижимое имущество — любые права, имущественные интересы и выгоды, связанные с правом собственности на недвижимость, в том числе любые права, имущественные интересы или выгоды с отрицательным содержанием (т. е., обязанности, обременения или обязательства), относящиеся к оцениваемому имущественному интересу.

Недвижимость специализированного назначения — недвижимость, предназначенная для ведения определенной коммерческой деятельности, стоимость которой отражает ценность именно для этого вида деятельности.

Дата оценки — дата, по состоянию на которую оценщик приводит свое мнение о стоимости. Дата оценки также может подразумевать конкретное время суток, если стоимость данного вида актива может существенно измениться в течение суток.

Дата отчета — дата подписания отчета оценщиком.

Рыночная стоимость — это расчетная денежная сумма, за которую состоялся бы обмен актива или обязательства на дату оценки между заинтересованным покупателем и заинтересованным продавцом в результате коммерческой сделки после проведения надлежащего маркетинга, при которой каждая из сторон действовала бы, будучи хорошо осведомленной, расчетливо и без принуждения⁶⁷.

Инвестиционная стоимость — это стоимость актива для конкретного владельца или потенциального владельца с учетом их индивидуальных инвестиционных или операционных (хозяйственных) целей⁶⁸.

Инвестиционная стоимость — это субъектно-специфический вид стоимости. Несмотря на то что стоимость актива для владельца может быть равна той сумме, которую можно выручить от его продажи другой стороне, в этом виде стоимости отражаются выгоды, получаемые экономическим субъектом от владения активом и, соответственно, не предполагается какого-либо обмена активом. В инвестиционной стоимости отражаются финансовое положение и финансовые цели экономического субъекта, для которого выполняется оценка. Она часто используется для определения эффективности инвестиций⁶⁹.

⁶⁶ П. 10.1 МСО 2020

⁶⁷ П. 30.1 МСО 2020

⁶⁸ П. 60.1, 60.1 МСО 2020

⁶⁹ П. 60.1, 60.2 МСО 2020

Ликвидационная стоимость — это денежная сумма, которая могла бы быть выручена, когда актив или группа активов распродается по частям. В ликвидационной стоимости следует учитывать затраты на проведение предпродажной подготовки активов, а также затраты на деятельность по их реализации. Ликвидационную стоимость можно определять на основании двух различных предпосылок при определении стоимости:

- упорядоченная сделка с обычным маркетинговым периодом;
- вынужденная сделка с сокращенным периодом маркетинга⁷⁰.

Инспекция оцениваемого имущества — посещение или осмотр оцениваемого имущества с целью его изучения и получения информации, необходимой для подготовки профессионального мнения о его стоимости.

Допущение — принятые факты, которые не расходятся с теми или могут соответствовать тем, которые существуют на дату оценки⁷¹, могут быть следствием ограничения объема исследований или запросов, сделанных оценщиком⁷²

Специальное допущение — допущение, предполагающее отличие на дату оценки принятых фактов от фактически существующих⁷³.

Сравнительный (рыночный) подход — при использовании сравнительного подхода показатель стоимости получают путем сравнения актива с идентичными или сопоставимыми (аналогичными) активами, информация о цене которых известна⁷⁴.

Доходный подход — обеспечивает показатель стоимости путем преобразования будущего денежного потока в общую текущую стоимость. При применении доходного подхода стоимость актива определяется на основе стоимости дохода, денежного⁷⁵.

Затратный подход — дает возможность получить показатель стоимости, используя экономический принцип, согласно которому покупатель не заплатит за актив больше той суммы, в которую обойдется получение актива с равной полезностью, будь то посредством его приобретения или постройки — в отсутствие учета усложняющего фактора времени, неудобств, риска или других факторов. Этот подход дает возможность получить показатель стоимости путем расчета текущих затрат замещения или воспроизводства актива и внесения скидки на физический износ и все прочие уместные виды устаревания⁷⁶.

Рыночная арендная плата — это расчетная денежная сумма, за которую состоялась бы сдача в аренду прав на недвижимое имущество на дату оценки между заинтересованным арендодателем и заинтересованным арендатором в коммерческой сделке, заключенной на соответствующих условиях аренды, после проведения надлежащего маркетинга, при совершении которой стороны действовали бы осведомленно, расчетливо и без принуждения⁷⁷.

Анализ наиболее эффективного использования

Наиболее эффективное использование представляет собой такое использование недвижимости, которое максимизирует ее продуктивность (соответствует ее наибольшей стоимости) и которое физически возможно, юридически разрешено (на дату определения стоимости объекта оценки) и финансово оправдано.

⁷⁰ П. 80.1 МСО 2020

⁷¹ П. 200.2 (а) МСО 2020

⁷² П. 200.3 МСО 2020

⁷³ П. 200.4 МСО 2020

⁷⁴ П. 20.1 МСО 2020

⁷⁵ П. 40.1 МСО 2020

⁷⁶ П. 60.1 МСО 2020

⁷⁷ П. 40.1 МСО 2020

Общая площадь — площадь всех помещений. В состав общей площади входят все надземные, цокольные и подвальные помещения, включая галереи, тоннели, площадки, антресоли, ramпы и переходы в другие помещения.

Площадь общего пользования — площадь помещений, предназначенных для общего пользования всеми арендаторами здания.

Полезная (арендопригодная) площадь — площадь помещений, предназначенная исключительно для арендаторов.

Операционные расходы — это расходы, необходимые для обеспечения нормального функционирования объекта недвижимости и воспроизводства действительного валового дохода⁷⁸.

Потенциальный валовой доход (ПВД) — доход, который можно получить от сдачи в аренду недвижимости при 100%-ном ее использовании без учета всех потерь и расходов⁷⁹.

Чистый операционный доход (ЧОД) — действительный валовой доход (ДВД) за вычетом операционных расходов (ОР).

Операционные расходы (ОР) — это расходы, необходимые для обеспечения нормального функционирования объекта недвижимости и воспроизводства действительного валового дохода⁸⁰.

Коэффициент (ставка) капитализации (К) — любой делитель (обычно выражаемый в процентах), который используется для конверсии дохода в капитальную стоимость. Процентная ставка или доходность, по которой капитализируется годовой чистый доход от инвестиции для установления ее капитальной стоимости на заданную дату⁸¹.

Терминальная ставка капитализации (для остаточной стоимости (доходность при реверсии)) — ставка капитализации, используемая для преобразования дохода в показатель предполагаемой стоимости имущества к концу периода владения или в стоимость имущества при перепродаже⁸².

Ставка дисконтирования — ставка отдачи, используемая для преобразования денежной суммы, подлежащей получению или выплате в будущем, в приведенную стоимость. Теоретически она должна отражать альтернативные издержки привлечения капитала, т. е. ставку отдачи, которую капитал может принести, если будет вложен в другие варианты использования с сопоставимым уровнем риска⁸³.

Реверсия — остаточная стоимость актива после прекращения поступления доходов⁸⁴.

Анализ наиболее эффективного использования объекта оценки⁸⁵

Наиболее эффективное использование представляет собой такое использование недвижимости, которое максимизирует ее продуктивность (соответствует ее наибольшей стоимости) и которое физически возможно, юридически разрешено (на дату определения стоимости объекта оценки) и финансово оправдано.

Наиболее эффективное использование объекта недвижимости может соответствовать его фактическому использованию или предполагать иное использование, например ремонт (или реконструкцию) имеющихся на земельном участке объектов капитального строительства.

⁷⁸ Оценка недвижимости / Под ред. А. Г. Грязновой, М. А. Федотовой. — М.: Финансы и статистика, 2007. С. 124.

⁷⁹ Оценка недвижимости / Под ред. А. Г. Грязновой, М. А. Федотовой. — М.: Финансы и статистика, 2007. С. 121.

⁸⁰ Оценка недвижимости / Под ред. А. Г. Грязновой, М. А. Федотовой. — М.: Финансы и статистика, 2007. С. 124.

⁸¹ <http://www.interstoimost.ru/ocenka/glossary/c.html>

⁸² <http://www.interstoimost.ru/ocenka/glossary/t.html>

⁸³ <http://www.interstoimost.ru/ocenka/glossary/c.html>

⁸⁴ <http://www.ocenchik.ru/vocabulary/s?id=321>

⁸⁵ Раздел составлен на основании Федерального стандарта оценки "Оценка недвижимости" (ФСО №97), раздел VI п. 12-21.

Анализ наиболее эффективного использования позволяет выявить наиболее прибыльное использование объекта недвижимости, на который ориентируются участники рынка (покупатели и продавцы) при формировании цены сделки. При определении рыночной стоимости оценщик руководствуется результатами этого анализа для выбора подходов и методов оценки объекта оценки и выбора сопоставимых объектов недвижимости при применении каждого подхода.

Анализ наиболее эффективного использования объекта оценки проводится, как правило, по объемно-планировочным и конструктивным решениям:

1. Для объектов оценки, включающих в себя земельный участок и объекты капитального строительства, наиболее эффективное использование определяется с учетом имеющихся объектов капитального строительства. При этом такой анализ выполняется путем проведения необходимых для этого вычислений либо без них, если представлены обоснования, не требующие расчетов.
2. Анализ наиболее эффективного использования частей объекта недвижимости, например встроенных жилых и нежилых помещений, проводится с учетом фактического использования других частей этого объекта. Наиболее эффективное использование объекта недвижимости, оцениваемого в отдельности, может отличаться от его наиболее эффективного использования в составе оцениваемого комплекса объектов недвижимости.
3. Анализ наиболее эффективного использования части реконструируемого или подлежащего реконструкции объекта недвижимости проводится с учетом наиболее эффективного использования всего реконструируемого объекта недвижимости.
4. Анализ наиболее эффективного использования объекта недвижимости для сдачи в аренду выполняется с учетом условий использования этого объекта, устанавливаемых договором аренды или проектом такого договора.
5. Рыночная стоимость земельного участка, застроенного объектами капитального строительства, или объектов капитального строительства для внесения этой стоимости в государственный кадастр недвижимости оценивается исходя из вида фактического использования оцениваемого объекта. При этом застроенный земельный участок оценивается как незастроенный, предназначенный для использования в соответствии с видом его фактического использования.

При определении вариантов наиболее эффективного использования объекта недвижимости выделяются четыре основных критерия анализа.

Юридическая правомочность, допустимость с точки зрения действующего законодательства — характер предполагаемого использования не противоречит законодательству, ограничивающему действия собственника участка, и положениям зонирования.

Физическая возможность (осуществимость) — возможность возведения зданий с целью их наиболее эффективного использования на рассматриваемом земельном участке.

Финансовая целесообразность (выгодность) — рассмотрение тех разрешенных законом и физически осуществимых вариантов использования, которые будут приносить чистый доход собственнику.

Максимальная продуктивность (эффективность) — кроме получения чистого дохода, наиболее эффективное использование подразумевает максимально возможное увеличение чистого дохода собственника от эксплуатации либо достижение максимальной стоимости самого объекта.

Анализ наиболее эффективного использования объекта недвижимости, как правило, проводится в два этапа:

I этап — анализ наиболее эффективного использования участка земли как условно свободного (незастроенного);

II этап — анализ наиболее эффективного использования этого же участка, но с существующими улучшениями.

Основные положения и терминология международных стандартов финансовой отчетности

В настоящее время в Российской Федерации документы международных стандартов финансовой отчетности (МСФО) состоят из:

- Международных стандартов финансовой отчетности (IFRS);
- Международных стандартов финансовой отчетности (IAS);
- разъяснений, подготовленных Комитетом по разъяснениям международной финансовой отчетности (КРМФО) или ранее действовавшим Постоянным комитетом по разъяснениям (ПКР).

Основными документами, регламентирующими определение стоимости основных средств для целей МСФО, являются:

- IFRS 1 "Первое применение международных стандартов финансовой отчетности";
- IAS 16 "Основные средства";
- IFRS 16 "Аренда";
- IAS 36 "Обесценение активов";
- IAS 40 "Инвестиционное имущество";
- MCO 101 "Составление задания на оценку";
- MCO 102 "Проведение оценочных исследований и соблюдение требований";
- MCO 103 "Составление отчетов";
- MCO 104 "База оценки";
- MCO 105 "Подходы и методы к оценке";
- MCO 400 "Права на недвижимое имущество";
- MCO 500 "Финансовые инструменты".

Первой финансовой отчетностью предприятия по МСФО (IFRS) является первая годовая финансовая отчетность, в которой предприятие принимает Международные стандарты финансовой отчетности (IFRS), четко и безоговорочно заявляя в такой финансовой отчетности об ее соответствии МСФО (IFRS)⁸⁶.

Организация может принять решение об определении стоимости объекта основных средств по **справедливой стоимости** на момент перехода на МСФО и использовании этой справедливой стоимости в качестве его исходной стоимости на данный момент.

- Предприятие, впервые применяющее МСФО (IFRS), может выбрать использование переоцененной, согласно предыдущему ОПБУ, стоимости объекта основных средств на дату (или ранее) перехода на МСФО (IFRS) в качестве условной первоначальной стоимости на дату переоценки, если на дату переоценки переоцененная стоимость была в целом сопоставимой:
- со справедливой стоимостью;
- с себестоимостью или амортизированной стоимостью согласно МСФО (IFRS), скорректированной для отражения, например, изменений в общем или специальном индексе цен⁸⁷.

Международные стандарты бухгалтерского учета (IAS) — это правила ведения бухгалтерского учета и подготовки финансовой отчетности, определяемые Комитетом по Международным стандартам финансовой отчетности.

⁸⁶ IFRS 1, п. 3.

⁸⁷ IFRS 1, "Освобождения от других МСФО" (IFRS), Приложение D, п. D6.

Актив — это ресурс, который контролируется организацией в результате прошлых событий и от которого предприятие ожидает получить будущие экономические выгоды⁸⁸.

Основные средства⁸⁹ представляют собой материальные активы, которые:

- предназначены для использования в процессе производства или поставки товаров и предоставления услуг, при сдаче в аренду или в административных целях;
- предполагается использовать в течение более чем 1 периода.

Первоначальной стоимостью основных средств, приобретенных за плату (как новых, так и бывших в эксплуатации), признается сумма фактических затрат организации на приобретение, сооружение и изготовление, за исключением налога на добавленную стоимость и иных возмещаемых налогов (кроме случаев, предусмотренных законодательством Российской Федерации).

Фактическими затратами на приобретение, сооружение и изготовление основных средств являются:

- суммы, уплачиваемые в соответствии с договором поставщику (продавцу);
- суммы, уплачиваемые за осуществление работ по договору строительного подряда и иным договорам;
- суммы, уплачиваемые за информационные и консультационные услуги⁹⁰.

Балансовая стоимость⁹¹ — сумма, в которой признается актив после вычета любой накопленной амортизации и накопленного убытка от обесценения.

Остаточная стоимость⁹² — расчетная сумма, которую организация получила бы на текущий момент от выбытия актива после вычета предполагаемых затрат на выбытие, если бы актив уже достиг конца срока полезного использования и состояния, характерного для конца срока полезного использования.

Срок полезного использования — это:

- период времени, на протяжении которого, как ожидается, актив будет иметься в наличии для использования предприятием;
- количество единиц продукции или аналогичных единиц, которые предприятие ожидает получить от использования актива⁹³.

Инвестиционное имущество⁹⁴ — недвижимость (земля или здание, либо часть здания, либо и то и другое), находящаяся во владении (собственника или арендатора по договору финансовой аренды) с целью получения арендных платежей или прироста стоимости капитала, или того и другого, но:

- не для использования в производстве или поставке товаров, оказании услуг, в административных целях; а также
- не для продажи в ходе обычной хозяйственной деятельности.

⁸⁸ IAS 38, п. 8.

⁸⁹ IAS 16 "Основные средства", п. 6.

⁹⁰ Приказ Минфина РФ от 13.10.2003 г. №91н (ред. от 24.12.2010 г.) "Об утверждении Методических указаний по бухгалтерскому учету основных средств".

⁹¹ IAS 16 "Основные средства", п. 6.

⁹² IAS 16 "Основные средства", п. 6.

⁹³ IAS 16 "Основные средства", п. 6.

⁹⁴ IAS 40 "Инвестиционное имущество", п. 5.

Недвижимость, занимаемая владельцем, – недвижимость, находящаяся во владении (собственника или арендатора по договору финансовой аренды), предназначенная для использования в производстве или поставке товаров, оказании услуг или в административных целях⁹⁵.

Существенный: пропуски или искажения статей считаются существенными, если по отдельности или в совокупности они могли бы повлиять на экономические решения пользователей, принимаемые на основании финансовой отчетности. Существенность зависит от размера и характера пропущенной информации или искажений, оцениваемых в рамках сопутствующих обстоятельств. Размер или характер статьи или их сочетание могут быть определяющими факторами⁹⁶.

Базы оценки (иногда называемые стандартами стоимости) описывают фундаментальные предпосылки, на которых будет основываться отчетная стоимость. Крайне важно, чтобы база (или базы) оценки соответствовали условиям и целям задания на оценку, т.к. база оценки может оказывать влияние или диктовать оценщику выбор методов, исходных данных и допущений, а также окончательное мнение о стоимости⁹⁷.

Рыночная стоимость представляет собой расчетную денежную сумму, за которую состоялся бы обмен актива или обязательства на дату оценки между заинтересованным покупателем и заинтересованным продавцом в результате коммерческой сделки после проведения надлежащего маркетинга, при которой каждая из сторон действовала бы будучи хорошо осведомленной, расчетливо и без принуждения⁹⁸.

Справедливая стоимость представляет собой расчетную цену при передаче активов или обязательств между конкретными осведомленными и заинтересованными сторонами, отражающую соответствующие интересы каждой из сторон.⁹⁹

Справедливая стоимость предполагает определение цены, которая бы оказалась справедливой для двух конкретных сторон сделки, с учетом соответствующих преимуществ или негативных последствий, которые каждая из сторон получит от сделки. Напротив, рыночная стоимость требует, чтобы при ее определении во внимание не принимались какие бы то ни было преимущества, которые не будут доступными для участников рынка в целом.¹⁰⁰

Справедливая стоимость представляет собой более широкое понятие, чем рыночная стоимость. Хотя во многих случаях цена, которая является справедливой между двумя сторонами, будет равно той цене, которую можно получить на рынке, могут возникнуть ситуации, когда определение справедливой стоимости потребует учета вопросов, которые не должны приниматься во внимание при оценке рыночной стоимости, напр., учет элементов синергетической стоимости, возникающих при объединении прав.¹⁰¹

Таким образом, из вышеуказанного следует, что Исполнитель, определяя рыночную стоимость актива, тем самым определяет его справедливую стоимость, т. к. на активном рынке рыночная цена за объект в полной мере соответствует сумме, на которой можно обменять актив или урегулировать обязательство при совершении сделки между хорошо осведомленными, желающими совершить такую сделку и независимыми друг от друга сторонами.

⁹⁵ IAS 40 "Инвестиционное имущество", п. 5.

⁹⁶ IAS 1, п. 7.

⁹⁷ П. 10.1 МСО 2017

⁹⁸ П. 30.1 МСО 2017

⁹⁹ П. 50.1 МСО 2017

¹⁰⁰ П. 50.2 МСО 2017

¹⁰¹ П. 50.3 МСО 2017

Классификация основных средств

Для каждого класса основных средств требуются отдельные раскрытия данных. IAS 16 "Основные средства" (п. 73) требует, чтобы финансовые отчеты раскрывали для каждого класса базу измерения, используемую для определения валовой учетной суммы, используемый метод амортизации и примененные сроки полезного использования либо норму амортизации.

Класс основных средств — это группа основных средств, сходных с точки зрения своей природы и характера использования в деятельности предприятия. Ниже представлены примеры отдельных классов основных средств:

- земельные участки;
- земельные участки и здания;
- машины и оборудование;
- водные суда;
- воздушные суда;
- автотранспортные средства;
- мебель и встраиваемые элементы инженерного оборудования;
- офисное оборудование¹⁰².

Земельные участки и здания представляют собой отдельные активы, отдельно отражаемые в учете. Срок службы зданий ограничен, поэтому они являются амортизируемыми активами. Увеличение стоимости земельного участка, на котором стоит здание, не влияет на определение амортизируемой стоимости этого здания.

Если выполняется переоценка отдельного объекта основных средств, то переоценке подлежат и все прочие активы, относящиеся к тому же классу основных средств, что и данный актив¹⁰³.

Таким образом, задачей Исполнителя в процессе анализа совместно с менеджментом предприятия является определение соответствующих классов активов, имеющих на предприятии, и отнесение каждой единицы основных средств к соответствующему классу.

Таким образом, в Отчете об определении стоимости основных средств в соответствии с МСФО должно найти отражение деление активов на классы, а также распределение активов на соответствующие группы.

Аренда

Аренда земельных участков и зданий классифицируется как операционная или финансовая таким же образом, как и аренда других активов.

Классификация аренды, принятая в стандарте IAS 17, основывается на распределении рисков и выгод, связанных с владением активом, являющимся предметом аренды, между арендодателем и арендатором. Риски включают возможность возникновения убытков в связи с простоями или технологическим устареванием или колебания доходности в связи с изменением экономических условий. Выгоды связаны с ожиданием прибыли от операций на протяжении срока экономической службы актива и доходов от повышения стоимости или реализации остаточной стоимости.

Финансовая аренда – аренда, предусматривающая передачу практически всех рисков и выгод, связанных с владением активом. Право собственности в конечном итоге может как передаваться, так и не передаваться¹⁰⁴.

¹⁰² IAS 16 "Основные средства", п. 37.

¹⁰³ IAS 16 "Основные средства", п. 36.

¹⁰⁴ Международный стандарт финансовой отчетности (IAS) 17 "Аренда", п. 4

Операционная аренда – аренда, отличная от финансовой аренды¹⁰⁵.

Ниже представлены примеры обстоятельств, которые по отдельности или в совокупности обычно приводят к классификации аренды как финансовой¹⁰⁶:

- договор аренды предусматривает передачу права собственности на актив арендатору в конце срока аренды;
- арендатор имеет право на покупку актива по цене, которая, как ожидается, будет настолько ниже справедливой стоимости на дату реализации этого права, что на дату начала арендных отношений можно обоснованно ожидать реализации этого права;
- срок аренды распространяется на значительную часть срока экономической службы актива даже при отсутствии передачи права собственности;
- на дату начала арендных отношений приведенная стоимость минимальных арендных платежей практически равна справедливой стоимости актива, являющегося предметом аренды;
- сданные в аренду активы имеют такой специализированный характер, что только арендатор может использовать их без значительной модификации.

Ниже представлены другие факторы, которые по отдельности или в совокупности также могут привести к классификации аренды как финансовой¹⁰⁷:

- если у арендатора есть право на досрочное расторжение договора аренды, убытки арендодателя, связанные с расторжением договора, относятся на арендатора;
- прочие доходы или убытки от колебаний справедливой оценки остаточной стоимости начисляются арендатору (например, в форме скидки с арендной платы, равной большей части выручки от продажи в конце срока аренды); и
- арендатор имеет возможность продлить аренду еще на один срок при уровне арендной платы значительно ниже рыночного.

Примеры и признаки, приведенные выше, не всегда носят неоспоримый характер. Если прочие факторы явно свидетельствуют об отсутствии передачи практически всех рисков и выгод, связанных с владением активом, аренда классифицируется как операционная аренда. Например, это может произойти, если актив передается в собственность в конце срока аренды в обмен на нефиксированный платеж, равный справедливой стоимости актива на тот момент времени, или если предусмотрена условная арендная плата, в результате чего арендатору не передаются практически все такие риски и выгоды.

Классификация аренды производится на дату начала арендных отношений. Если в любой момент времени арендатор и арендодатель договариваются об изменениях в условиях договора аренды иначе, нежели путем заключения нового договора аренды, таким образом, что новые условия привели бы к иной классификации аренды в соответствии с критериями, изложенными в пунктах 7–12 IAS 17 "Аренда", если бы измененные условия действовали на дату начала арендных отношений, то пересмотренный договор рассматривается как новый договор на протяжении всего срока его действия. Тем не менее, изменения в расчетных оценках (например, изменения в расчетной оценке срока экономической службы или остаточной стоимости имущества, являющегося предметом аренды) или изменения в обстоятельствах (например, неисполнение арендатором своих обязательств) не приводят к необходимости новой классификации аренды в целях учета.

Если аренда включает земельные участки и здания, как элементы арендуемого актива, предприятие оценивает классификацию каждого элемента в качестве финансовой или операционной аренды отдельно в соответствии с пунктами 7-13 стандарта IAS 17 "Аренда". При определении того, является

¹⁰⁵ Международный стандарт финансовой отчетности (IAS) 17 "Аренда", п. 4

¹⁰⁶ Международный стандарт финансовой отчетности (IAS) 17 "Аренда", п. 10

¹⁰⁷ Международный стандарт финансовой отчетности (IAS) 17 "Аренда", п. 11

ли элемент аренды "земля" элементом финансовой или операционной аренды важно учитывать то, что земельные участки обычно имеют неограниченный срок экономической службы.

Инвестиционное имущество

Инвестиционное имущество предназначено для получения арендной платы или прироста стоимости капитала, или того и другого. Следовательно, инвестиционное имущество генерирует потоки денежных средств в значительной степени независимо от других активов, которыми владеет предприятие. Это отличает инвестиционное имущество от недвижимости, занимаемой владельцем. Производство или поставка товаров или услуг (или использование имущества в административных целях) генерируют денежные потоки, которые относятся не только к недвижимости, но и к другим активам, используемым в процессе производства или поставки. МСФО (IAS) 16 "Основные средства" применяется для отражения недвижимости, занимаемой владельцем.

Ниже приведены примеры инвестиционного имущества¹⁰⁸:

- земля, предназначенная для получения прироста стоимости капитала в долгосрочной перспективе, а не для продажи в краткосрочной перспективе в ходе обычной хозяйственной деятельности;
- земля, дальнейшее предназначение которой в настоящее время пока не определено. (В случае, если предприятие не определило, будет ли оно использовать землю в качестве недвижимости, занимаемой владельцем, или для продажи в краткосрочной перспективе в ходе обычной хозяйственной деятельности, то считается, что земля предназначена для получения прироста стоимости капитала);
- здание, принадлежащее предприятию (или находящееся во владении предприятия по договору финансовой аренды) и предоставленное в аренду по одному или нескольким договорам операционной аренды;
- здание, не занятое в настоящее время, но предназначенное для сдачи в аренду по одному или нескольким договорам операционной аренды;
- недвижимость, строящаяся или реконструируемая для будущего использования в качестве инвестиционного имущества.

Далее приведены примеры статей, не являющихся инвестиционным имуществом, поэтому находящихся вне сферы применения настоящего стандарта¹⁰⁹:

- недвижимость, предназначенная для продажи в ходе обычной хозяйственной деятельности или находящаяся в процессе строительства или реконструкции с целью такой продажи (см. МСФО (IAS) 2 "Запасы"); например, недвижимость, приобретенная исключительно для последующей продажи в краткосрочной перспективе или для реконструкции и перепродажи;
- недвижимость, строящаяся или реконструируемая по поручению третьих лиц (см. МСФО (IAS) 11 "Договоры на строительство");
- недвижимость, занимаемая владельцем (см. МСФО (IAS) 16), в том числе (помимо прочего) недвижимость, предназначенная для дальнейшего использования в качестве недвижимости, занимаемой владельцем; недвижимость, предназначенная для будущей реконструкции и последующего использования в качестве недвижимости, занимаемой владельцем;
- недвижимость, занимаемая сотрудниками предприятия (независимо от того, платят ли сотрудники арендную плату по рыночным ставкам или нет), а также недвижимость, занимаемая владельцем и предназначенная для выбытия;
- недвижимость, сданная в аренду другому предприятию по договору финансовой аренды.

В отдельных случаях часть объекта недвижимости может использоваться для получения арендной платы или прироста стоимости капитала, а другая часть – для производства или поставки товаров,

¹⁰⁸ IAS 40 "Инвестиционное имущество", п. 8.

¹⁰⁹ IAS 40 "Инвестиционное имущество", п. 9.

оказания услуг или в административных целях. Если такие части объекта могут быть проданы независимо друг от друга (или независимо друг от друга сданы в финансовую аренду), то предприятие учитывает эти части объекта по отдельности. Если же части объекта нельзя продать по отдельности, то объект классифицируется в качестве инвестиционного имущества только тогда, когда лишь незначительная часть этого объекта предназначена для использования в производстве или поставке товаров, оказании услуг или в административных целях¹¹⁰.

Инвестиционное имущество следует признавать как актив тогда и только тогда:

- когда существует вероятность поступления в предприятие будущих экономических выгод, связанных с инвестиционным имуществом;
- можно надежно оценить стоимость инвестиционного имущества.

Методология определения срока полезной службы имущества

В рамках Отчета об определении справедливой стоимости основных средств в соответствии с МСФО Исполнитель может определять срок полезной службы актива.

Срок полезного использования актива определяется с точки зрения предполагаемой полезности актива для предприятия. Политика предприятия по управлению активами может предусматривать выбытие активов по истечении определенного времени или после потребления определенной доли будущих экономических выгод, заключенных в активе. Таким образом, срок полезного использования актива может оказаться короче, чем срок его экономической службы. Расчетная оценка срока полезного использования актива проводится с применением профессионального суждения, основанного на опыте работы предприятия с аналогичными активами¹¹¹.

Срок полезного использования — это:

- период времени, на протяжении которого, как ожидается, актив будет иметься в наличии для использования предприятием;
- количество единиц продукции или аналогичных единиц, которые предприятие ожидает получить от использования актива¹¹².

Будущие экономические выгоды, заключенные в активе, потребляются главным образом через его использование. К уменьшению экономических выгод, которые могли бы быть получены от данного актива, могут привести такие факторы, как моральное или коммерческое устаревание и физический износ. Соответственно, при определении срока полезной службы актива должны учитываться следующие факторы:

- предполагаемое использование актива (оценивается по расчетной мощности или физической производительности актива);
- предполагаемый физический износ, зависящий от производственных факторов, таких как количество смен, использующих данный актив, программа ремонта и обслуживания, а также условия хранения и обслуживания актива в период простоя;
- моральное или коммерческое устаревание в результате изменений или усовершенствования производственного процесса, или изменений объема спроса на рынке на продукцию или услуги, производимые или предоставляемые с использованием актива;
- юридические или аналогичные ограничения на использование актива, такие как сроки аренды.

Таким образом, в Отчете об определении справедливой стоимости основных средств в соответствии с МСО должны найти отражение результаты определения срока полезной службы каждого актива. Результаты определения показателя срока полезной службы анализируемых основных средств представлены в разделе 3.6 настоящего Отчета.

¹¹⁰ IAS 40 "Инвестиционное имущество", п. 10.

¹¹¹ IAS 40 "Инвестиционное имущество", п. 10.

¹¹² IAS 16 "Основные средства", п. 6.

Методология определения справедливой и рыночной стоимости основных средств

При определении рыночной стоимости¹¹³ объекта оценки определяется наиболее вероятная цена, по которой данный объект оценки может быть отчужден на дату оценки на открытом рынке в условиях конкуренции, когда стороны сделки действуют разумно, располагая всей необходимой информацией, а на величине цены сделки не отражаются какие-либо чрезвычайные обстоятельства, т. е. когда:

- одна из сторон сделки не обязана отчуждать объект оценки, а другая сторона не обязана принимать исполнение;
- стороны сделки хорошо осведомлены о предмете сделки и действуют в своих интересах;
- объект оценки представлен на открытом рынке в форме публичной оферты, типичной для аналогичных объектов оценки;
- цена сделки представляет собой разумное вознаграждение за объект оценки и принуждения к совершению сделки в отношении сторон сделки с чьей-либо стороны не было;
- платеж за объект оценки выражен в денежной форме.

"Справедливая стоимость" — это цена, которая могла бы быть получена при продаже актива или уплачена при обязательстве в упорядоченной сделке между участниками рынка на дату измерения¹¹⁴.

Справедливая стоимость — это рыночная оценка, а не оценка, формируемая с учетом специфики предприятия. По некоторым активам и обязательствам могут существовать наблюдаемые рыночные операции или рыночная информация. По другим активам и обязательствам наблюдаемые рыночные операции или рыночная информация могут отсутствовать. Однако цель оценки справедливой стоимости в обоих случаях одна и та же — определить цену, по которой проводилась бы операция, осуществляемая на организованном рынке, по продаже актива или передаче обязательства между участниками рынка на дату оценки в текущих рыночных условиях (т. е. выходная цена на дату оценки с точки зрения участника рынка, который удерживает актив или имеет обязательство)¹¹⁵.

Если цена на идентичный актив или обязательство не наблюдается на рынке, предприятие оценивает справедливую стоимость, используя другой метод оценки, который обеспечивает максимальное использование уместных наблюдаемых исходных данных и минимальное использование ненаблюдаемых исходных данных. Поскольку справедливая стоимость является рыночной оценкой, она определяется с использованием таких допущений, которые участники рынка использовали бы при определении стоимости актива или обязательства, включая допущения о риске. Следовательно, намерение предприятия удержать актив или урегулировать, или иным образом выполнить обязательство не является уместным фактором при оценке справедливой стоимости¹¹⁶.

Оценка справедливой стоимости осуществляется для конкретного актива или обязательства. Следовательно, при оценке справедливой стоимости предприятие должно учитывать характеристики актива или обязательства таким образом, как если бы участники рынка учитывали данные характеристики при определении цены актива или обязательства на дату оценки. Такие характеристики включают, например:

- состояние и местонахождение актива;
- ограничения на продажу или использование актива при наличии таковых¹¹⁷.

¹¹³ Фонд МСФО.

¹¹⁴ Фонд МСФО.

¹¹⁵ IFRS 13, п. 2.

¹¹⁶ IFRS 13, п. 3.

¹¹⁷ IFRS 13, п. 11.

Оценка справедливой стоимости предполагает обмен актива или обязательства при проведении между участниками рынка операции на добровольной основе по продаже актива или передаче обязательства на дату оценки в текущих рыночных условиях¹¹⁸.

Оценка справедливой стоимости предполагает проведение операции по продаже актива или передаче обязательства:

- на рынке, который является основным для данного актива или обязательства;
- при отсутствии основного рынка на рынке, наиболее выгодном для данного актива или обязательства¹¹⁹.

При оценке справедливой стоимости нефинансового актива учитывается способность участника рынка генерировать экономические выгоды посредством наилучшего и наиболее эффективного использования актива или посредством его продажи другому участнику рынка, который использовал бы данный актив наилучшим и наиболее эффективным образом¹²⁰.

При оценке справедливой стоимости нефинансового актива принимается допущение о том, что актив продается согласно с единицей учета, предусмотренной в других МСФО (которой может являться отдельный актив). Так обстоит дело даже в том случае, когда при такой оценке справедливой стоимости принимается допущение о том, что наилучшее и наиболее эффективное использование актива заключается в его использовании в комбинации с другими активами или с другими активами и обязательствами, потому что оценка справедливой стоимости предполагает, что участник рынка уже имеет дополнительные активы и связанные с ними обязательства¹²¹.

В таких случаях предприятие должно оценивать справедливую стоимость обязательства или долевого инструмента следующим образом:

- используя котировку на активном рынке цену на идентичную единицу, удерживаемую другой стороной как актив, при наличии такой цены;
- при отсутствии такой цены — используя другие наблюдаемые исходные данные, такие как цена, котировка на рынке, который не является активным для идентичной единицы, удерживаемой другой стороной как актив;
- при отсутствии вышеописанных наблюдаемых цен — используя другой метод оценки, такой как:
- доходный подход (например, метод оценки по приведенной стоимости, при котором учитываются будущие потоки денежных средств, которые участник рынка ожидал бы получить от обязательства или долевого инструмента, который он удерживает как актив);
- рыночный подход (например, используя котировку на аналогичные обязательства или долевого инструменты, удерживаемые другими сторонами как активы).¹²²

¹¹⁸ IFRS 13, п. 15.

¹¹⁹ IFRS 13, п. 16.

¹²⁰ IFRS 13, п. 27.

¹²¹ IFRS 13, п. 32.

¹²² IFRS 13, п. 38.

Следует отметить, что классификация актива как специализированного не должна автоматически приводить к заключению о том, что следует принять оценку на основе АЗЗ. Даже если актив оказывается специализированным, в некоторых случаях есть возможность провести оценку специализированного имущества, используя подход на основе рыночных сравнений или подход на основе капитализации дохода¹²³.

Таким образом, для определения справедливой стоимости основных средств применяются три фундаментальных подхода:

- затратный подход (метод);
- сравнительный подход;
- доходный подход.

Применимость тех или иных методов и процедур установления справедливой стоимости определяется исходя из способа, каким имущество обычно продается на рынке.

Большинство стандартов финансовой отчетности предусматривает, что финансовая отчетность составляется в предположении о продолжающем действовать предприятии, за исключением случаев, когда руководство предприятия намеревается ликвидировать организацию или прекратить бизнес, или не имеет никакой реальной альтернативы тому, чтобы так поступить. За исключением случаев оценки финансовых инструментов, обычно целесообразно включать в отчет допущение, что актив (или активы) по-прежнему будет использоваться в составе бизнеса, частью которого он является. Такое допущение не применяется в случаях, когда ясны намерения ликвидировать организацию или продать определенный актив либо предусматриваются требования рассмотреть сумму, которая могла бы быть получена от отчуждения актива или вывода его из эксплуатации.

Оценку, подготавливаемую для ее включения в финансовую отчетность, обычно неприемлемо проводить на основе специальных допущений.

Этапы проведения оценки

В соответствии с Федеральными стандартами оценки (ФСО) проведение оценки включает в себя следующие этапы:

- заключение договора на проведение оценки, включая задание на оценку;
- сбор и анализ информации, необходимой для проведения оценки;
- применение подходов к оценке, включая выбор методов оценки и осуществление необходимых расчетов;
- согласование (обобщение) результатов применения подходов к оценке и определение итоговой величины стоимости объекта оценки;
- составление отчета об оценке.

На этапе сбора, обработки и анализа информации, необходимой для оценки, следует собрать и проанализировать техническую, рыночную, юридическую, бухгалтерскую, финансовую и другую информацию, необходимую и достаточную для получения обоснованного мнения относительно рыночной стоимости объекта оценки.

Исполнитель осуществляет необходимые расчеты того или иного вида стоимости объекта оценки с учетом полученных количественных и качественных характеристик объекта оценки, результатов анализа рынка, к которому относится объект оценки, а также обстоятельств, уменьшающих вероятность получения доходов от объекта оценки в будущем (рисков), и другой информации.

¹²³ МР 8 "Затратный подход для финансовой отчетности (АЗЗ)", стр. 261.

СРАВНИТЕЛЬНЫЙ ПОДХОД

Сравнительный подход — совокупность методов оценки, основанных на получении стоимости объекта оценки путем сравнения оцениваемого объекта с объектами-аналогами¹²⁴. Объектом-аналогом объекта оценки для целей оценки признается объект, сходный с объектом оценки по основным экономическим, материальным, техническим и другим характеристикам, определяющим его стоимость¹²⁵.

Сравнительный подход рекомендуется применять, когда доступна достоверная и достаточная для анализа информация о ценах и характеристиках объектов-аналогов. При этом могут применяться как цены совершенных сделок, так и цены предложений¹²⁶.

В рамках сравнительного подхода применяются различные методы, основанные как на прямом сопоставлении оцениваемого объекта и объектов-аналогов, так и методы, основанные на анализе статистических данных и информации о рынке объекта оценки.¹²⁷

При применении сравнительного подхода к оценке недвижимости оценщик необходимо учитывать следующие положения¹²⁸:

- сравнительный подход применяется для оценки недвижимости, когда можно подобрать достаточное для оценки количество объектов-аналогов с известными ценами сделок и (или) предложений;
- в качестве объектов-аналогов используются объекты недвижимости, которые относятся к одному с оцениваемым объектом сегменту рынка и сопоставимы с ним по ценообразующим факторам. При этом для всех объектов недвижимости, включая оцениваемый, ценообразование по каждому из указанных факторов должно быть единообразным;
- при проведении оценки должны быть описаны объем доступных оценщику рыночных данных об объектах-аналогах и правила их отбора для проведения расчетов. Использование в расчетах лишь части доступных оценщику объектов-аналогов должно быть обосновано в отчете об оценке;
- для выполнения расчетов используются типичные для аналогичного объекта сложившиеся на рынке оцениваемого объекта удельные показатели стоимости (единицы сравнения), в частности цена или арендная плата за единицу площади или единицу объема;
- в зависимости от имеющейся на рынке исходной информации в процессе оценки недвижимости могут использоваться качественные методы оценки (относительный сравнительный анализ, метод экспертных оценок и другие методы), количественные методы оценки (метод регрессионного анализа, метод количественных корректировок и другие методы), а также их сочетания.
- При применении качественных методов оценка недвижимости выполняется путем изучения взаимосвязей, выявляемых на основе анализа цен сделок и (или) предложений с объектами-аналогами или соответствующей информации, полученной от экспертов, и использования этих взаимосвязей для проведения оценки в соответствии с технологией выбранного для оценки метода.

При применении метода корректировок каждый объект-аналог сравнивается с объектом оценки по ценообразующим факторам (элементам сравнения), выявляются различия объектов по этим факторам и цена объекта-аналога или ее удельный показатель корректируется по выявленным различиям с целью дальнейшего определения стоимости объекта оценки. При этом корректировка

¹²⁴ Федеральный стандарт оценки "Общие понятия оценки, подходы и требования к проведению оценки" (ФСО №1), п. 12.

¹²⁵ Федеральный стандарт оценки "Общие понятия оценки, подходы и требования к проведению оценки" (ФСО №1), п. 10.

¹²⁶ Федеральный стандарт оценки "Общие понятия оценки, подходы и требования к проведению оценки" (ФСО №1), п. 13.

¹²⁷ Федеральный стандарт оценки "Общие понятия оценки, подходы и требования к проведению оценки" (ФСО №1), п. 14.

¹²⁸ Федеральный стандарт оценки "Оценка недвижимости" (ФСО №7), п. 22.

по каждому элементу сравнения основывается на принципе вклада этого элемента в стоимость объекта.

При применении методов регрессионного анализа оценщик, используя данные сегмента рынка оцениваемого объекта, конструирует модель ценообразования, соответствующую рынку этого объекта, по которой определяет расчетное значение искомой стоимости:

- для сравнения объекта оценки с другими объектами недвижимости, с которыми были совершены сделки или которые представлены на рынке для их совершения, обычно используются следующие элементы сравнения:
 - передаваемые имущественные права, ограничения (обременения) этих прав;
 - условия финансирования состоявшейся или предполагаемой сделки (вид оплаты, условия кредитования, иные условия);
 - условия продажи (нетипичные для рынка условия, сделка между аффилированными лицами, иные условия);
 - условия рынка (изменения цен за период между датами сделки и оценки, скидки к ценам предложений, иные условия);
 - вид использования и (или) зонирование;
 - местоположение объекта;
 - физические характеристики объекта, в том числе свойства земельного участка, состояние объектов капитального строительства, соотношение площади земельного участка и площади его застройки, иные характеристики;
 - экономические характеристики (уровень операционных расходов, условия аренды, состав арендаторов, иные характеристики);
 - наличие движимого имущества, не связанного с недвижимостью;
 - другие характеристики (элементы), влияющие на стоимость;
- помимо стоимости, сравнительный подход может использоваться для определения других расчетных показателей, например арендных ставок, износа и устареваний, ставок капитализации и дисконтирования.

В рамках сравнительного подхода для оценки недвижимого имущества могут использоваться следующие методы¹²⁹:

- метод прямого сравнительного анализа продаж;
- метод валового рентного мультипликатора;
- метод общего коэффициента капитализации.

Метод прямого сравнительного анализа продаж предполагает последовательное внесение в цены отобранных аналогичных объектов недвижимости корректировок, обусловленных различиями в экономических и физических параметрах, влияющих на цену¹³⁰.

Метод валового рентного мультипликатора основывается на том, что величина дохода, приносимого недвижимостью, является ценообразующим фактором, и анализ соотношения цены и дохода по аналогичным объектам дает основание для использования усредненных результатов этого анализа при оценке конкретного объекта недвижимости.

Метод общего коэффициента капитализации. Общая ставка капитализации применяется к чистому операционному доходу объекта недвижимости. Ставка определяется на основании анализа отношений чистых операционных доходов аналогов к их ценам.

¹²⁹ Оценка недвижимости/Под ред. М. А. Федотовой. — М.: "Финансы и статистика", 2008. С. 171–181.

¹³⁰ Оценка стоимости недвижимости: учебное пособие/Е. Н. Иванова. — 3-е изд., стер. — М.: "КРОНУС", 2009. С. 212.

Методы сравнительного подхода применимы к оценке любых объектов, аналоги которых представлены на рынке в достаточном для их применения количестве. Для уникальных объектов и на пассивных рынках указанные методы, как правило, не применяются.

Метод прямого сравнительного анализа продаж

Метод прямого сравнительного анализа продаж для оценки недвижимого имущества используется в том случае, когда на рынке имеется достаточное количество публичной информации о ценах сделок (предложений) по аналогичным объектам.

Метод прямого сравнительного анализа продаж включает несколько этапов:

- анализ рыночной ситуации и сбор информации об объектах-аналогах;
- определение единицы сравнения из числа типичных для рынка объекта оценки удельных показателей;
- выделение необходимых элементов сравнения (ценообразующие факторы);
- формирование репрезентативной (представительной) выборки объектов-аналогов;
- анализ различия в уровнях элементов сравнения (ценообразующих факторов);
- расчет стоимости значения единицы сравнения для объекта оценки;
- определение значения стоимости (или иной расчетной величины) исходя из полученного значения стоимости единицы сравнения и соответствующего ей показателя (площади, объема и т. п.) для объекта оценки.

Единицы сравнения определяются из числа типичных для рынка объекта оценки удельных показателей (например, цена за единицу площади или объема, отношение единицы дохода к цене и т. п.).

Выбор единиц сравнения обосновывается. На различных сегментах рынка недвижимости используются различные единицы сравнения.

Единицы сравнения земельных участков: цена за 1 га; цена за 1 сотку (100 кв. м); цена за 1 кв. м.

Единицы сравнения застроенных участков: цена за 1 кв. м общей площади; цена за 1 фронтальный метр; цена за 1 кв. м чистой площади, подлежащей сдаче в аренду; цена за 1 кв. м.

Выделяются необходимые **элементы сравнения**.

Элементы сравнения — характеристики объектов недвижимости и сделок, которые оказывают существенное влияние на изменение цен по выборке объектов-аналогов¹³¹.

Среди элементов сравнения, как правило, анализируются следующие элементы сравнения:

- состав передаваемых прав на объект;
- условия финансирования состоявшейся или предполагаемой сделки;
- условия продажи (предложения);
- различия между ценами предложения/спроса и сделок (торг);
- период между датами сделок (предложений) и оценки;
- характеристики месторасположения объекта;
- физические характеристики объекта;
- экономические характеристики использования объекта;
- компоненты стоимости, не связанные с недвижимостью.

¹³¹ Стандарты и правила оценочной деятельности Саморегулируемой межрегиональной ассоциации оценщиков (СМАО). "Оценка недвижимости", п. 4.4.1, http://smao.ru/ru/news/smao/article_3018.html

Применяя сравнительный подход, оценщик корректирует значения единицы сравнения для объектов-аналогов по каждому элементу в зависимости от соотношения характеристик объекта оценки и объекта-аналога по данному элементу.

Классификация и суть корректировок (поправок)

Классификация вводимых поправок основана на учете разных способов расчета и внесения корректировок на различия, имеющиеся между оцениваемым объектом и сопоставимым аналогом.

Корректировки (поправки) делятся:

- на процентные (коэффициентные) поправки;
- стоимостные (денежные) поправки.

Процентные (коэффициентные) поправки вносятся путем умножения цены продажи объекта-аналога или его единицы сравнения на коэффициент (поправку), отражающий степень различий в характеристиках объекта-аналога и оцениваемого объекта. Если оцениваемый объект лучше сопоставимого аналога, то к цене последнего вносится повышающий коэффициент, если хуже — понижающий коэффициент. К процентным поправкам можно отнести, например, поправки на местоположение, износ, время продажи.

Приведенная стоимость объекта-аналога с учетом процентной поправки рассчитывается по формуле:

$$C_{\text{ед. ср.}} = C_{\text{ед. ср. до}} \times (1 + P\%),$$

где:

$C_{\text{ед. ср.}}$ — стоимость объекта-аналога;

$C_{\text{ед. ср. до}}$ — стоимость объекта-аналога до учета поправки;

$P\%$ — величина процентной поправки.

Стоимостные (денежные) поправки, вносимые к единице сравнения, изменяют цену проданного объекта-аналога на определенную сумму, в которую оценивается различие в характеристиках объекта-аналога и оцениваемого объекта. Поправка вносится положительная, если оцениваемый объект лучше сопоставимого аналога, если хуже, применяется отрицательная поправка. К денежным поправкам, вносимым к единице сравнения, можно отнести поправки на качественные характеристики, а также поправки, рассчитанные статистическими методами. Приведенная стоимость аналога с учетом стоимостной (денежной) поправки рассчитывается по формуле:

$$C_{\text{ед. ср.}} = C_{\text{ед. ср. до}} + П_{\text{ст.}},$$

где:

$C_{\text{ед. ср.}}$ — стоимость объекта-аналога;

$C_{\text{ед. ср. до}}$ — стоимость объекта-аналога до учета поправки;

$П_{\text{ст.}}$ — величина стоимостной (денежной) поправки.

Расчет и внесение поправок

Для расчета и внесения поправок, как правило, можно выделить следующие методы:

- методы, основанные на анализе парных продаж;
- экспертные методы расчета и внесения поправок;
- статистические методы.

Под парной продажей подразумевается продажа двух объектов, в идеале являющихся точной копией друг друга, за исключением одного параметра (например, местоположения), наличием которого и объясняется разница в цене этих объектов.

Основу экспертных методов расчета и внесения поправок, обычно процентных, составляет субъективное мнение эксперта-оценщика о том, насколько оцениваемый объект хуже или лучше сопоставимого аналога.

Экспертными методами расчета и внесения поправок обычно пользуются, когда невозможно рассчитать достаточно точные денежные поправки, но есть рыночная информация о процентных различиях.

Статистические методы расчета поправок сводятся к применению метода корреляционно-регрессионного анализа, который заключается в допустимой формализации зависимости между изменениями цен объектов недвижимости и изменениями каких-либо его характеристик.

На заключительном этапе сравнительного подхода оценщик согласовывает результаты корректирования значений единицы сравнения по выбранным объектам-аналогам. Оценщик обосновывает схемы согласования.

Метод валового рентного мультипликатора

Валовой рентный мультипликатор (ВРМ) — это отношение продажной цены или к потенциальному валовому доходу (ПВД), или к действительному валовому доходу (ДВД).

Для применения метода ВРМ необходимо:

- оценить рыночный валовой (действительный) доход, генерируемый объектом;
- определить отношение валового (действительного) дохода к цене продажи по сопоставимым продажам аналогов;
- умножить валовой (действительный) доход от оцениваемого объекта на усредненное (средневзвешенное) значение ВРМ по аналогам.

Метод общего коэффициента капитализации

Метод общего коэффициента капитализации включает в себя несколько этапов:

- рассчитывается чистый операционный доход оцениваемого объекта недвижимости;
- на основе анализа рынка формируется репрезентативная выборка аналогов оцениваемого объекта, по которым имеется достаточная информация о цене продажи и величине чистого операционного дохода;
- вносятся необходимые корректировки, учитывающие сопоставимость аналогов с оцениваемым объектом;
- по каждому объекту рассчитывается ставка капитализации;
- определяется итоговое значение общего коэффициента капитализации как средняя или средневзвешенная величина расчетных значений ставок по всем аналогам;
- определяется рыночная стоимость объекта как отношение чистого операционного дохода оцениваемого объекта к итоговому значению общей ставки капитализации.

СОГЛАСОВАНИЕ РЕЗУЛЬТАТОВ

В соответствии с п. 8 ФСО №3 в отчете об оценке должно содержаться "описание процедуры согласования результатов оценки и выводы, полученные на основании проведенных расчетов по различным подходам, а также при использовании разных методов в рамках применения каждого подхода, с целью определения итоговой величины стоимости, либо признание в качестве итоговой величины стоимости результата одного из подходов¹³².

Согласно п. 24 ФСО №1: "Оценщик вправе самостоятельно определять необходимость применения тех или иных подходов к оценке и конкретных методов оценки в рамках применения каждого из подходов".

Также в соответствии с п. 8 ФСО №3 "Требования к отчету об оценке" в качестве итоговой величины стоимости может быть признан результат одного из подходов¹³³.

Согласно п. 25 ФСО №1: "В случае использования нескольких подходов к оценке, а также использования в рамках какого-либо из подходов к оценке нескольких методов оценки выполняется предварительное согласование их результатов с целью получения промежуточного результата оценки объекта оценки данным подходом. При согласовании существенно отличающихся промежуточных результатов оценки, полученных различными подходами или методами, в отчете необходимо отразить проведенный анализ и установленную причину расхождений. Существенным признается такое отличие, при котором результат, полученный при применении одного подхода (метода), находится вне границ указанного оценщиком диапазона стоимости, полученной при применении другого подхода (методов) (при наличии)".

После проведения процедуры согласования оценщик помимо указания в отчете об оценке итоговой величины стоимости объекта оценки имеет право приводить свое суждение о возможных границах интервала, в котором, по его мнению, может находиться эта стоимость, если в задании на оценку не указано иное¹³⁴.

Итоговая величина стоимости объекта оценки должна быть выражена в рублях Российской Федерации¹³⁵.

Согласование результатов Исполнитель проводит с помощью анализа достоинств и недостатков используемых подходов оценки.

Краткая характеристика сравнительного подхода

Сравнительный подход при оценке оказывает большое влияние на итоговое согласование стоимости, если имеется рыночная информация по сделкам с объектами, аналогичными оцениваемому. Продажи сопоставимых объектов позволяют оценить отличия объекта оценки от сопоставимых объектов и получить оцененную рыночную стоимость рассматриваемого объекта недвижимости. Сравнительный подход имеет следующие преимущества:

- это единственный подход, базирующийся на рыночных ценах недвижимости;
- данный подход отражает текущую реальную практику сделок на рынке недвижимости.

Краткая характеристика доходного подхода

Неоспоримым преимуществом доходного подхода является то, что это единственный подход, который учитывает будущие ожидания относительно цен, затрат, инвестиций и т. п. Что особенно важно, данный подход оценивает будущие выгоды от владения объектом, поскольку покупатель, принимая решение об инвестировании средств, сопоставляет предлагаемую цену и ожидаемые выгоды. Основные трудности, связанные с применением доходного подхода, заключаются

¹³² Федеральный стандарт оценки "Требования к отчету об оценке (ФСО № 3)", п. 8, подпункт И.

¹³³ Федеральный стандарт оценки "Требования к отчету об оценке (ФСО № 3)", п. 8, подпункт К.

¹³⁴ Федеральный стандарт оценки "Общие понятия оценки, подходы и требования к проведению оценки (ФСО № 1)", п. 26.

¹³⁵ Федеральный стандарт оценки "Общие понятия оценки, подходы и требования к проведению оценки (ФСО № 1)", п. 27.

в сложности определения обоснованного годового денежного потока, учете всех возможных доходов и расходов и их размеров в будущем.

Краткая характеристика затратного подхода

Затратный подход к оценке имущества применяется преимущественно в случаях, когда не имеется достаточной информации о сделках купли-продажи аналогичных объектов, в связи с чем трудно получить информацию об их стоимости на вторичном рынке. Затратный подход отражает текущий уровень цен восстановления аналогичного оборудования, недвижимости и других активов, входящих в состав объекта оценки, и их накопленный износ. Преимущество данного подхода состоит в достаточной точности и достоверности информации о реальных активах. Это устраняет определенную абстрактность, присущую доходному и сравнительному подходам. В современных российских условиях затратный подход имеет наиболее полную и достоверную информационную базу для расчетов, а также традиционные для российской экономики затратные методы определения стоимости имущества. Основным недостатком данного метода является то, что в рамках затратного подхода не учитывается способность имущества приносить доход. Этот метод также не учитывает в полной мере рыночную конъюнктуру региона.

При использовании более одного подхода к оценке согласование результатов оценки производится с помощью одного из способов согласования.

При использовании одного подхода (при условии мотивированного отказа от других двух подходов) полученному результату присваивается вес 100%.

Анализируя используемые и опубликованные в научных статьях способы согласования результатов расчетов, можно сделать заключение, что они относятся к одной из следующих групп¹³⁶:

- прямое экспертное назначение весов;
- определение нескольких критериев назначения весов, по которым математически выводятся веса для согласования результатов расчета;
- дополнительное экспертное определение компетентности экспертов (назначение весов группой экспертов);
- применение метода агрегированной иерархии (МАИ) Т. Саати.

Прямое экспертное назначение весов

Как правило, исходя из своих субъективных соображений, оценщик самостоятельно назначает веса результатам, полученным по каждому подходу.

Определение нескольких критериев назначения весов

Впервые методика опубликована в 2002 году А. Шаскольским.

Автором предложены четыре критерия, по которым оценщиком оцениваются результаты, полученные по каждому подходу:

1. Достоверность и достаточность информации;
2. Способность подхода учитывать структуру ценообразующих факторов, специфичных для объекта;
3. Способность подхода отразить мотивацию, действительные намерения типичного участника сделки;
4. Соответствие подхода виду рассчитываемой стоимости.

Исполнителем было принято решение дополнить перечень следующими критериями:

5. достоверность и достаточность информации, используемой в расчетах;
6. достоверность и достаточность информации об объектах-аналогах, используемых в расчетах;

¹³⁶ http://smao.ru/files/magazine/2008/01/1_63-66.pdf

7. соответствие использованных расчетных методов объему доступной рыночной информации;
8. соответствие типу объекта и характеру его использования;
9. соответствие цели и назначению оценки, а также используемому стандарту (базе) стоимости;
10. способность учитывать действительные намерения покупателя;
11. способность учитывать конъюнктуру рынка;
12. соответствие полученного подходом результата данным анализа рынка;
13. способность учитывать текущее техническое состояние.

Расчет "весов" использованных методов проводится в несколько этапов:

- строится матрица факторов, в которой каждому подходу присваиваются баллы (соответствует – 1, не соответствует – 0);
- определяется сумма баллов каждого подхода;
- по отношению суммы баллов подхода к этой сумме определяется расчетный вес подхода;
- расчетные веса округляются так, чтобы сумма равнялась 100%;
- далее проводится согласование результатов расчета.

Назначение весов группой экспертов

Методика определения значений весовых коэффициентов с учетом компетентности привлекаемых экспертов.

Целью данной разработанной методики является повышение объективности и степени доверия к результатам методики, которая учитывает уровень компетентности экспертов, определенный на основе их самооценки и оценки степени их знакомства с областью знаний, к которой относится оценка, соответствующими руководителями.

Сущностью методики является анкетирование, а затем и обработка результатов, которая проводится с учетом показателей компетентности и весомости привлекаемых экспертов.

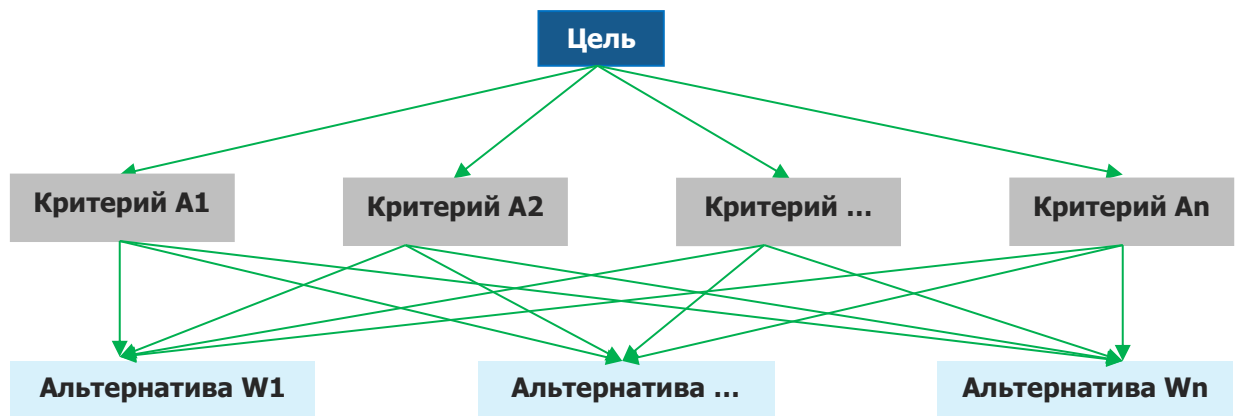
Для этого разработаны специальные анкеты:

- по 10-балльной шкале, соответствующей (семи) показателям, расставляются баллы для каждого подхода;
- каждый эксперт оценивает показатель степени личной уверенности в том, что значения, определенные по 10-балльной шкале, соответствуют действительности;
- осуществляется самооценка степени влияния различных источников аргументации на ответ эксперта.

Согласование результатов оценки методом анализа иерархий (МАИ)

МАИ представляет собой метод согласования результатов, полученных с использованием различных методов оценки, основанный на декомпозиции проблемы согласования результатов и ее представления в виде иерархии. Для целей согласования результатов используются трехуровневые иерархии.

Рисунок 10.1. Структурирование проблемы согласования результатов в виде иерархии



Источник: <http://www.appraiser.ru>

На рисунке представлено:

- верхний уровень — цель (например, определение рыночной стоимости);
- промежуточный уровень — критерии согласования;
- нижний уровень — набор альтернатив (например, результаты, полученные различными методами оценки).

Например, для оценки результатов, полученных различными методами оценки рыночной стоимости, возможно применение следующих критериев:

- возможность отразить действительные намерения потенциального инвестора и продавца;
- тип, качество, обширность, данных, на основе которых проводится анализ;
- способность параметров используемых методов учитывать конъюнктурные колебания;
- способность учитывать специфические особенности объекта, влияющие на его стоимость (местонахождение, размер, потенциальная доходность).

Для расчета веса каждого из подходов в итоговой рыночной стоимости необходимо построить матрицу сравнения и рассчитать значения весов критериев, по которым сравнивались подходы.

Затем попарно сравниваются критерии по отношению к их воздействию на общую для них цель. Система парных сравнений приводит к результату, который может быть представлен в виде обратно симметричной матрицы.

Элементом матрицы $a(1, j)$ является интенсивность проявления элемента иерархии 1 относительно элемента иерархии j , оцениваемая по шкале интенсивности от 1 до 9, где балльные оценки имеют следующий смысл:

- 1 — равная важность;
- 3 — умеренное превосходство одного над другим;
- 5 — существенное превосходство;
- 7 — значительное превосходство;
- 9 — очень сильное превосходство;
- 2, 4, 6, 8 — промежуточные значения.

Если при сравнении одного фактора 1 с другим j получено $a(j, 1) = b$, то при сравнении второго фактора с первым получается: $a(j, 1) = 1/b$.

Пусть $A_1...A_n$ — множество из n элементов, тогда $W_1...W_n$ соотносятся следующим образом:

	A1	A2	...	A_n
A1	1	W_1/W_2	...	W_1/W_n
A2	W_2/W_1	1	...	W_2/W_n
...
A_n	W_n/W_1	W_n/W_2	...	1

Источник: <http://www.appraiser.ru>

Оценка весов критериев и оценка весов альтернатив по каждому критерию согласования происходит по схеме:

	A1	A2	...	A_n		
A1	1	W_1/W_2	...	W_1/W_n	$X_1=(1 \times (W_1/W_2) \times \dots \times (W_1/W_n))^{1/n}$	$BEC(A_1)=X_1/Сумма$
A2	W_2/W_1	1	...	W_2/W_n		...
...
A_n	W_n/W_1	W_n/W_2	...	1	$X_n=((W_n/W_1) \times (W_n/W_2) \times \dots \times 1)^{1/n}$	$BEC(A_n)=X_n/Сумма$
				Сумма		$\Sigma = 1$

Источник: <http://www.appraiser.ru>

Определение итогового значения весов каждой альтернативы

Приоритеты синтезируются, начиная со второго уровня вниз. Локальные приоритеты перемножаются на приоритет соответствующего критерия на вышестоящем уровне и суммируются по каждому элементу в соответствии с критериями, на которые воздействует элемент.

Итоговое согласование результатов

Итоговый результат веса равен сумме произведений весов альтернатив на соответствующие величины альтернатив.

Таблица 10.1. Определение итогового значения весов каждой альтернативы

Параметр	Вес критерия A1	Вес критерия A2	...	Вес критерия A_n	Итоговое значение веса для каждой альтернативы
Вес альтернативы 1	Альт. 1.1	Альт. 1.2	...	Альт. 1.n	$Вес(Альт1)=Альт.1.1 \times Вес(A_1) + \dots + Альт.1.n \times Вес(A_n)$
Вес альтернативы 2		Альт.2.2	...	Альт.2.n	$Вес(Альт2)=Альт.2.1 \times Вес(A_1) + \dots + Альт.2.n \times Вес(A_n)$
...	
Вес альтернативы k	Альт. k.1	Альт.k.2	...	Альт.k.n	$Вес(Альт.k.)=Альт.k.1 \times Вес(A_1) + \dots + Альт.k.n \times Вес(A_n)$
Сумма			...		1

Источник: <http://www.appraiser.ru>

Полученные таким образом величины и представляют собой итоговое значение весов каждого из критериев.

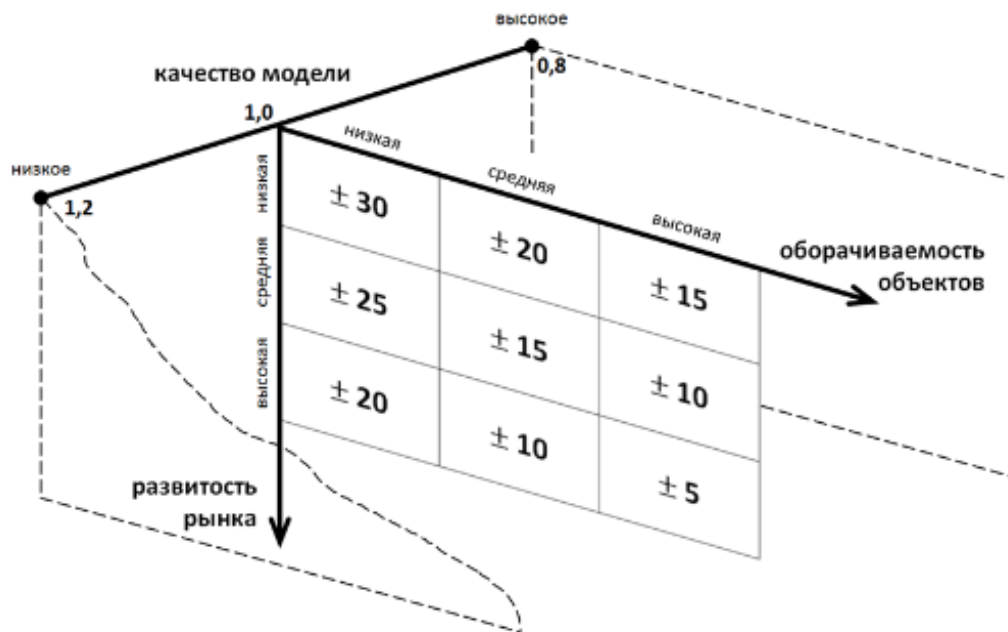
Результаты расчета весовых коэффициентов для определения рыночной стоимости оцениваемых объектов приведены в таблице "Расчет весовых коэффициентов для определения рыночной стоимости объекта оценки" данного отчета.

ОПРЕДЕЛЕНИЕ ИНТЕРВАЛА ИТОГОВОЙ РЫНОЧНОЙ СТОИМОСТИ ОБЪЕКТА

Согласно п. 30 ФСО №7 после проведения процедуры согласования Исполнитель, помимо указания в отчете об оценке итогового результата оценки стоимости недвижимости, приводит свое суждение о возможных границах интервала, в котором может находиться эта стоимость.

Интервал, в котором может находиться итоговая величина стоимости объекта оценки может быть определен с использованием модифицированной 3D-матрицы интервалов (диапазонов) стоимости, опубликованной на сайте НП "СРОО "Экспертный совет"¹³⁷ и приведенной на рис. ниже.

Рисунок 10.2. Модифицированная 3D-матрица интервалов (диапазонов) стоимости, %¹³⁸



Источник: <http://srosomet.ru/press/news/prakticheskie-rekomendacii-po-ustanovleniyu-diapazonov-stoimosti-poluchЕННОJ-razlichnymi-podhodami-ili-metodami/>

Характеристика развитости рынка:

- низкая – депрессивные регионы; объекты на значительном удалении от региональных центров;
- средняя – региональные центры;
- высокая – города-миллионники, крупные городские агломерации.

Характеристика оборачиваемости объектов:

- низкая – крупные объекты коммерческой недвижимости, объекты с уникальными характеристиками;
- средняя – коммерческая недвижимость среднего масштаба;
- высокая – стандартные квартиры и коммерческие объекты малого масштаба.

¹³⁷ <http://srosomet.ru/press/news/prakticheskie-rekomendacii-po-ustanovleniyu-diapazonov-stoimosti-poluchЕННОJ-razlichnymi-podhodami-ili-metodami/>

¹³⁸ Матрица составлена на основе анализа значительного массива отчетов об оценке недвижимости, выполненных в 2002 – 2015 гг.

Качество модели является интегральным показателем, зависящим от следующих основных аспектов:

- качества исходной информации по параметрам расчета – информация может быть фактической (например, площадь объекта по данным документов технического учета), оценочной (например, среднее значение операционных расходов по аналитическим данным для объектов подобного класса) и прогнозной;
- количества параметров в расчетной модели;
- характера взаимного влияния параметров расчета в расчетной модели (аддитивное, мультипликативное влияние и пр.).

Величина данного показателя определяется Исполнителем экспертно на основе анализа указанных качественных показателей. Проведенный анализ показывает, что в большинстве случаев значение показателя "качество модели" лежит в диапазоне 0,8 – 1,2.

Таблица 10.2. Диапазон стоимости по критерию 1 и 2 (развитость рынка, оборачиваемость объектов – d_{1,2}),%

Оборачиваемость объекта	Низкая	Средняя	Высокая
Развитость рынка			
Низкая	+/-30%	+/-20%	+/-15%
Средняя	+/-25%	+/-15%	+/-10%
Высокая	+/-20%	+/-10%	+/-5%

Источник: анализ АО "НЭО Центр", <http://srosovet.ru/press/news/prakticheskie-rekomendacii-po-ustanovleniyu-diapazonov-stoimosti-poluchennoj-razlichnymi-podhodami-ili-metodami/>

Таблица 10.3. Показатель качества модели (k), ед.

Качество модели	Значение	Характеристика
Высокое качество	0,80	Качество исходной информации - фактические и оценочные показатели; Количество параметров в расчетных моделях - малое; Характер взаимного влияния параметров расчета в расчетной модели - специфика не выявлена (при использовании в оценке сравнительного и/или затратного подходов)
Среднее качество	1,00	Качество исходной информации - фактические, оценочные и прогнозные показатели; Количество параметров в расчетных моделях - среднее; Характер взаимного влияния параметров расчета в расчетной модели - мультипликативный эффект при использовании доходного подхода к оценке и специфика не выявлена при использовании сравнительного и/или затратного подходов (при оценке объектов в рамках двух (СП и ДП) и трех (СП, ДП и ЗП) подходов)
Низкое качество	1,20	Качество исходной информации - прогнозные показатели; Количество параметров в расчетных моделях - большое; Характер взаимного влияния параметров расчета в расчетной модели - явно выражен мультипликативный эффект (при использовании в оценке только доходного подхода (например, при оценки ТЦ, ТРЦ, гостиниц, МФК, ЖК и пр.))

Источник: анализ АО "НЭО Центр", <http://srosovet.ru/press/news/prakticheskie-rekomendacii-po-ustanovleniyu-diapazonov-stoimosti-poluchennoj-razlichnymi-podhodami-ili-metodami/>

Итоговый диапазон определяется по следующим формулам:

$$d\% = d_{1,2} * k,$$

где:

$d\%$ – диапазон стоимости, %;

$d_{1,2}$ – диапазон стоимости по критерию 1 и 2 (развитость рынка, оборачиваемость объектов), % (табл. 1.9);

k – показатель качества модели, ед. (экспертно, лежит в диапазоне 0,8–1,2).

$$C_{\min(\max)} = C * (1 \pm d\%/100\%),$$

где:

$C_{\min(\max)}$ – минимальная (максимальная) величина стоимости (нижняя или верхняя граница диапазона), руб.;

C – итоговая рыночная стоимость, руб.;

$d\%$ – диапазон стоимости, %.

Итоговый алгоритм определения границ диапазонов стоимости:

- Шаг 1. Определение диапазона стоимости, зависящего от развитости рынка и оборачиваемости объекта оценки.
- Шаг 2. Определение показателя качества модели.
- Шаг 3. Определение диапазона стоимости.
- Шаг 4. Определение границ диапазона стоимости.
- Шаг 5. Анализ и установление причин расхождения (при необходимости).

ПРИЛОЖЕНИЕ 3

ДОКУМЕНТЫ, ПРЕДОСТАВЛЕННЫЕ ЗАКАЗЧИКОМ

Заказчик:

ООО УК "Альфа-Капитал"
Д.У. Закрытым паевым инвестиционным фондом недвижимости "Азимут"

Исполнитель:

АО "НЭО Центр"

ФГИС ЕГРН

полное наименование органа регистрации прав

Раздел 1

Выписка из Единого государственного реестра недвижимости об объекте недвижимости

Сведения о характеристиках объекта недвижимости

На основании запроса от 12.05.2021 г., поступившего на рассмотрение 13.05.2021 г., сообщаем, что согласно записям Единого государственного реестра недвижимости:

Земельный участок			
(вид объекта недвижимости)			
Лист № _____ Раздела 1	Всего листов раздела 1 : _____	Всего разделов: _____	Всего листов выписки: _____
13.05.2021 № 99/2021/392598715			
Кадастровый номер:		44:07:110902:23	

Номер кадастрового квартала:	44:07:110902
Дата присвоения кадастрового номера:	04.03.2004
Ранее присвоенный государственный учетный номер:	данные отсутствуют
Адрес:	установлено относительно ориентира, расположенного за пределами участка. Ориентир д.Середняя. Участок находится примерно в от ориентира по направлению на Участок находится примерно в 1 км, по направлению на юго-восток от ориентира. Почтовый адрес ориентира: Костромская область, р-н Костромской
Площадь:	90000 кв. м
Кадастровая стоимость, руб.:	37070100
Кадастровые номера расположенных в пределах земельного участка объектов недвижимости:	данные отсутствуют
Кадастровые номера объектов недвижимости, из которых образован объект недвижимости:	данные отсутствуют
Кадастровые номера образованных объектов недвижимости:	данные отсутствуют
Сведения о включении объекта недвижимости в состав предприятия как имущественного комплекса:	

Государственный регистратор		ФГИС ЕГРН
полное наименование должности	подпись	инициалы, фамилия

М.П.

Раздел 1

Выписка из Единого государственного реестра недвижимости об объекте недвижимости

Сведения о характеристиках объекта недвижимости

Земельный участок			
(вид объекта недвижимости)			
Лист № _____ Раздела 1	Всего листов раздела 1 : _____	Всего разделов: _____	Всего листов выписки: _____
13.05.2021 № 99/2021/392598715			
Кадастровый номер:		44:07:110902:23	

Категория земель:	Земли сельскохозяйственного назначения
Виды разрешенного использования:	Для обслуживания объектов недвижимости
Сведения о кадастровом инженере:	данные отсутствуют
Сведения о лесах, водных объектах и об иных природных объектах, расположенных в пределах земельного участка:	данные отсутствуют
Сведения о том, что земельный участок полностью или частично расположен в границах зоны с особыми условиями использования территории или территории объекта культурного наследия	данные отсутствуют
Сведения о том, что земельный участок расположен в границах особой экономической зоны, территории опережающего социально-экономического развития, зоны территориального развития в Российской Федерации, игровой зоны:	данные отсутствуют
Сведения о том, что земельный участок расположен в границах особо охраняемой природной территории, охотничьих угодий, лесничества, лесопарков:	данные отсутствуют
Сведения о результатах проведения государственного земельного надзора:	данные отсутствуют
Сведения о расположении земельного участка в границах территории, в отношении которой утвержден проект межевания территории:	данные отсутствуют

Государственный регистратор		ФГИС ЕГРН
полное наименование должности	подпись	инициалы, фамилия

М.П.

Раздел 1

Выписка из Единого государственного реестра недвижимости об объекте недвижимости
Сведения о характеристиках объекта недвижимости

Земельный участок		
(или объекта недвижимости)		
Лист № _____ Раздела <u>1</u>	Всего листов раздела <u>1</u> : _____	Всего разделов: _____
13.05.2021 № 99/2021/392598715		Всего листов выписки: _____
Кадастровый номер:		44:07:110902:23
Условный номер земельного участка:	данные отсутствуют	
Сведения о принятии акта и (или) заключении договора, предусматривающих предоставление в соответствии с земельным законодательством исполнительным органом государственной власти или органом местного самоуправления находящегося в государственной или муниципальной собственности земельного участка для строительства наемного дома социального использования или наемного дома коммерческого использования:	данные отсутствуют	
Сведения о том, что земельный участок или земельные участки образованы на основании решения об изъятии земельного участка и (или) расположенного на нем объекта недвижимости для государственных или муниципальных нужд:	данные отсутствуют	
Сведения о том, что земельный участок образован из земель или земельного участка, государственная собственность на которые не разграничена:	данные отсутствуют	
Сведения о наличии земельного спора о местоположении границ земельных участков:	данные отсутствуют	
Статус записи об объекте недвижимости:	Сведения об объекте недвижимости имеют статус "актуальные, ранее учтенные"	
Особые отметки:	Граница земельного участка не установлена в соответствии с требованиями земельного законодательства. Сведения о видах разрешенного использования имеют статус «Актуальные незасвидетельствованные». Право (ограничение права, обременение объекта недвижимости) зарегистрировано на данный объект недвижимости с видами разрешенного использования отсутствует. Сведения необходимые для заполнения раздела 3.1 отсутствуют.	
Получатель выписки:	ОБЩЕСТВО С ОГРАНИЧЕННОЙ ОТВЕТСТВЕННОСТЬЮ "УПРАВЛЯЮЩАЯ КОМПАНИЯ "АЛЬФА-КАПИТАЛ" ИНН 7728142469	
Государственный регистратор		ФГИС ЕГРН
полное наименование должности	подпись	инициалы, фамилия

М.П.

Раздел 2

Выписка из Единого государственного реестра недвижимости об объекте недвижимости
Сведения о зарегистрированных правах

Земельный участок		
(или объекта недвижимости)		
Лист № _____ Раздела <u>2</u>	Всего листов раздела <u>2</u> : _____	Всего разделов: _____
13.05.2021 № 99/2021/392598715		Всего листов выписки: _____
Кадастровый номер:		44:07:110902:23
1. Правообладатель (правообладатели):	1.1. данные о правообладателе отсутствуют	
2. Вид, номер и дата государственной регистрации права:	2.1. Долевая собственность, № 44-44/001-44/001/006/2015-5492/2 от 10.07.2015	
Ограничение прав и обременение объекта недвижимости:		
вид:	Доверительное управление	
дата государственной регистрации:	17.07.2019	
номер государственной регистрации:	44:07:110902:23-44/012/2019-2	
срок, на который установлено ограничение прав и обременение объекта недвижимости:	с 15.07.2019 по 01.08.2024	
3. 3.1.1. лицо, в пользу которого установлено ограничение прав и обременение объекта недвижимости:	Общество с ограниченной ответственностью "Управляющая компания "Альфа-Капитал", ИНН: 7728142469	
основание государственной регистрации:	"Правила доверительного управления Закрытым паевым инвестиционным фондом недвижимости "Азимут" под управлением ООО "УК ПРОМСВЯЗЬ", зарегистрированы в Федеральной службе по финансовым рынкам" от 06.08.2009; "Договор о передаче управляющей компании своих прав и обязанностей по договору доверительного управления паевым инвестиционным фондом другой управляющей компанией" от 30.08.2018	
4. Договоры участия в долевом строительстве:	не зарегистрировано	
5. Заявленные в судебном порядке права требования:	данные отсутствуют	
6. Сведения о возражении в отношении зарегистрированного права:	данные отсутствуют	
7. Сведения о наличии решения об изъятии объекта недвижимости для государственных и муниципальных нужд:	данные отсутствуют	
8. Сведения о невозможности государственной регистрации без личного участия правообладателя или его законного представителя:		
9. Правопризвания и сведения о наличии поступивших, но не рассмотренных заявлений о проведении государственной регистрации права (перехода, прекращения права), ограничения права или обременения объекта недвижимости, сделки в отношении объекта недвижимости:	данные отсутствуют	
10. Сведения об осуществлении государственной регистрации сделки, права, ограничения права без необходимого в силу закона согласия третьего лица, органа:	данные отсутствуют	
11. Сведения о невозможности государственной регистрации перехода,		

прекращения, ограничения права на земельный участок из земель сельскохозяйственного назначения:	
---	--

Государственный регистратор		ФГИС ЕГРН
полное наименование должности	подпись	инициалы, фамилия

М.П.

ПРИЛОЖЕНИЕ 4

ИНФОРМАЦИОННО-АНАЛИТИЧЕСКИЕ МАТЕРИАЛЫ

Заказчик:

ООО УК "Альфа-Капитал"
Д.У. Закрытым паевым инвестиционным фондом недвижимости "Азимут"

Исполнитель:

АО "НЭО Центр"

Объекты-аналоги используемые для расчета стоимости земельного участка

Аналог 1

https://www.domofond.ru/uchastokzemli-na-prodazhu-krasnoe_na_volge-177424519

9 800 000 Р **Земли сельхозназначения, 980 соток**
Костромская область, 34К-130, Красное-на-Волге, Костромская область

В избранное
Получать похожие объявления

Недвижимость Малк
Размещает объявления: 10 лет
Всего за 3 месяца: 10

8 910 660-40-14

Пожалуйста, скажите, что Вы нашли это объявление на Domofond.ru
Не соглашайтесь на предоплату, если не уверены в надежности продавца или арендодателя

Написать владельцу объявления

Связаться с владельцем **8 910 660-40-14**

Земли сельхозназначения, 980 соток
Участок на границе пос. Красное-на-Волге. Площадь 9,8 Га.
С возможностью постройки хозяйства с площадью дома 500 кв.м.
По участку идут электрические сети и сети газораспределения.
Участок абсолютно ровный, полностью выведен от растительности.
Возможна помощь в переводе в категорию. Земли населенных пунктов.
Возможна продажа меньшими частями по цене от 12000 руб./сотку.
Возможен обмен на транспортные средства и др.

Создать заметку Распечатать Получить похожие Пожаловаться

Образцы документов для сделки

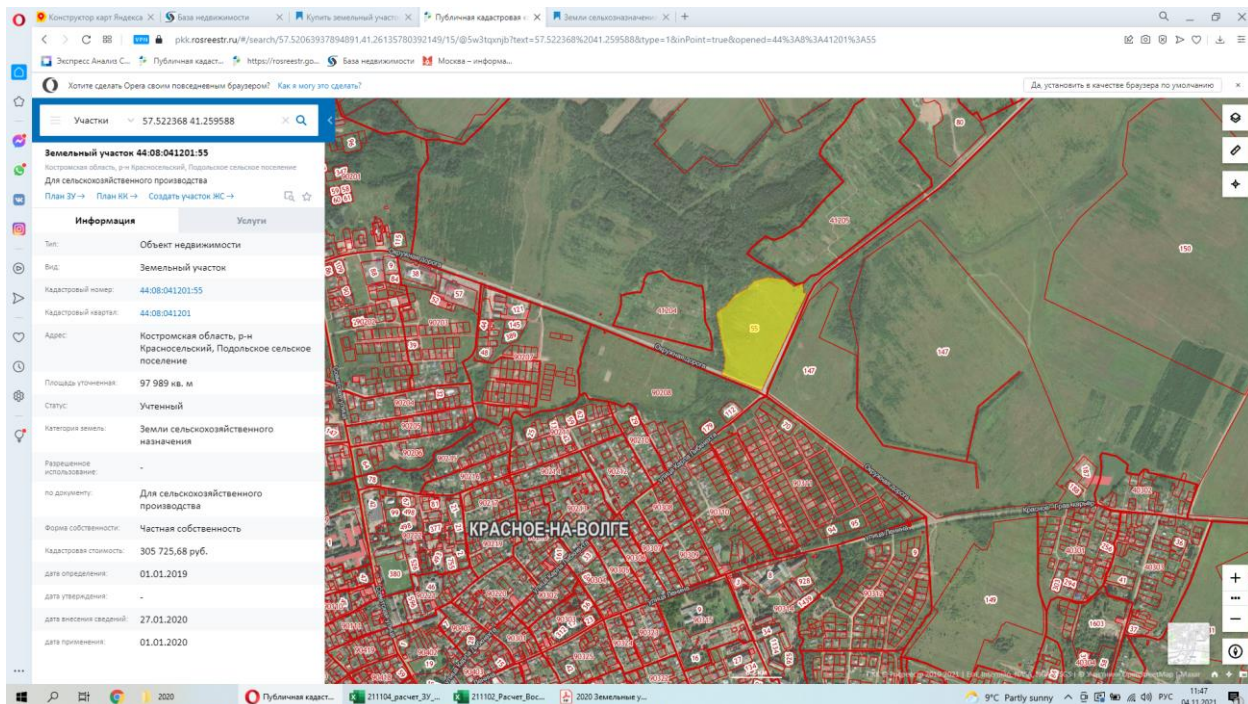
Информация о предложении
Тип: Участок
Расстояние от центра: 2 км
Площадь: 980 соток
Цена: 9 800 000 Р
Цена за сотку: 10 000 Р
Тип объекта: Земли СХН
Дата публикации объявления: 30/1/2017
Дата обновления объявления: 11/5/2022

Расположение
Костромская область, 34К-130, Красное-на-Волге, Костромская область

Это предложение Похожие предложения

До 10% по депозиту в рублях, до 1% в валюте для ИП и ООО

gobprograd



Аналог 2

<https://kostroma.restate.ru/obj/prodazha-zemli-zdemirovo-14472921/>

Купить землю, земельный участок за 2 800 000 рублей, Здемирово д.,
2 800 000 ₽ в 597% за сот. (в у.в.) Следить за изменением цены

325.70 сот.
Общая

Костромская область, Кострома, Здемирово д.

Продается земельный участок 325 соток, часть его проходит вдоль реки Волга. Очень красивые и живописные виды будут радовать вас! Прекрасное место для постройки оздоровительного комплекса или туристической базы. Если для вас участок очень большой, мы готовы сделать межевание, перевести в ИЖС и продать нужную вам площадь. Летом будете ловить рыбу, собирать грибы и ягоды, а зимой кататься на лыжах или снегоходе. Друзья и близкие всегда будут рады приехать к вам в гости, чтобы отдохнуть от городской суеты!!!

Доп. описание: водоснабжение: централизованный. Только для клиентов компании «Этажи»:
ФИНАНСОВАЯ ГАРАНТИЯ СДЕЛКИ! впервые на рынке недвижимости Район: Здемирово д.

ЭТАЖИ
Этажи
2657 объявлений
С нами с мая 2020
8(967)684-87-51
Позвоните
3399274.4079555

Этот земельный участок
в ипотеку
От 8 774 ₽ в месяц
24 предложения от 11 банков от 4.39%
Рассчитать и получить
одобрение онлайн

53 с 27.03.2020 Обновлено 17.05.2022 Продать быстрее

Информация по объекту недвижимости, собственникам, обременениям и арестам, выписка ЕГРН

Публичная кадастровая карта

Продажа участка 325.7 м2 за 2: ...

pkk.rosreestr.ru/#/search/57.501116794874335.41.306194342502195/16/@d98mbvd7?text=44%3A08%3A041203%3A68&type=1&opened=44%3A08%3A41203%3A68

Участки 44:08:041203:68

44:08:041203:68
Костромская область, р-н Красносельский, с Здемирово, участок находится примерно в 1450 м, по направлению на юго-восток от ориентира ОМЗ № 182

План ЗУ → План КК →

Информация	Услуги
Тип:	Объект недвижимости
Вид:	Земельный участок
Кадастровый номер:	44:08:041203:68
Кадастровый квартал:	44:08:041203
Статус:	Учтенный
Адрес:	Костромская область, р-н Красносельский, с Здемирово, участок находится примерно в 1450 м, по направлению на юго-восток от ориентира ОМЗ № 182
Категория земель:	Земли населенных пунктов
Форма собственности:	-
Кадастровая стоимость:	58 291,35 руб.
Дата определения КС:	09.08.2016
Дата внесения сведений о КС:	10.08.2016
Дата утверждения КС:	10.08.2016
Дата применения КС:	-
Уточненная площадь:	32 565 кв. м
Разрешенное использование:	Для сельскохозяйственного производства
По документу:	Для сельскохозяйственного

Аналог 3

https://kostroma.cian.ru/sale/suburban/268543473/

Участок, 400,1 сот.
Костромская область, Костромской район, Трифонов поселок

4 000 000 Р
9 998 Р/сот.
+7 962 181-33-45

400,1 сот.
Площадь

Продается земельный участок 4 Га (40 005,82 кв.м) на берегу Волги, между п.Трифоны и санаторием "Волга"(Костромской район, правый берег). От границы участка до Волги всего 500 м. Участок граничит с садоводческим товариществом, поселком Тихий уголок и с санаторием. Все коммуникации есть рядом. До участка идет асфальтированная дорога. Подъезд к нему с трёх сторон. На участке деревья, кустарники, часть площади без насаждений.

Продается земельный участок 4 Га (40 005,82 кв.м) на берегу Волги, между п.Трифоны и санаторием "Волга"(Костромской район, правый берег). От границы участка до Волги всего 500 м. Участок граничит с садоводческим товариществом, поселком Тихий уголок и с санаторием. Все коммуникации есть рядом. До участка идет асфальтированная дорога. Подъезд к нему с трёх сторон. На участке деревья, кустарники, часть площади без насаждений.

Категория земель: земли сельскохозяйственного назначения.
Разрешенное использование: для сельскохозяйственного производства. Номер в базе: 7063246. Район: Трифоны.

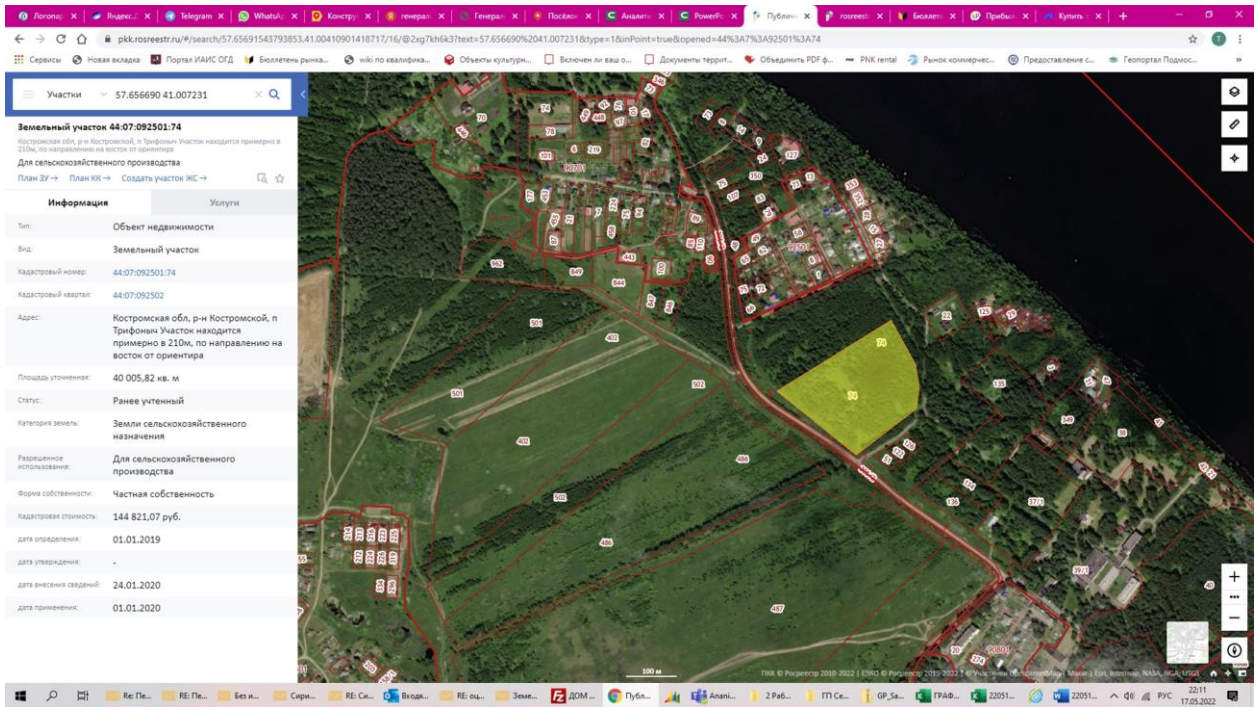
Наиболее свежая информация находится у владельца объявления.
+7 962 181-33-45

Помощь риелтора
Проверенный риелтор поможет купить или продать квартиру
Оставить заявку

Общая информация
Площадь участка: 400,1 сот.

Циан. Ипотека
Один запрос в 8 банков
10 минут на предварительное решение по ипотеке
Ставки от 14,29%

Квартиры в Петербурге
Первый взнос - 800 000 руб. Большой выбор квартир в разных районах города в Петербургской недвижимости.
+7 (812) 413-93-02



Земельный участок 44-07-092501.74
 Костромская обл, р-н Костромской, п-но Трифоновый Участок находится примерно в 210м, по направлению на восток от ориентира
 Для сельскохозяйственного производства
 План ЗУ → План КИ → Создать участок ИС →

Информация	Услуги
Тип:	Объект недвижимости
Вид:	Земельный участок
Кадастровый номер:	44-07-092501.74
Кадастровый квартал:	44-07-092502
Адрес:	Костромская обл, р-н Костромской, п-но Трифоновый Участок находится примерно в 210м, по направлению на восток от ориентира
Площадь участка:	40 005,82 кв. м
Статус:	Ранее учтенный
Категория земель:	Земли сельскохозяйственного назначения
Разрешенное использование:	Для сельскохозяйственного производства
Форма собственности:	Частная собственность
Кадастровая стоимость:	144 821,07 руб.
дата определения:	01.01.2019
дата утверждения:	-
дата внесения сведений:	24.01.2020
дата применения:	01.01.2020

Аналог 4

<https://kostroma.cian.ru/sale/commercial/213884975/>

Недвижимость в Костроме > Коммерческая > Продажа коммерческих участков в Костромской области > Костромской район

15 мар, 17:40 > 230 просмотров, 0 за сегодня

Коммерческая земля, 235 сот.

Костромская область, Костромской район, Средняя деревня На карте

2 300 000 Р

9 788 Р за сот

УСН

+7 920 385-18-41
+7 906 524-41-41

ID 13517897

235.0 сот. Участок сельскохозяйственного назначения

Площадь Категория

235.0 сот. Участок сельскохозяйственного назначения

Площадь Категория

Продам земельный участок в д. Средняя 235 соток для сельскохозяйственного производства, зона ПК-4. Зона ПК4 выделена для обеспечения правовых условий формирования коммунально-производственных предприятий и складских баз. Допускается широкий спектр коммерческих услуг сопровождающих производственную деятельность.

2. Размеры земельных участков и параметры строительства, реконструкции объектов капитального строительства устанавливаются согласно проекту планировки, действующими градостроительными нормативами и санитарными правилами.

Основные виды разрешенного использования земельных участков и объектов капитального строительства в зоне ПК-4:

- 1 Коммунально-складские и производственные предприятия IV класса вредности различного профиля
- 2 Теплицы, гаражи бокового типа
- 3 Многоэтажные, подземные и наземные гаражи
- 4 Автостоянки на отдельном земельном участке
- 5 Гаражи и автостоянки для постоянного хранения грузовых автомобилей
- 6 Авторемонтные предприятия
- 7 Открытые стоянки краткосрочного хранения автомобилей,
- 8 Площадки транзитного транспорта с местами хранения автобусов, грузовых и легковых автомобилей
- 9 Объекты складского назначения различного профиля
- 10 Объекты технического и инженерного обеспечения предприятий
- 11 Санитарно-технические сооружения и установки коммунального назначения
- 12 Офисы, конторы, административные службы
- 13 Проектные, научно-исследовательские, конструкторские и изыскательские организации и лаборатории
- 14 Предприятия оптовой, мелкооптовой торговли и магазины розничной торговли по продаже товаров собственного производства предприятий
- 15 Отделения, участковые пункты милиции
- 16 Пожарные части, объекты пожарной охраны

Остались вопросы по объявлению?
Позвоните владельцу объявления и уточните необходимую информацию.
+7 920 385-18-41, +7 906 524-41-41

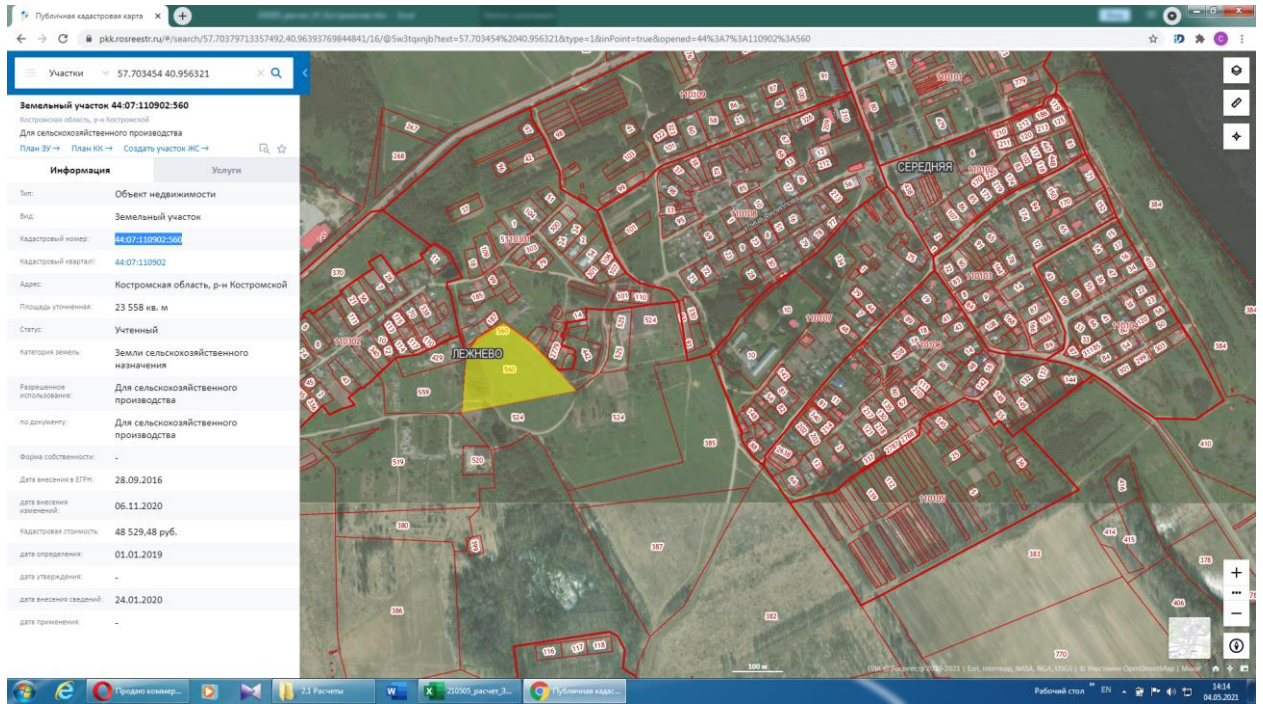
ID 13517897

2 300 000 Р

9 788 Р за сот.

+7 920 385-18-41
+7 906 524-41-41

TECH WEEK 2022



Корректировки, используемые при расчете справедливой стоимости

Корректировка на результаты возможного торга (уторговывание)

<https://statrael.ru/statistika-rynka/statistika-na-01-04-2022g/korrektirovki-stoimosti-zemli/2750-skidka-na-torg-utorgovanie-pri-prodazhe-zemelnykh-uchastkov-na-01-04-2022-goda>

Скидка на торг, уторговывание при продаже земельных участков на 01.04.2022 года

Категория: Корректировки рыночной стоимости земельных участков (опубликовано 08.04.2022 г.)

Коэффициенты скидки на торг - отклонение цен фактически рыночных сделок к ценам предложенной земельной участки, опубликованы на федеральных и региональных сайтах Российской Федерации. Определены на основе опроса участников рынка (собственников объектов недвижимости, инвесторов или их представителей), проведенного по итогам прошедшего квартала на сайте Statrael

№	При продаже объектов	Нижняя граница	Верняя граница	Среднее значение по рф ¹	По регионам ²		
					А группа	Б группа	В группа
1	Земли населенных пунктов для с/х назначения (садоводские, дачные, коммунальные, складские, производственные) и жилой застройки - в зависимости от плотности застройки и престижности окружающей территории, вида разрешенного использования, ландшафтного и транспортного трафика, общей площади и инженерной обеспеченности участка, качества дорог	0,87	0,96	0,92	0,93	0,91	0,90
2	Земли населенных пунктов под многоэтажную преимущественно жилую застройку - в зависимости от плотности застройки окружающей территории и технической возможности подведения инженерных коммуникаций, престижности района и социального окружения, общей площади участка, степени развития общественного транспорта	0,90	0,97	0,94	0,95	0,93	0,92
3	Земли населенных пунктов под ИЖС, ПЛК, ДНП и СНТ - в зависимости от развитости населенного пункта, эстетических характеристик участка (парк, река, водоем и пр.), престижности района и социального окружения, технической возможности подведения инженерных коммуникаций, общей площади участка, степени развития общественного транспорта	0,88	0,96	0,92	0,93	0,91	0,90
4	ДНП и СНТ на землях сельскохозяйственного назначения - в зависимости от близости к развитому городу, эстетических характеристик участка (лес, река, водоем и пр.), престижности района и социального окружения, технической возможности подведения инженерных коммуникаций, общей площади участка, степени развития общественного транспорта	0,84	0,95	0,90	0,92	0,89	0,87
5	Земли промышленности, транспорта, связи и иного специального назначения - в зависимости от плотности застройки окружающей территории и технической возможности подведения инженерных коммуникаций, общей площади участка, транспортного трафика, класса недвижимости	0,77	0,92	0,85	0,88	0,84	0,81
6	Сельскохозяйственного назначения - в зависимости от близости к крупному центру сбыта с/х продукции, качества почв, наличия транспортной и инженерной инфраструктур, общей площади участка	0,68	0,93	0,81	0,84	0,79	0,75
7	Земельные участки сельскохозяйственного назначения с возможными изменениями категории - в зависимости от эстетических характеристик участка (лес, река, водоем и пр.), технической возможности подведения инженерных коммуникаций и общей площади участка	0,83	0,94	0,89	0,91	0,88	0,86

Примечание

- Земли ИЖС - для индивидуального жилищного строительства, земли ПЛК - для личного подсобного хозяйства с правом постройки индивидуального жилого дома, земли ДНП - для дачного строительства, земли СНТ - для садоводства
- При достаточном аргументированном и обоснованном заинтересованным сторонам факте размера скидки (коэффициент может быть согласованно принят в пределах:
 - нижней граница - участки с наименьшими качественными характеристиками окружающей территории, участки с высокой качественными характеристиками для данного назначения и вида разрешенного использования, типичные для рынка общей площадью, расположенные на плотно застроенной территории, в престижном окружении (месте), с высоким ландшафтным или транспортным трафиком, обеспеченные инженерной и транспортной инфраструктурой
 - верхней граница - участки с высокими качественными характеристиками для данного назначения и вида разрешенного использования, типичные для рынка общей площадью, расположенные на плотно застроенной территории, в престижном окружении (месте), с высоким ландшафтным или транспортным трафиком, обеспеченные инженерной и транспортной инфраструктурой
- Анализ объявленной цены учитывает с предположением объектов недвижимости Российской Федерации вывели влияние макроэкономических на некоторые корректировки рыночной стоимости: скидки на торг: ориентировочно:
 - По степени влияния местоположения на корректировки сформированы группы населенных пунктов и прилегающих к ним земель
 - Входящие города Москвы и города-спутники: Балашиха, Дзержинский, Коломенский, Реутов, Люберецкий, Красногорск, Санкт-Петербург: Соин, Игла, а также земельные участки их прилегающих территорий
 - Входящие области: Ленинградская область, другие города Российской Федерации с численностью населения более 50 тысяч человек, не входящие в А-группу, а также земельные участки их прилегающих территорий
 - Входящие остальные города и населенные пункты Российской Федерации, не входящие в А-группу и Б-группу, а также земельные участки их прилегающих территорий

Корректировка на характеристики месторасположения земельного участка

Справочник оценщика недвижимости-2020. "Земельные участки. Часть 1". Нижний Новгород, 2020 г. Лейфер Л.А..

Справочник оценщика недвижимости-2020. Земельные участки. Часть 1.
 Территориальные характеристики и корректирующие коэффициенты на локальное
 местоположение. Полная версия по состоянию на сентябрь 2020 г.

Графики зависимости

Графики зависимости стоимости земельных участков, расположенных в регионах городов-миллионников, от расстояния до облцентра (в километрах)

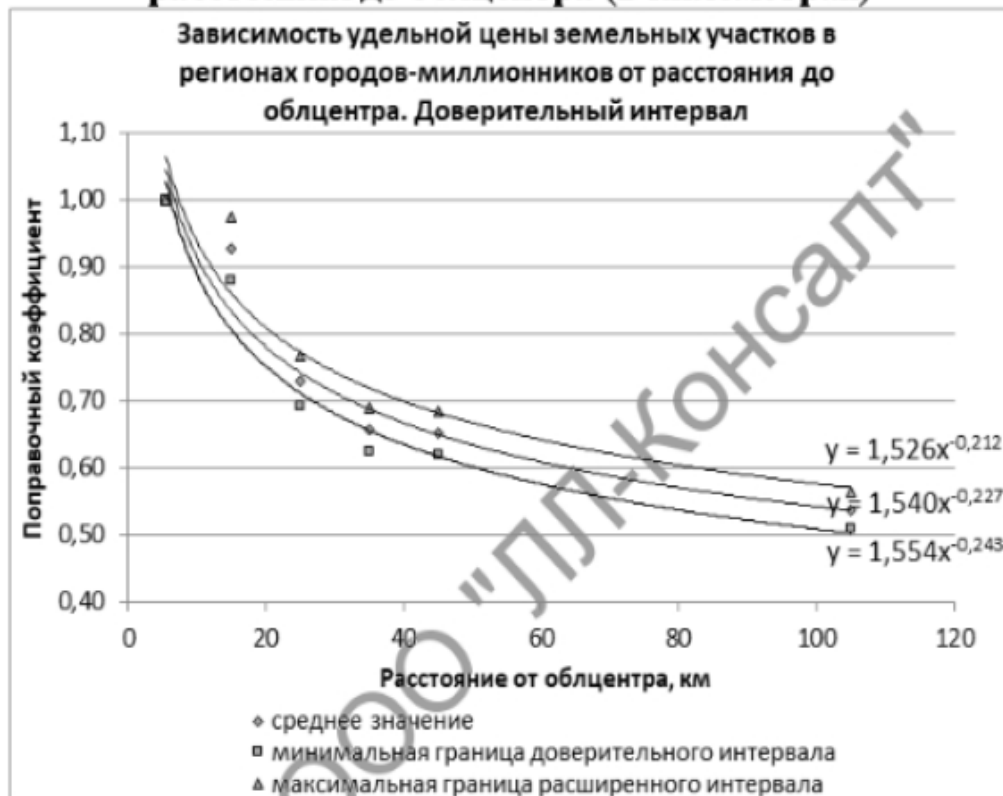


Рис. 48²⁶

Корректировка на общую площадь земельного участка

Справочник оценщика недвижимости-2018. "Земельные участки сельскохозяйственного назначения". Нижний Новгород, 2018 г. Лейфер Л. А.



Рис. 13

Минимальная площадь, которая ограничивается данной моделью 10 га

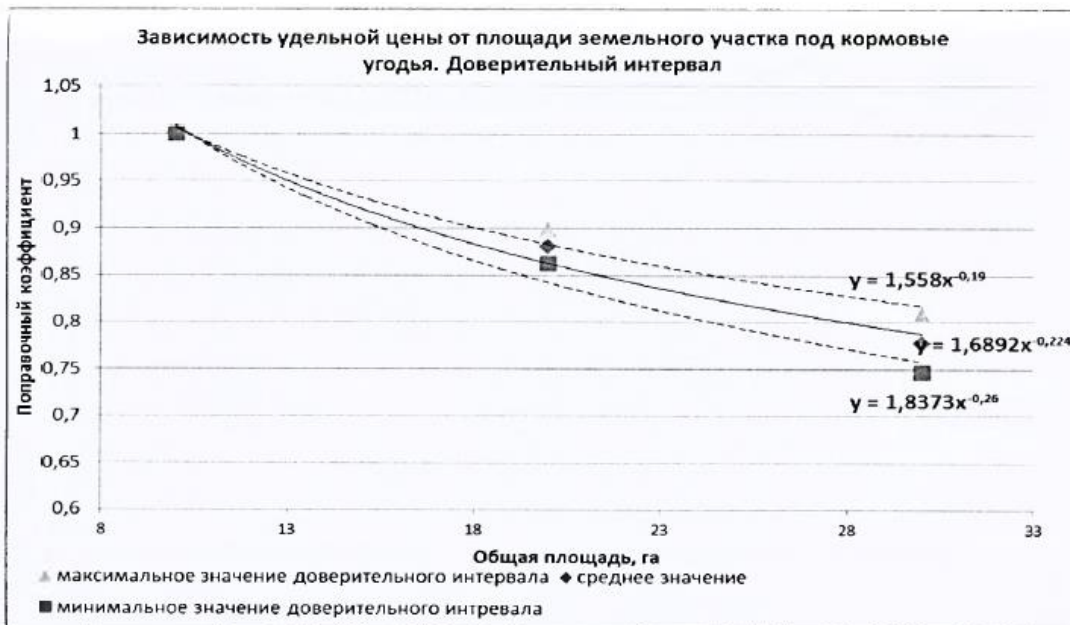


Рис. 15

Минимальная площадь, которая ограничивается данной моделью 10 га



Рис. 17

Минимальная площадь, которая ограничивается данной моделью 0,5 га

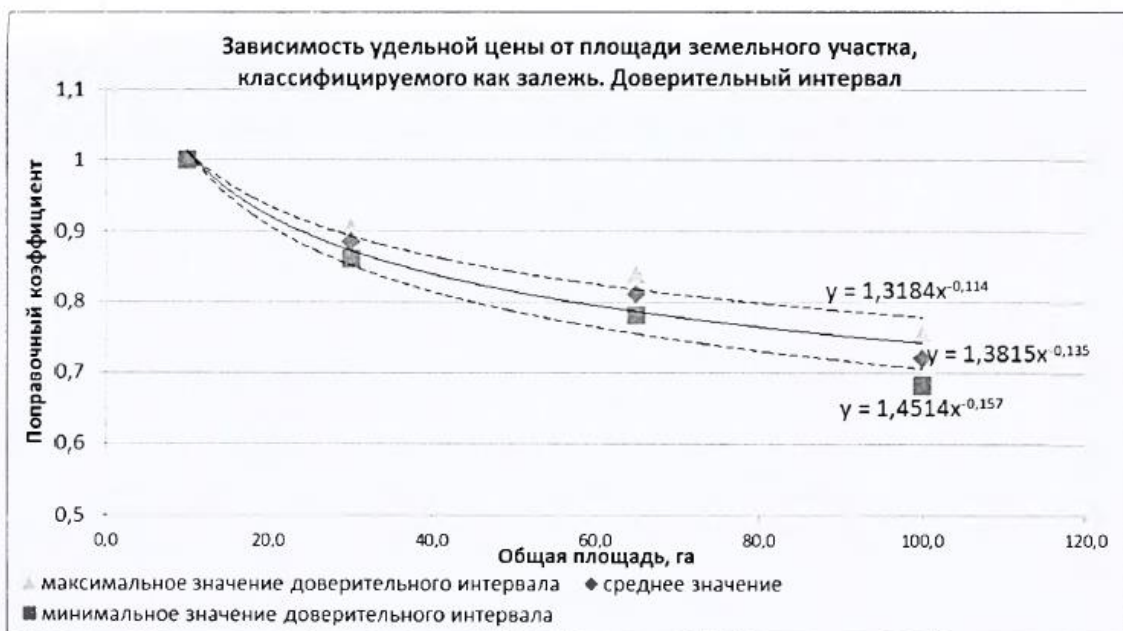


Рис. 19.

Минимальная площадь, которая ограничивается данной моделью 10 га

Корректировка на наличие (отсутствие) коммуникаций

Справочник оценщика недвижимости-2020. "Земельные участки. Часть 2". Нижний Новгород, 2020 г. Лейфер Л.А.

Справочник оценщика недвижимости-2020. Земельные участки. Часть II. Полная версия по состоянию на октябрь 2020 г.

Корректировки на наличие коммуникаций для цен земельных участков, расположенных в регионах городов с численностью до 1 млн. человек

Таблица 55

Коммуни- кации	Аналог								
	Отсутств уют	Э	Г	В, К, Т, Комм	Э,Г	Э, В, К, Т, Комм	Г, В, К, Т, Комм)	Э, Г, В, К, Т, Комм	
Объект оценки	Отсутст- вуют	0%	-16%	-17%	-18%	-30%	-31%	-32%	-43%
	Э	19%	0%	-1%	-3%	-17%	-18%	19%	-32%
	Г	20%	1%	0%	-2%	-16%	-17%	-18%	-31%
	В, К, Т, Комм	22%	3%	2%	0%	-15%	-16%	-17%	-30%
	Э,Г	43%	20%	19%	17%	0%	-2%	-3%	-18%
	Э, В, К, Т, Комм	45%	22%	21%	19%	2%	0%	-1%	-17%
	Г, В, К, Т, Комм	46%	23%	22%	20%	3%	1%	0%	-16%
	Э, Г, В, К, Т, Комм	74%	46%	45%	43%	22%	20%	19%	0%

Сроки ликвидности

<https://statrielt.ru/statistika-rynka/statistika-na-01-04-2022g/korrektirovki-stoimosti-zemli/2748-sroki-likvidnosti-sroki-prodazhi-ekspozitsii-tipichnye-dlya-rynka-zemelnykh-uchastkov-i-massivov-na-01-04-2022-goda>

Итоги расчетов СтатРиелт на основе актуальных рыночных данных за истекший квартал¹

№	Объекты жилой недвижимости	Нижняя граница	Верхняя граница	Среднее значение по РФ, мес.	По регионам ²		
					А группа	Б группа	В группа
1	Земельные участки населенных пунктов (для размещения и строительства жилых и общественных зданий, строений)	2	11	6	5	7	8
2	Земельные участки населенных пунктов для сельскохозяйственного использования , а также участки земель сельскохозяйственного назначения для дачного строительства, для садоводства	2	13	7	6	8	9
3	Земельные участки категории промышленности, транспорта, связи и иного специального назначения , а также участки земель населенных пунктов, предназначенные для размещения производственных объектов и объектов инженерной и коммунальной инфраструктуры	5	18	10	8	11	13
4	Земельные участки сельскохозяйственного назначения (в зависимости от разрешенного использования, общей площади, местоположения и возможности подключения коммуникаций), исключая земли для дачного строительства и для садоводства	5	23	12	10	13	16

Примечания:
1. Сроки продажи определены по срокам наведения объектов в открытой экспозиции при выборе по каждому виду объектов в различных регионах Российской Федерации.
Сроки действительны в рыночных условиях и с применением рыночных технологий продажи профессиональными инвесторами, с регулярной рекламой объектов продажи в самых массовых региональных СМИ.
2. При достаточной аргументированности и обосновании заинтересованным сторонами сделки сроки ликвидности могут быть скорректированы в меньшую сторону.
- нижняя граница – восстановленные рыночные объекты, расположенные на плотно застроенных территориях с развитой транспортной, инженерной и дорожной инфраструктурой.
- верхняя граница выбора – объекты наибольшей площади и худшего качества (по местоположению, насыщенности и качеству инженерной и дорожной инфраструктуры).

ПРИЛОЖЕНИЕ 5

ФОТОГРАФИИ ОБЪЕКТА ОЦЕНКИ

Заказчик:

ООО УК "Альфа-Капитал"
Д.У. Закрытым паевым инвестиционным фондом недвижимости "Азимут"

Исполнитель:

АО "НЭО Центр"



Фото 1. Земельный участок.



Фото 2. Земельный участок.



Фото 3. Земельный участок.



Фото 4. Земельный участок.



Фото 5. Земельный участок.



Фото 6. Земельный участок.



Фото 7. Земельный участок.



Фото 8. Земельный участок.



Фото 9. Земельный участок.



Фото 10. Земельный участок.



Фото 11. Земельный участок.



Фото 12. Земельный участок.



Фото 13. Земельный участок.



Фото 14. Земельный участок.



Фото 15. Земельный участок.



Фото 16. Земельный участок.



Фото 17. Земельный участок.



Фото 18. Земельный участок.



Фото 19. Земельный участок.



Фото 20. Земельный участок.



Фото 21. Земельный участок.



Фото 22. Прилегающая территория и подъездные пути.



Фото 23. Прилегающая территория и подъездные пути.



Фото 24. Прилегающая территория и подъездные пути.



Фото 25. Прилегающая территория и подъездные пути.



Фото 26. Прилегающая территория и подъездные пути.




Фото 27. Прилегающая территория и подъездные пути.



Фото 28. Прилегающая территория и подъездные пути.



Фото 29. Прилегающая территория и подъездные пути.



Фото 30. Прилегающая территория и подъездные пути.



Фото 31. Прилегающая территория и подъездные пути.



Фото 32. Прилегающая территория и подъездные пути.



Фото 33. Прилегающая территория и подъездные пути.



Фото 34. Прилегающая территория и подъездные пути.



Фото 35. Прилегающая территория и подъездные пути.



Фото 36. Прилегающая территория и подъездные пути.



Фото 37. Прилегающая территория и подъездные пути.



Фото 38. Прилегающая территория и подъездные пути.



Фото 39. Прилегающая территория и подъездные пути.



Фото 40. Прилегающая территория и подъездные пути.



Фото 41. Прилегающая территория и подъездные пути.




Фото 42. Прилегающая территория и подъездные пути.

Источник: данные визуального осмотра Исполнителя

ПРИЛОЖЕНИЕ 6

АКТ ОСМОТРА ОБЪЕКТА ОЦЕНКИ

Заказчик:

ООО УК "Альфа-Капитал"
Д.У. Закрытым паевым инвестиционным фондом недвижимости "Азимут"

Исполнитель:

АО "НЭО Центр"

АКТ ОСМОТРА ОБЪЕКТА НЕДВИЖИМОГО ИМУЩЕСТВА

"16" мая 2021 г.

В соответствии с Заданием на оценку №4 от 11.05.2021 г. к Договору №ОКНИП-ТС-1862/19 о долгосрочном сотрудничестве и оказании услуг по оценке от 11.10.2019 г. между ООО "Управляющая компания "Альфа-Капитал" Д.У. Закрытым паевым инвестиционным фонд недвижимости "Азимут" и АО "НЭО Центр"

Я, Попов Евгений Геннадьевич, представитель АО "НЭО Центр" произвел осмотр оцениваемого имущества: земельный участок: Земли сельскохозяйственного назначения, категории земель: земли сельскохозяйственного назначения, площадь 90 000 кв. м, кадастровый номер: 44:07:110902:23, адрес: местоположение установлено относительно ориентира, расположенного за пределами участка. Ориентир: д. Середняя. Участок находится примерно в 1 км, по направлению на юго-восток от ориентира. Почтовый адрес ориентира: Костромская обл., р-н Костромской.

Стороны:

Представитель АО "НЭО Центр"



/Попов Е.Г./

Дата проведения осмотра: 16 мая 2021 года

Окружающая застройка: В 100 метрах от земельного участка находится станция аэрации, приблизительно в 1 км от земельного участка находится жилая застройка д. Средняя.

Пешеходный и автомобильный трафик в районе расположения объекта (высокий/средний/низкий) (определяется визуально): низкий

Подъездные пути (удобные/неудобные) (есть ли возможность подъезда на общественном транспорте): достаточно удобно, остановка общественного транспорта находится примерно в 1,5 км от земельного участка.

Внешнее благоустройство: нет. На территории земельного участка расположен лесной массив.

Дополнительные примечания: В 50 метрах от земельного участка находится вышка ЛЭП, охранная зона 25 метров.

В 150 метрах от земельного участка находится газопровод высокого давления, охранная зона 50 метров, минимальное расстояние от зданий и сооружений - 200 метров.

Рисунок 1. Расположение участка на карте (вид со спутника)

