

УТВЕРЖДАЮ

Генеральный Директор

Ан. А. Миронов

Экз. № 1

# ОТЧЕТ ОБ ОЦЕНКЕ

## №500-267-09-0323

по определению справедливой стоимости недвижимого имущества:

Нежилые здания с кадастровыми номерами: 77:01:0004011:1036,  
77:01:0004011:1030, 77:01:0004011:6242 и право аренды на земельные  
участки с кадастровыми номерами: 77:01:0004011:39, 77:01:0004011:70,  
77:01:0004011:10314 по адресу:  
г. Москва, ул. Тверская-Ямская 2-я, д. 8; д. 10; д. 6, с. 2

по состоянию на 23 марта 2023 года.

(дата составления отчета: 23 марта 2023 года)

**ЗАКАЗЧИК:**

Общество с ограниченной  
ответственностью «Управляющая  
компания «Альфа-Капитал» Д.У.  
ЗПИФ недвижимости «Азимут»

**ИСПОЛНИТЕЛЬ:** ООО «Сюрвей.ру»



Первому заместителю Генерального директора,  
 Финансовому директору  
 Общество с ограниченной ответственностью  
 «Управляющая компания «Альфа-Капитал» Д.У.  
 ЗПИФ недвижимости «Азимут»  
 Г-ну Списивому А.В.

## СОПРОВОДИТЕЛЬНОЕ ПИСЬМО

Уважаемый Александр Витальевич,

На основании Договора №500-267-0818 от 27.08.2018 г. и Задания на оценку №9 от 01.03.2023 г. заключенного между Общество с ограниченной ответственностью «Управляющая компания «Альфа-Капитал» Д.У. ЗПИФ недвижимости «Азимут» и ООО «Сюрвей.ру», специалисты произвели оценку справедливой стоимости нежилой недвижимости по адресу: г. Москва, ул. Тверская-Ямская 2-я, д. 8; д. 10; д. 6, с. 2 общей площадью 6 976,8 кв. м.

Оценка справедливой стоимости недвижимости проведена по состоянию на 23 марта 2023 года. Оценка проведена после анализа информации, полученной от Заказчика в устной и письменной форме.

Отдельные части настоящей оценки не могут трактоваться отдельно, а только в связи с полным текстом прилагаемого Отчета, принимая во внимание все содержащиеся как допущения, так и ограничения. Проведенные исследования и анализ позволяют сделать следующий вывод. По нашему мнению, справедливая стоимость объекта оценки по состоянию на 23 марта 2023 года без НДС округленно составляет:

**1 056 240 000,00 (Один миллиард пятьдесят шесть миллионов двести сорок тысяч рублей 00 копеек.)<sup>1</sup>**

№п/п	Наименование	Общая площадь, кв.м.	Адрес	Справедливая стоимость без НДС, руб.
1	Право аренды земельного участка по договору М-01-012865, кадастровый номер 77:01:0004011:39	742,00	г. Москва, ул. Тверская-Ямская 2-я, вл. 8	входит в стоимость
2	Право аренды земельного участка по договору М-01-018241, кадастровый номер 77:01:0004011:70	483,00	г. Москва, ул. Тверская-Ямская 2-я, вл. 10	входит в стоимость
3	Право аренды земельного участка по договору М-01-057293, кадастровый номер 77:01:0004011:10314	298,00	г. Москва, р-н Тверской, ул. Тверская-Ямская 2-я, земельный участок 6/2	входит в стоимость

<sup>1</sup> Вспышка нового коронавируса (COVID -19) была объявлена "глобальной пандемией" Всемирной организацией здравоохранения 11 марта 2020 года; Коронавирусная пандемия вызывает значительную степень неопределенности на рынках капитала и может оказать влияние на стоимость недвижимости в зависимости от продолжительности и тяжести кризиса. Стоимость может измениться значительно и неожиданно в течение относительно короткого периода времени (в том числе в результате факторов, которые не могли быть известны Оценщику на дату проведения оценки);



4	Нежилое здание, кадастровый номер: 77:01:0004011:1036	3 172,00	125047 Москва, р-н Тверской, ул. Тверская-Ямская 2-я, д. 8	456 980 000,00
5	Нежилое здание, кадастровый номер: 77:01:0004011:6242	2 403,00	г. Москва, ул. Тверская-Ямская 2-я, д. 10	362 930 000,00
6	Нежилое здание, кадастровый номер: 77:01:0004011:1030	1 433,20	125047 Москва, р-н Тверской, ул. Тверская-Ямская 2-я, д. 6, строен. 2	236 330 000,00

2

Оценка была произведена в соответствии со Стандартами Ассоциации Российских Магистров Оценки (АРМО), «Международными стандартами оценки» (The International Assets Value's Standards Committee), Законом РФ от 29 июля 1998 года № 135-ФЗ «Об оценочной деятельности в Российской Федерации». Все расчеты и заключения выполнены в соответствии с инструктивными материалами по оценке, выпущенными Правительством РФ, Министерством Финансов РФ и Госкомстатом РФ.

Всю информацию и анализ, используемые для оценки стоимости, Вы найдете в соответствующих разделах отчета.

Если у Вас возникнут какие-либо вопросы по оценке, пожалуйста, обращайтесь непосредственно к нам.

Благодарим Вас за возможность оказать Вам услугу.

Генеральный директор  
ООО «Сюрвей.ру»



Ан. А. Миронов

<sup>2</sup> В соответствии с п. 1.3 Указания Банка России от 25.08.2015 N 3758-У «Об определении стоимости чистых активов инвестиционных фондов, в том числе о порядке расчета среднегодовой стоимости чистых активов паевого инвестиционного фонда и чистых активов акционерного инвестиционного фонда, расчетной стоимости инвестиционных паев паевых инвестиционных фондов, стоимости имущества, переданного в оплату инвестиционных паев» стоимость активов и величина обязательств определяются по справедливой стоимости в соответствии с Международным стандартом финансовой отчетности (IFRS) 13 «Оценка справедливой стоимости». Согласно п.9 Международного стандарта финансовой отчетности (IFRS) 13 «Оценка справедливой стоимости» справедливая стоимость - это цена, которая была бы получена при продаже актива или уплачена при передаче обязательства в ходе обычной сделки между участниками рынка на дату оценки. Учитывая факт того, что в рамках настоящей оценки рассматриваются земельные участки и расположенные на нем объекты капитального строительства (ОКС), которые в свою очередь используются наиболее эффективным способом (НЭИ), Оценщик полагает, что данные земельные участки не могут быть объектом сделки без расположенных на них ОКС, так как любой потенциальный инвестор не совершит сделку с землей под ОКС без приобретения прав на сам ОКС (или части ОКСа – помещений). Т. о., учитывая цель настоящей оценки, а также учитывая факт того, что определенная в рамках настоящего Отчета справедливая стоимость включает стоимость ОКС (Объекты оценки) и право аренды на земельные участки, на котором расположены оцениваемые ОКС, то, в рамках настоящего Отчета, справедливая стоимость права аренды на земельные участки приняты равной нулю и входит в стоимость ОКС. При этом, Оценщик полагает, что стоимость прав аренды земельных участков не включает в себя обязательства арендатора, связанные с владением и использованием земельных участков и вытекающие из Договора аренды.



## ОГЛАВЛЕНИЕ

<b>1</b>	<b>ОСНОВНЫЕ ФАКТЫ И ВЫВОДЫ</b> .....	<b>7</b>
1.1	ОБЪЕКТ ОЦЕНКИ (ОБЩАЯ ИНФОРМАЦИЯ) .....	7
1.2	ОСНОВАНИЯ ДЛЯ ПРОВЕДЕНИЯ ОЦЕНКИ.....	7
1.3	РЕЗУЛЬТАТЫ ОЦЕНКИ .....	8
1.4	ИТОГОВАЯ ВЕЛИЧИНА СТОИМОСТИ ОБЪЕКТА ОЦЕНКИ.....	10
<b>2</b>	<b>ЗАДАНИЕ НА ОЦЕНКУ</b> .....	<b>12</b>
2.1	ПЕРЕЧЕНЬ ОБЪЕКТОВ ОЦЕНКИ.....	16
2.2	СВЕДЕНИЯ О ЗАКАЗЧИКЕ ОЦЕНКИ.....	17
2.3	СВЕДЕНИЯ О ОЦЕНОЧНОЙ КОМПАНИИ .....	17
2.4	СВЕДЕНИЯ О ОЦЕНЩИКЕ.....	17
2.5	СПЕЦИАЛИСТЫ, ПРИВЛЕКАЕМЫЕ К ПРОВЕДЕНИЮ ОЦЕНКИ .....	18
2.6	ОРГАНИЗАЦИИ, ПРИВЛЕКАЕМЫЕ К ПРОВЕДЕНИЮ ОЦЕНКИ .....	18
2.7	КОНСОЛИДАЦИЯ АКТИВОВ .....	18
2.8	ЗАЯВЛЕНИЕ ОЦЕНЩИКА .....	19
2.9	СВЕДЕНИЯ О НЕЗАВИСИМОСТИ ЮРИДИЧЕСКОГО ЛИЦА, С КОТОРЫМ ОЦЕНЩИК ЗАКЛЮЧИЛ ТРУДОВОЙ ДОГОВОР .....	19
2.10	СВЕДЕНИЯ О НЕЗАВИСИМОСТИ ОЦЕНЩИКА.....	20
<b>3</b>	<b>ПРИМЕНЯЕМЫЕ СТАНДАРТЫ ОЦЕНОЧНОЙ ДЕЯТЕЛЬНОСТИ</b> .....	<b>21</b>
3.1	СТАНДАРТЫ ОЦЕНКИ И ЗАКОНОДАТЕЛЬНЫЕ АКТЫ, ОБЯЗАТЕЛЬНЫЕ К ПРИМЕНЕНИЮ В РФ: .....	21
3.2	СТАНДАРТЫ ОЦЕНКИ, ОБЯЗАТЕЛЬНЫЕ К ПРИМЕНЕНИЮ ОЦЕНЩИКАМИ-ЧЛЕНАМИ СРО: .....	21
3.3	МЕЖДУНАРОДНЫЕ СТАНДАРТЫ ОЦЕНКИ .....	21
<b>4</b>	<b>ИНЫЕ СВЕДЕНИЯ, НЕОБХОДИМЫЕ ДЛЯ ПОЛНОГО И ДОСТАТОЧНОГО ПРЕДСТАВЛЕНИЯ РЕЗУЛЬТАТА ОЦЕНКИ</b> .....	<b>23</b>
<b>5</b>	<b>ПРИНЯТЫЕ ПРИ ПРОВЕДЕНИИ ОЦЕНКИ ОБЪЕКТА ОЦЕНКИ ДОПУЩЕНИЯ</b> .....	<b>23</b>
<b>6</b>	<b>ОПИСАНИЕ ОБЪЕКТА ОЦЕНКИ</b> .....	<b>27</b>
6.1	ПЕРЕЧЕНЬ ИСПОЛЬЗОВАННЫХ ПРИ ПРОВЕДЕНИИ ОЦЕНКИ ОБЪЕКТА ОЦЕНКИ ДАННЫХ С УКАЗАНИЕМ ИСТОЧНИКОВ ИХ ПОЛУЧЕНИЯ .....	27
6.2	ОЦЕНИВАЕМЫЕ ПРАВА .....	27
6.3	ОБРЕМЕНЕНИЯ ОЦЕНИВАЕМЫХ ПРАВ.....	28
6.4	ФОТОГРАФИИ ОБЪЕКТА ОЦЕНКИ. ....	30
6.4.1	Фасады.....	30
6.4.2	г. Москва, ул. Тверская-Ямская 2-я, д. 6с2 (кадастровый номер 77:01:0004011:1030) .....	34
6.4.3	г. Москва, ул. Тверская-Ямская 2-я, д. 8 (кадастровый номер 77:01:0004011:1036) .....	39
6.4.4	г. Москва, ул. Тверская-Ямская 2-я, д. 10 (кадастровый номер 77:01:0004011:6242) .....	48
6.5	МЕСТОПОЛОЖЕНИЕ И ХАРАКТЕРИСТИКИ ОБЪЕКТА ОЦЕНКИ.....	62
6.5.1	Местоположение на карте г. Москвы .....	62
6.5.2	Локальное местоположение Объекта .....	63
6.5.3	Данные кадастрового учета: .....	65



6.6	Данные Выписка из ЕГРН, Уведомления о внесении изменений в ЕГРН	72
6.7	ОПРЕДЕЛЕНИЕ КЛАССА ОБЪЕКТА ОЦЕНКИ:	78
<b>7</b>	<b>АНАЛИЗ РЫНКА ОБЪЕКТА ОЦЕНКИ, ЦЕНООБРАЗУЮЩИХ ФАКТОРОВ, А ТАКЖЕ ВНЕШНИХ ФАКТОРОВ, ВЛИЯЮЩИХ НА ЕГО СТОИМОСТЬ</b>	<b>82</b>
7.1	Анализ влияния общей политической и социально-экономической обстановки в стране и регионе расположения объекта оценки на рынок оцениваемого объекта, в том числе тенденций, наметившихся на рынке, в период, предшествующий дате оценки.....	82
7.2	ОПРЕДЕЛЕНИЕ СЕГМЕНТА РЫНКА ОБЪЕКТОВ ОЦЕНКИ.....	89
7.3	Анализ рынка объекта оценки .....	90
7.3.1	Анализ основных ценообразующих факторов в сегменте рынка объектов оценки.....	106
7.3.2	Анализ основных факторов, влияющих на спрос/предложение и цены сопоставимых объектов недвижимости.....	106
7.3.3	Анализ фактических данных о ценах предложений объектов из сегмента рынка объектов оценки .....	107
7.3.4	Основные выводы относительно сегмента рынка, к которому принадлежат объекты оценки .....	110
<b>8</b>	<b>АНАЛИЗ НАИБОЛЕЕ ЭФФЕКТИВНОГО ИСПОЛЬЗОВАНИЯ ОБЪЕКТОВ ОЦЕНКИ (АНЭИ)</b>	<b>111</b>
<b>9</b>	<b>ОПИСАНИЕ ПРОЦЕССА ОЦЕНКИ</b>	<b>115</b>
9.1	ПРОЦЕСС ОЦЕНКИ .....	115
9.2	ОБЩИЕ ПОНЯТИЯ И ОПРЕДЕЛЕНИЯ .....	115
9.3	ПОДХОДЫ К ОЦЕНКЕ ОБЪЕКТОВ НЕДВИЖИМОСТИ .....	120
9.3.1	Рыночный (Сравнительный) Подход .....	120
9.3.2	Доходный подход.....	122
9.3.3	Затратный подход.....	125
9.4	ВЫБОР ПОДХОДОВ И МЕТОДОВ ОЦЕНКИ ОБЪЕКТОВ ОЦЕНКИ.....	126
<b>10</b>	<b>ОПРЕДЕЛЕНИЕ СПРАВЕДЛИВОЙ СТОИМОСТИ СРАВНИТЕЛЬНЫМ ПОДХОДОМ</b>	<b>128</b>
10.1	ОБЪЕКТЫ-АНАЛОГИ .....	129
10.2	ПРИМЕНЯЕМЫЕ КОРРЕКТИРОВКИ: .....	131
10.3	РАСЧЕТ СПРАВЕДЛИВОЙ СТОИМОСТИ 1 м2 ПЛОЩАДИ ОБЪЕКТА ОЦЕНКИ ПО СРАВНИТЕЛЬНОМУ ПОДХОДУ ПУТЕМ ВВЕДЕНИЯ КОРРЕКТИРОВОК - НЕЖИЛОЕ ЗДАНИЕ, КАДАСТРОВЫЙ НОМЕР: 77:01:0004011:1030.....	137
10.4	РАСЧЕТ СПРАВЕДЛИВОЙ СТОИМОСТИ 1 м2 ПЛОЩАДИ ОБЪЕКТА ОЦЕНКИ ПО СРАВНИТЕЛЬНОМУ ПОДХОДУ ПУТЕМ ВВЕДЕНИЯ КОРРЕКТИРОВОК - НЕЖИЛОЕ ЗДАНИЕ, КАДАСТРОВЫЙ НОМЕР: 77:01:0004011:6242.....	141
10.5	РАСЧЕТ СПРАВЕДЛИВОЙ СТОИМОСТИ 1 м2 ПЛОЩАДИ ОБЪЕКТА ОЦЕНКИ ПО СРАВНИТЕЛЬНОМУ ПОДХОДУ ПУТЕМ ВВЕДЕНИЯ КОРРЕКТИРОВОК - НЕЖИЛОЕ ЗДАНИЕ, КАДАСТРОВЫЙ НОМЕР: 77:01:0004011:1036.....	145
10.6	СПРАВЕДЛИВАЯ СТОИМОСТЬ ОБЪЕКТА ОЦЕНКИ ПО СРАВНИТЕЛЬНОМУ ПОДХОДУ, БЕЗ НДС, РУБ. ....	149
<b>11</b>	<b>ОПРЕДЕЛЕНИЕ СПРАВЕДЛИВОЙ СТОИМОСТИ НЕДВИЖИМОСТИ ДОХОДНЫМ ПОДХОДОМ</b>	<b>150</b>
11.1	ОБЪЕКТЫ-АНАЛОГИ ПО АРЕНДЕ .....	151
11.2	ПРИМЕНЯЕМЫЕ КОРРЕКТИРОВКИ: .....	153



Клиент:	Общество с ограниченной ответственностью «Управляющая компания «Альфа-Капитал» Д.У. ЗПИФ недвижимости «Азимут»
Отчет об оценке	№500-267-09-0323
Глава 1	ОСНОВНЫЕ ФАКТЫ И ВЫВОДЫ
Объект оценки:	Нежилые здания с кадастровыми номерами: 77:01:0004011:1036, 77:01:0004011:1030, 77:01:0004011:6242 и право аренды на земельные участки с кадастровыми номерами: 77:01:0004011:39, 77:01:0004011:70, 77:01:0004011:10314

11.3	РАСЧЕТ СПРАВЕДЛИВОЙ СТОИМОСТИ 1 М2 ПЛОЩАДИ ОБЪЕКТА ОЦЕНКИ ПО ДОХОДНОМУ ПОДХОДУ ПУТЕМ ВВЕДЕНИЯ КОРРЕКТИРОВОК - НЕЖИЛОЕ ЗДАНИЕ, КАДАСТРОВЫЙ НОМЕР: 77:01:0004011:1030.....	161
11.4	РАСЧЕТ СПРАВЕДЛИВОЙ СТОИМОСТИ 1 М2 ПЛОЩАДИ ОБЪЕКТА ОЦЕНКИ ПО ДОХОДНОМУ ПОДХОДУ ПУТЕМ ВВЕДЕНИЯ КОРРЕКТИРОВОК - НЕЖИЛОЕ ЗДАНИЕ, КАДАСТРОВЫЙ НОМЕР: 77:01:0004011:6242.....	165
11.5	РАСЧЕТ СПРАВЕДЛИВОЙ СТОИМОСТИ 1 М2 ПЛОЩАДИ ОБЪЕКТА ОЦЕНКИ ПО ДОХОДНОМУ ПОДХОДУ ПУТЕМ ВВЕДЕНИЯ КОРРЕКТИРОВОК - НЕЖИЛОЕ ЗДАНИЕ, КАДАСТРОВЫЙ НОМЕР: 77:01:0004011:1036.....	169
11.6	ОПРЕДЕЛЕНИЕ ПРОГНОЗНОГО ПЕРИОДА И ШАГА ПРОГНОЗА.....	173
11.7	ПРОГНОЗИРОВАНИЕ РЫНОЧНЫХ АРЕНДНЫХ СТАВОК .....	173
11.8	ОПРЕДЕЛЕНИЕ ПОПРАВОК НА ВОЗМОЖНУЮ НЕДОЗАГРУЗКУ ПЛОЩАДЕЙ И ПОТЕРИ ПРИ СБОРЕ АРЕНДНОЙ ПЛАТЫ .....	174
11.9	ОПЕРАЦИОННЫЕ РАСХОДЫ И ТЕКУЩИЙ РЕМОНТ ЗДАНИЯ И СИСТЕМ ЖИЗНЕОБЕСПЕЧЕНИЯ .....	175
11.10	ОПРЕДЕЛЕНИЕ СТАВКИ КАПИТАЛИЗАЦИИ .....	180
11.11	ОПРЕДЕЛЕНИЕ СТАВКИ ДИСКОНТИРОВАНИЯ .....	182
11.12	РАСЧЕТ АРЕНДОПРИГОДНОЙ ПЛОЩАДИ .....	183
11.13	РАСЧЕТ СПРАВЕДЛИВОЙ СТОИМОСТИ ОБЪЕКТА ОЦЕНКИ ПО ДОХОДНОМУ ПОДХОДУ	184
11.13.1	Нежилое здание, кадастровый номер: 77:01:0004011:1030 .....	184
11.13.2	Нежилое здание, кадастровый номер: 77:01:0004011:6242 .....	185
11.13.3	Нежилое здание, кадастровый номер: 77:01:0004011:1036 .....	186
11.14	СПРАВЕДЛИВАЯ СТОИМОСТЬ ОБЪЕКТА ОЦЕНКИ ПО ДОХОДНОМУ ПОДХОДУ, БЕЗ НДС, РУБ. ....	188
<b>12</b>	<b>СОГЛАСОВАНИЕ РЕЗУЛЬТАТОВ.....</b>	<b>189</b>
12.1	АНАЛИЗ И ПРИЧИНЫ РАСХОЖДЕНИЙ ПРОМЕЖУТОЧНЫХ РЕЗУЛЬТАТОВ ОЦЕНКИ, ПОЛУЧЕННЫХ РАЗЛИЧНЫМИ ПОДХОДАМИ .....	189
12.2	РЕЗУЛЬТАТЫ СОГЛАСОВАНИЯ.....	190
<b>1</b>	<b>ЗАКЛЮЧЕНИЕ О СТОИМОСТИ ОБЪЕКТОВ ОЦЕНКИ.....</b>	<b>192</b>
<b>2</b>	<b>ПЕРЕЧЕНЬ ИСПОЛЬЗУЕМЫХ ДАННЫХ, ДОКУМЕНТОВ И МАТЕРИАЛОВ.....</b>	<b>194</b>
2.1	ПЕРЕЧЕНЬ ИСТОЧНИКОВ ВНЕШНЕЙ ИНФОРМАЦИИ .....	195
<b>3</b>	<b>ПРИЛОЖЕНИЯ.....</b>	<b>196</b>



# 1 ОСНОВНЫЕ ФАКТЫ И ВЫВОДЫ

## 1.1 Объект оценки (общая информация)

Нежилая недвижимость по адресу: г. Москва, ул. Тверская-Ямская 2-я, д. 8; д. 10; д. 6, с. 2 общей площадью 6 976,8 кв. м.

№п/п	Наименование	Общая площадь, кв.м.	Адрес	Документ права
1	Право аренды земельного участка по договору М-01-012865, кадастровый номер 77:01:0004011:39	742,00	г. Москва, ул. Тверская-Ямская 2-я, вл. 8	Договор аренды земельного участка М-01-012865 от 30.10.1998 г., дополнительное соглашение №М-01-012865 от 28.10.2019 г.
2	Право аренды земельного участка по договору М-01-018241, кадастровый номер 77:01:0004011:70	483,00	г. Москва, ул. Тверская-Ямская 2-я, вл. 10	Договор аренды земельного участка М-01-018241 от 26.04.2001 г., дополнительное соглашение №М-01-018241 от 28.10.2019 г.
3	Право аренды земельного участка по договору М-01-057293, кадастровый номер 77:01:0004011:10314	298,00	г. Москва, р-н Тверской, ул. Тверская-Ямская 2-я, земельный участок 6/2	Договор аренды земельного участка М-01-057293 от 17.09.2021 г.
4	Нежилое здание, кадастровый номер: 77:01:0004011:1036	3 172,00	125047 Москва, р-н Тверской, ул. Тверская-Ямская 2-я, д. 8	Выписка из ЕГРН №77/100/410/2019-8493 от 18.11.2019 г.
5	Нежилое здание, кадастровый номер: 77:01:0004011:6242	2 403,00	г. Москва, ул. Тверская-Ямская 2-я, д. 10	Выписка из ЕГРН №77/100/410/2019-8492 от 19.11.2019 г.
6	Нежилое здание, кадастровый номер: 77:01:0004011:1030	1 433,20	125047 Москва, р-н Тверской, ул. Тверская-Ямская 2-я, д. 6, строен. 2	Выписка из ЕГРН №77/100/410/2019-5707 от 22.08.2019 г.

## 1.2 Основания для проведения оценки

Договор №500-267-0818 от 27.08.2018 г. и Задание на оценку №9 от 01.03.2023 г.



Клиент: Общество с ограниченной ответственностью «Управляющая компания «Альфа-Капитал» Д.У. ЗПИФ недвижимости «Азимут»

Отчет об оценке №500-267-09-0323

Глава 1 ОСНОВНЫЕ ФАКТЫ И ВЫВОДЫ

Объект оценки: Нежилые здания с кадастровыми номерами: 77:01:0004011:1036, 77:01:0004011:1030, 77:01:0004011:6242 и право аренды на земельные участки с кадастровыми номерами: 77:01:0004011:39, 77:01:0004011:70, 77:01:0004011:10314

### 1.3 Результаты оценки

Оценка проведена, а Отчет составлен в соответствии с требованиями Федерального закона от 29.07.1998 года №135-ФЗ «Об оценочной деятельности в Российской Федерации», Федеральных стандартов оценки: ФСО I, ФСО II, ФСО №III, ФСО IV, ФСО V, ФСО VI, ФСО №7 утвержденных Приказами Минэкономразвития России от 14.04.2022 г., 25.09.2014 г., №№200, 611 (соответственно) и Свода Стандартов СРО НП «Саморегулируемая организация Ассоциация Российских Магистров Оценки».

Результаты оценки, полученные при применении различных подходов к оценке:

№п/п	Наименование	Общая площадь, кв.м.	Адрес	Справедливая стоимость без НДС по затратному подходу, руб.	Вес	Справедливая стоимость без НДС по сравнительному подходу, руб.	Вес	Справедливая стоимость без НДС по доходному подходу, руб.	Вес	Справедливая стоимость без НДС, руб.	Справедливая стоимость без НДС, руб. округленно
1	Право аренды земельного участка по договору М-01-012865, кадастровый номер 77:01:0004011:39	742,00	г. Москва, ул. Тверская-Ямская 2-я, вл. 8	Не применялся	0,00	Не применялся	0,00	Не применялся	0,00	входит в стоимость	входит в стоимость
2	Право аренды земельного участка по договору М-01-018241, кадастровый номер 77:01:0004011:70	483,00	г. Москва, ул. Тверская-Ямская 2-я, вл. 10	Не применялся	0,00	Не применялся	0,00	Не применялся	0,00	входит в стоимость	входит в стоимость
3	Право аренды земельного участка по договору М-01-057293, кадастровый номер 77:01:0004011:10314	298,00	г. Москва, р-н Тверской, ул. Тверская-Ямская 2-я, земельный участок 6/2	Не применялся	0,00	Не применялся	0,00	Не применялся	0,00	входит в стоимость	входит в стоимость
4	Нежилое здание, кадастровый номер: 77:01:0004011:1036	3 172,00	125047 Москва, р-н Тверской, ул. Тверская-Ямская 2-я, д. 8	Не применялся	0,00	542 390 906,20	0,50	371 577 274,57	0,50	456 984 090,39	456 980 000,00





Клиент: Общество с ограниченной ответственностью «Управляющая компания  
«Альфа-Капитал» Д.У. ЗПИФ недвижимости «Азимут»

Отчет об оценке №500-267-09-0323

Глава 1 ОСНОВНЫЕ ФАКТЫ И ВЫВОДЫ

Объект оценки: Нежилые здания с кадастровыми номерами: 77:01:0004011:1036,  
77:01:0004011:1030, 77:01:0004011:6242 и право аренды на земельные участки с  
кадастровыми номерами: 77:01:0004011:39, 77:01:0004011:70,  
77:01:0004011:10314

5	Нежилое здание, кадастровый номер: 77:01:0004011:6242	2 403,00	г. Москва, ул. Тверская- Ямская 2-я, д. 10	Не применялся	0,00	430 753 585,77	0,50	295 098 682,82	0,50	362 926 134,30	362 930 000,00
6	Нежилое здание, кадастровый номер: 77:01:0004011:1030	1 433,20	125047 Москва, р-н Тверской, ул. Тверская- Ямская 2-я, д. 6, строен. 2	Не применялся	0,00	280 503 854,52	0,50	192 161 443,02	0,50	236 332 648,77	236 330 000,00



## 1.4 Итоговая величина стоимости объекта оценки

Проведенные исследования и анализ позволяют сделать следующий вывод. По нашему мнению, справедливая стоимость объекта оценки по состоянию на 23 марта 2023 года без НДС составляет: **1 056 240 000,00 (Один миллиард пятьдесят шесть миллионов двести сорок тысяч рублей 00 копеек.)**

№п/п	Наименование	Общая площадь, кв.м.	Адрес	Справедливая стоимость без НДС, руб. округленно
1	Право аренды земельного участка по договору М-01-012865, кадастровый номер 77:01:0004011:39	742,00	г. Москва, ул. Тверская-Ямская 2-я, вл. 8	входит в стоимость
2	Право аренды земельного участка по договору М-01-018241, кадастровый номер 77:01:0004011:70	483,00	г. Москва, ул. Тверская-Ямская 2-я, вл. 10	входит в стоимость
3	Право аренды земельного участка по договору М-01-057293, кадастровый номер 77:01:0004011:10314	298,00	г. Москва, р-н Тверской, ул. Тверская-Ямская 2-я, земельный участок 6/2	входит в стоимость
4	Нежилое здание, кадастровый номер: 77:01:0004011:1036	3172,00	125047 Москва, р-н Тверской, ул. Тверская-Ямская 2-я, д. 8	456 980 000,00
5	Нежилое здание, кадастровый номер: 77:01:0004011:6242	2403,00	г. Москва, ул. Тверская-Ямская 2-я, д. 10	362 930 000,00
6	Нежилое здание, кадастровый номер: 77:01:0004011:1030	1433,20	125047 Москва, р-н Тверской, ул. Тверская-Ямская 2-я, д. 6, строен. 2	236 330 000,00



Клиент: Общество с ограниченной ответственностью «Управляющая компания  
«Альфа-Капитал» Д.У. ЗПИФ недвижимости «Азимут»

Отчет об оценке №500-267-09-0323

Глава 1 ОСНОВНЫЕ ФАКТЫ И ВЫВОДЫ

Объект оценки: Нежилые здания с кадастровыми номерами: 77:01:0004011:1036,  
77:01:0004011:1030, 77:01:0004011:6242 и право аренды на земельные участки с  
кадастровыми номерами: 77:01:0004011:39, 77:01:0004011:70,  
77:01:0004011:10314

---



## 2 ЗАДАНИЕ НА ОЦЕНКУ

<b>Объект оценки, включая права на объект оценки</b>	Нежилые здания с кадастровыми номерами: 77:01:0004011:1036, 77:01:0004011:1030, 77:01:0004011:6242 и право аренды на земельные участки с кадастровыми номерами: 77:01:0004011:39, 77:01:0004011:70, 77:01:0004011:10314. Доверительное управление. Общая долевая собственность.
<b>Цель оценки</b>	Установление стоимости обусловленной Договором №500-267-0818 от 27.08.2018 г. и Заданием на оценку №9 от 01.03.2023 г.
<b>Оценка проводится в соответствии</b>	С требованиями Федерального закона от 29.07.1998 года №135-ФЗ «Об оценочной деятельности в Российской Федерации», Федеральных стандартов оценки утвержденных Приказами Минэкономразвития России и Свода Стандартов СРО НП «Саморегулируемая организация Ассоциация Российских Магистров Оценки».
<b>Вид стоимости</b>	Справедливая стоимость <u>Справедливая стоимость</u> - это цена, которая была бы получена при продаже актива или уплачена при передаче обязательства в ходе обычной сделки между участниками рынка на дату оценки (Международный стандарт финансовой отчетности (IFRS) 13 "Оценка справедливой стоимости" утв. Приказом Министерства финансов Российской Федерации от 18.07.2012 № 106н). Стоимость определяется без учета налогов, которые уплачиваются в соответствии с законодательством Российской Федерации или иностранного государства при приобретении и реализации указанных активов.
<b>Предпосылки стоимости</b>	<ul style="list-style-type: none"> <li>• предполагается сделка с объектом оценки;</li> <li>• участники сделки или пользователи объекта являются неопределенными лицами (гипотетические участники);</li> <li>• дата оценки - 23 марта 2023 года;</li> <li>• предполагаемое использование объекта – наиболее эффективное использование. Для целей настоящей оценки под наиболее эффективным использованием понимается текущее использование объекта оценки (п. 6 ФСО II, п. 17 ФСО II, п. 29 МСФО (IFRS));</li> <li>• характер сделки - добровольная сделка в типичных условиях.</li> </ul> <p>Основания для установления предпосылок: вид стоимости «справедливая» подлежит определению в соответствии с целями оценки (Указание Центрального Банка Российской Федерации N 3758-У от 25 августа 2015 года).</p>
<b>Дата оценки:</b>	23 марта 2023 года
<b>Специальные допущения, иные существенные допущения</b>	<ul style="list-style-type: none"> <li>• Обоснованное профессиональное суждение Оценщика относительно рыночной стоимости Объекта оценки действительно только на дату оценки, указанную в отчете, и лишь для цели и предполагаемого использования результатов оценки, указанных в Отчете. Оценщик не принимает на себя никакой ответственности за изменение политических, экономических, юридических и иных факторов, которые могут возникнуть после этой даты и повлиять на рыночную ситуацию, и, как следствие, на рыночную стоимость Объекта оценки.</li> </ul>



Клиент: Общество с ограниченной ответственностью «Управляющая компания «Альфа-Капитал» Д.У. ЗПИФ недвижимости «Азимут»  
 Отчет об оценке №500-267-09-0323  
 Глава 2 ЗАДАНИЕ НА ОЦЕНКУ  
 Объект оценки: Нежилые здания с кадастровыми номерами: 77:01:0004011:1036, 77:01:0004011:1030, 77:01:0004011:6242 и право аренды на земельные участки с кадастровыми номерами: 77:01:0004011:39, 77:01:0004011:70, 77:01:0004011:10314

- Отчет содержит обоснованное профессиональное суждение Оценщика относительно рыночной стоимости Объектов оценки и не является гарантией того, что Объекты оценки будут проданы на свободном рынке по цене, равной стоимости, которая указана в Отчете.
  - Заказчик гарантирует, что любая информация, суждения, аналитические разработки Оценщика и другие материалы Отчета будут использованы им исключительно в соответствии с целью и предполагаемым использованием результатов оценки, указанными в отчете.
  - Оценщик и Заказчик гарантируют конфиденциальность информации, полученной ими в процессе оценки, за исключением случаев, предусмотренных законодательством Российской Федерации.
  - При проведении анализа и расчетов Оценщик использует исходную информацию об Объекте оценки, переданную Заказчиком. Оценщик не принимает на себя ответственность за достоверность переданной ему Заказчиком исходной информации.
  - Информация, показатели, характеристики и т.д., использованные Оценщиком и содержащиеся в отчете, берутся Оценщиком из источников, которые, по мнению Оценщика, являются достоверными. Тем не менее, Оценщик не предоставляет гарантии или иные формы подтверждения их полной достоверности. Все использованные Оценщиком в отчете данные, снабженные ссылками на источники информации, не могут рассматриваться как его собственные утверждения.
  - Оценщик не несет ответственности за юридическое описание прав на Объекты оценки или за вопросы, связанные с рассмотрением данных прав.
  - Отчет представляет собой профессиональное суждение Оценщика без каких-либо гарантий с его стороны в отношении условий последующей реализации Объектов оценки.
  - Ограничения на использование и публикацию Отчетов.
  - Каждый Отчет достоверен в полном объеме лишь в указанной в нем цели.
  - Ни весь Отчет, ни любая его часть (особенно любые заключения о стоимости и данные об Оценщиках) не могут быть опубликованы Заказчиком в общедоступных источниках или использованы использования в целях рекламы без предварительного письменного разрешения Оценщиков.
- Дополнительные требования:**
- Итоговая стоимость Объектов оценки в обязательном порядке должна быть приведена в Отчете в рублях Российской Федерации.
  - Допускается округление по математическим правилам.



Клиент: Общество с ограниченной ответственностью «Управляющая компания «Альфа-Капитал» Д.У. ЗПИФ недвижимости «Азимут»  
 Отчет об оценке №500-267-09-0323  
 Глава 2 ЗАДАНИЕ НА ОЦЕНКУ  
 Объект оценки: Нежилые здания с кадастровыми номерами: 77:01:0004011:1036, 77:01:0004011:1030, 77:01:0004011:6242 и право аренды на земельные участки с кадастровыми номерами: 77:01:0004011:39, 77:01:0004011:70, 77:01:0004011:10314

	Отсутствует необходимость отражения в Отчетах суждения о возможных границах интервала, в котором может находиться стоимость Объектов оценки
<b>Ограничения оценки</b>	<ul style="list-style-type: none"> <li>Отчет достоверен лишь в полном объеме и лишь в указанных в нем целях.</li> <li>Заключение о стоимости, содержащееся в Отчете, базируется на данных о сложившейся ситуации на дату проведения оценки. Однако, эти предположения могут измениться с течением времени.</li> <li>Итоговая величина рыночной стоимости Объекта оценки, определенная в Отчете, является рекомендуемой для целей совершения сделки в течение шести месяцев с даты составления Отчета, за исключением случаев, предусмотренных законодательством Российской Федерации.</li> <li>От Исполнителя не требуется появляться в суде или свидетельствовать иным способом по поводу произведенной оценки, иначе как по официальному вызову суда.</li> <li>Объект оценки не обладает какими-либо скрытыми дефектами, кроме оговоренных в настоящем Отчете, которые могут повлиять на его стоимость.</li> <li>Отчет содержит профессиональное мнение Исполнителя относительно оцениваемой стоимости Объекта оценки и не является гарантией того, что Объект оценки будет продан на свободном рынке по цене, указанной в данном отчете.</li> </ul> <p>Оценщик предполагает отсутствие каких-либо скрытых (то есть таких, которые невозможно обнаружить при визуальном освидетельствовании объектов) фактов, влияющих на оценку. Оценщик не несет ответственности ни за наличие таких скрытых фактов, ни за необходимость выявления таковых.</p>
<b>Ограничения на использование, распространение и публикацию отчета об оценке объекта оценки</b>	Ни Заказчик, ни Исполнитель не могут использовать Отчет иначе, чем это предусмотрено настоящим Договором. Отчет или какая-либо его часть не могут быть предоставлены Заказчиком для использования в целях рекламы, для мероприятий по связям с общественностью без предварительного письменного согласования с Исполнителем.
<b>Форма составления отчета об оценке</b>	В форме электронного документа, подписанного усиленной квалифицированной электронной подписью.
<b>Состав и объем документов и материалов, представляемых заказчиком оценки</b>	Информация предоставляется в электронном виде, а также в бумажном виде, заверенная подписью и печатью Заказчика. Состав документов и материалов см. в соответствующем разделе Отчета.
<b>Необходимость привлечения внешних организаций и квалифицированных отраслевых специалистов</b>	Отсутствует
<b>Вид оцениваемых имущественных прав на объекты оценки/ ограничения (обременения) права</b>	Право общей долевой собственности Ограничения (обременения) прав: Доверительное управление
<b>Задача оценки:</b>	Оценка производится для расчета стоимости чистых активов ЗПИФ недвижимости «Азимут»
<b>Собственник имущества:</b>	владельцы инвестиционных паев Закрытого паевого инвестиционного фонда недвижимости «Азимут», данные о которых устанавливаются на основании данных лицевых счетов владельцев инвестиционных паев в реестре владельцев



Клиент: Общество с ограниченной ответственностью «Управляющая компания «Альфа-Капитал» Д.У. ЗПИФ недвижимости «Азимут»  
 Отчет об оценке №500-267-09-0323  
 Глава 2 ЗАДАНИЕ НА ОЦЕНКУ  
 Объект оценки: Нежилые здания с кадастровыми номерами: 77:01:0004011:1036, 77:01:0004011:1030, 77:01:0004011:6242 и право аренды на земельные участки с кадастровыми номерами: 77:01:0004011:39, 77:01:0004011:70, 77:01:0004011:10314

	инвестиционных паев и счетов депо владельцев инвестиционных паев.
<b>Балансовая стоимость</b> при наличии: ( <a href="#">ФЗ от 29.07.1998 N 135-ФЗ (ред. от 03.07.2016</a> , статья 11)).	Сведения не предоставлены. По мнению Оценщика, отсутствие данной информации не влияет на процесс проведения оценки и не отражается на конечном результате расчета величины справедливой стоимости Объекта оценки.
<b>Дата составления отчета:</b>	23 марта 2023 года.
<b>Срок проведения оценки:</b>	С 01 марта 2023 года по 23 марта 2023 года.
<b>Порядковый номер отчета:</b>	500-267-09-0323



Клиент: Общество с ограниченной ответственностью «Управляющая компания «Альфа-Капитал» Д.У. ЗПИФ недвижимости «Азимут»

Отчет об оценке №500-267-09-0323

Глава 2 ЗАДАНИЕ НА ОЦЕНКУ

Объект оценки: Нежилые здания с кадастровыми номерами: 77:01:0004011:1036, 77:01:0004011:1030, 77:01:0004011:6242 и право аренды на земельные участки с кадастровыми номерами: 77:01:0004011:39, 77:01:0004011:70, 77:01:0004011:10314

## 2.1 Перечень объектов оценки

№п/п	Наименование	Общая площадь, кв.м.	Адрес	Документ права
1	Право аренды земельного участка по договору М-01-012865, кадастровый номер 77:01:0004011:39	742,00	г. Москва, ул. Тверская-Ямская 2-я, вл. 8	Договор аренды земельного участка М-01-012865 от 30.10.1998 г., дополнительное соглашение №М-01-012865 от 28.10.2019 г.
2	Право аренды земельного участка по договору М-01-018241, кадастровый номер 77:01:0004011:70	483,00	г. Москва, ул. Тверская-Ямская 2-я, вл. 10	Договор аренды земельного участка М-01-018241 от 26.04.2001 г., дополнительное соглашение №М-01-018241 от 28.10.2019 г.
3	Право аренды земельного участка по договору М-01-057293, кадастровый номер 77:01:0004011:10314	298,00	г. Москва, р-н Тверской, ул. Тверская-Ямская 2-я, земельный участок 6/2	Договор аренды земельного участка М-01-057293 от 17.09.2021 г.
4	Нежилое здание, кадастровый номер: 77:01:0004011:1036	3 172,00	125047 Москва, р-н Тверской, ул. Тверская-Ямская 2-я, д. 8	Выписка из ЕГРН №77/100/410/2019-8493 от 18.11.2019 г.
5	Нежилое здание, кадастровый номер: 77:01:0004011:6242	2 403,00	г. Москва, ул. Тверская-Ямская 2-я, д. 10	Выписка из ЕГРН №77/100/410/2019-8492 от 19.11.2019 г.
6	Нежилое здание, кадастровый номер: 77:01:0004011:1030	1 433,20	125047 Москва, р-н Тверской, ул. Тверская-Ямская 2-я, д. 6, строен. 2	Выписка из ЕГРН №77/100/410/2019-5707 от 22.08.2019 г.





Клиент: Общество с ограниченной ответственностью «Управляющая компания «Альфа-Капитал» Д.У. ЗПИФ недвижимости «Азимут»  
 Отчет об оценке №500-267-09-0323  
 Глава 2 ЗАДАНИЕ НА ОЦЕНКУ  
 Объект оценки: Нежилые здания с кадастровыми номерами: 77:01:0004011:1036, 77:01:0004011:1030, 77:01:0004011:6242 и право аренды на земельные участки с кадастровыми номерами: 77:01:0004011:39, 77:01:0004011:70, 77:01:0004011:10314

## 2.2 Сведения о Заказчике оценки

<b>Заказчик</b>	Общество с ограниченной ответственностью «Управляющая компания «Альфа-Капитал» Д.У. ЗПИФ недвижимости «Азимут», Адрес места нахождения 123001, г.Москва, ул. Садовая-Кудринская, д. 32, стр. 1, ИНН 7728142469, КПП 770301001, ОГРН 1027739292283, дата присвоения ОГРН: 01.10.2002, Расчетный счет 40701810301850000324, БИК 044525593, к/сч 30101810200000000593.
-----------------	---

## 2.3 Сведения о Оценочной компании

Сведения о юридическом лице, с которым Оценщик заключил трудовой договор

<b>Оценочная компания</b>	Общество с ограниченной ответственностью «Сюрвей.ру» (ООО «Сюрвей.ру»). Место нахождения: Россия, 105064, г. Москва, ул. Садовая-Черногрязская, д. 22, стр. 1 1037739878065 дата присвоения 25.09.2003 г. ИНН/КПП 7701951014 / 770101001 р/с 4070 2810 4950 2501 5281 в ФИЛИАЛЕ ЦЕНТРАЛЬНЫЙ ПАО БАНКА "ФК ОТКРЫТИЕ" Тел. (+7 495) 509-22-72 Полис обязательного страхования ответственности при осуществлении оценочной деятельности СПАО «ИНГОССТРАХ» №433-023582/21, срок действия договора страхования с 16.04.2021г. по 15.04.2026г.
---------------------------	---

## 2.4 Сведения о Оценщике

<b>Оценщик</b>	<p style="text-align: center;"><b>Миронов Александр Андреевич</b></p> <p><b>Почтовый адрес Оценщика</b> Россия, 119361, г. Москва, ул. Озерная, д. 19, корп. 1, кв. 93.</p> <p><b>Номер контактного телефона Оценщика</b> +7 (495) 509-22-72</p> <p><b>Адрес электронной почты Оценщика</b> appraiser@survey.ru</p> <p><b>Местонахождение оценщика</b> офис компании ООО «Сюрвей.ру» по адресу: Россия, 105064, г. Москва, ул. Садовая-Черногрязская, д. 22, стр. 1.</p> <p><b>Стаж</b> Стаж осуществления оценочной деятельности оценщика: с 2003 г. (более трех лет).</p> <p><b>Сведения о членстве в СРОО</b> Некоммерческое партнерство «САМОРЕГУЛИРУЕМАЯ ОРГАНИЗАЦИЯ АССОЦИАЦИИ РОССИЙСКИХ МАГИСТРОВ ОЦЕНКИ» (ИНН 7717528407) Контакты: Россия, 107023, г. Москва, ул. Суворовская, д. 19, стр. 1, БЦ Галатекс, 4 этаж. www.sroarmo.ru, armo@sroarmo.ru Дата вступления: 30.08.2006 г. Реестровый номер: 222</p> <p><b>Сведения о проведенных СРОО проверках члена саморегулируемой организации и фактах применения к нему дисциплинарных и иных взысканий</b> Меры дисциплинарного воздействия со стороны СРОО, предусмотренные Федеральным законом «Об оценочной деятельности в Российской Федерации», а также внутренними документами СРОО, на дату подписания задания на оценку в количестве двух и более раз в течение предшествующих двух лет отсутствуют</p> <p><b>Информация о договоре страхования ответственности Оценщика</b> Полис страхования личной профессиональной ответственности СПАО «ИНГОССТРАХ» №433-028266/21, срок действия договора страхования с 16.05.2021г. по 15.05.2026г., лимит ответственности страховщика – 30 000 000 (Тридцать миллионов) рублей.</p>
----------------	--



	<p><b>Образование Оценщика</b></p> <ul style="list-style-type: none"> <li>• Диплом ПП №540970 от 30.06.2003 г. выдан Межотраслевым институтом повышения квалификации и переподготовки руководящих кадров и специалистов Российской экономической академии им. Г.В. Плеханова по программе «Оценка стоимости предприятия (бизнеса)».</li> <li>• Свидетельство о повышении квалификации ГОУ ДПО «Межотраслевой ИПК Российской экономической академии им. Г.В.Плеханова». Регистрационный номер 177-6С от 14.04.2006 г. и Регистрационный номер 227-9С от 16.06.2009 г.</li> <li>• Свидетельство о повышении квалификации ФГБОУ ДПО «Государственная академия промышленного менеджмента им. Н.П. Пастухова». Регистрационный номер 894 от 14.12.2012 г.</li> <li>• Удостоверение о повышении квалификации ФГБОУ ДПО «Государственная академия промышленного менеджмента им. Н.П. Пастухова». Регистрационный номер 22259 от 25.12.2015 г.</li> <li>• Квалификационный аттестат №018739-1 по направлению оценочной деятельности «Оценка недвижимости» от 29 марта 2021 года.</li> </ul>
--	---

## 2.5 Специалисты, привлекаемые к проведению оценки

Информация обо всех привлеченных к проведению оценки и подготовке отчета об оценке внешних организациях и квалифицированных отраслевых специалистах (п.п. 8 п. 7 ФСО VI) с указанием их квалификации, опыта и степени их участия в проведении оценки объекта оценки:

- Не привлекались.

## 2.6 Организации, привлекаемые к проведению оценки

Информация обо всех привлеченных к проведению оценки и подготовке отчета об оценке внешних организациях и квалифицированных отраслевых специалистах (п.п. 8 п. 7 ФСО VI) с указанием их квалификации, опыта и степени их участия в проведении оценки объекта оценки:

- Не привлекались.

## 2.7 Консолидация активов

Согласно Международной стандарт финансовой отчетности (IFRS) 13 «Оценка справедливой стоимости»:

13. Актив или обязательство, оцениваемое по справедливой стоимости, может представлять собой следующее:

- отдельный актив или обязательство (например, финансовый инструмент или нефинансовый актив); или
- группа активов, группа обязательств или группа активов и обязательств (например, единица, генерирующая денежные средства, или бизнес).

14. Тот факт, является ли актив или обязательство отдельным активом или обязательством, группой активов, группой обязательств или группой активов и обязательств для целей признания или раскрытия информации, зависит от его единицы учета. Единица учета для актива или обязательства определяется в соответствии с тем МСФО, который требует или разрешает оценку справедливой стоимости, за исключением случаев, предусмотренных в настоящем стандарте.



Согласно Федеральному стандарту оценки «Оценка недвижимости» (ФСО №7), утвержденным Приказом Минэкономразвития России от 25.09.2014 г. № 611:

4. Для целей настоящего Федерального стандарта объектами оценки могут выступать объекты недвижимости - застроенные земельные участки, незастроенные земельные участки, объекты капитального строительства, а также части земельных участков и объектов капитального строительства, жилые и нежилые помещения, вместе или по отдельности, с учетом связанных с ними имущественных прав, если это не противоречит действующему законодательству. Для целей настоящего Федерального стандарта объектами оценки могут выступать доли в праве на объект недвижимости.

На основании выше приведенного Оценка делает вывод консолидация активов возможна и зависит от единиц учета, определенного в соответствующем МСФО. В связи с тем, что учет активов фонда не ведется по МСФО, Оценка вводит допущение о рассмотрении единиц учета в соответствии с РСБУ<sup>3</sup> для целей настоящей оценки.

Согласно данным учета фонда (единица учета) – активы фонда находятся на персональном учете и не группируются.

## 2.8 Заявление оценщика

Оценщик удостоверяет, что на основании имевшейся в его распоряжении информации:

- Выполненный анализ, высказанные мнения и полученные выводы действительно исключительно в пределах, оговоренных в настоящем отчете допущений и ограничительных условий, и являются персональными, непредвзятыми, профессиональными анализом, мнением и выводами оценщика.
- Оценка не имеет ни в настоящем, ни в будущем какого-либо интереса в отношении объекта оценки, а также не имеет личной заинтересованности и предубеждения в отношении вовлеченных в предполагаемую сделку сторон.
- Вознаграждение оценщика ни в коей мере не связано с объявлением заранее предопределенной стоимости или тенденцией в определении стоимости в пользу Заказчика или его клиента, с достижением заранее оговоренного результата или событиями, произошедшими в результате анализа, мнений или выводов, содержащихся в отчете.

## 2.9 Сведения о независимости юридического лица, с которым оценщик заключил трудовой договор

- Настоящим ООО «Сюрвей.ру» подтверждает полное соблюдение принципов независимости, установленных ст. 16 Федерального закона от 29.07.1998 N 135-ФЗ «Об оценочной деятельности в Российской Федерации».
- Общество с ограниченной ответственностью «Сюрвей.ру» подтверждает, что не имеет имущественного интереса в объекте оценки и (или) не является аффилированным лицом заказчика.

<sup>3</sup> РСБУ (Российские стандарты бухгалтерского учета) – совокупность норм федерального законодательства России и Положений по бухгалтерскому учету (ПБУ), издаваемых Министерством Финансов РФ, которые регулируют правила бухгалтерского учета.



- Размер денежного вознаграждения за проведение оценки объекта оценки не зависит от итоговой величины стоимости объекта оценки, указанной в настоящем отчете об оценке.

## 2.10 Сведения о независимости оценщика

- Настоящим оценщик Миронов Александр Андреевич подтверждает полное соблюдение принципов независимости, установленных ст. 16 Федерального закона от 29.07.1998 N 135-ФЗ «Об оценочной деятельности в Российской Федерации», при осуществлении оценочной деятельности и составлении настоящего отчета об оценке.
- Оценщик Миронов Александр Андреевич не является учредителем, собственником, акционером, должностным лицом или работником юридического лица - заказчика, лицом, имеющим имущественный интерес в объекте оценки. Оценщик не состоит с указанными лицами в близком родстве или свойстве.
- Оценщик Миронов Александр Андреевич не имеет в отношении объекта оценки вещных или обязательственных прав вне договора и не является участником (членом) или кредитором юридического лица – заказчика, равно как и заказчик не является кредитором или страховщиком оценщика.
- Размер оплаты оценщику за проведение оценки объекта оценки не зависит от итоговой величины стоимости объекта оценки, указанной в настоящем отчете об оценке.

Оценщик

Миронов Ал.А./

Генеральный директор  
ООО «Сюрвей.ру»

Миронов Ан.А./



### 3 ПРИМЕНЯЕМЫЕ СТАНДАРТЫ ОЦЕНОЧНОЙ ДЕЯТЕЛЬНОСТИ

Оценка стоимости проводилась как в соответствии с требованиями Федерального закона №135-ФЗ от 29.07.1998 г. «Об оценочной деятельности в Российской Федерации», так и в соответствии с:

#### 3.1 Стандарты оценки и законодательные акты, обязательные к применению в РФ:

Общие федеральные стандарты оценки, утвержденные Приказом Минэкономразвития России от 14.04.2022 №200:

- Федеральный стандарт оценки «Структура федеральных стандартов оценки и основные понятия, используемые в федеральных стандартах оценки (ФСО I)»;
- Федеральный стандарт оценки «Виды стоимости (ФСО II)»;
- Федеральный стандарт оценки «Процесс оценки (ФСО III)»;
- Федеральный стандарт оценки «Задание на оценку (ФСО IV)»;
- Федеральный стандарт оценки «Подходы и методы оценки (ФСО V)»;
- Федеральный стандарт оценки «Отчет об оценке (ФСО VI)».
- Федеральный стандарт оценки «Оценка недвижимости» (ФСО №7), утвержденным Приказом Минэкономразвития России от 25.09.2014 г. № 611
- Международными стандартами оценки Международного Комитета по стандартам оценки (седьмое издание 2005 г.).

#### 3.2 Стандарты оценки, обязательные к применению оценщиками-членами СРО:

- Правила и стандарты СРО НП «Саморегулируемая организация Ассоциация Российских Магистров Оценки», утвержденные Решением Президиума НП "АРМО" от 16.01.2008 г. (<http://sroarmo.ru/standarty-i-pravila>).

#### 3.3 Международные стандарты оценки

- Международный стандарт финансовой отчетности (IFRS) 13 «Оценка справедливой стоимости» (введен в действие на территории Российской Федерации Приказом Минфина России от 28.12.2015 № 217н)

Использование «Международных стандартов оценки» связано с тем, что перечисленные выше стандарты оценки, обязательные к применению при осуществлении оценочной деятельности в Российской Федерации определяют общие принципы оценки, а Международные стандарты определяют конкретные принципы оценки тех или иных видов собственности.

Возможность использования Международных стандартов оценки подтверждена ст. 7 Гражданского кодекса РФ «Гражданское законодательство и нормы международного права», где указано, что «Общепризнанные принципы и нормы международного права и международные договоры Российской Федерации являются в соответствии с Конституцией Российской Федерации составной частью правовой системы Российской Федерации» и могут



непосредственно применяться кроме случаев, когда из международного договора следует, что для его применения требуется издание внутригосударственного акта».

Согласно Указаниям Банка Центрального банка Российской Федерации (Банка России) от 25 августа 2015 года, №3758-у:

«Правила определения стоимости чистых активов должны соответствовать требованиям законодательства Российской Федерации, в том числе настоящего Указания и иных нормативных актов Банка России», а именно:

«1.3 Стоимость активов и величина обязательств определяются по справедливой стоимости в соответствии с Международным стандартом финансовой отчетности (IFRS) 13 "Оценка справедливой стоимости", введенным в действие на территории Российской Федерации приказом Министерства финансов Российской Федерации от 18 июля 2012 года N 217н "О введении в действие и прекращении действия документов Международных стандартов финансовой отчетности на территории Российской Федерации", зарегистрированным Министерством юстиции Российской Федерации 3 августа 2012 года N 25095 (Российская газета от 15 августа 2012 года), с поправками, введенными в действие на территории Российской Федерации приказом Министерства финансов Российской Федерации от 17 декабря 2014 года N 151н "О введении документов Международных стандартов финансовой отчетности в действие на территории Российской Федерации", зарегистрированным Министерством юстиции Российской Федерации 15 января 2015 года N 35544 ("Официальный интернет-портал правовой информации" ([www.pravo.gov.ru](http://www.pravo.gov.ru)), 15 января 2015 года), с учетом требований настоящего Указания.»

«1.4 Стоимость активов, в том числе определенная на основании отчета оценщика (далее – отчет оценщика), составленного в соответствии с требованиями Федерального закона от 29 июля 1998 года № 135-ФЗ «Об оценочной деятельности в Российской Федерации» определяется без учета налогов, которые уплачиваются в соответствии с законодательством Российской Федерации или иностранного государства при приобретении и реализации указанных активов.»

В связи с тем, что в Федеральном законе «Об оценочной деятельности в Российской Федерации» № 135 от 29 июля 1998 в текущей редакции отсутствует четкое определение понятия «справедливая стоимость», на основании Статьи 7 ФЗ № 135 «Об оценочной деятельности в Российской Федерации» от 29 июля 1998:

«В случае, если в нормативном правовом акте, содержащем требование обязательного проведения оценки какого-либо объекта оценки, либо в договоре об оценке объекта оценки (далее - договор) не определен конкретный вид стоимости объекта оценки, установлению подлежит рыночная стоимость данного объекта.

Указанное правило подлежит применению и в случае использования в нормативном правовом акте не предусмотренных настоящим Федеральным законом или стандартами оценки терминов, определяющих вид стоимости объекта оценки, в том числе терминов "действительная стоимость", "разумная стоимость", "эквивалентная стоимость", "реальная стоимость" и других.»

Оценщик вводит допущение о приравнивании понятий «справедливая стоимость» и «иная стоимость», как вывод приравнивает справедливую и рыночную стоимости.

Срок действия отчета (согласно п. 12 ФЗ №135): 6 месяцев с даты составления отчета - 23 марта 2023 года.



Клиент:	Общество с ограниченной ответственностью «Управляющая компания «Альфа-Капитал» Д.У. ЗПИФ недвижимости «Азимут»
Отчет об оценке	№500-267-09-0323
Глава 4	ИНЫЕ СВЕДЕНИЯ, НЕОБХОДИМЫЕ ДЛЯ ПОЛНОГО И ДОСТАТОЧНОГО ПРЕДСТАВЛЕНИЯ РЕЗУЛЬТАТА ОЦЕНКИ
Объект оценки:	Нежилые здания с кадастровыми номерами: 77:01:0004011:1036, 77:01:0004011:1030, 77:01:0004011:6242 и право аренды на земельные участки с кадастровыми номерами: 77:01:0004011:39, 77:01:0004011:70, 77:01:0004011:10314

## 4 ИНЫЕ СВЕДЕНИЯ, НЕОБХОДИМЫЕ ДЛЯ ПОЛНОГО И ДОСТАТОЧНОГО ПРЕДСТАВЛЕНИЯ РЕЗУЛЬТАТА ОЦЕНКИ

В соответствии с положениями п. 11 ФСО VI в настоящем разделе приводятся иные сведения, необходимые, по мнению Оценщика, для полного и достаточного представления результата оценки (однозначного понимания сущности и содержания выполненного Оценщиком исследования и итоговой величины стоимости).

1. Расчеты выполнены в программе MS Excel версии 2016 с настройкой «по умолчанию» (программа хранит и выполняет вычисления с точностью 15 значащих цифр). Режим «задать указанную точность» не применялся (также обозначается как «точность как на экране» в других версиях MS Excel). В приведенных в настоящем Отчете таблицах отображаются числовые значения в объеме, комфортном для зрительного восприятия.

2. Используемые в расчетах справочные показатели, полученные из независимых источников (в частности, данные Банка России и других), могут отображаться на экране при обращении к сайтам (источникам, ссылки на которые приведены в тексте настоящего Отчета), а также при использовании сведений из того же источника, но опубликованных в другом издании (например, в Статистическом бюллетене Банка России) с меньшим числом значащих цифр (разрядов), чем данные, полученные из того же источника, но содержащиеся в загружаемых файлах формата MS Excel (\*.xlsx или \*.xls). В расчетах используются значения, приведенные в загруженных файлах, без округления.

3. Планы, схемы, чертежи и иные иллюстративные материалы, если таковые приведены в Отчете, призваны помочь пользователю Отчета получить наглядное представление об объекте оценки и не должны использоваться в каких-либо других целях (например, для расчета площади объекта недвижимости по его схеме).

4. В соответствии с требованиями п. 8 ФСО VI в приложении к Отчету приведены в том числе копии исходных документов, представленных Заказчиком (их графические изображения). На указанных копиях могут быть не видны (не полностью видны) следы заверения соответствующих материалов Заказчика, в т.ч. в связи с их предоставлением в электронном виде с подписью ЭЦП. При этом Оценщик гарантирует, что все материалы, предоставленные Заказчиком, были оформлены в соответствии с требованиями п. 13 ФСО III, их оригиналы хранятся в архиве Оценщика.

## 5 ПРИНЯТЫЕ ПРИ ПРОВЕДЕНИИ ОЦЕНКИ ОБЪЕКТА ОЦЕНКИ ДОПУЩЕНИЯ

Следующие допущения, принятые при проведении оценки, являются неотъемлемой частью настоящего Отчета:

- Отчет об оценке выполняется в соответствии с заданием на оценку и содержит обоснованное профессиональное суждение оценщика относительно стоимости объекта оценки, сформулированное на основе собранной информации и проведенных расчетов, с учетом допущений.



Клиент:	Общество с ограниченной ответственностью «Управляющая компания «Альфа-Капитал» Д.У. ЗПИФ недвижимости «Азимут»
Отчет об оценке	№500-267-09-0323
Глава 5	ПРИНЯТЫЕ ПРИ ПРОВЕДЕНИИ ОЦЕНКИ ОБЪЕКТА ОЦЕНКИ ДОПУЩЕНИЯ
Объект оценки:	Нежилые здания с кадастровыми номерами: 77:01:0004011:1036, 77:01:0004011:1030, 77:01:0004011:6242 и право аренды на земельные участки с кадастровыми номерами: 77:01:0004011:39, 77:01:0004011:70, 77:01:0004011:10314

- В соответствии с гл.2, ст.12, ФЗ №135 «Об оценочной деятельности в Российской Федерации» от 29.07.1998г. «Итоговая величина рыночной или иной стоимости объекта оценки, указанная в отчете, составленном по основаниям и в порядке, которые предусмотрены настоящим Федеральным законом, признается достоверной и рекомендуемой для целей совершения сделки с объектом оценки, если в порядке, установленном законодательством Российской Федерации, или в судебном порядке не установлено иное. Рыночная стоимость, определенная в отчете, является рекомендуемой для целей совершения сделки в течение шести месяцев с даты составления отчета, за исключением случаев, предусмотренных законодательством Российской Федерации».
- Мнение Оценщика относительно рыночной стоимости объекта оценки действительно только на дату оценки. Оценщик не принимает на себя ответственности за изменение экономических, юридических и иных факторов, которые могут возникнуть после даты оценки и повлиять на рыночную ситуацию, а, следовательно, и на рыночную стоимость объекта оценки.
- В соответствии с заданием на оценку результат оценки (справедливую стоимость объекта оценки на дату оценки) Оценщик приводит единой величиной без суждения о возможных границах интервала, в котором, по его мнению, может находиться эта стоимость.
- В процессе проведения работ по оценке справедливой стоимости объекта оценки Оценщик исходит из условия достоверности предоставленной Заказчиком информации, характеризующей «количественные и качественные характеристики объекта оценки... и элементов, входящих в состав объекта оценки, которые имеют специфику, влияющую на результаты оценки объекта оценки».
- В рамках оценки стоимости Оценщиком не проводится юридическая экспертиза прав на объект оценки и соответствующих правовых документов.
- При проведении оценки предполагается отсутствие дефектов или скрытых фактов по объекту оценки, элементов, входящих в состав объекта оценки, которые имеют специфику, влияющую на результаты оценки объекта оценки, и которые Заказчик и Оценщик не могут знать в период проведения оценки.
- При использовании Оценщиком информации, полученной из сторонних источников, Оценщик исходит из принципов достаточности и достоверности используемой информации при соблюдении следующего условия: в тексте отчета об оценке должны присутствовать ссылки на источники информации либо копии материалов и распечаток, используемых в отчете, позволяющие делать выводы об источнике получения соответствующей информации и дате ее подготовки. В случае, если информация при опубликовании на сайте в информационно-телекоммуникационной сети "Интернет" не обеспечена свободным доступом или в будущем возможно изменение этой информации или адреса страницы, на которой она опубликована, либо использована информация, опубликованная не в общедоступном печатном издании, к отчету об оценке приложены копии соответствующих материалов
- Отчет достоверен лишь в полном объеме и лишь в указанных в нем целях и задачах, с учетом оговоренных задании на оценку, так и по тексту отчета ограничений и допущений, использованных при расчете стоимости.





Клиент:	Общество с ограниченной ответственностью «Управляющая компания «Альфа-Капитал» Д.У. ЗПИФ недвижимости «Азимут»
Отчет об оценке	№500-267-09-0323
Глава 5	ПРИНЯТЫЕ ПРИ ПРОВЕДЕНИИ ОЦЕНКИ ОБЪЕКТА ОЦЕНКИ ДОПУЩЕНИЯ
Объект оценки:	Нежилые здания с кадастровыми номерами: 77:01:0004011:1036, 77:01:0004011:1030, 77:01:0004011:6242 и право аренды на земельные участки с кадастровыми номерами: 77:01:0004011:39, 77:01:0004011:70, 77:01:0004011:10314

- Все расчеты были произведены с помощью программы Microsoft Office Excel. Значения расчетных параметров, приведенные в Отчете, отображаются в таблицах в округленном виде, что может приводить к расхождению итоговых значений в таблицах, рассчитанных в Excel и рассчитанных любым иным способом.
- Согласно ФСО №7 утвержденных Приказом Минэкономразвития России от 25.09.2014 г., №611 «При сборе информации об оцениваемом объекте недвижимости оценщик или его представитель проводит осмотр объекта оценки в период, возможно близкий к дате оценки, если в задании на оценку не указано иное. В случае не проведения осмотра оценщик указывает в отчете об оценке причины, по которым объект оценки не осмотрен, а также допущения и ограничения, связанные с не проведением осмотра.» Осмотр объекта оценки производился представителем Оценщика.
- Оцениваемые объекты имеют ограничение (обременение) права – доверительное управление, находятся на праве общей долевой собственности. Однако для целей данной оценки обременение и связанный с ним статус общей долевой собственности не учитывался и приравнен к праву собственности, в связи с «природой» данного обременения, которое является следствием нахождения имущества в собственности ЗПИФ. В случае продажи данного имущества оно передается покупателю без обременения в виде доверительного управления и на праве собственности. В связи с данными фактами обременение доверительное управление и статус общей долевой собственности не учитывались Оценщиком.
- Данные о балансовой стоимости на дату оценки не предоставлены Заказчиком, поскольку ЗПИФ не является юридическим лицом, в связи с чем, данные о балансовой стоимости отсутствуют, однако, данный факт не влияет на справедливую стоимость объекта оценки.
- Данная оценка актуальна только на дату проведения оценки;
- Справедливая стоимость может измениться значительно и неожиданно в течение относительно короткого периода времени (в том числе в результате факторов, которые не могли быть известны Оценщику на дату проведения оценки);
- Оценщик не принимает на себя ответственность или обязательства за любые убытки, возникшие в результате такого последующего изменения стоимости;
- Значения, содержащиеся в данной оценке, основаны на рыночных условиях на момент составления данного отчета. Эта оценка не дает прогноза будущих значений. В случае нестабильности и/или нарушения нормальной работы рынка, значения могут быстро измениться, и такие потенциальные будущие события НЕ рассматривались в данном отчете. Поскольку данная оценка не учитывает и не может учитывать какие-либо изменения в оцениваемом имуществе или рыночных условиях после даты вступления в силу, читателей предупреждают о необходимости полагаться на оценку после даты вступления в силу, указанной в настоящем отчете.
- Вспышка нового коронавируса (COVID -19) была объявлена "глобальной пандемией" Всемирной организацией здравоохранения 11 марта 2020 года; Коронавирусная пандемия вызывает значительную степень неопределенности на рынках капитала и может оказать влияние на стоимость недвижимости в зависимости от продолжительности и тяжести кризиса. В настоящее время слишком рано предсказывать, каким образом это может сказаться на стоимости, однако вполне



Клиент:	Общество с ограниченной ответственностью «Управляющая компания «Альфа-Капитал» Д.У. ЗПИФ недвижимости «Азимут»
Отчет об оценке	№500-267-09-0323
Глава 5	ПРИНЯТЫЕ ПРИ ПРОВЕДЕНИИ ОЦЕНКИ ОБЪЕКТА ОЦЕНКИ ДОПУЩЕНИЯ
Объект оценки:	Нежилые здания с кадастровыми номерами: 77:01:0004011:1036, 77:01:0004011:1030, 77:01:0004011:6242 и право аренды на земельные участки с кадастровыми номерами: 77:01:0004011:39, 77:01:0004011:70, 77:01:0004011:10314

вероятно, что в краткосрочной перспективе это негативно скажется на рыночном спросе.

- Рынок недвижимости испытывает влияние неопределенности, вызванной вспышкой COVID -19. В настоящее время рыночные условия меняются ежедневно. На дату оценки мы считаем, что на рынке существует значительная неопределенность;
- В соответствии с п. 1.3 Указания Банка России от 25.08.2015 N 3758-У «Об определении стоимости чистых активов инвестиционных фондов, в том числе о порядке расчета среднегодовой стоимости чистых активов паевого инвестиционного фонда и чистых активов акционерного инвестиционного фонда, расчетной стоимости инвестиционных паев паевых инвестиционных фондов, стоимости имущества, переданного в оплату инвестиционных паев» стоимость активов и величина обязательств определяются по справедливой стоимости в соответствии с Международным стандартом финансовой отчетности (IFRS) 13 «Оценка справедливой стоимости». Согласно п.9 Международного стандарта финансовой отчетности (IFRS) 13 «Оценка справедливой стоимости» справедливая стоимость - это цена, которая была бы получена при продаже актива или уплачена при передаче обязательства в ходе обычной сделки между участниками рынка на дату оценки. Учитывая факт того, что в рамках настоящей оценки рассматриваются земельные участки и расположенные на нем объекты капитального строительства (ОКС), которые в свою очередь используются наиболее эффективным способом (НЭИ), Оценщик полагает, что данные земельные участки не могут быть объектом сделки без расположенных на них ОКС, так как любой потенциальный инвестор не совершит сделку с землей под ОКС без приобретения прав на сам ОКС (или части ОКСа – помещений). Т. о., учитывая цель настоящей оценки, а также учитывая факт того, что определенная в рамках настоящего Отчета справедливая стоимость включает стоимость ОКС (Объекты оценки) и право аренды на земельные участки, на котором расположены оцениваемые ОКС, то, в рамках настоящего Отчета, справедливая стоимость права аренды на земельные участки приняты равной нулю и входит в стоимость ОКС. При этом, Оценщик полагает, что стоимость прав аренды земельных участков не включает в себя обязательства арендатора, связанные с владением и использованием земельных участков и вытекающие из Договора аренды.
- В соответствии с Заданием на оценку: Выделение стоимости прав аренды земельных участков не требуется.



## 6 ОПИСАНИЕ ОБЪЕКТА ОЦЕНКИ

### 6.1 Перечень использованных при проведении оценки объекта оценки данных с указанием источников их получения

В настоящем разделе приведен перечень документов, используемых Оценщиком и устанавливающих количественные и качественные характеристики объекта оценки, а также перечень иных информационных источников.

Оценщиком не проводилась техническая экспертиза объекта оценки и юридическая экспертиза прав на объект оценки и соответствующих правовых документов.

Описание основных характеристик оцениваемого объекта составлено на основании обобщения данных объекта оценки и документов, предоставленных Заказчиком (приведены в Приложении настоящего Отчета «Копии документов, предоставленных Заказчиком»), в соответствии с перечнем, представленным в таблице ниже.

№	Наименование документа	Номер и дата выдачи документа	Кол-во листов
1	Выписка из ЕГРН	Выписка из ЕГРН №77/100/410/2019-8493 от 18.11.2019 г.	5
2	Выписка из ЕГРН	Выписка из ЕГРН №77/100/410/2019-8492 от 19.11.2019 г.	5
3	Выписка из ЕГРН	Выписка из ЕГРН №77/100/410/2019-5707 от 22.08.2019 г.	5
4	Договор аренды земельного участка и дополнительные соглашения	№ М-01-018241 от 26 апреля 2001 г.	24
5	Договор аренды земельного участка и дополнительные соглашения	№ М-01-012865 от 30 октября 1998 г.	9
6	Договор аренды земельного участка	№ М-01-057293 от 17 сентября 2021 г.	20
7	Дополнительное соглашение к Договору аренды земельного участка от 26.04.2001 № М-01-018241	№ М-01-018241 от 28.10.2019 г.	4
8	Дополнительное соглашение к Договору аренды земельного участка от 30.10.1998 № М-01-012865	№ М-01-012865 от 28.10.2019 г.	5
*	<b>ИТОГО</b>		<b>77</b>

Источник информации: информация, предоставленная Заказчиком

Профессиональное суждение Оценщика относительно качества использованной при проведении оценки информации (п. 10 ФСО III): использованная при проведении оценки информация удовлетворяет требованиям достоверности, надежности, существенности и достаточности.

### 6.2 Оцениваемые права

Оценивается право собственности. Согласно ст. 209 ГК РФ «Содержание права собственности» «собственнику принадлежат права владения, пользования и распоряжения своим имуществом. Собственник вправе по своему усмотрению совершать в отношении принадлежащего ему имущества любые действия, не противоречащие закону и иным правовым актам и не нарушающие права и охраняемые законом интересы других лиц, в том числе отчуждать свое имущество в собственность другим лицам, передавать им, оставаясь



собственником, права владения, пользования и распоряжения имуществом, отдавать имущество в залог и обременять его другими способами, распоряжаться им иным способом».

Право собственности подкреплено Выписками из ЕГРН.<sup>4</sup>

Согласно Выпискам из ЕГРН субъектом права объекта оценки являются владельцы инвестиционных паев Закрытого паевого инвестиционного фонда недвижимости «Азимут», данные о которых устанавливаются на основании данных лицевых счетов владельцев инвестиционных паев в реестре владельцев инвестиционных паев и счетов депо владельцев инвестиционных паев.

### 6.3 Обременения оцениваемых прав

В рамках настоящего Отчета под обременением понимается ограничение права собственности и других вещных прав на объект правами других лиц (например, залог, аренда, сервитут и др.). Различают обременения в силу закона и обременения в силу договора.

При подготовке Отчета об оценке обременение прав на оцениваемое имущество исследуется с точки зрения того, как может повлиять наличие обременения на экономические интересы существующего владельца имущества и ожидания предполагаемого инвестора. Очевидно, что потенциальный покупатель планирует получать доход от приобретаемого имущества и ему важно знать, как повлияет обременение на величину этого дохода.

Заказчик предоставил копии Выписок из ЕГРН, в соответствии с которыми на объекты оценки имеются обременения в виде доверительного управления.

Раздел имущества, составляющего паевой инвестиционный фонд, и выдел из него доли в натуре не допускаются. Понятие общей долевой собственности указано в статье 244 Гражданского кодекса РФ (ГК РФ), в соответствии с которой имущество, находящееся в собственности двух или нескольких лиц, принадлежит им на праве общей собственности. Распоряжение имуществом, находящимся в долевой собственности, осуществляется по соглашению всех ее участников, то есть, в данном случае, управляющей компанией, в соответствии с правилами доверительного управления. Однако в соответствии с пп. 14 ст. 13.2 ФЗ «Об инвестиционных фондах» (N 156-ФЗ от 29 ноября 2001 г. (в действующей редакции)) управляющая компания не вправе распоряжаться имуществом, переданным в оплату инвестиционных паев, за исключением случая включения такого имущества в состав паевого инвестиционного фонда или возврата лицу, передавшему указанное имущество в оплату инвестиционных паев.

Владение и пользование имуществом, находящимся в долевой собственности, осуществляются по соглашению всех ее участников, а при недостижении согласия - в порядке, устанавливаемом судом. Собственник, предоставляя свои полномочия по договору доверительного управления другому лицу, остается собственником, поскольку осуществление указанных полномочий происходит в его интересах. Доверительный управляющий лишен возможности управлять имуществом в своих интересах, как бы широки ни были его права, и подчинен воле собственника, направленной на получение разумной выгоды от использования его имущества.

Оцениваемые объекты недвижимости имеют ограничения (обременения) права - доверительное управление. Доверительное управление имуществом возникает одновременно с общей долевой собственностью владельцев инвестиционных паев на имущество, составляющее паевой фонд, и является обременением, подлежащим государственной регистрации. Правовое регулирование доверительного управления как вида обременения осуществляется Гражданским кодексом РФ. Доверительное управление имуществом

<sup>4</sup> Копии документов находятся в Приложении данного Отчета.



заключается в том, что одна сторона передает другой имущество на определенный срок в доверительное управление, которая в свою очередь осуществляет управление этим имуществом в интересах учредителя управления. При продаже объектов, оцениваемое имущество будет передано новому собственнику без ограничений (обременений) прав, так как наличие обременения связано не с самим имуществом, а с его правообладателем, поэтому возможное обременение после продажи права общей долевой собственности в виде доверительного управления не учитывалось.

Так как предполагаемое использование результатов оценки - для расчета стоимости чистых активов Закрытого паевого инвестиционного фонда недвижимости «Атриум», то оценка производится без учета ограничений (обременений) прав, связанных с общей долевой собственностью и ограничением (обременением) права – доверительным управлением.

Какие-либо прочие ограничения (обременения) в отношении оцениваемых объектов недвижимости по состоянию на дату проведения оценки отсутствуют. Дальнейший расчет производился при условии, что объект оценки полностью свободен от каких-либо ограничений (обременений), а также то, что информация, представленная Заказчиком о наличии ограничений (обременений) права, характеризуется полнотой и достоверностью.

***Вывод: Объект оценки находится на праве общей долевой собственности у владельцев инвестиционных паев Закрытого паевого инвестиционного фонда недвижимости «Азимут», имеет ограничение (обременение) – доверительное управление. Однако для целей данной оценки обременение и связанный с ним статус общей долевой собственности не учитывался и приравнен к праву собственности, в связи с «природой» данного обременения, которое является следствием нахождения имущества в собственности ЗПИФ. Дальнейший расчет производился при условии, что информация, представленная Заказчиком о наличии ограничений (обременений) права, характеризуется полнотой и достоверностью.***



## 6.4 Фотографии объекта оценки.

### 6.4.1 Фасады











### 6.4.2 г. Москва, ул. Тверская-Ямская 2-я, д. 6с2 (кадастровый номер 77:01:0004011:1030)



Клиент: Общество с ограниченной ответственностью «Управляющая компания  
«Альфа-Капитал» Д.У. ЗПИФ недвижимости «Азимут»

Отчет об оценке №500-267-09-0323

Глава 6 ОПИСАНИЕ ОБЪЕКТА ОЦЕНКИ

Объект оценки: Нежилые здания с кадастровыми номерами: 77:01:0004011:1036,  
77:01:0004011:1030, 77:01:0004011:6242 и право аренды на земельные участки с  
кадастровыми номерами: 77:01:0004011:39, 77:01:0004011:70,  
77:01:0004011:10314



Клиент: Общество с ограниченной ответственностью «Управляющая компания  
«Альфа-Капитал» Д.У. ЗПИФ недвижимости «Азимут»

Отчет об оценке №500-267-09-0323

Глава 6 ОПИСАНИЕ ОБЪЕКТА ОЦЕНКИ

Объект оценки: Нежилые здания с кадастровыми номерами: 77:01:0004011:1036,  
77:01:0004011:1030, 77:01:0004011:6242 и право аренды на земельные участки с  
кадастровыми номерами: 77:01:0004011:39, 77:01:0004011:70,  
77:01:0004011:10314




Клиент: Общество с ограниченной ответственностью «Управляющая компания  
«Альфа-Капитал» Д.У. ЗПИФ недвижимости «Азимут»

Отчет об оценке №500-267-09-0323

Глава 6 ОПИСАНИЕ ОБЪЕКТА ОЦЕНКИ

Объект оценки: Нежилые здания с кадастровыми номерами: 77:01:0004011:1036,  
77:01:0004011:1030, 77:01:0004011:6242 и право аренды на земельные участки с  
кадастровыми номерами: 77:01:0004011:39, 77:01:0004011:70,  
77:01:0004011:10314





*Источник: Осмотр проведенный представителем Оценщика*



### 6.4.3 г. Москва, ул. Тверская-Ямская 2-я, д. 8 (кадастровый номер 77:01:0004011:1036)



Клиент: Общество с ограниченной ответственностью «Управляющая компания  
«Альфа-Капитал» Д.У. ЗПИФ недвижимости «Азимут»

Отчет об оценке №500-267-09-0323

Глава 6 ОПИСАНИЕ ОБЪЕКТА ОЦЕНКИ

Объект оценки: Нежилые здания с кадастровыми номерами: 77:01:0004011:1036,  
77:01:0004011:1030, 77:01:0004011:6242 и право аренды на земельные участки с  
кадастровыми номерами: 77:01:0004011:39, 77:01:0004011:70,  
77:01:0004011:10314





Клиент: Общество с ограниченной ответственностью «Управляющая компания  
«Альфа-Капитал» Д.У. ЗПИФ недвижимости «Азимут»

Отчет об оценке №500-267-09-0323

Глава 6 ОПИСАНИЕ ОБЪЕКТА ОЦЕНКИ

Объект оценки: Нежилые здания с кадастровыми номерами: 77:01:0004011:1036,  
77:01:0004011:1030, 77:01:0004011:6242 и право аренды на земельные участки с  
кадастровыми номерами: 77:01:0004011:39, 77:01:0004011:70,  
77:01:0004011:10314









Клиент: Общество с ограниченной ответственностью «Управляющая компания  
«Альфа-Капитал» Д.У. ЗПИФ недвижимости «Азимут»

Отчет об оценке №500-267-09-0323

Глава 6 ОПИСАНИЕ ОБЪЕКТА ОЦЕНКИ

Объект оценки: Нежилые здания с кадастровыми номерами: 77:01:0004011:1036,  
77:01:0004011:1030, 77:01:0004011:6242 и право аренды на земельные участки с  
кадастровыми номерами: 77:01:0004011:39, 77:01:0004011:70,  
77:01:0004011:10314



Клиент: Общество с ограниченной ответственностью «Управляющая компания  
«Альфа-Капитал» Д.У. ЗПИФ недвижимости «Азимут»

Отчет об оценке №500-267-09-0323

Глава 6 ОПИСАНИЕ ОБЪЕКТА ОЦЕНКИ

Объект оценки: Нежилые здания с кадастровыми номерами: 77:01:0004011:1036,  
77:01:0004011:1030, 77:01:0004011:6242 и право аренды на земельные участки с  
кадастровыми номерами: 77:01:0004011:39, 77:01:0004011:70,  
77:01:0004011:10314



Клиент: Общество с ограниченной ответственностью «Управляющая компания  
«Альфа-Капитал» Д.У. ЗПИФ недвижимости «Азимут»

Отчет об оценке №500-267-09-0323

Глава 6 ОПИСАНИЕ ОБЪЕКТА ОЦЕНКИ

Объект оценки: Нежилые здания с кадастровыми номерами: 77:01:0004011:1036,  
77:01:0004011:1030, 77:01:0004011:6242 и право аренды на земельные участки с  
кадастровыми номерами: 77:01:0004011:39, 77:01:0004011:70,  
77:01:0004011:10314



Источник: Осмотр проведенный представителем Оценщика



Клиент: Общество с ограниченной ответственностью «Управляющая компания  
«Альфа-Капитал» Д.У. ЗПИФ недвижимости «Азимут»  
Отчет об оценке №500-267-09-0323  
Глава 6 ОПИСАНИЕ ОБЪЕКТА ОЦЕНКИ  
Объект оценки: Нежилые здания с кадастровыми номерами: 77:01:0004011:1036,  
77:01:0004011:1030, 77:01:0004011:6242 и право аренды на земельные участки с  
кадастровыми номерами: 77:01:0004011:39, 77:01:0004011:70,  
77:01:0004011:10314

#### 6.4.4 г. Москва, ул. Тверская-Ямская 2-я, д. 10 (кадастровый номер 77:01:0004011:6242)





Клиент: Общество с ограниченной ответственностью «Управляющая компания  
«Альфа-Капитал» Д.У. ЗПИФ недвижимости «Азимут»  
Отчет об оценке №500-267-09-0323  
Глава 6 ОПИСАНИЕ ОБЪЕКТА ОЦЕНКИ  
Объект оценки: Нежилые здания с кадастровыми номерами: 77:01:0004011:1036,  
77:01:0004011:1030, 77:01:0004011:6242 и право аренды на земельные участки с  
кадастровыми номерами: 77:01:0004011:39, 77:01:0004011:70,  
77:01:0004011:10314



Клиент: Общество с ограниченной ответственностью «Управляющая компания  
«Альфа-Капитал» Д.У. ЗПИФ недвижимости «Азимут»  
Отчет об оценке №500-267-09-0323  
Глава 6 ОПИСАНИЕ ОБЪЕКТА ОЦЕНКИ  
Объект оценки: Нежилые здания с кадастровыми номерами: 77:01:0004011:1036,  
77:01:0004011:1030, 77:01:0004011:6242 и право аренды на земельные участки с  
кадастровыми номерами: 77:01:0004011:39, 77:01:0004011:70,  
77:01:0004011:10314



Клиент: Общество с ограниченной ответственностью «Управляющая компания  
«Альфа-Капитал» Д.У. ЗПИФ недвижимости «Азимут»  
Отчет об оценке №500-267-09-0323  
Глава 6 ОПИСАНИЕ ОБЪЕКТА ОЦЕНКИ  
Объект оценки: Нежилые здания с кадастровыми номерами: 77:01:0004011:1036,  
77:01:0004011:1030, 77:01:0004011:6242 и право аренды на земельные участки с  
кадастровыми номерами: 77:01:0004011:39, 77:01:0004011:70,  
77:01:0004011:10314




Клиент: Общество с ограниченной ответственностью «Управляющая компания  
«Альфа-Капитал» Д.У. ЗПИФ недвижимости «Азимут»  
Отчет об оценке №500-267-09-0323  
Глава 6 ОПИСАНИЕ ОБЪЕКТА ОЦЕНКИ  
Объект оценки: Нежилые здания с кадастровыми номерами: 77:01:0004011:1036,  
77:01:0004011:1030, 77:01:0004011:6242 и право аренды на земельные участки с  
кадастровыми номерами: 77:01:0004011:39, 77:01:0004011:70,  
77:01:0004011:10314



Клиент: Общество с ограниченной ответственностью «Управляющая компания «Альфа-Капитал» Д.У. ЗПИФ недвижимости «Азимут»  
Отчет об оценке №500-267-09-0323  
Глава 6 ОПИСАНИЕ ОБЪЕКТА ОЦЕНКИ  
Объект оценки: Нежилые здания с кадастровыми номерами: 77:01:0004011:1036, 77:01:0004011:1030, 77:01:0004011:6242 и право аренды на земельные участки с кадастровыми номерами: 77:01:0004011:39, 77:01:0004011:70, 77:01:0004011:10314



Клиент: Общество с ограниченной ответственностью «Управляющая компания  
«Альфа-Капитал» Д.У. ЗПИФ недвижимости «Азимут»  
Отчет об оценке №500-267-09-0323  
Глава 6 ОПИСАНИЕ ОБЪЕКТА ОЦЕНКИ  
Объект оценки: Нежилые здания с кадастровыми номерами: 77:01:0004011:1036,  
77:01:0004011:1030, 77:01:0004011:6242 и право аренды на земельные участки с  
кадастровыми номерами: 77:01:0004011:39, 77:01:0004011:70,  
77:01:0004011:10314



Клиент: Общество с ограниченной ответственностью «Управляющая компания  
«Альфа-Капитал» Д.У. ЗПИФ недвижимости «Азимут»  
Отчет об оценке №500-267-09-0323  
Глава 6 ОПИСАНИЕ ОБЪЕКТА ОЦЕНКИ  
Объект оценки: Нежилые здания с кадастровыми номерами: 77:01:0004011:1036,  
77:01:0004011:1030, 77:01:0004011:6242 и право аренды на земельные участки с  
кадастровыми номерами: 77:01:0004011:39, 77:01:0004011:70,  
77:01:0004011:10314



Клиент: Общество с ограниченной ответственностью «Управляющая компания  
«Альфа-Капитал» Д.У. ЗПИФ недвижимости «Азимут»  
Отчет об оценке №500-267-09-0323  
Глава 6 ОПИСАНИЕ ОБЪЕКТА ОЦЕНКИ  
Объект оценки: Нежилые здания с кадастровыми номерами: 77:01:0004011:1036,  
77:01:0004011:1030, 77:01:0004011:6242 и право аренды на земельные участки с  
кадастровыми номерами: 77:01:0004011:39, 77:01:0004011:70,  
77:01:0004011:10314





Клиент: Общество с ограниченной ответственностью «Управляющая компания  
«Альфа-Капитал» Д.У. ЗПИФ недвижимости «Азимут»  
Отчет об оценке №500-267-09-0323  
Глава 6 ОПИСАНИЕ ОБЪЕКТА ОЦЕНКИ  
Объект оценки: Нежилые здания с кадастровыми номерами: 77:01:0004011:1036,  
77:01:0004011:1030, 77:01:0004011:6242 и право аренды на земельные участки с  
кадастровыми номерами: 77:01:0004011:39, 77:01:0004011:70,  
77:01:0004011:10314



Клиент: Общество с ограниченной ответственностью «Управляющая компания  
«Альфа-Капитал» Д.У. ЗПИФ недвижимости «Азимут»  
Отчет об оценке №500-267-09-0323  
Глава 6 ОПИСАНИЕ ОБЪЕКТА ОЦЕНКИ  
Объект оценки: Нежилые здания с кадастровыми номерами: 77:01:0004011:1036,  
77:01:0004011:1030, 77:01:0004011:6242 и право аренды на земельные участки с  
кадастровыми номерами: 77:01:0004011:39, 77:01:0004011:70,  
77:01:0004011:10314



Клиент: Общество с ограниченной ответственностью «Управляющая компания  
«Альфа-Капитал» Д.У. ЗПИФ недвижимости «Азимут»  
Отчет об оценке №500-267-09-0323  
Глава 6 ОПИСАНИЕ ОБЪЕКТА ОЦЕНКИ  
Объект оценки: Нежилые здания с кадастровыми номерами: 77:01:0004011:1036,  
77:01:0004011:1030, 77:01:0004011:6242 и право аренды на земельные участки с  
кадастровыми номерами: 77:01:0004011:39, 77:01:0004011:70,  
77:01:0004011:10314



Клиент: Общество с ограниченной ответственностью «Управляющая компания  
«Альфа-Капитал» Д.У. ЗПИФ недвижимости «Азимут»  
Отчет об оценке №500-267-09-0323  
Глава 6 ОПИСАНИЕ ОБЪЕКТА ОЦЕНКИ  
Объект оценки: Нежилые здания с кадастровыми номерами: 77:01:0004011:1036,  
77:01:0004011:1030, 77:01:0004011:6242 и право аренды на земельные участки с  
кадастровыми номерами: 77:01:0004011:39, 77:01:0004011:70,  
77:01:0004011:10314



Клиент: Общество с ограниченной ответственностью «Управляющая компания  
«Альфа-Капитал» Д.У. ЗПИФ недвижимости «Азимут»  
Отчет об оценке №500-267-09-0323  
Глава 6 ОПИСАНИЕ ОБЪЕКТА ОЦЕНКИ  
Объект оценки: Нежилые здания с кадастровыми номерами: 77:01:0004011:1036,  
77:01:0004011:1030, 77:01:0004011:6242 и право аренды на земельные участки с  
кадастровыми номерами: 77:01:0004011:39, 77:01:0004011:70,  
77:01:0004011:10314



*Источник: Осмотр проведенный представителем Оценщика*

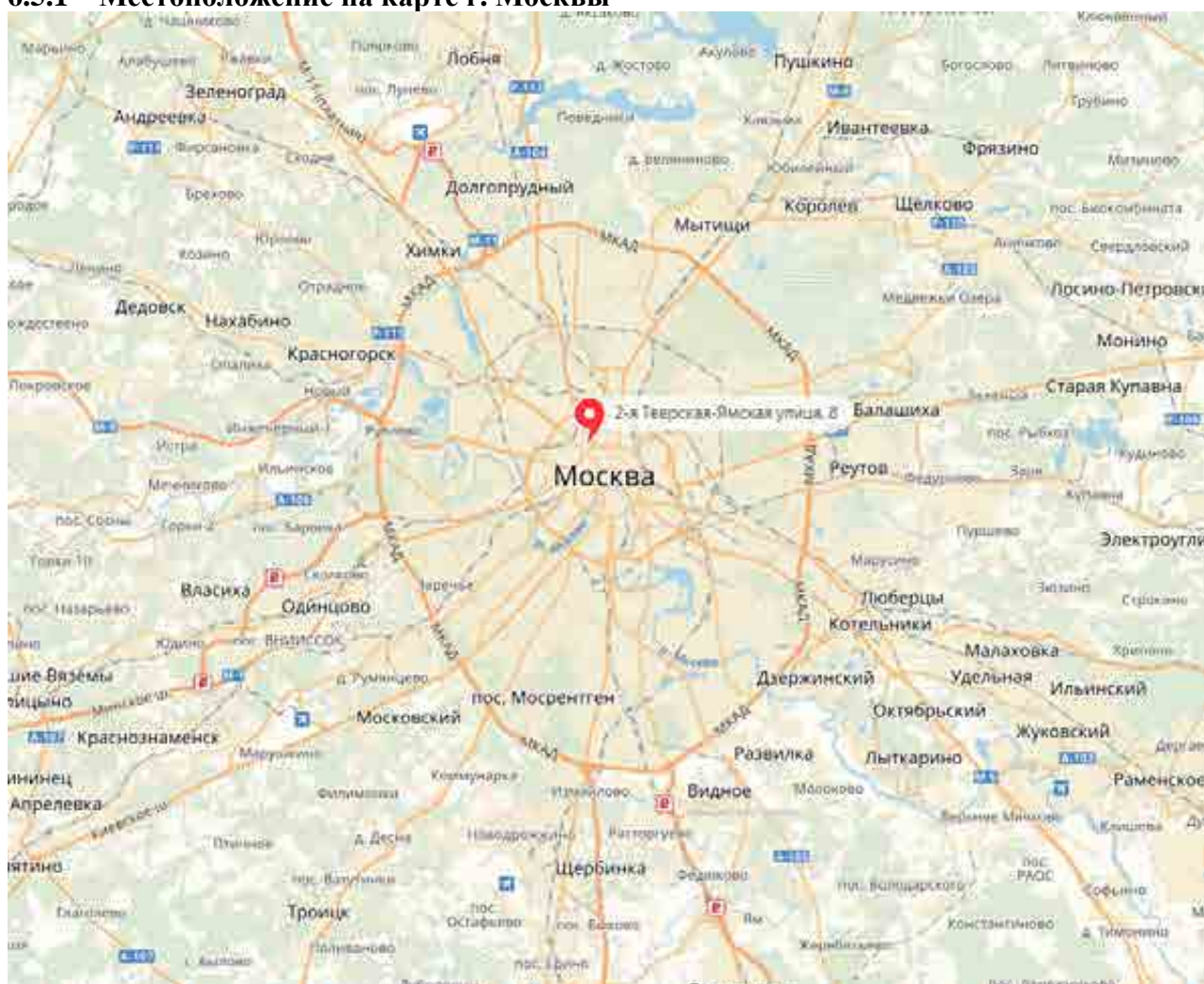


## 6.5 Местоположение и характеристики объекта оценки

Объектом оценки является недвижимое имущество (Нежилые здания с кадастровыми номерами: 77:01:0004011:1036, 77:01:0004011:1030, 77:01:0004011:6242 и право аренды на земельные участки с кадастровыми номерами: 77:01:0004011:39, 77:01:0004011:70, 77:01:0004011:10314) расположенное по адресу: г. Москва, ул. Тверская-Ямская 2-я, д. 8; д. 10; д. 6, с. 2.

Краткая характеристика оцениваемого объекта недвижимости представлена в таблице ниже.<sup>5</sup>

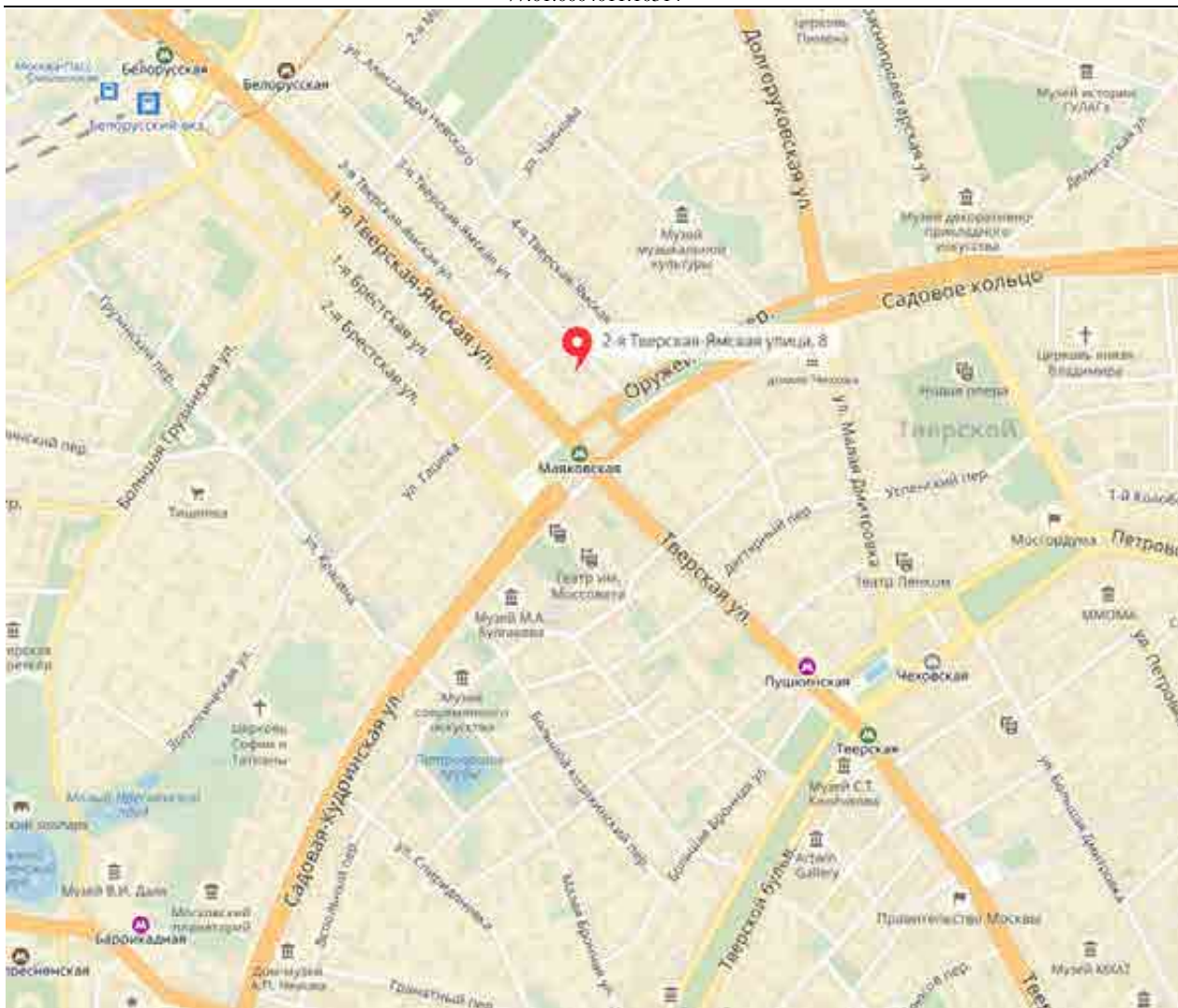
### 6.5.1 Местоположение на карте г. Москвы



<sup>5</sup> Данные об объекте недвижимости приняты на основании документов, предоставленных Заказчиком. Копии документов находятся в Приложении к настоящему Отчету.



Клиент: Общество с ограниченной ответственностью «Управляющая компания «Альфа-Капитал» Д.У. ЗПИФ недвижимости «Азимут»  
 Отчет об оценке №500-267-09-0323  
 Глава 6 ОПИСАНИЕ ОБЪЕКТА ОЦЕНКИ  
 Объект оценки: Нежилые здания с кадастровыми номерами: 77:01:0004011:1036, 77:01:0004011:1030, 77:01:0004011:6242 и право аренды на земельные участки с кадастровыми номерами: 77:01:0004011:39, 77:01:0004011:70, 77:01:0004011:10314



### 6.5.2 Локальное местоположение Объекта


#### Пешеходная доступность


Удаленность от станции метро влияет на привлекательность Объекта для потенциальных арендаторов, так как близость к станции метро обеспечивает высокую концентрацию пешеходного потока.



Таблица 6-1 Станции метрополитена в ближайшем окружении

Название станции метро, линии метрополитена	Расстояние до Объекта	Время движения до Объекта
«Маяковская»	Около 160 м.	Менее 5 мин.
«Пушкинская»	Около 790 м.	Менее 15 мин.



 Маяковская  160 м

 Пушкинская  790 м

 Белорусская  900 м

Источник: <https://yandex.ru/maps>

Таким образом, пешеходная доступность может быть охарактеризована как хорошая.

#### Транспортная доступность

##### Наземный общественный транспорт

По улице 1-я Тверская-Ямская проходят несколько маршрутов троллейбусов, трамваев и автобусов.

Таким образом, доступность Объекта оценки общественным наземным транспортом можно охарактеризовать как хорошая.

##### Личный автотранспорт

Объект расположен на улице 2-я Тверская-Ямская, которая находится вблизи ул. 1-я Тверская-Ямская, являющейся одной из оживленных улиц Москвы.

Таким образом, транспортную доступность Объекта можно оценить, как хорошую.

##### Визуализация

Визуальная доступность объекта недвижимости является важной его характеристикой. Объект оценки находится на первой линии.

Таким образом, визуальная доступность Объекта оценки можно оценить как хорошую.

#### **Выводы**

К позитивным факторам местоположения Объекта оценки, которые благоприятствуют его коммерческому использованию, относятся:

- наличие остановок общественного транспорта в непосредственной близости от Объекта;
- малая удаленность Объекта от станции метро;
- расположение вблизи оживленной магистрали;
- хорошая визуальная доступность;





Клиент: Общество с ограниченной ответственностью «Управляющая компания «Альфа-Капитал» Д.У. ЗПИФ недвижимости «Азимут»

Отчет об оценке №500-267-09-0323

Глава 6 ОПИСАНИЕ ОБЪЕКТА ОЦЕНКИ

Объект оценки: Нежилые здания с кадастровыми номерами: 77:01:0004011:1036, 77:01:0004011:1030, 77:01:0004011:6242 и право аренды на земельные участки с кадастровыми номерами: 77:01:0004011:39, 77:01:0004011:70, 77:01:0004011:10314

### 6.5.3 Данные кадастрового учета:

Кадастровый номер	Категория земель	Вид разрешенного использования	Площадь	Единицы измерения	Кадастровая стоимость, руб.
77:01:0004011:39	Земли населенных пунктов	Эксплуатация административного здания	742,00	кв. м	90 772 176,74
77:01:0004011:70	Земли населенных пунктов	Эксплуатация здания под административные цели	483,00	кв. м	59 562 386,31
77:01:0004011:10314	Земли населенных пунктов	Эксплуатации части здания под административные цели	298,00	кв. м	36 885 349,32

№п/п	Наименование	Общая площадь, кв.м.	Адрес	Документ права	Кадастровая стоимость, руб.
1	Нежилое здание, кадастровый номер: 77:01:0004011:1036	3 172,00	125047 Москва, р-н Тверской, ул. Тверская-Ямская 2-я, д. 8	Выписка из ЕГРН №77/100/410/2019-8493 от 18.11.2019 г.	798 400 710,64
2	Нежилое здание, кадастровый номер: 77:01:0004011:6242	2 403,00	г. Москва, ул. Тверская-Ямская 2-я, д. 10	Выписка из ЕГРН №77/100/410/2019-8492 от 19.11.2019 г.	586 786 984,02
2	Нежилое здание, кадастровый номер: 77:01:0004011:1030	1 433,20	125047 Москва, р-н Тверской, ул. Тверская-Ямская 2-я, д. 6, строен. 2	Выписка из ЕГРН №77/100/410/2019-5707 от 22.08.2019 г.	385 136 956,64
	<b>Итого:</b>				<b>1 770 324 651,30</b>



Клиент: Общество с ограниченной ответственностью «Управляющая компания «Альфа-Капитал» Д.У. ЗПИФ недвижимости «Азимут»

Отчет об оценке №500-267-09-0323

Глава 6 ОПИСАНИЕ ОБЪЕКТА ОЦЕНКИ

Объект оценки: Нежилые здания с кадастровыми номерами: 77:01:0004011:1036, 77:01:0004011:1030, 77:01:0004011:6242 и право аренды на земельные участки с кадастровыми номерами: 77:01:0004011:39, 77:01:0004011:70, 77:01:0004011:10314

## Земельный участок на Кадастровой карте

**Земельный участок 77:01:0004011:39**  
г Москва, ул 2-я Тверская-Ямская, вл 8  
эксплуатации административного здания

План ЗУ → План ИЖ →

Информация	Услуги
Тип:	Объект недвижимости
Вид:	Земельный участок
Кадастровый номер:	<a href="#">77:01:0004011:39</a>
Кадастровый квартал:	77:01:0004011
Адрес:	г Москва, ул 2-я Тверская-Ямская, вл 8
Площадь деления/раздела:	742 кв. м
Статус:	Ранее учтенный
Категория земель:	Земли населенных пунктов
Разрешенное использование:	эксплуатации административного здания
Форма собственности:	г
Кадастровая стоимость:	90 772 176,74 руб.
дата определения:	01.01.2022
дата введения:	-
дата внесения сведений:	13.12.2022
дата прекращения:	01.01.2023



Источник информации: Фонд данных государственной кадастровой оценки, ссылка: [https://rosreestr.ru/wps/portal/cc\\_ib\\_svedFDGKO](https://rosreestr.ru/wps/portal/cc_ib_svedFDGKO)

Источник информации: Публичная кадастровая карта, ссылка: <http://maps.rosreestr.ru/PortalOnline/>



Клиент: Общество с ограниченной ответственностью «Управляющая компания «Альфа-Капитал» Д.У. ЗПИФ недвижимости «Азимут»

Отчет об оценке №500-267-09-0323

Глава 6 ОПИСАНИЕ ОБЪЕКТА ОЦЕНКИ

Объект оценки: Нежилые здания с кадастровыми номерами: 77:01:0004011:1036, 77:01:0004011:1030, 77:01:0004011:6242 и право аренды на земельные участки с кадастровыми номерами: 77:01:0004011:39, 77:01:0004011:70, 77:01:0004011:10314

## Земельный участок на Кадастровой карте

**Земельный участок 77:01:0004011:70**  
г Москва, ул 2-я Тверская-Ямская, вл 10  
эксплуатации здания под административные цели  
План ЗУ → План ИК →

Информация	Услуги
Тип	Объект недвижимости
Вид	Земельный участок
Кадастровый номер	77:01:0004011:70
Кадастровый квартал	77:01:0004011
Адрес	г Москва, ул 2-я Тверская-Ямская, вл 10
Площадь действительная	483 кв. м.
Статус	Ранее учтенный
История земли	Земли населённых пунктов
Разрешенное использование	эксплуатации здания под административные цели
Форма собственности	-
Кадастровая стоимость	59 562 386,31 руб.
Дата определения	01.01.2022
Дата утверждения	-
Дата внесения сведений	13.12.2022
Дата окончания	01.01.2023



Источник информации: Фонд данных государственной кадастровой оценки, ссылка: [https://rosreestr.ru/wps/portal/cc\\_ib\\_svedFDGKO](https://rosreestr.ru/wps/portal/cc_ib_svedFDGKO)

Источник информации: Публичная кадастровая карта, ссылка: <http://maps.rosreestr.ru/PortalOnline/>



Клиент: Общество с ограниченной ответственностью «Управляющая компания «Альфа-Капитал» Д.У. ЗПИФ недвижимости «Азимут»  
 Отчет об оценке №500-267-09-0323  
 Глава 6 ОПИСАНИЕ ОБЪЕКТА ОЦЕНКИ  
 Объект оценки: Нежилые здания с кадастровыми номерами: 77:01:0004011:1036, 77:01:0004011:1030, 77:01:0004011:6242 и право аренды на земельные участки с кадастровыми номерами: 77:01:0004011:39, 77:01:0004011:70, 77:01:0004011:10314

**Земельный участок 77:01:0004011:10314**

эксплуатации части здания под административные цели

План 3У → План ЮК ←

Информация	Услуги
Тип:	Объект недвижимости
Вид:	Земельный участок
Кадастровый номер:	77:01:0004011:10314
Кадастровый квартал:	77:01:0004011
Адрес:	-
Площадь (стоимость):	298 кв. м.
Статус:	Учтенный
Категория земель:	Земли населённых пунктов
Разрешенное использование:	эксплуатации части здания под административные цели
Форма собственности:	-
Кадастровая стоимость:	36 885 349,32 руб.
дата обследования:	01.01.2022
дата утверждения:	-
дата внесения сведений:	13.12.2022
дата применения:	01.01.2023



Источник информации: Фонд данных государственной кадастровой оценки, ссылка: [https://rosreestr.ru/wps/portal/cc\\_ib\\_svedFDGKO](https://rosreestr.ru/wps/portal/cc_ib_svedFDGKO)

Источник информации: Публичная кадастровая карта, ссылка: <http://maps.rosreestr.ru/PortalOnline/>



## Данные кадастрового учета строений

Общая информация	
Вид объекта недвижимости	Здание
Статус объекта	Актуально
Кадастровый номер	77:01:0004011:1036
Дата присвоения кадастрового номера	22.05.2012
Характеристики объекта	
Адрес (местоположение)	Российская Федерация, г. Москва, вн.тер.г. муниципальный округ Тверской, ул. 2-я Тверская-Ямская, д. 8
Площадь, кв.м	3172
Назначение	Нежилое
Количество этажей	5
Количество подземных этажей	1
Материал наружных стен	Монолитные
Год завершения строительства	1999
Год ввода в эксплуатацию	1999
Сведения о кадастровой стоимости	
Кадастровая стоимость (руб)	798408710.64
Дата определения	01.01.2021
Дата внесения	26.12.2021
Ранее присвоенные номера	
Условный номер	67776
Условный номер	4300920
Инвентарный номер	668/4
Сведения о правах и ограничениях (обременениях)	
Вид, номер и дата государственной регистрации права	Общая долевая собственность № 77-77-12/029/2009-445 от 03.12.2009
Ограничение прав и обременение объекта недвижимости	№ 77-77-11/101/2007-243 № 77-77-11/113/2006-219

Источник информации: Фонд данных государственной кадастровой оценки, ссылка: [https://rosreestr.ru/wps/portal/cc\\_ib\\_svedFDGKO](https://rosreestr.ru/wps/portal/cc_ib_svedFDGKO)



**Общая информация**

Вид объекта недвижимости	Здание
Статус объекта	Актуально
Кадастровый номер	77:01:0004011:6242
Дата присвоения кадастрового номера	16.02.2017

**Характеристики объекта**

Адрес (местоположение)	Российская Федерация, г. Москва, вн.тер.г. муниципальный округ Тверской, ул. 2-я Тверская-Ямская, д. 10
Площадь, кв. м	2403
Назначение	Нежилое
Количество этажей	6
Количество подземных этажей	1
Материал наружных стен	Кирпичные
Год завершения строительства	1917
Год ввода в эксплуатацию	1917

**Сведения о кадастровой стоимости**

Кадастровая стоимость (руб)	586786984.02
Дата определения	01.01.2021
Дата внесения	26.12.2021

**Ранее присвоенные номера**

Условный номер	24379
Инвентарный номер	668/5

**Сведения о правах и ограничениях (обременениях)**

Вид, номер и дата государственной регистрации права	Общая долевая собственность № 77-77-12/029/2009-457 от 03.12.2009
Ограничение прав и обременение объекта недвижимости	№ 77-77-12/008/2009-767
	№ 77-77-12/019/2009-800
	№ 77-77-12/007/2009-470
	Доверительное управление

Источник информации: Фонд данных государственной кадастровой оценки, ссылка: [https://rosreestr.ru/wps/portal/cc\\_ib\\_svedFDGKO](https://rosreestr.ru/wps/portal/cc_ib_svedFDGKO)



**Общая информация**

Вид объекта недвижимости	Здание
Статус объекта	Актуально
Кадастровый номер	77:01:0004011:1030
Дата присвоения кадастрового номера	22.05.2012
Форма собственности	Частная

**Характеристики объекта**

Адрес (местоположение)	Москва, Тверской, ул. Тверская-Ямская 2-Я, д. 6, стрен. 2
Площадь, кв.м	1433.2
Назначение	Нежилое
Количество этажей	7
Количество подземных этажей	2
Материал наружных стен	Монолитные
Год завершения строительства	2008
Год ввода в эксплуатацию	2008

**Сведения о кадастровой стоимости**

Кадастровая стоимость (руб)	385136956.64
Дата определения	01.01.2021
Дата внесения	26.12.2021

**Ранее присвоенные номера**

Условный номер	4306717
----------------	---------

**Сведения о правах и ограничениях (обременениях)**

Вид, номер и дата государственной регистрации права	Общая долевая собственность № 77-77/011-77/011/002/2015-33/1 от 18.03.2015
Ограничение прав и обременение объекта недвижимости	№ 77:01:0004011:1030-77/011/2019-6 отсутствует № 77:01:0004011:1030-77/011/2019-3 отсутствует



## 6.6 Данные Выписка из ЕГРН, Уведомления о внесении изменений в ЕГРН

№	Параметр	Нежилое здание
1	<i>Данные выписки из ЕГРН</i>	
2	кадастровый номер	77:01:0004011:1030
3	дата присвоения кадастрового номера	22.05.2012
4	номер кадастрового квартала	77:01:0004011
5	ранее присвоенный государственный учетный номер	Условный номер: 4306717
6	адрес	125047 Москва, р-н Тверской, ул. Тверская-Ямская 2-я, д. 6, строен. 2
7	площадь	1433,20
8	назначение	Нежилое здание
9	наименование	данные отсутствуют
10	количество этажей, в том числе подземных этажей	7, в том числе подземных 2
11	материал наружных стен	Монолитные
12	год ввода в эксплуатацию по завершении строительства	2008
13	год завершения строительства	2008
14	кадастровая стоимость, руб.	361 227 439,99
15	кадастровые номера иных объектов недвижимости, в пределах которых расположен объект недвижимости	77:01:0004011:106, 77:01:0004011:76
16	кадастровые номера помещений, машино-мест, расположенных в здании или сооружении	77:01:0004011:5795, 77:01:0004011:5796, 77:01:0004011:5643
17	виды разрешенного использования	данные отсутствуют
18	статус записи об объекте недвижимости	сведения об объекте недвижимости имеют статус "актуальные"
19	особые отметки	данные отсутствуют
20	правообладатель (правообладатели)	Владельцы инвестиционных паев Закрытого паевого инвестиционного фонда недвижимости «Азимут», данные о которых устанавливаются на основании данных лицевых счетов владельцев инвестиционных паев в реестре владельцев инвестиционных паев и счетов депо владельцев инвестиционных паев.
21	вид, номер и дата государственной регистрации права	Долевая собственность, № 77-77/011-77/011/002/2015-33/1 от 18.03.2015
22	ограничение прав и обременение объекта недвижимости:	Доверительное управление
23	дата государственной регистрации:	14.08.2019
24	номер государственной регистрации:	77:01:0004011:1030-77/011/2019-5
25	срок, на который установлено ограничение прав и обременение объекта:	до 01.08.2024





26	лицо, в пользу которого установлено ограничение прав и обременение объекта:	Общество с ограниченной ответственностью "Управляющая компания "Альфа-Капитал". ИНН: 7728142469, ОГРН: 1027739292283
27	основание государственной регистрации:	Правила доверительного управления Закрытым паевым инвестиционным фондом недвижимости "Азимут" под управлением ООО "ТРИНФИКОПропети Менеджмент". Утверждены Приказом Генерального директора ООО "ТРИНФИКО Пропети Менеджмент" №01-0107-09 от 01.07.2009. Зарегистрировано Федеральной службой по финансовым рынкам от 06.08.2009 за №1507-94111384 с изменениями и дополнениями в правила доверительного управления от 15.12.2009, от 18.03.2010, от 03.02.2011 №4. Изменения и дополнения в Правила доверительного управления Закрытым паевым инвестиционным фондом недвижимости "Азимут" под управлением ООО "УК ПРОМСВЯЗЬ" от 26.01.2012 №5, от 17.10.2012 №6, от 09.09.2013 №7
37	Ограничение прав и обременение объекта недвижимости:	Аренда, часть объекта, общая площадь 132 кв.м., кад.№ 77:01:0004011:1030/ подвал 1, пом.1, ком.1,4, 12,13 площадь 73, 3 кв.м, кад.№ 77:01:0004011:1030/ 1 этаж, пом.1, ком.1,2, 7, 9 площадь 58, 7 кв.м
38	дата государственной регистрации:	10.07.2018
39	номер государственной регистрации:	77:01:0004011:1030-77/011/2018-2
40	срок, на который установлено ограничение прав и обременение объекта недвижимости:	с 06.06.2018 на 5 (пять) лет
41	лицо, в пользу которого установлено ограничение прав и обременение объекта недвижимости:	Общество с ограниченной ответственностью "ЖАВОРОНКИ И СОВЫ", ИНН: 9710018947
42	основание государственной регистрации:	Договор аренды нежилых помещений от 06.06.2018, дата регистрации 22.10.2015, №ДА-4

№	Параметр	Нежилое здание
1	<i>Данные выписки из ЕГРН</i>	
2	кадастровый номер	77:01:0004011:6242
3	дата присвоения кадастрового номера	16.12.2017
4	номер кадастрового квартала	77:01:0004011
5	ранее присвоенный государственный учетный номер	Условный номер: 24379, инвентарный номер: 668/2
6	адрес	г. Москва, ул. Тверская-Ямская 2-я, д. 10
7	площадь	2403,00
8	назначение	Нежилое здание
9	наименование	Здание
10	количество этажей, в том числе подземных этажей	6, в том числе подземных 1
11	материал наружных стен	Кирпичные



12	год ввода в эксплуатацию по завершении строительства	данные отсутствуют
13	год завершения строительства	данные отсутствуют
14	кадастровая стоимость, руб.	490 950 465,93
15	кадастровые номера иных объектов недвижимости, в пределах которых расположен объект недвижимости	77:01:0004011:70
16	кадастровые номера помещений, машино-мест, расположенных в здании или сооружении	данные отсутствуют
17	виды разрешенного использования	данные отсутствуют
18	статус записи об объекте недвижимости	сведения об объекте недвижимости имеют статус "актуальные, ранее учтенные"
19	особые отметки	Сформирован на основании подраздела ИЕГРП
20	правообладатель (правообладатели)	Владельцы инвестиционных паев - Владельцы инвестиционных паев Закрытого паевого инвестиционного фонда недвижимости «Азимут» под управлением Общества с ограниченной ответственностью "Управляющая компания "Альфа-Капитал", данные о которых устанавливаются на основании данных лицевых счетов владельцев инвестиционных паев в реестре владельцев инвестиционных паев и счетов депо владельцев инвестиционных паев.
21	вид, номер и дата государственной регистрации права	Долевая собственность, № 77-77-12/029/2009-457 от 03.12.2009
22	ограничение прав и обременение объекта недвижимости:	Доверительное управление, Весь объект
23	дата государственной регистрации:	14.08.2019
24	номер государственной регистрации:	77:01:0004011:6242-77/011/2019-4
25	срок, на который установлено ограничение прав и обременение объекта:	с 06.08.2009 по 01.08.2024
26	лицо, в пользу которого установлено ограничение прав и обременение объекта:	Общество с ограниченной ответственностью "Управляющая компания "Альфа-Капитал". ИНН: 7728142469, ОГРН: 1027739292283.
27	основание государственной регистрации:	Договор от 22.09.2011 № 01-Азимут о передаче прав и обязанностей по договору доверительного управления паевым инвестиционным фондом; Правила доверительного управления, зарегистрированные ФСФР России 06.08.2009 за № 1507-94111384; Выписка из реестра паевых инвестиционных фондов от 30.11.2011 № 73-11-ЭМ-12/43354; Изменения и дополнения, зарегистрированные в ФСФР 15.12.2009 за № 1507-94111384-1; Изменения и дополнения, зарегистрированные в ФСФР 18.03.2010 за № 1507-94111384-2; Изменения и дополнения, зарегистрированные в ФСФР 03.02.2011 за № 1507-94111384-3; Изменения и дополнения,



Клиент: Общество с ограниченной ответственностью «Управляющая компания «Альфа-Капитал» Д.У. ЗПИФ недвижимости «Азимут»  
 Отчет об оценке №500-267-09-0323  
 Глава 6 ОПИСАНИЕ ОБЪЕКТА ОЦЕНКИ  
 Объект оценки: Нежилые здания с кадастровыми номерами: 77:01:0004011:1036, 77:01:0004011:1030, 77:01:0004011:6242 и право аренды на земельные участки с кадастровыми номерами: 77:01:0004011:39, 77:01:0004011:70, 77:01:0004011:10314

		зарегистрированные в ФСФР 08.11.2011 за № 1507-94111384-4; Заявка на приобретение инвестиционных паев № ТРМ900000001К для юридических лиц от 25.11.2009; Акт приема-передачи от 25.11.2009
28	Правообладатель (правообладатели)	данные о правообладателе отсутствуют
29	Вид, номер и дата государственной регистрации права:	не зарегистрировано
39	Ограничение прав и обременение объекта недвижимости:	Аренда, г.Москва, ул.Тверская-Ямская 2-Я, д.10, часть объекта, подвал. I помещ. комн7-14,14а, 16,17, площадь 43.1 кв.м; часть объекта, подвал. I помещ. комн19,19а, 20-25, 30-36, площадь 123.7 кв.м; часть объекта, 1-й этаж. Iомещ.комн.1,1а, 2, 2а, 2б,2в, площадь 268.7 кв.м
40	дата государственной регистрации:	22.10.2015
41	номер государственной регистрации:	77-77/011-77/011/014/2015-361/2
42	срок, на который установлено ограничение прав и обременение объекта недвижимости:	с 22.10.2015 в течении 5 (пяти) лет
43	лицо, в пользу которого установлено ограничение прав и обременение объекта недвижимости:	Общество с ограниченной ответственностью "Форум Р", ИНН: 7718801909
44	основание государственной регистрации:	Договор аренды нежилого помещения от 08.10.2015, дата регистрации 22.10.2015, №77-77/011 -77/011/014/2015-361/1

№	Параметр	Нежилое здание
1	<i>Данные выписки из ЕГРН</i>	
2	кадастровый номер	77:01:0004011:1036
3	дата присвоения кадастрового номера	22.05.2012
4	номер кадастрового квартала	77:01:0004011
5	ранее присвоенный государственный учетный номер	Условный номер: 4300920
6	адрес	125047 Москва, р-н Тверской, ул. Тверская-Ямская 2-я, д. 8
7	площадь	3172,00
8	назначение	Нежилое здание
9	наименование	данные отсутствуют
10	количество этажей, в том числе подземных этажей	5, в том числе подземных 1
11	материал наружных стен	Монолитные
12	год ввода в эксплуатацию по завершении строительства	1999
13	год завершения строительства	1999
14	кадастровая стоимость, руб.	750 610 407,04



15	кадастровые номера иных объектов недвижимости, в пределах которых расположен объект недвижимости	77:01:0004011:39
16	кадастровые номера помещений, машино-мест, расположенных в здании или сооружении	77:01:0004011:1131, 77:01:0004011:1136, 77:01:0004011:1130, 77:01:0004011:1138, 77:01:0004011:1139, 77:01:0004011:1127, 77:01:0004011:1135, 77:01:0004011:1128, 77:01:0004011:1134, 77:01:0004011:1140, 77:01:0004011:1141, 77:01:0004011:1132, 77:01:0004011:1133, 77:01:0004011:1137, 77:01:0004011:1129
17	виды разрешенного использования	данные отсутствуют
18	статус записи об объекте недвижимости	сведения об объекте недвижимости имеют статус "актуальные, ранее учтенные"
19	особые отметки	данные отсутствуют
20	правообладатель (правообладатели)	Владельцы инвестиционных паев - Владельцы инвестиционных паев Закрытого паевого инвестиционного фонда недвижимости «Азимут» под управлением Общества с ограниченной ответственностью "Управляющая компания "Альфа-Капитал", данные о которых устанавливаются на основании данных лицевых счетов владельцев инвестиционных паев в реестре владельцев инвестиционных паев и счетов депо владельцев инвестиционных паев.
21	вид, номер и дата государственной регистрации права	Долевая собственность, № 77-77-12/029/2009-445 от 03.12.2009
22	ограничение прав и обременение объекта недвижимости:	Доверительное управление, Весь объект
23	дата государственной регистрации:	14.08.2019
24	номер государственной регистрации:	77:01:0004011:1036-77/011/2019-2
25	срок, на который установлено ограничение прав и обременение объекта:	с 06.08.2009 по 01.08.2024
26	лицо, в пользу которого установлено ограничение прав и обременение объекта:	Общество с ограниченной ответственностью "Управляющая компания "Альфа-Капитал". ИНН: 7728142469, ОГРН: 1027739292283.
27	основание государственной регистрации:	Договор от 22.09.2011 № 01-Азимут о передаче прав и обязанностей по договору доверительного управления паевым инвестиционным фондом; Правила доверительного управления, зарегистрированные ФСФР России 06.08.2009 за № 1507-94111384; Выписка из реестра паевых инвестиционных фондов от 30.11.2011 № 73-11-ЭМ-12/43355; Заявка на приобретение инвестиционных паев № ТРМ900000002К для юридических лиц от 25.11.2009; Изменения и дополнения, зарегистрированные в ФСФР 15.12.2009 за № 1507-94111384-1; Изменения и дополнения,



Клиент: Общество с ограниченной ответственностью «Управляющая компания  
«Альфа-Капитал» Д.У. ЗПИФ недвижимости «Азимут»  
Отчет об оценке №500-267-09-0323  
Глава 6 ОПИСАНИЕ ОБЪЕКТА ОЦЕНКИ  
Объект оценки: Нежилые здания с кадастровыми номерами: 77:01:0004011:1036,  
77:01:0004011:1030, 77:01:0004011:6242 и право аренды на земельные участки с  
кадастровыми номерами: 77:01:0004011:39, 77:01:0004011:70,  
77:01:0004011:10314

	зарегистрированные в ФСФР 18.03.2010 за № 1507-94111384-2; Изменения и дополнения, зарегистрированные в ФСФР 03.02.2011 за № 1507-94111384-3; Изменения и дополнения, зарегистрированные в ФСФР 08.11.2011 за № 1507-94111384-4; Акт приема- передачи от 25.11.2009
--	---



**6.7 Определение класса объекта оценки:****Краткая классификация офисной недвижимости:**

№ п/п	Характеристика	Классы							
		А		В		С		D	
1	Местоположение, транспортная доступность	центр города; районы, приближенные к центру; локальные центры города;	5	районы средней удаленности;	4	удаленные районы; окраина;	3	в глубине территории промпредприятия и на первых этажах жилых домов	2
		на главных магистралях и площадях с удобным подъездом		некоторая удаленность от транспортных артерий, с удобным подъездом		неудобный подъезд			
2	Состояние	новое строительство;	5	срок эксплуатации 5-7 лет,	4	устаревшие офисные или реконструированные здания иного назначения;	3	изначально помещения иного назначения; в удовлетворительном состоянии или требующие ремонта	2
		высококачественная отделка в отличном состоянии		высококачественная отделка в отличном или хорошем состоянии		стандартный ремонт, отделка в отличном или хорошем состоянии			
3	Конструктивно- планировочные решения	высота помещения не менее 3,3м; вспомогательная площадь не более 10%	5	помещения не менее 3,0м; вспомогательная площадь не более 20%	4	высота помещения не менее 3,0м;	3	размещение в подвальных, полуподвальных помещениях, в производственных корпусах	2
						коридорная система;			
						различные планировочные решения в рамках одного здания			
4	Парковка		5		4		3	отсутствие парковки	2



Клиент: Общество с ограниченной ответственностью «Управляющая компания «Альфа-Капитал» Д.У. ЗПИФ недвижимости «Азимут»  
 Отчет об оценке №500-267-09-0323  
 Глава 6 ОПИСАНИЕ ОБЪЕКТА ОЦЕНКИ  
 Объект оценки: Нежилые здания с кадастровыми номерами: 77:01:0004011:1036, 77:01:0004011:1030, 77:01:0004011:6242 и право аренды на земельные участки с кадастровыми номерами: 77:01:0004011:39, 77:01:0004011:70, 77:01:0004011:10314

		подземная парковка или крытая многоуровневая наземная парковка с крытым переходом в здание		организованная охраняемая парковка с достаточным количеством мест; удобный подъезд к территории парковки		недостаточное количество мест на неохраняемой наземной автостоянке; стесненность, неудобный подъезд			
5	Инфраструктура	развернутая инфраструктура централизованного обеспечения арендаторов оргтехникой, средствами связи и телекоммуникации, конференц-залы, средства бытового обслуживания, питания и отдыха	5	недостаточная инфраструктура обслуживания бизнеса и отдыха при наличии развитой инфраструктуры в непосредственной близости от здания	4	недостаточная инфраструктура обслуживания бизнеса и отдыха	3	отсутствие инфраструктуры	2
	<b>Интервал класса</b>	<b>20-25</b>		<b>16-19</b>		<b>12-15</b>		<b>8-12</b>	

Каждой разновидности присущи свои качества. Эта классификация довольно условна, поэтому в группах нежилых помещений существуют свои подгруппы. Подобное справедливо для первых двух категорий - офисы класса А и Б имеют несколько разновидностей. Знание особенностей каждого помещения следует учитывать при выборе их под определенный тип бизнеса. Арендодатель, понимая к какому классу относится его объект, может правильно сориентироваться в цене. Собственникам различных компаний учитывать класс помещения тоже крайне важно. Ведь без соответствующих условий добиться успеха порой просто невозможно. Категория А Офисы класса А представляют собой наиболее элитные разновидности недвижимости, предназначенной для организации бизнеса. Они расположены в новых деловых комплексах, где созданы максимально выгодные условия для функционирования офисов. Постройка этих помещений выполнена с учетом всех инженерных требований, а планировка их наиболее удачна. Отделка помещений класса А отличается современностью и высоким качеством материалов: все коммуникации и системы жизнеобеспечения соответствуют нормам и строительным правилам; добраться до таких офисов легко; в этих помещениях существуют оборудованные по последнему слову техники конференц-залы, рабочие места оснащены качественной оргтехникой и средствами связи; подобный бизнес-центр обладает качественными охраняемыми системами. Здесь должна быть закрытая подземная парковка площадью из расчета 1 автомобилеместо на 60 м кв. офисных помещений. А для работников в таких офисах созданы все необходимые условия быта и отдыха. Подклассы группы А Чтобы лучше ориентироваться в основных качествах элитных



Клиент:	Общество с ограниченной ответственностью «Управляющая компания «Альфа-Капитал» Д.У. ЗПИФ недвижимости «Азимут»
Отчет об оценке	№500-267-09-0323
Глава 6	ОПИСАНИЕ ОБЪЕКТА ОЦЕНКИ
Объект оценки:	Нежилые здания с кадастровыми номерами: 77:01:0004011:1036, 77:01:0004011:1030, 77:01:0004011:6242 и право аренды на земельные участки с кадастровыми номерами: 77:01:0004011:39, 77:01:0004011:70, 77:01:0004011:10314

помещений, классы офисов группы А разделяют на подкатегории А+, А и А-. В первом случае помещение обладает всеми без исключения требованиями, перечисленными далее. Однако даже у самых элитных объектов аренды могут присутствовать некоторые недочеты. Если эти отклонения единичные и незначительные, помещение относят к группе А. Но в случае несоблюдения нескольких средних по важности требований, офис можно отнести к категории А-. Основные требования к зданиям А+ Элитные классы офисов должны обладать всеми без исключения нижеследующими характеристиками, чтобы относиться к категории А+. Они должны быть расположены в центральном деловом районе или вблизи него, возле коммуникаций транспортной развязки. Объект должен обладать прозрачной системой учета эксплуатационных расходов. Здесь должна быть входная группа и фойе. Высота от пола до потолка в 90% помещений не менее 2,7 м. Охраняемая парковка (не считая стихийной) имеет 1 машиноместо на 60 м кв. площади офисов. Энергоснабжение должно быть не менее 50 Вт на 1 м кв. арендуемого помещения. Система отопления, вентиляции и кондиционирования, как минимум, 2-х трубная. Планировка открытая, с сеткой колонн. Опволоконные телефонные системы и интернет обеспечивают выполнение рабочего процесса в полном объеме. Помещения общего пользования, входящие в оплату, составляют не более 12% площади аренды. Категория В Характеристики офисов, которым присвоен класс В, отличаются от предыдущей категории незначительно. Они могут быть не такими элитными, иметь менее выгодное расположение или обладать меньшим набором услуг по обслуживанию. Стандарты качества постоянно повышают требования к арендуемым нежилым помещениям. Иногда через несколько лет интенсивной эксплуатации в более низкую категорию попадает и престижный офис. Класс В может потерять некоторые свои имеющиеся ранее качества. Если компании не требуется арендовать помещения в представительских целях, чаще всего руководство обращает внимание на категорию В. Она больше рассчитана на рабочую обстановку, нежели поддерживает репутацию организации. Черты класса В Класс офиса В характеризуется рядом особенностей. Чаще всего его расположение не так выгодно. Подобные помещения также могут располагаться не в специализированных офисных комплексах (ранее это было какое-то другое жилое или промышленное здание). Спектр обслуживаемых услуг несколько ограничен. Отделка помещений выполнена из качественных, но недорогих материалов. Парковка у подобных зданий есть, но, например, может быть расположена под открытым небом. Это помещения эконом-класса, которые обладают значительно меньшей арендной стоимостью. В целом подобные офисы соответствуют всем требованиям мировых норм и стандартов, но их характеристики несколько урезаны. Подклассы группы В Характеристики офисов класса В отличаются от В+ отсутствием хотя бы одного незначительного параметра. Более элитный тип зданий для организации офисов имеет ряд отличительных особенностей. К таким нежилым помещениям можно легко добраться по главной дороге. Они находятся в новых или капитально реконструированных строениях. Управление и ведение документации контролируется профессионалами. Высота помещений позволяет устанавливать подвесные потолки. В офисах В+ есть охраняемая подземная парковка, а также вентиляционная и кондиционерная системы. Здесь проведены качественные коммуникации различного типа. Обязательно здание имеет входную группу и холл. Хорошо работают лифты. Новые окна обеспечивают более чем достаточное естественное освещение. Отделка выполнена из недорогих, но качественных материалов. Если одного незначительного из перечисленных параметров нет, офис относят к категории В. Класс С Офисы класса С уступают предыдущим по ряду характеристик. Они могут быть удалены от центральной транспортной развязки. Такие здания характеризуются слабым уровнем





Клиент:	Общество с ограниченной ответственностью «Управляющая компания «Альфа-Капитал» Д.У. ЗПИФ недвижимости «Азимут»
Отчет об оценке	№500-267-09-0323
Глава 6	ОПИСАНИЕ ОБЪЕКТА ОЦЕНКИ
Объект оценки:	Нежилые здания с кадастровыми номерами: 77:01:0004011:1036, 77:01:0004011:1030, 77:01:0004011:6242 и право аренды на земельные участки с кадастровыми номерами: 77:01:0004011:39, 77:01:0004011:70, 77:01:0004011:10314

обслуживания. Здесь может не быть достаточного места для парковки или отсутствует полный набор мебели и оргтехники, необходимой для работы персонала. Чаще всего такие офисы организуют в старых постсоветских постройках, которые не были возведены с учетом всех современных требований. Являясь слабо приспособленными для организации работы сотрудников любой компании, эти здания признаются непристижными. Ремонт внутри помещений отсутствует, максимум - арендодатель мог отреставрировать фасад. Обслуживание или отсутствует, или ведется силами владельца. Могут иметься проблемы с оформлением документации. Но в здании класса С есть охраняемая наземная парковка. Также тут обустроена круглосуточная охранная система. Чаще всего, хоть и не в достаточном объеме, имеются условия для отдыха и быта сотрудников. Категория D Офисы класса D находятся в бывших административных зданиях, институтах и прочих давно построенных учреждениях. Как правило, ремонт в них выполнялся давно. Существуют и такие помещения, которые внешне выглядят довольно солидно. Обычно это строения бывших институтов. В них даже могут быть презентабельные библиотеки и типографии. Но внутренняя планировка и системы коммуникаций совершенно не соответствуют современным представлениям об офисных помещениях. Расположены такие постройки могут быть где угодно. Добираться до них порой крайне тяжело. Привлекает арендаторов этот сегмент своей стоимостью - она в этом случае более чем доступная. Названный класс офисов выбирают мелкие фирмы, для которых вопрос презентабельности не играет существенной роли. Но погоня за экономией порой оборачивается существенными затратами, так как подобные помещения зачастую нуждаются в капитальном ремонте. На него арендатор потратит значительные суммы. А отсутствие элементарных столовых, парковки и систем нормального жизнеобеспечения делает работу для персонала крайне тяжелой. Ознакомившись с таким понятием как классы офисов, арендатору будет проще определить, какое помещение лучше подходит для конкретно взятого бизнеса.

*Источник: <https://businessman.ru/new-klassy-ofisov-a-b-c-d-xarakteristiki-ofisov-klassa-b.html>*

#### **Критерии объекта оценки:**

- удаленность от транспортных артерий (300 м от Садового кольца)
- срок эксплуатации более 5-7 лет, производился ремонт
- стандартный ремонт, отделка в хорошем состоянии
- высота помещения не менее 2,8 - 3,0 м
- охраняемая территория
- развернутая инфраструктура обслуживания бизнеса
- системы кондиционирования и вентиляции имеются в помещениях
- имеется холл и входная группа

***На основании проведенного анализа недвижимости и приведенной выше классификации, класс объекта оценки для офисных площадей определен как «В».***



## 7 АНАЛИЗ РЫНКА ОБЪЕКТА ОЦЕНКИ, ЦЕНООБРАЗУЮЩИХ ФАКТОРОВ, А ТАКЖЕ ВНЕШНИХ ФАКТОРОВ, ВЛИЯЮЩИХ НА ЕГО СТОИМОСТЬ

### 7.1 Анализ влияния общей политической и социально-экономической обстановки в стране и регионе расположения объекта оценки на рынок оцениваемого объекта, в том числе тенденций, наметившихся на рынке, в период, предшествующий дате оценки

Согласно первой оценке Росстата, которая была опубликована в середине февраля, ВВП России по итогам 2022 года сократился на 2,1%. При этом данная оценка оказалась лучше официальных и экспертных прогнозов. В текущих ценах, по первой оценке Росстата, объем ВВП страны за 2022 год составил 151,5 трлн руб., при этом номинальный рост составил 11,9%.

Далее проанализируем ситуацию в ключевых отраслях экономики и рассмотрим динамику основных макроэкономических показателей. Начнем анализ традиционно со статистики промышленного производства.

По данным Росстата, в январе 2023 года промышленное производство замедлило снижение до 2,4% к соответствующему периоду предыдущего года после падения на 4,3% в декабре прошлого года.

Динамика промпроизводства, % год к году



Переходя к анализу динамики производства в разрезе сегментов, отметим, что снижение в сегменте «Добыча полезных ископаемых» на 2,6% в декабре прошлого года усилилось до 3,1% в январе. В сегменте «Обрабатывающие производства» падение, напротив, замедлилось с 5,7% до 2,3%. В сегменте «Электроэнергия, газ и пар» выпуск увеличился на 0,7% после нулевой динамики в декабре. В свою очередь, падение выпуска в сегменте «Водоснабжение» замедлилось до 7,5% после спада на 8,2% в декабре прошлого года.



#### Динамика сегментов промышленного производства, % изм. год к году

Период / сегмент	Добыча полезных ископаемых	Обрабатывающие производства	Электроэнергия, газ и пар	Водоснабжение
Октябрь'22	-2,6	-2,4	-2,4	-7,4
Ноябрь'22	-2,3	-1,7	+1,5	-10,7
Декабрь'22	-2,6	-5,7	+0,0	-8,2
2022 год	+0,8	-1,3	+0,1	-6,1
Январь'23	-3,1	-2,3	+0,7	-7,5

Таким образом, замедление спада совокупного индекса промышленного производства в январе было обусловлено, в большей степени, улучшением динамики выпуска в **обрабатывающих** отраслях. При этом ухудшение ситуации в **добывающем сегменте** оказывало негативное влияние на общий индекс промпроизводства. Ситуация с динамикой производства в разрезе отдельных позиций представлена в следующей таблице:

#### Динамика выпуска отдельных видов продукции в добывающей отрасли и обрабатывающей промышленности

Вид продукции	Январь 2023	Январь 2023 / Январь 2022	Январь 2023 / Декабрь 2022
Добыча угля, млн тонн	34,9	-1,8%	-19,3%
Добыча нефти, включая газовый конденсат, млн тонн	46,0	-1,0%	-0,4%
Природный газ, млрд м3	52,2	-13,5%	+1,6%
Сжиженный природный газ (СПГ), млн тонн	2,6	-13,0%	-7,7%
Мясо скота, тыс. тонн	279	+13,9%	-8,5%
Мясо домашней птицы, тыс. тонн	418	+4,2%	-1,8%
Рыба и рыбные продукты, тыс. тонн	306	+2,5%	-8,1%
Трикотажные и вязаные изделия, млн штук	2,8	+16,1%	-12,9%
Спецодежда прочая, млрд руб.	3,4	> в 2,4 раза	-39,4%
Кирпич керамический, млн усл. ед.	373	-2,8%	-16,6%
Блоки и прочие сборные строительные изделия, млн м3	1,5	-4,4%	-23,0%
Цемент, млн тонн	2,6	-10,7%	-18,6%
Бетон товарный, млн м3	2,5	+10,5%	-29,1%
Прокат готовый, млн тонн	5,1	-8,1%	+3,7%
Трубы стальные, млн тонн	1,1	+7,9%	-5,8%
Автомобили легковые, тыс. штук	21,3	-77,6%	-47,1%
Автотранспортные грузовые средства, тыс. штук	5,8	-35,4%	-62,2%

В **добывающем сегменте** отметим сокращение объемов добычи по всем представленным видам сырья (наибольшие темпы снижения – у **природного газа** и **СПГ** - 13,5% и 13,0% соответственно). Что касается **угля** и **нефти**, то их добыча сократилась в пределах 2%. В продовольственном сегменте динамика выпуска оказалась положительной: так,



Клиент:	Общество с ограниченной ответственностью «Управляющая компания «Альфа-Капитал» Д.У. ЗПИФ недвижимости «Азимут»
Отчет об оценке	№500-267-09-0323
Глава 7	АНАЛИЗ РЫНКА ОБЪЕКТА ОЦЕНКИ, ЦЕНООБРАЗУЮЩИХ ФАКТОРОВ, А ТАКЖЕ ВНЕШНИХ ФАКТОРОВ, ВЛИЯЮЩИХ НА ЕГО СТОИМОСТЬ
Объект оценки:	Нежилые здания с кадастровыми номерами: 77:01:0004011:1036, 77:01:0004011:1030, 77:01:0004011:6242 и право аренды на земельные участки с кадастровыми номерами: 77:01:0004011:39, 77:01:0004011:70, 77:01:0004011:10314

производство **мяса скота** в январе выросло на 13,9%, а выпуск **мяса птицы** - увеличился на 4,2%. При этом выпуск **рыбы** подрос на 2,5%. В **легкой промышленности** по-прежнему выделяется производство **спецодежды**, показывающее более чем двукратный рост (в 2,4 раза). Динамика производства **стройматериалов** была разнонаправленной, при этом выпуск **бетона** в январе вырос на 10,5%, в то время производство **кирпичей, строительных блоков** и **цемента** снизилось на 2,8%, 4,4% и 10,7% соответственно. В тяжелой промышленности динамика выпуска также оказалась разнонаправленной. Так, производство **готового проката** снизилось на 8,1%, в то время как выпуск **стальных труб** вырос на 7,9%. Что же касается производства автомобилей, то ситуация по-прежнему остается сложной. Так, в январе выпуск **грузовых автомобилей** упал на 35,4%, в то время как выпуск **легковых автомобилей** продемонстрировал падение на 77,6%. Такая динамика в сфере автомобилестроения обусловлена масштабными приостановками поставок в страну автокомпонентов на большинстве работавших в России мировых автоконcernах.

Росстат отчитался о статистике сальдированного финансового результата деятельности крупных и средних российских компаний (без учета финансового сектора) по итогам 2022 года только в начале марта. Этот показатель составил 25,93 трлн руб., в то время как за 2021 год сопоставимый круг предприятий заработал 29,66 трлн руб. Таким образом, сальдированная прибыль предприятий в 2022 году сократилась на 12,6%.

Показатель	2022 г.	Справочно: 2021 г.
Сальдированный финансовый результат, млрд руб.	+25 925,5	+29 660,7
Доля убыточных предприятий	26,1%	24,9%

Что касается доли убыточных организаций, то она увеличилась на 1,2 п.п. по сравнению с аналогичным периодом предыдущего года до 26,1%. Динамика сальдированного результата в разрезе видов деятельности представлена в таблице ниже:

Вид деятельности	Сальдированный результат в 2022 г., млрд руб.	2022 г. / 2021 г.
Сельское, лесное хозяйство, охота, рыболовство и рыбоводство	+666,1	-18,1%
Добыча полезных ископаемых	+5 728,8	-19,4%
Обрабатывающие производства	+8 253,1	-6,2%
Обеспечение электроэнергией, газом и паром	+887,9	-9,0%
в т. ч. производство, передача и распределение электроэнергии	+827,4	-8,9%
Водоснабжение	+61,3	-25,2%
Оптовая, розничная торговля и ремонт	+5 268,2	-21,1%
Строительство	+566,5	> в 2,3 раза
Транспортировка и хранение	+1 490,4	+37,5%
в т. ч. ж/д транспорт: пассажирские перевозки	+19,2	-
Почтовая связь и курьерская деятельность	-19,6	-
Информация и связь	+626,8	-5,3%
Гостиницы и предприятия общественного питания	+38,8	+94,6%



Клиент:	Общество с ограниченной ответственностью «Управляющая компания «Альфа-Капитал» Д.У. ЗПИФ недвижимости «Азимут»
Отчет об оценке	№500-267-09-0323
Глава 7	АНАЛИЗ РЫНКА ОБЪЕКТА ОЦЕНКИ, ЦЕНООБРАЗУЮЩИХ ФАКТОРОВ, А ТАКЖЕ ВНЕШНИХ ФАКТОРОВ, ВЛИЯЮЩИХ НА ЕГО СТОИМОСТЬ
Объект оценки:	Нежилые здания с кадастровыми номерами: 77:01:0004011:1036, 77:01:0004011:1030, 77:01:0004011:6242 и право аренды на земельные участки с кадастровыми номерами: 77:01:0004011:39, 77:01:0004011:70, 77:01:0004011:10314

По итогам 2022 года подавляющее большинство представленных Росстатом видов деятельности зафиксировали положительный сальдированный финансовый результат (далее – финрез). Убыточным оказался лишь сектор **Почтовая связь и курьерская деятельность**, финрез в котором составил -19,6 млрд руб. Что же касается динамики финреза по отраслям, то ситуация оказалась разнонаправленной, однако преобладали виды деятельности с упавшим финрезом. В частности, наиболее сильное снижение финреза в относительном выражении произошло в сегменте **Водоснабжение** (-25,2%). За ним следует сегмент **Оптовой и розничной торговли**, показавший снижение на 21,1% на фоне слабого потребительского спроса. Из других «крупных» по базе отраслей отметим падение финреза в **Добывающем секторе** на 19,4% ввиду снижения цен на товары сырьевого экспорта. Среди отраслей, показавших рост финреза, выделяется **Строительство**, нарастившее свой финансовый результат в 2,3 раза. Также значительный рост продемонстрировал вид деятельности **Транспортировка и хранение** (+37,5%). Кроме того, почти двукратно вырос сальдированный финрез **Гостиниц и общепита** (+94,6%).

Переходя к банковскому сектору, отметим, что прибыль сегмента в январе 2023 года составила 258 млрд руб. после 345 млрд руб. в декабре 2022 года. По пояснениям Банка России, прибыль была получена за счет как роста бизнеса, так и низкого уровня резервирования по сравнению с аналогичным периодом 2022 года (в январе 2022 – 164 млрд руб.), когда был создан значительный объем резервов.



В своем обзоре из ключевых тенденций января 2023 года Банк России отмечает уменьшение **корпоративного портфеля** (на 140 млрд руб., или -0,2%) на фоне замедления деловой активности после активного роста в декабре (+2,1%). При этом регулятор отмечает, что для кредитов юридическим лицам характерна сезонность, которая связана с ростом оборотного кредитования в декабре в условиях исполнения государственного бюджета и замедления деловой активности в январе. Что касается **ипотечных кредитов**, то по предварительным данным, ипотека сильно замедлилась (+0,6%) после рекордного роста в декабре (+3,3%). Объем выданных кредитов по программам господдержки сократился в 3 раза, до 134 млрд руб. после 381 млрд руб. в декабре, при этом основное сокращение пришлось на льготную ипотеку – выдачи по ней упали



Клиент:	Общество с ограниченной ответственностью «Управляющая компания «Альфа-Капитал» Д.У. ЗПИФ недвижимости «Азимут»
Отчет об оценке	№500-267-09-0323
Глава 7	АНАЛИЗ РЫНКА ОБЪЕКТА ОЦЕНКИ, ЦЕНООБРАЗУЮЩИХ ФАКТОРОВ, А ТАКЖЕ ВНЕШНИХ ФАКТОРОВ, ВЛИЯЮЩИХ НА ЕГО СТОИМОСТЬ
Объект оценки:	Нежилые здания с кадастровыми номерами: 77:01:0004011:1036, 77:01:0004011:1030, 77:01:0004011:6242 и право аренды на земельные участки с кадастровыми номерами: 77:01:0004011:39, 77:01:0004011:70, 77:01:0004011:10314

в 4 раза, с 278 до 67 млрд руб., что связано с увеличением льготной ставки с 7 до 8%, а также с мерами ЦБ по повышению резервов по высокорискованным кредитам, выданным по программам «льготной ипотеки». Переходя к **потребительскому кредитованию**, отметим, что оно растет медленными темпами второй месяц подряд (+0,5% в январе), что может быть связано как с осторожной кредитной политикой банков, так и со сдержанным спросом со стороны потребителей.

Немаловажным моментом является существенный рост средств на **счетах юридических лиц** (1,8 трлн руб. или +4,0%), что связано в значительной степени с поступлениями по линии финансирования бюджетных расходов, а также с ростом средств нефтегазовых компаний. При этом росли главным образом рублевые остатки, в то время как валютные практически не менялись. В отличие от счетов юрлиц, **средства населения** снизились после рекордного роста в декабре: отток составил почти 1 трлн руб. (-2,7%) после притока в 2,5 трлн руб. (+7,6%). Регулятор поясняет, что для средств населения характерны прирост в декабре и снижение в январе на фоне традиционных декабрьских выплат премий и бонусов и длинных январских праздников, когда люди обычно снимают часть средств со счетов.

Переходя к динамике цен на потребительском рынке в феврале 2023 года, отметим, что большую часть времени недельный рост цен держался в пределах 0,06-0,26%, при этом в последнюю неделю месяца была зафиксирована символическая дефляция в размере 0,02%. По итогам февраля цены выросли на 0,46%. В годовом выражении на конец февраля инфляция замедлилась до 11% по сравнению с 11,5% месяцем ранее.

#### Динамика инфляции по месяцам в 2021-2022 гг.

Месяц	2021	2022
Ноябрь	0,96%	0,37%
Декабрь	0,82%	0,78%
	2022	2023
Январь	0,99%	0,74%
Февраль	1,17%	0,46%

Одним из ключевых факторов, влияющих на изменение потребительских цен, является динамика валютного курса. Несмотря на сохранение средней цены на нефть по итогам февраля 2023 года на январском уровне (около 82,5 долл. за баррель), курс рубля за это время ослаб, а среднее значение курса доллара выросло до 72,8 руб. после 68,9 руб. месяцем ранее. При этом на конец февраля его значение составило 75,4 руб. после 69,6 руб. месяцем ранее.



### Динамика официального курса доллара США в 2022 г.

Месяц	Курс на начало, руб.	Курс на конец, руб.	Средний курс, руб.
Ноябрь'22	61,5	61,1	60,9
Декабрь'22	61,1	70,3	65,8
Январь'23	70,3	69,6	68,9
Февраль'23	69,6	75,4	72,8

В долгосрочной перспективе фундаментальная картина на валютном рынке должна определяться платежным балансом (в части потоков от торговли товарами и услугами, а также потоками капитала). В феврале Банк России выпустил предварительную оценку ключевых агрегатов платежного баланса страны по итогам января 2023 года.

Показатель	Январь 2022	Январь 2023	Изменение
Сальдо счета текущих операций, \$ млрд	19,1	8,0	< в 2,4 раза
Баланс товаров и услуг	21,1	9,0	< в 2,3 раза
Баланс первичных и вторичных доходов	-2,1	-1,0	< в 2,1 раза
	<b>1.03.22</b>	<b>1.03.23</b>	
Объем золотовалютных резервов ЦБ, \$ млрд	617,1	574,2	-7,0%

Так, согласно данным ЦБ, профицит сальдо счета текущих операций платежного баланса России упал в 2,4 раза по сравнению с январем 2022 года и составил \$8,0 млрд. Определяющую роль в динамике **текущего** счета платежного баланса сыграло значительное уменьшение положительного сальдо баланса товаров и услуг в результате снижения стоимостного объема экспорта товаров. Что касается сальдо баланса товаров и услуг, то оно упало в 2,3 раза до \$9 млрд.

Переходя к динамике золотовалютных резервов, стоит отметить, что по состоянию на 1 марта 2023 года их объем снизился на 7% до \$574,2 млрд.

#### Выводы:

- **Реальный спад ВВП по итогам 2022 года, согласно первой оценке Росстата, составил 2,1%, что оказалось лучше ожиданий официальных ведомств и экспертного сообщества;**
- **Промпроизводство в январе 2023 года в годовом выражении замедлило снижение до 2,4% после падения на 4,3% месяцем ранее. Напомним, что по итогам 2022 года промпроизводство снизилось всего на 0,6%;**
- **Сальдированный финансовый результат нефинансовых организаций по итогам 2022 года составил 25,93 трлн руб., снизившись на 12,6% по сравнению с 2021 годом;**



Клиент:	Общество с ограниченной ответственностью «Управляющая компания «Альфа-Капитал» Д.У. ЗПИФ недвижимости «Азимут»
Отчет об оценке	№500-267-09-0323
Глава 7	АНАЛИЗ РЫНКА ОБЪЕКТА ОЦЕНКИ, ЦЕНООБРАЗУЮЩИХ ФАКТОРОВ, А ТАКЖЕ ВНЕШНИХ ФАКТОРОВ, ВЛИЯЮЩИХ НА ЕГО СТОИМОСТЬ
Объект оценки:	Нежилые здания с кадастровыми номерами: 77:01:0004011:1036, 77:01:0004011:1030, 77:01:0004011:6242 и право аренды на земельные участки с кадастровыми номерами: 77:01:0004011:39, 77:01:0004011:70, 77:01:0004011:10314

- **Прибыль банковского сектора по итогам января 2023 года составила 258 млрд руб. после 345 млрд руб. в декабре 2022 года. При этом в январе 2022 года прибыль сегмента составила 164 млрд руб. (рост в 1,5 раза на фоне низкого уровня резервирования);**
- **На потребительском рынке в феврале 2023 года цены выросли на 0,46% после увеличения цен на 0,74% в январе, при этом в годовом выражении по состоянию на 1 марта инфляция замедлилась до 11% после 11,5% месяцем ранее;**
- **Среднее значение курса доллара США в феврале 2023 года выросло до 72,8 руб. после 68,9 руб. месяцем ранее, несмотря на стабильный уровень цен на нефть. При этом на конец февраля курс доллара составил 75,4 руб.;**
- **Сальдо счета текущих операций, согласно предварительной оценке, по итогам января 2023 года упало в 2,4 раза по отношению к аналогичному периоду предыдущего года до \$8 млрд, при этом внешнеторговое сальдо упало в 2,3 раза до \$9 млрд;**
- **Объем золотовалютных резервов России по состоянию на 1 марта 2023 года на годовом окне сократился на 7% и составил \$574,2 млрд;**

Источник: [https://bf.arsagera.ru/makropokazateli/makroobzor\\_dannye\\_za\\_fevral\\_2023/](https://bf.arsagera.ru/makropokazateli/makroobzor_dannye_za_fevral_2023/)

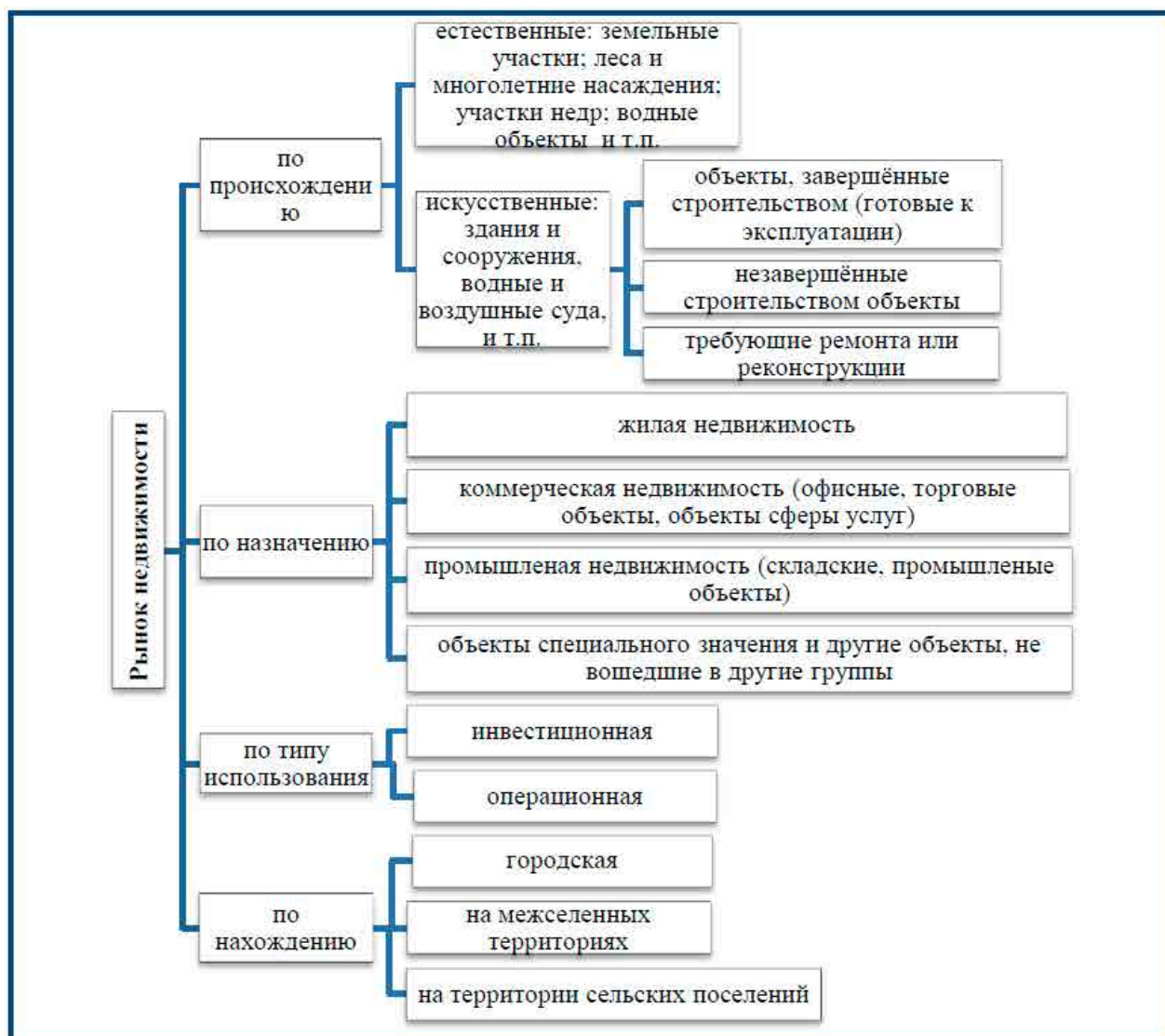




## 7.2 Определение сегмента рынка объектов оценки

Рынок недвижимости состоит из различных частей или сегментов. Таким образом, сегментирование представляет собой процедуру разделения рынка недвижимости и классификацию объектов, входящих в его состав. В нижеследующей таблице представлены основные критерии и сегменты рынка недвижимости.

### Сегментирование рынка недвижимости



Источник: сегментирование, выполненное Оценщиком

Таким образом, принимая во внимание местоположение, вид, разрешенное использование и фактическое использование объектов оценки, оцениваемые объекты принадлежат к рынку недвижимости – коммерческая недвижимость, сегменту рынка – офисная недвижимость.



## 7.3 Анализ рынка объекта оценки

**Таблица 1**  
Основные индикаторы рынка  
Источник: Nikoliers

	2020	2021	2022
<b>Общий объем предложения, млн кв. м</b>	<b>18,90</b>	<b>19,49</b>	<b>19,82</b>
Класс А	4,52	4,98	5,24
Класс В+/-	14,38	14,52	14,59
<b>Объем ввода, тыс. кв. м</b>	<b>224,4</b>	<b>587,4</b>	<b>339,4</b>
Класс А	129,7	456,1	259,2
Класс В+/-	94,7	131,3	80,2
<b>Объем купленных и арендованных площадей, тыс. кв. м</b>	<b>1 016</b>	<b>1 550</b>	<b>1 292</b>
<b>Доля вакантных площадей, %</b>	<b>8,2</b>	<b>7,6</b>	<b>9,1</b>
Класс А	12,6	10,0	12,7
Класс В+/-	7,0	6,8	7,8
<b>Средневзвешенная приведенная ставка аренды*, руб./кв. м/год</b>	<b>19 121</b>	<b>20 548</b>	<b>21 203</b>
Класс А	26 199	28 352	26 821
Класс В+/-	15 045	17 049	17 881

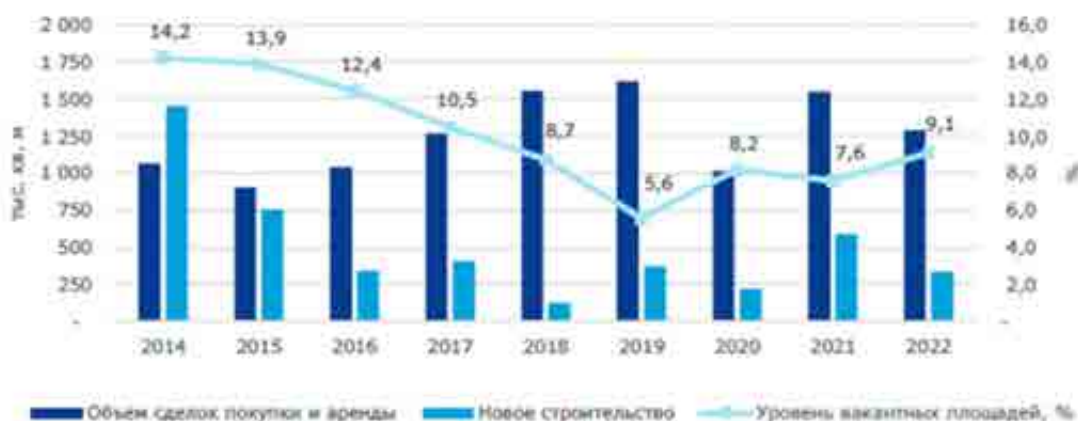
\*Ставки аренды на деловой сегмент офисных площадей, коммерческих помещений и ИСЦ (2014)

Прошедший год для офисного сегмента Москвы, так же как и для других секторов рынка, стал периодом турбулентности, в связи с чем деловая активность, в частности объем купленных и арендованных офисных площадей, сократилась на 17% по сравнению с 2021 г. — общий объем спроса составил 1 292 тыс. кв. м. Тем не менее, стоит отметить что изменения ключевых индикаторов на рынке не носят драматичный характер, демонстрируя зрелость рынка и его устойчивость даже в периоды высокой рыночной напряженности.

Как итог, темп высвобождения площадей оказался не столь удручающим, как рынок прогнозировал весной 2022 г. Благодаря тому, что реализация некоторых офисных проектов была перенесена на следующие годы (годовой объем ввода составил всего 340 тыс. кв. м), а уровень спроса в целом был сопоставим со средним показателем за предыдущие 10 лет, долю вакантных площадей удалось сдержать на приемлемом уровне. Умеренный рост вакансии не повлек за собой активного снижения ставок аренды, и данный показатель зафиксировался на отметке 21 203 руб./кв. м/год.

**График 1**  
Динамика основных показателей,  
класс А и В+/-

Источник: Nikoliers



## Предложение

**График 2**  
Распределение текущего и нового офисного предложения по классам и субрынкам, %

Источник: NIKOLIEFS



По результатам 2022 г. суммарный объем качественного офисного предложения в Москве достиг отметки в 19,8 млн кв. м. Совокупный размер введенных в эксплуатацию офисных объектов составил 339 тыс. кв. м, что значительно меньше изначально прогнозируемых 800 тыс. кв. м. Более половины вышедшего на рынок офисного предложения пришлось на III кв. 2022 г., чему способствовали реализация таких проектов, как AFI Square (арендопригодная площадь – 78 тыс. кв. м), который был полностью арендован группой «Тимкофф», а также вторая фаза офисного парка Comcity Bravo (62 тыс. кв. м).

Более 75% объема завершенного строительства представлено объектами класса А. Помимо вышеперечисленных бизнес-центров можно выделить МФК «на Ленинском проспекте, 30/2», где совокупная офисная площадь, занимаемая компанией «Новатэк», составила 70 тыс. кв. м,

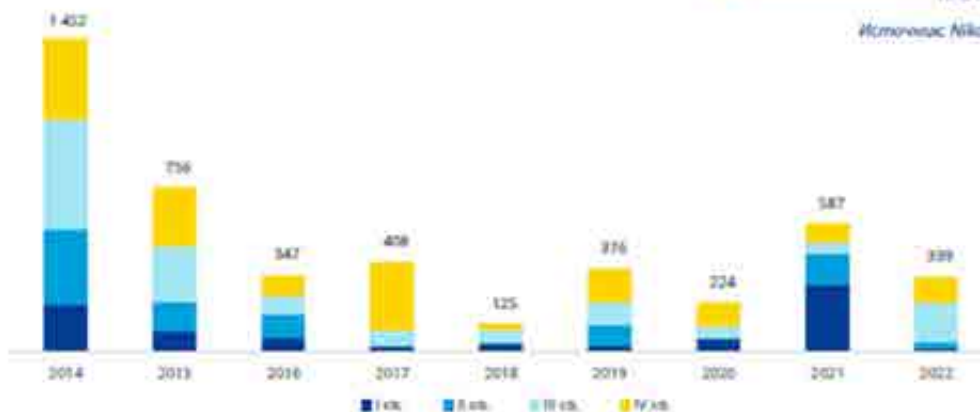
а также 2-й и 3-й корпуса первого этапа бизнес-парка «Останкино» (38 тыс. кв. м).

Стоит отметить, что итоговый объем ввода офисных зданий класса А является одним из наибольших за последние 5 лет. Только результат за 2021 г. оказался выше: тогда было реализовано более 456 тыс. кв. м, превосходящую долю которых составляют именно ВТТ-проекты.

В 2023 г. к завершению ожидается 452 тыс. кв. м офисных площадей, которые пополнят рынок качественным предложением. В результате совокупный объем предложения на офисном рынке Москвы перешагнет отметку в 20 млн кв. м. Одними из наиболее крупных проектов, заявленных к строительству в 2023 г., являются «Сколково Парк» (86 тыс. кв. м) и «Сколково Loft-квартал» (67 тыс. кв. м).

**График 3**  
Динамика ввода офисных площадей, тыс. кв. м

Источник: NIKOLIEFS



## Доля свободных площадей

На конец 2022 г. доля вакантных площадей на рынке офисной недвижимости Москвы составила 9,1%, что выше значения за 2021 г. на 1,5 п.п. Наибольший рост, на 2,7 п.п., был зафиксирован в объектах класса А, что вызвано как высвобождением качественных помещений иностранными компаниями и релокацией локальных игроков в другие страны, так и вводом в эксплуатацию новых спекулятивных бизнес-центров. Однако по итогам года было зафиксировано изменение негативного тренда чистого поглощения в классе А на положительное (84 тыс. кв. м), что является следствием выхода на рынок полностью заполненных бизнес-центров, таких как: AFI Square, МФК «на Ленинском

проспекте, 90/2» и Stone Towers, Tower A. В офисах класса В данный показатель остановился на негативном значении и достиг -101 тыс. кв. м. Таким образом, совокупный показатель чистого поглощения оказался отрицательным (-16 тыс. кв. м).

Наиболее высокая доля свободных площадей зафиксирована в офисных помещениях, расположенных за пределами МКАД — 18,8%. При этом более трети вакантного офисного предложения в рассматриваемом субрынке — это офисы класса А. В свою очередь, самый низкий уровень вакантности наблюдается в районе БК-СК — 5,9%, что ниже среднерыночного показателя на 3,2 п.п.

**График 4**  
Доля свободных площадей по классам, %

Источник: Nibilers



**График 5**  
Распределение вакантности по субрынкам, %

Источник: Nibilers



## Спрос

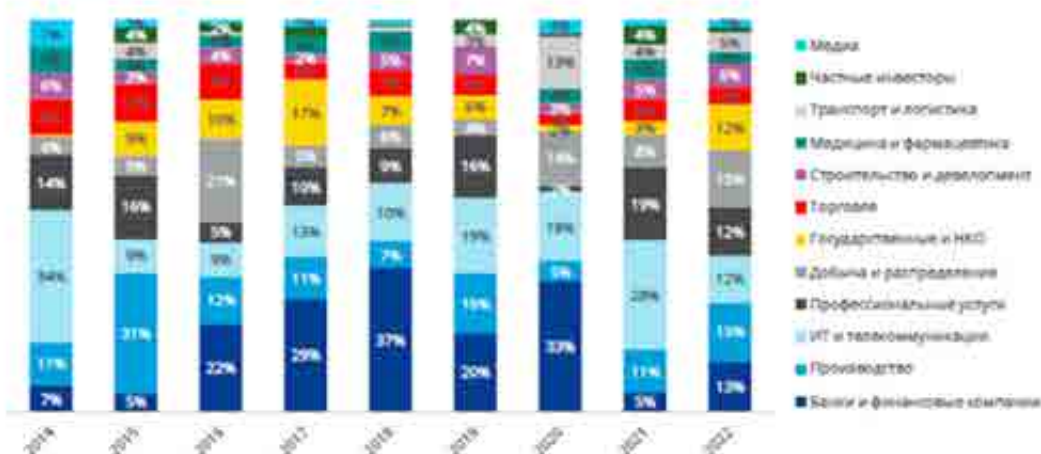
Несмотря на текущую геополитическую напряженность, совокупный объем спроса оказался выше уровня «пандемийного» 2020 г. на 27%, достигнув значения в 1 292 тыс. кв. м. Относительно высокая активность на рынке на фоне в целом отрицательного послесловия офисных площадей обусловлена уже традиционной для кризисных периодов адаптацией арендаторов к новым реалиям — компании оптимизируют занимаемые площади, переезжают в новые более выгодные локации, расширяются на качественных площадях, арендуя их с дисконтом к рынку и т.п.

Лидерами спроса на офисные помещения Москвы стали организации из производственного сектора и энергетики (15%). При этом, в связи с релокацией ИТ-компаний из России, доля данного сектора снизилась в 2,3 раза. Также наиболее существенный рост (на 9 п.п.) показали новые подразделения в рамках государственных структур.

Стоит упомянуть, что если в предыдущие годы наблюдалась высокая активность в части сделок пролонгации и расширений, то в 2022 г. их количество сократилось, в то время как доли сделок отказа и пересмотра договоров аренды от суммарного размера сделок показали значительный рост.

**График 6**  
Распределение спроса по бизнес-секторам компаний, %

Источник: N/Avalys



**Таблица 2**  
Ключевые сделки на офисном рынке Москвы в 2022 г.

Источник: N/Avalys

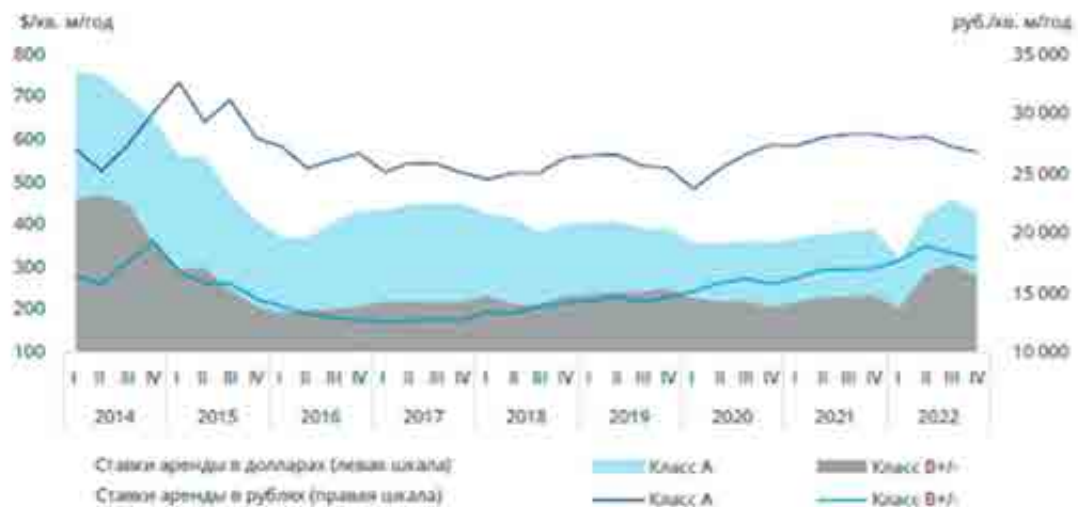
Компания	Площадь, кв. м	Тип сделки	Бизнес-центр	Адрес	Класс
Сибур	22 668	Продажа	«Нитродант»	Большая Якиманка ул., вл. 2	B+
Конфиденциально	15 014	Продажа	Nelis	Шелковская ул., 61/2	A
Автобан	15 000	Продажа	«Лофт-квартал Спблком»	Зворинская ул., 1	A
Новосталь-М	14 000	Продажа	Solar Towers, Tower A	Бумажный проезд, вл. 19	A
Smart Technologies	10 400	Субаренда	«Крылатское холмы»	Крылатский ул., д.15-17	A
Университет Сигургии	10 298	Новая аренда	«PTC Нагатинский»	Хлебозаводский пр-д, 7, стр. 10	B+
Конфиденциально	7 575	Продажа	Skylight	Ленинградский пр-т, 39	A
Северный ветер	6 981	Продажа	«Кокосники 4»	Кокосники ул., д. 4	B-
ТЭК «Мосэнергo»	6 453	Новая аренда	«Дом Парк Культуры»	Зубовский б-р, 11	A
Конфиденциально	6 426	Новая аренда	Victory Park Plaza	Минская ул., 29К	A



## Коммерческие условия

По итогам IV кв. 2022 г. средневзвешенные ставки аренды на офисном рынке Москвы зафиксировались на уровне 26 821 руб./кв. м/год в классе А и 17 881 руб./кв. м/год в классе В+/. Динамика рублевых запрашиваемых арендных ставок показывает тренд на снижение, что является следствием роста уровня вакантных площадей и выхода на рынок офисных блоков, которые ранее были заняты иностранными организациями.

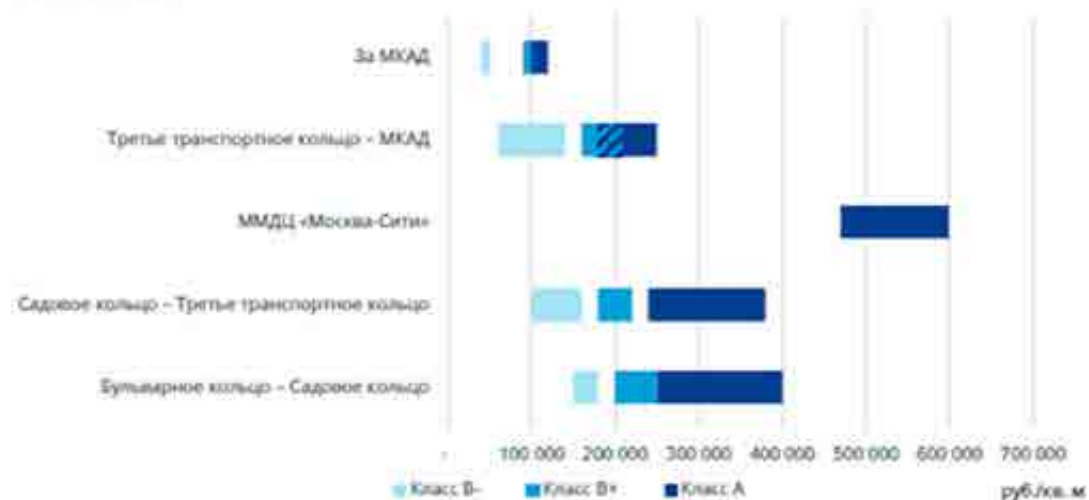
**График 7**  
Динамика ставок аренды по классам  
Источник: NIKOLAI



## Рынок продаж офисных помещений

Совокупный объем продаж на рынке офисной недвижимости в 2022 г. составил более 112 тыс. кв. м, что превышает итоговый результат 2021 г. в 2,5 раза. Стоит отметить, что на рынок вернулись покупатели офисных объектов целиком. Так, из наиболее крупных сделок аренды и покупки, заключенных в 2022 г., первые четыре — сделки по приобретению офисных зданий конечными пользователями (см. Таблица 2). При этом на данный момент отмечается рост средневзвешенной цены за квадратный метр. Основными факторами роста являются ограниченный объем качественного предложения, а также увеличение себестоимости реализации проектов.

**График 8**  
Диапазоны цен продаж по классам в субрынках Москвы  
Источник: NIKOLAI



## Рынок гибких рабочих пространств

График 9  
Распределение гибких пространств по классам, субрайонам и размерам

Источник: NIKOLLS



В 2022 г. объем нового предложения гибких пространств достиг 154 тыс. кв. м, что является рекордным значением за всю историю развития рынка гибких рабочих пространств. Таким образом, общее предложение составляет 461 тыс. кв. м, или 2,3% от совокупного объема качественных офисных площадей Москвы. Преобладающая часть предложения сосредоточена в районе СК/ТТК — 31,1%.

В то же время объем спроса продемонстрировал более чем двукратное уменьшение (с 77 тыс. кв. м за 2021 г. до 31 тыс. кв. м за 2022 г.), что объясняется состоянием общей неопределенности рынка. Ключевым драйвером спроса на гибкие офисы остаются компании из сферы ИТ и телекоммуникации. Однако их

итоговая доля в распределении спроса по бизнес-секторам сократилась на 44 п.п. — до 38% в сравнении с 2021 г. Также отмечается увеличение интереса со стороны организаций из государственного сектора.

Доля свободных площадей составила 33,9%. Данный результат обуславливается как общим снижением деловой активности на рынке, так и выходом новых площадей, которые пока не успели сдать в аренду.

Таблица 3  
Крупнейшие сделки на рынке гибких рабочих пространств в России, 2022 г.

Источник: NIKOLLS

Компания	Площадь, кв. м	Оператор	Площадка
ДОМ.РФ	6 426	Business Club	«Искра-парк»
СберМетамаркет	4 000	«Ключи»	Софийская набережная, 30, стр. 2
Институт развития интернета	2 500	Codevelopments	Кадашевская набережная, 6
УК «Первая»	2 440	Arofax Space	«Башня Федерация»
Nechlab	1 858	Arofax Space	«Бриллиант»
Life Pay	1 500	Multospace	1-й Шенниковский пер., 5



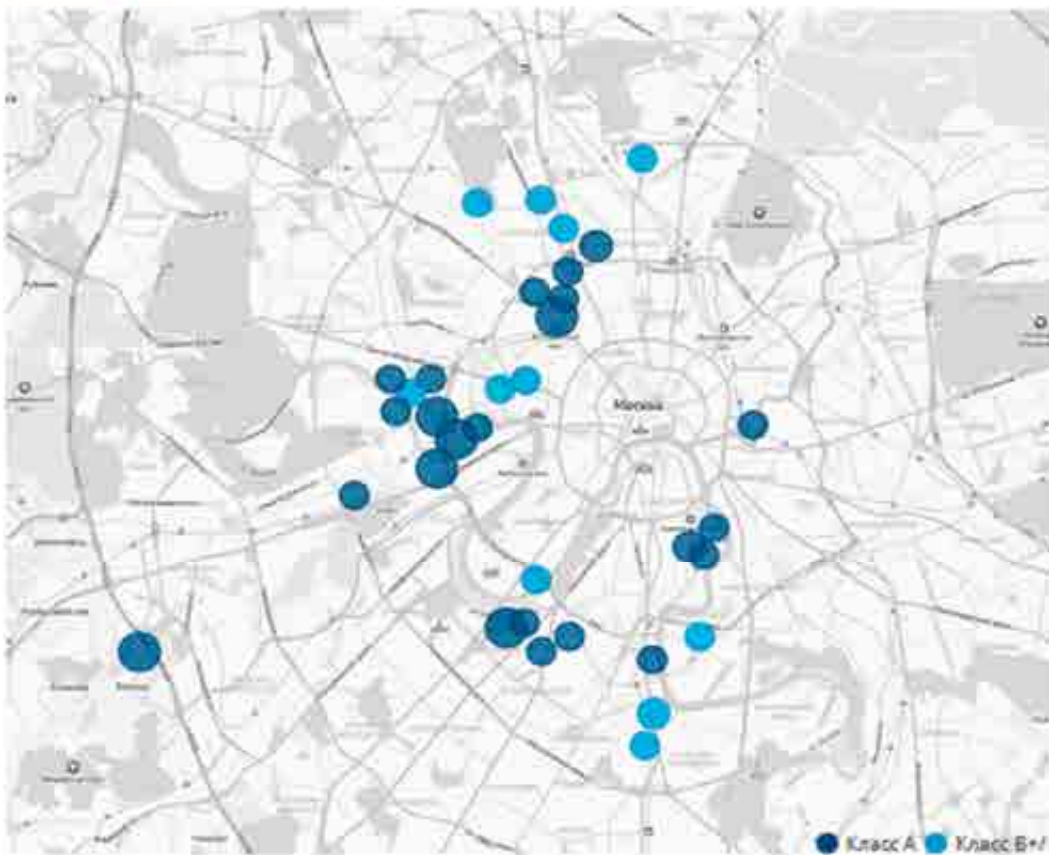
Клиент:	Общество с ограниченной ответственностью «Управляющая компания «Альфа-Капитал» Д.У. ЗПИФ недвижимости «Азимут»
Отчет об оценке	№500-267-09-0323
Глава 7	АНАЛИЗ РЫНКА ОБЪЕКТА ОЦЕНКИ, ЦЕНООБРАЗУЮЩИХ ФАКТОРОВ, А ТАКЖЕ ВНЕШНИХ ФАКТОРОВ, ВЛИЯЮЩИХ НА ЕГО СТОИМОСТЬ
Объект оценки:	Нежилые здания с кадастровыми номерами: 77:01:0004011:1036, 77:01:0004011:1030, 77:01:0004011:6242 и право аренды на земельные участки с кадастровыми номерами: 77:01:0004011:39, 77:01:0004011:70, 77:01:0004011:10314

## Тенденции и прогнозы

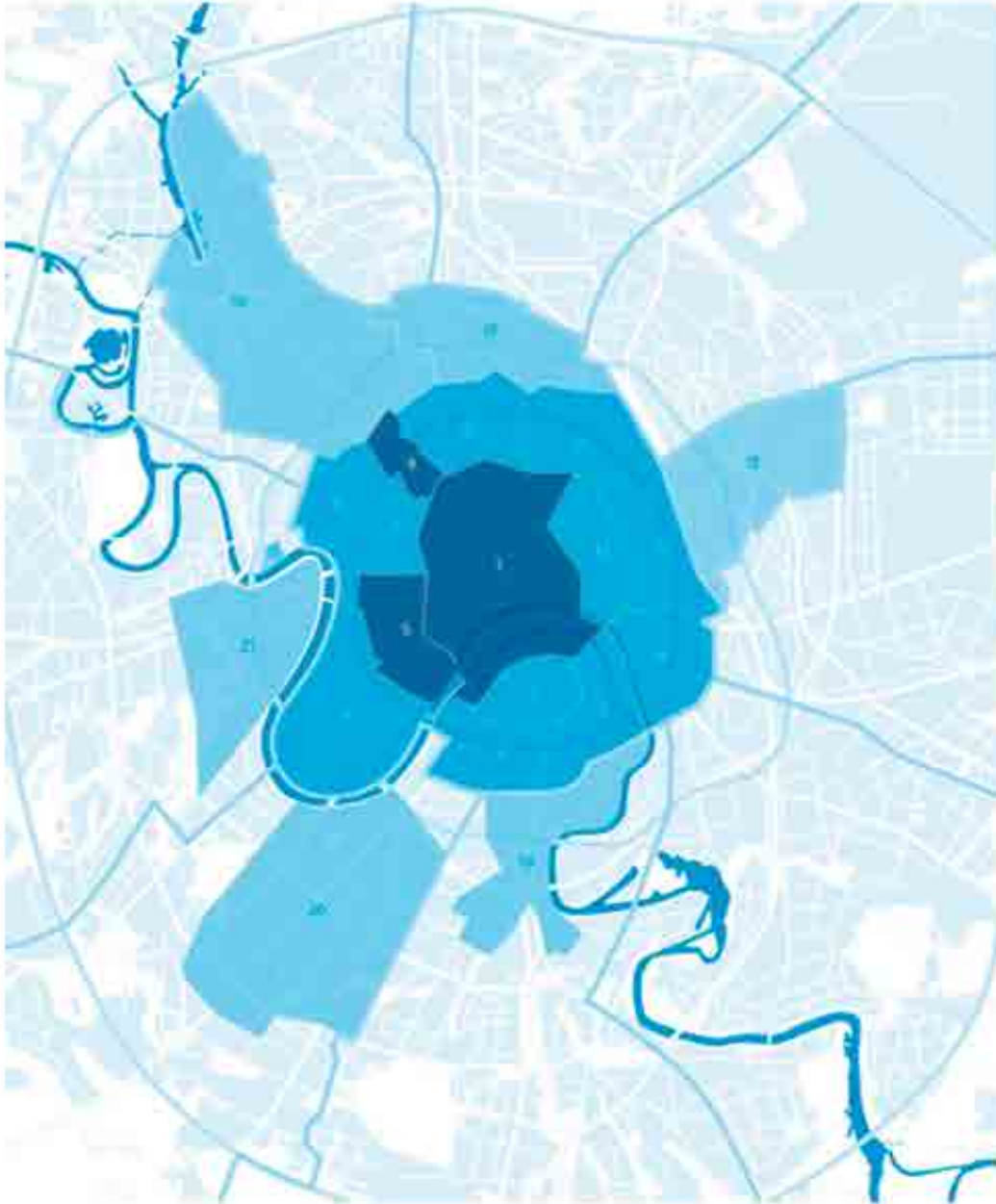
- В связи с уходом иностранных организаций на рынок выходит большой объем предложения с высококачественной отделкой, который пользуется спросом ввиду факта роста затрат на отделочные работы. В условиях, когда арендатор старается максимально сократить вложения в строительные работы и отделку, спрос на помещения в состоянии Shell&Core будет пользоваться спросом преимущественно со стороны клиентов с нестандартными запросами.
- На 2023 г. объем заявленного нового строительства составляет 452 тыс. кв. м. Тем не менее не исключается повторение характера поведения застройщиков, наблюдавшееся в 2022 г., когда совокупный размер введенных в эксплуатацию объектов оказался существенно меньше изначально анонсированного. Такая стратегия обуславливается ростом доли вакантных площадей и строительными издержками, а также сокращением деловой активности на рынке.
- Прогнозируется увеличение доли спроса со стороны государственных компаний и НКО. При этом мы наблюдаем повышение заинтересованности в офисной недвижимости Москвы от организаций из «дружественных» стран, в частности из Китая.
- Ввиду общего состояния неопределенности фиксируется сокращение заключения долгосрочных и переориентация на краткосрочные договоры аренды с возможным пересмотром коммерческих условий по истечении года. Арендаторы хотят иметь больше возможностей для реагирования на рыночные изменения, в свою очередь арендодатели после истечения краткосрочного договора смогут заменить арендатора в случае невозможности договориться о новых условиях.

**Карта 1**  
География развития офисного рынка до 2025 г.

Источник: Nibors







Субъект	Доля свободной площади			Баланс ставки аренды*, руб./кв. метр		
	А	В	С	А	В	С
1, 3, 9/Тропарев	15,0%	43,3%	5,0%	42 000	33 100	29 000
1+14/Росинв.Промзона/ДР	8,2%	8,1%	6,0%	34 000	23 400	17 300
13/МилкингСити	3,0%	13,7%	-	40 000	30 000	-
16/Ленинградский	7,0%	5,4%	4,0%	33 800	21 900	17 400
17/Сущевский	36,4%	6,2%	4,0%	21 000	15 500	14 700
18/Электронный	12,0%	3,7%	10,7%	30 000	19 000	16 200
19/Путятский	-	7,0%	4,0%	-	19 000	14 100
20/Ленинский	2,0%	3,7%	3,0%	16 800	17 200	16 700
21/Путятский	0,0%	6,9%	1,7%	30 200	17 400	16 000

Субъект	Доля свободной площади			Баланс ставки аренды*, руб./кв. метр		
	А	В	С	А	В	С
Средн	-	10,7%	3,0%	-	14 200	12 600
Свердловский	-	12,0%	-	-	14 700	-
Свердловский	10,0%	11,7%	1,0%	11 800	9 800	10 000
Запад	14,1%	14,9%	3,0%	31 900	12 300	10 000
Восток	-	5,4%	6,0%	-	14 200	10 700
Ю	-	7,7%	4,0%	-	16 400	15 400
Коломенский	-	4,0%	4,4%	-	12 000	9 800
Коломенский	24,1%	12,0%	7,7%	17 000	16 800	14 700

\*Над уровнем рыночного значения, НДС (20%) и коммунальные платежи.

Источник: <https://nikoliers.ru/analytcs/itogi-2022-i-moskva-i-ofisnaya-nedvizhimost/>





**Мария Знамина**  
Партнер, директор  
департаменты офисной  
недвижимости NF Group

«В начале 2022 года мы ожидали большей волатильности и другого поведения ставок аренды, которая в итоге показала рост в пределах погрешности. Это связано с тем, что на рынок в течение года вышло много дорогих офисов, поэтому мы не видим прямого снижения цен, но в процессе переговоров достигаются определенные условия. Также выросло число интересных офисных помещений, что в целом предсказуемо, и можно отметить достаточно умеренный показатель вакансий на уровне 13%. В 2023 году ставка будет продолжать плавно снижаться, вакансия будет примерно на том же уровне, без дальнейшего существенного повышения».

## Основные выводы

- > Объем ввода офисов в 2022 г. составил 340,8 тыс. м².
- > Доля вакантных площадей на конец 2022 г. выросла и достигла уровня 13,0% в офисах класса А и 7,4% в офисах класса В.
- > Запрашиваемые ставки аренды по итогам 2022 г. составили 26 044 руб./м²/год в классе А и 17 581 руб./м²/год в классе В.

Основные показатели. Динамика*			
		2021	2022
Общий объем предложения качественных площадей, тыс. м²		17 585	17 926
в том числе:	Класс А	5 050	5 310
	Класс В	12 535	12 616
Введено в эксплуатацию с начала года, тыс. м²		587,4	340,8
в том числе:	Класс А	456,1	259,2
	Класс В	131,3	81,6
Доля свободных площадей, %	Класс А	9,5	13,0
	Класс В	5,6	7,4
Средневзвешенные запрашиваемые ставки аренды, руб./м²/год**	Класс А***	25 827	26 044
	Класс В	17 556	17 581
Средневзвешенные ставки операционных расходов, руб./м²/год**	Класс А	7 100	7 700
	Класс В	4 800	5 600

- \* По сравнению с IV кварталом 2021
  - \*\* Без учета операционных расходов и НДС (20%)
  - \*\*\* В классе А выделены категорию объектов класса «Прайм», которые представляют собой наиболее качественные, эффективные с точки зрения планировки, высокотехнологичные здания, расположенные в наиболее развитых и значимых деловых кластерах Москвы (ЦДР, Белорусский деловой район, Москва-Сити). Базовый средневзвешенный показатель ставки аренды составляет 43 266 руб./м²/год
- Источник: NF Group Research, 2023



## Предложение

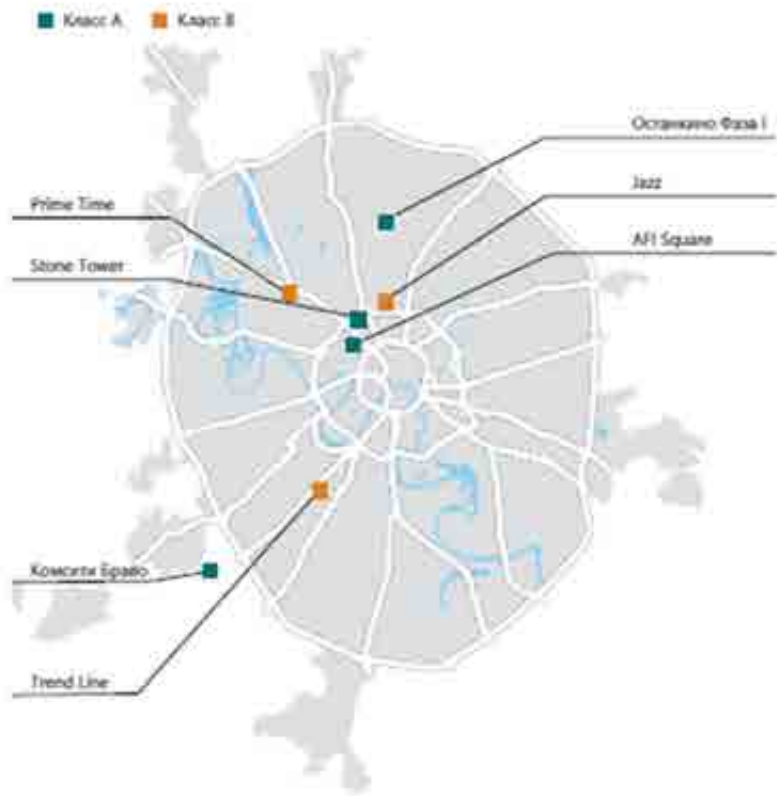
По итогам 2022 года совокупный объем предложения офисного рынка Москвы составил более 17,9 млн м<sup>2</sup>, из которых 5,3 млн м<sup>2</sup> относятся к классу А, а 12,6 млн м<sup>2</sup> – к классу В.

В IV квартале разрешение на ввод в эксплуатацию получили объекты совокупной арендуемой площадью 131,4 тыс. м<sup>2</sup>. Крупнейшими среди них стали штаб-квартиры «Новатек» (70 тыс. м<sup>2</sup>), подготовлена для нужд компании, а также второй и третий корпус 1-й очереди Ostankino Business Park (38,2 тыс. м<sup>2</sup>).

Всего в 2022 году было введено 340,9 тыс. м<sup>2</sup>, что на 42% меньше, чем в 2021 году (567,4 тыс. м<sup>2</sup>), при этом 76% приходится precisely относится к классу А. Среди крупных объектов бизнес-центры, помимо штаб-квартиры «Новатек» и Ostankino Business Park, – AFI Square (78,5 тыс. м<sup>2</sup>) и Citycity Bravo (61,6 тыс. м<sup>2</sup>). Стоит отметить, что общий объем ввода за 2022 год превысил показатель «пандемического» 2020 года (224,4 тыс. м<sup>2</sup>) и оказался чуть ниже 2019 года (381 тыс. м<sup>2</sup>). Несмотря на то, что совокупный ввод новых офисов составил более 340 тыс. м<sup>2</sup>, для арендаторов и пользователей по итогам 2022 года доступны только 99 тыс. м<sup>2</sup> (29% от нового предложения). Большая часть помещений была подготовлена для нужд конкретной компании или реализована до получения объектом разрешения на ввод.

В 2023 году к вводу планируется 473 тыс. м<sup>2</sup> офисной недвижимости, при этом более 80% площадей относится к классу А.

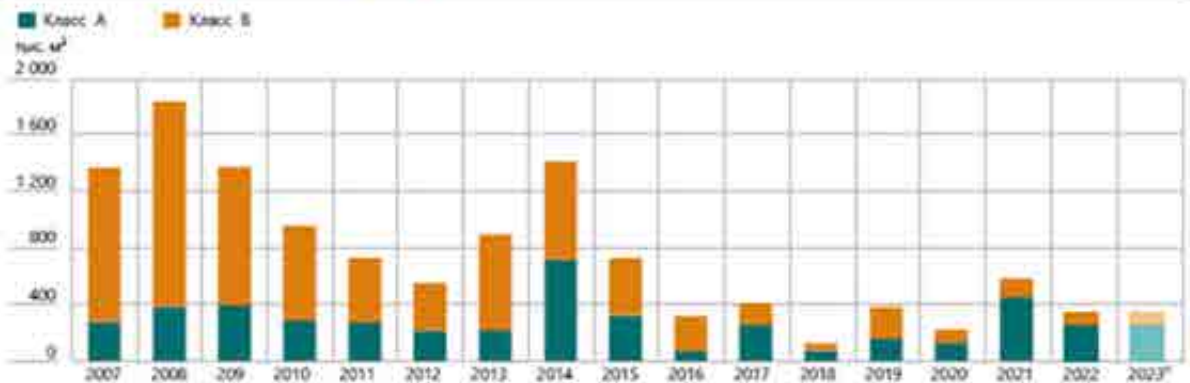
Карта объектов, введенных в эксплуатацию в 2022 г.\*



\* Офисные объекты, где получен Акт ввода в эксплуатацию в 2022 г. Класс зданий указан согласно классификации Московского Исследовательского Форума 2013 г.

Источник: NF Group Research, 2023

Динамика ввода в эксплуатацию офисов классов А и В



Источник: NF Group Research, 2023

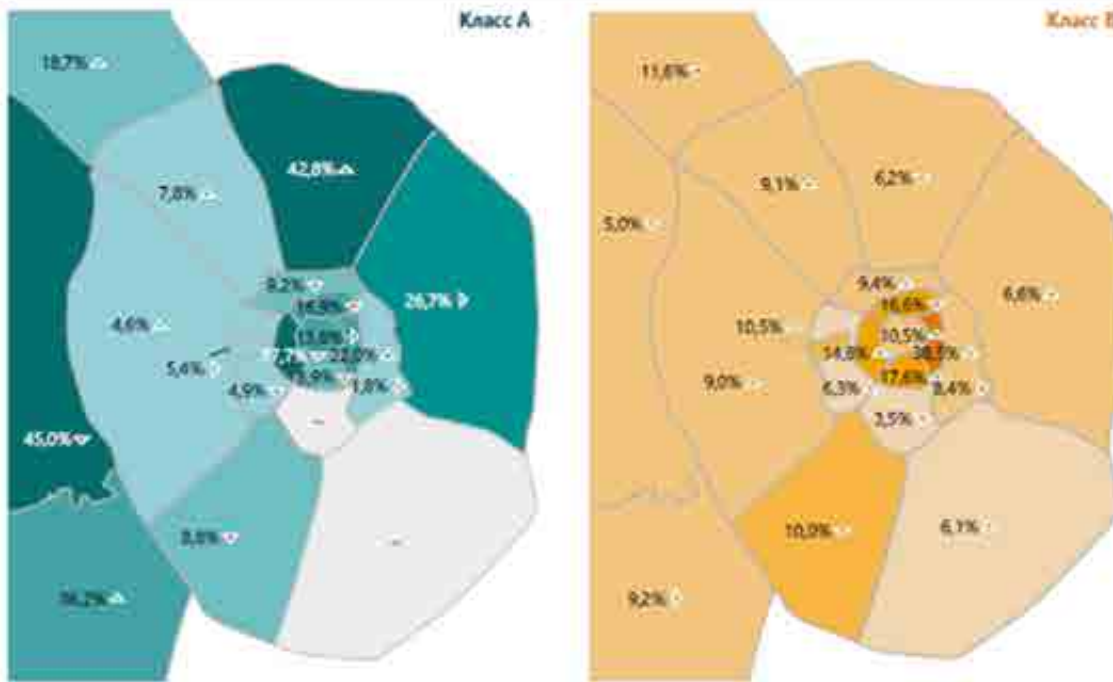


Динамика показателей объемов чистого поглощения, ввода в эксплуатацию и доли вакантных площадей



Источник: NF Group Research, 2023

Деловые районы Москвы. Уровень вакантных площадей



Источник: NF Group Research, 2023

**Вакантность**

С начала года показатель доли свободных площадей вырос на 2,6 п. п. и 1,8 п. п. в классах А и В соответственно, до 13% и 7,4%. Свободными на рынке оказалось около 690 тыс. м² офисных площадей класса А, а также более 1,6 млн м² офисов класса В.

Значительный рост вакантности отмечен в премиальных объектах столицы: с начала года показатель вырос на 4,2 п. п. (до 13,4%) и стал соответствовать показателю конца 2020 года.

В классе А вакантность роста неоднородна: показатель значительно вырос во II квартале - в границах истинного окружения бизнеса иностранных компаний и

оптимизации закрываемых или офисов, в основном в ключевых деловых районах столицы, а также в III квартале - за счет большого объема ввода, ввода новых объектов Citygate, «Фонд Bravo», реконструированной на МКАД. При этом в конце года темпы роста вакантности замедлились, и за IV кв. показатель вырос всего на 0,2 п. п.



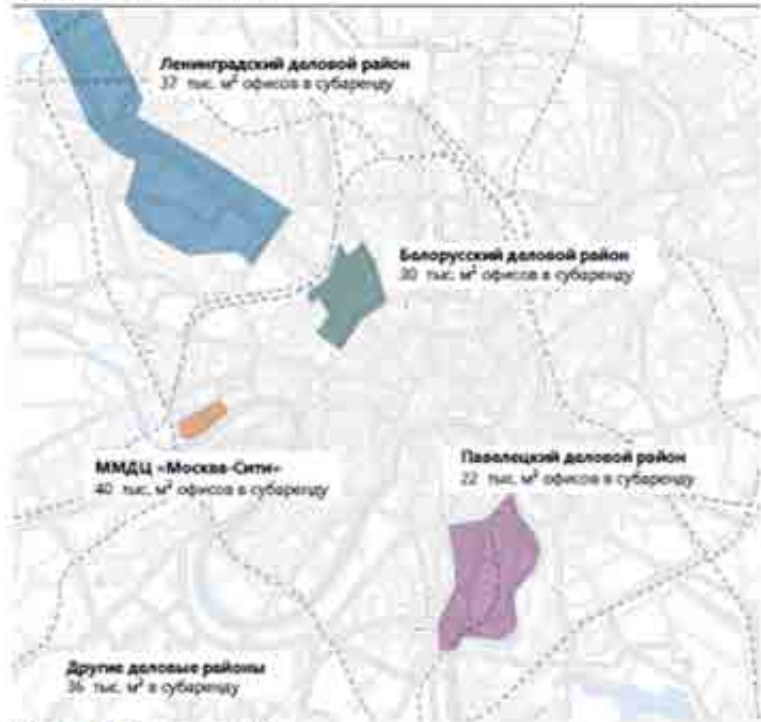
## Субаренда

В 2022 году на столичном рынке возник объем офисов, предлагаемых в субаренду – в основном это офисы иностранных компаний, решивших покинуть российский рынок или сократить деятельность на территории России, а также отечественные игроки, оптимизирующие пространство. В течение года объем офисов, предлагающийся в субаренду, вырос в 2 раза – в пределах 150-200 тыс. м², по итогам года показатель достиг уровня 166 тыс. м². При этом такой тип вакантных помещений составляет 9% от всех свободных помещений на рынке (учитывая офисы, предлагаемые в прямую аренду и свободные места в гибких офисах). Наибольший объем субаренды сконцентрирован в качественных бизнес-центрах класса А в развитых деловых районах Москвы.

## Спрос

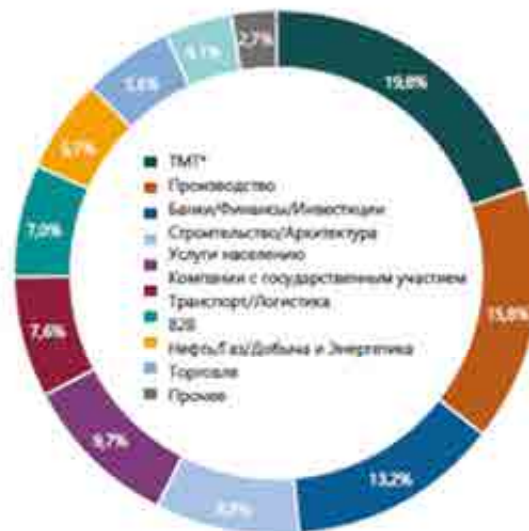
Объем посещения офисов – ключевой показатель спроса, демонстрирующий за определенный период разницу между всеми площадями, которые стали заполнены, и всеми, которые вышли на рынок пустыми, – по итогам 2022 года имел отрицательное значение и составил -107,4 тыс. м² против 701,5 тыс. м² в 2021 году. При этом, объем годового чистого поглощения класса А, несмотря на спад в начале года, оказался положительным и составил 46,8 тыс. м². Такой результат – следствие нескольких факторов: в конце года вакантность в классе А росла уже более медленными темпами; повысилось количество офисов на рынке прощадив крупные сделки, где реализовывались как блоки зданий, так и здания целиком; также в конце года в эксплуатацию получили объекты без вакантности – полностью заполненный АПТ Скала, а также проект, реализованный по принципу BTS для компании «НоваТек» на Ленинском проспекте. В офисе класса В чистое поглощение достигло – 154 тыс. м².

Деловые районы Москвы



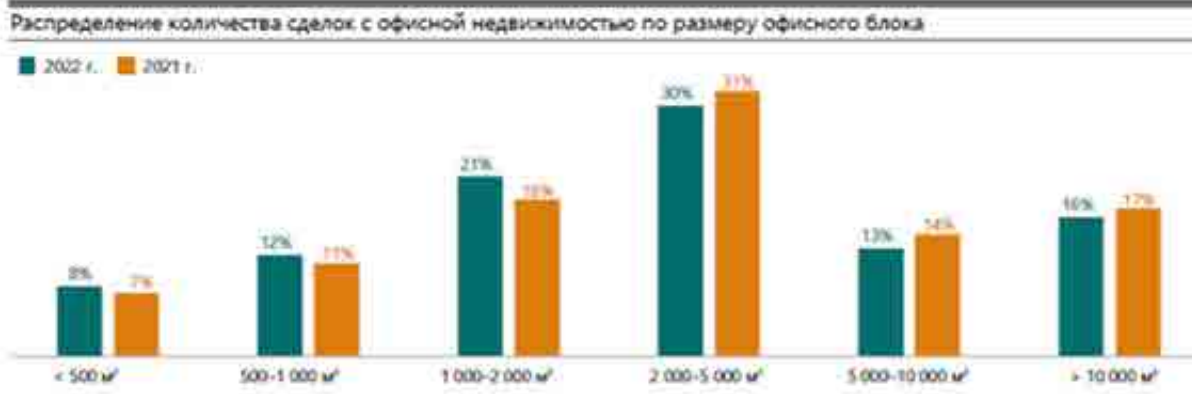
Источник: NF Group Research, 2023

Распределение арендованных и купленных офисных площадей в зависимости от профиля компании



\* Технологии/Медиа/Телекоммуникации  
Источник: NF Group Research, 2023





Источник: NF Group Research, 2023

Ключевые сделки по аренде и продаже офисных площадей в Москве в 2022 г.

Компания	Объем сделки, м²	Тип сделки	Офисное здание
Автобан	15 000	Продажа	Сколково Лофт-Квартал
Smart Technology   ИИИР	10 400	Аренда	Крылатские Холмы, зд. 5
Синергия	10 398	Аренда	РТС Нагатинская
ПАО Банк Дом.РФ   ИИИР	6 426	Аренда гибкого офиса	Business Club, Икра-Парк
Фонбет	4 500	Аренда	Николаевская ул., 24с1
Институт развития профессионального образования	4 500	Аренда	Большая Грузинская ул., 12с2
Сберлогистика	4 393	Аренда	Газойл Плаза
Тинькофф Банк	4 092	Аренда гибкого офиса	СОК Арена Парк
Структура Ростеха   ИИИР	3 956	Аренда	Прео 8

ИИИР - Сделки компании NF Group.  
Источник: NF Group Research, 2023

Наиболее активными пользователями офисов в 2022 стали компании сектора ТМТ\*, с долей 19,6%, на втором месте – компании производственной сферы, с долей 15,8%, на третьем – компании банковского и финансового сектора, 13,2%. Средний размер сделки аренды составил в 2022 году 1 107 м².

### Гибкие офисы

На конец 2022 года объем открытых coworking-офисов в Москве составил 354,6 тыс. м², совокупно предлагающих 50,6 тыс. рабочих мест. За 2022 год в Москве было открыто семнадцать новых coworking-офисов общей площадью порядка 92 тыс. м², предлагающих в аренду

около 13 тыс. рабочих мест. Показатель ввода нового предложения в 2022 году на 12% превышает итоговый показатель 2021 года. Большая часть открытых гибких пространств в 2022 году – это coworking-офисы сараторов (97% по объему введенной площади).



## Коммерческие условия

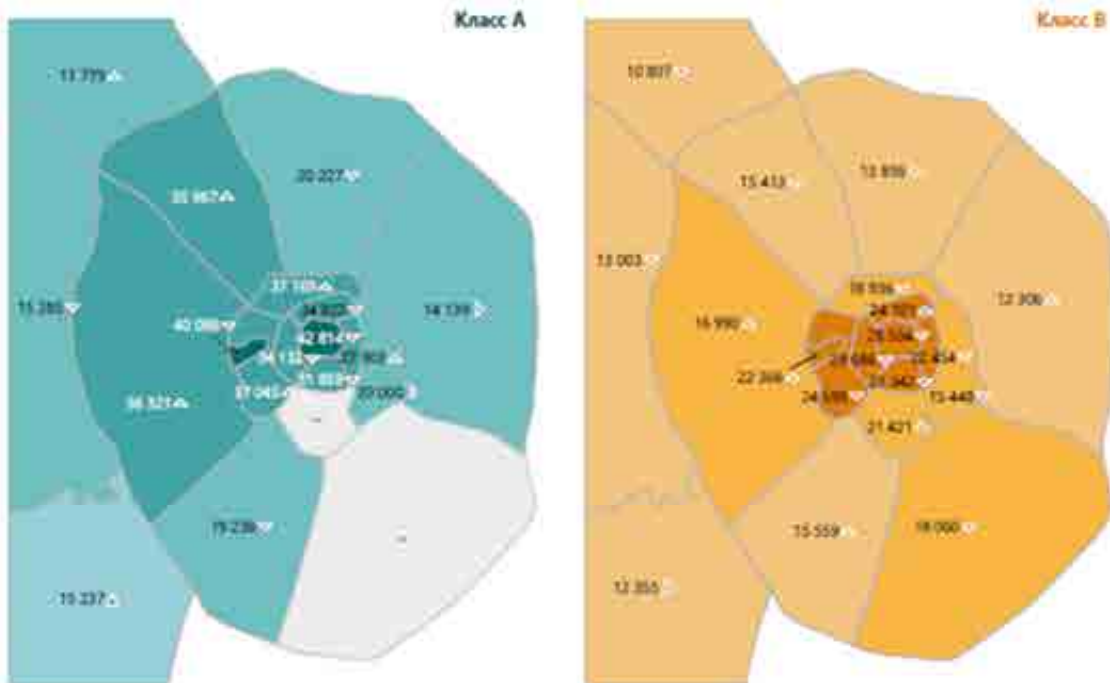
В 2022 году запрашиваемые средневзвешенные ставки аренды в классе А, вопреки прогнозам на снижение, выросли на 0,8% до 26 044 руб./м<sup>2</sup>/год (без учета операционных расходов и НДС), что связано с экспоненциальной динамикой показателей в течение года: в первом полугодии 2022 года в связи с высоким объемом предложения и качественным базисом ставок, запрашиваемая средневзвешенная ставка аренды на рынке выросла, затем, в связи с выходом отдельных объектов, реализуемых по ставке ниже среднерыночного показателя класса А, ставка снизилась. Внутри МКАД в классе А также произошло небольшое увеличение за год средневзвешенная ставка аренды на 0,4% и составила 32 870 руб./м<sup>2</sup>/год (без учета операционных расходов и НДС) по сравнению с 32 986 в IV кв. 2021.

Динамика средневзвешенных запрашиваемых ставок аренды на офисы класса А по зонам, номинированных в российских рублях



Источник: NFI Group Research, 2023

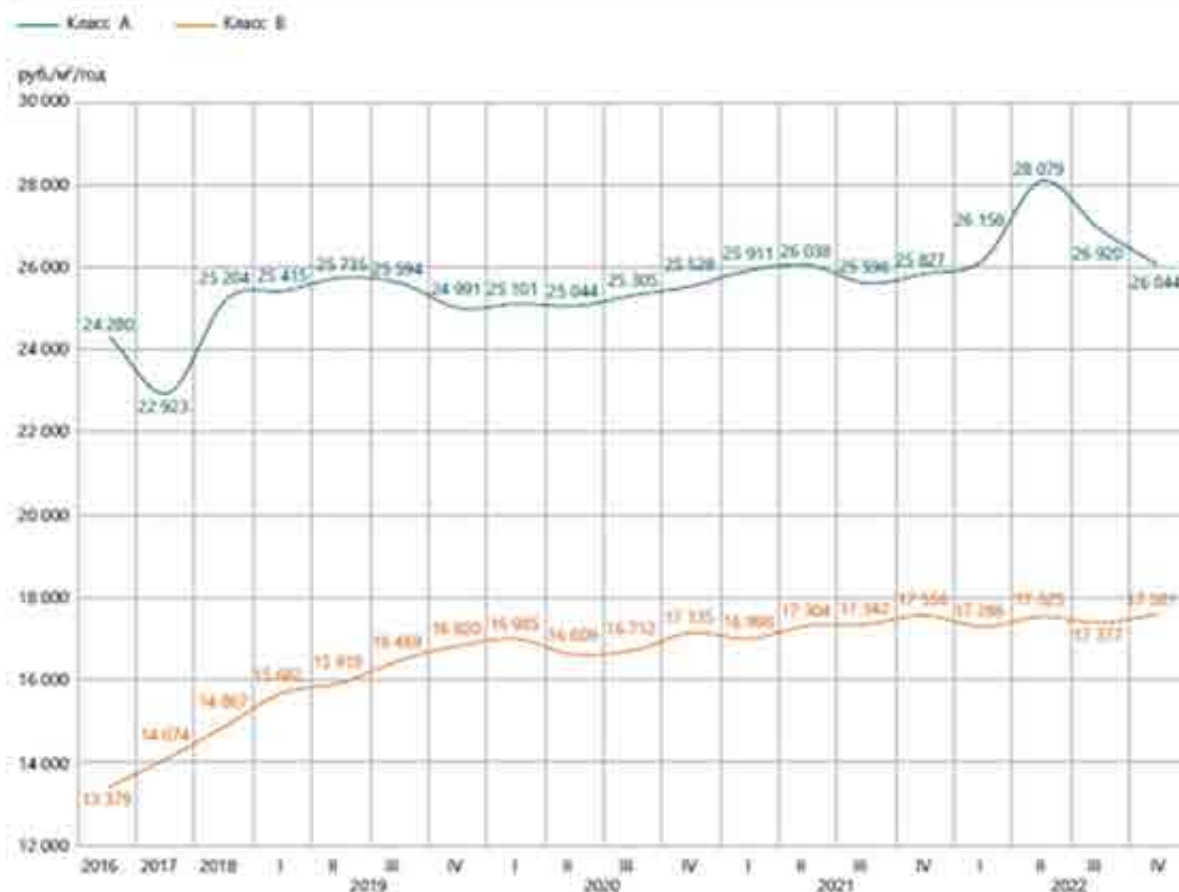
Деловые районы Москвы. Средневзвешенная ставка аренды, руб./м<sup>2</sup>/год



Источник: NFI Group Research, 2023



Динамика средневзвешенных запрашиваемых ставок аренды на офисы классов А и В



Источник: NFI Group Research, 2023

При этом в среднем года значение показателя внутри МКАД достигало 34 514 руб./м²/год (без учета операционных расходов и НДС). В классе В средневзвешенный показатель ставки аренды за год вырос на 0,1 п. п. и составил 17 581 руб./м²/год (без учета операционных расходов и НДС).

Существующие договоры аренды остаются без изменений. Средний срок договора по аренде офиса по прогнозу составляет 5 лет с возможностью досрочного расторжения. Изменения ставок аренды в большинстве договоров привязываются к индексу потребительских цен, на уровне 5–10%.

Размер арендуемого офисного блока является основным фактором отклонения действительной ставки аренды от запрашиваемой: допустимы значительные отклонения ставки аренды на несколько крупных арендаторов вместо моноарендатора или дробления площади на мелкие блоки. Для них это создаст стабильной арендной доли, который менее зависим от рынка, с одной стороны, и не столь связан в административном – с другой.

Офисы арендуются в основном в основном «на себя», а изменениям подлежат работ со стороны собственника лизинговую недвижимость или отсутствует рынок.

## Прогноз

В 2023 году ввод новых объектов может составить около 473 тыс. м², где порядка 80% будут входить проектами класса А. Значительного роста доли вакантных площадей в обоих классах не прогнозируется по итогам 2023 года показатель достигнет 14–15% в классе А и 7,5–8,0% в классе В.

Запрашиваемые ставки аренды немного стабилизируются или в классе А: до 25 500–25 600 руб./м²/год (без учета операционных расходов и НДС) и останется примерно на текущем уровне в классе В: 17 500–17 600 руб./м²/год (без учета операционных расходов и НДС).





## Деловые районы Москвы. Основные показатели

Район	Объем предложения, тыс. м <sup>2</sup>	Класс А			Класс В		
		Средневзвешенная ставка аренды* руб./м <sup>2</sup> /год	Уровень вакантных площадей	Средневзвешенная ставка аренды* руб./м <sup>2</sup> /год	Уровень вакантных площадей		
Бульварное кольцо	712	42 814	13,6%	28 504	10,5%		
Садовое кольцо	СК Юг	1 017	31 858	8,9%	21 342	17,6%	
	СК Запад	577	34 132	37,7%	29 698	14,6%	
	СК Север	673	34 822	16,9%	24 101	16,6%	
	СК Восток	410	27 903	22,0%	22 454	38,5%	
ТТК	ТТК Юг	1 295	-	-	21 421	3,5%	
	ТТК Запад	813	37 045	4,9%	24 598	6,3%	
	ТТК Север	1 136	37 169	9,2%	18 936	9,4%	
	ТТК Восток	1 142	20 000	1,8%	15 448	8,4%	
	ММДЦ «Москва-Сити»	1 233	40 086	5,4%	22 366	10,5%	
ТТК-МКАД	ТТК-МКАД Север	1 122	20 227	42,8%	13 836	6,2%	
	ТТК-МКАД Северо-Запад	1 075	35 967	7,8%	15 413	9,1%	
	ТТК-МКАД Запад	2 202	36 321	4,6%	18 990	9,0%	
	ТТК-МКАД Юг	1 497	-	-	18 060	6,1%	
	ТТК-МКАД Юго-Запад	732	19 238	8,8%	15 559	10,0%	
	ТТК-МКАД Восток	1 005	14 139	26,7%	12 306	6,6%	
За МКАД	Химки	266	11 779	18,7%	10 807	11,6%	
	Запад	612	15 285	45,0%	13 003	5,0%	
	Новая Москва	406	15 237	33,4%	12 015	8,3%	
<b>Итого</b>	<b>17 926</b>	<b>26 044</b>	<b>13,0%</b>	<b>17 581</b>	<b>7,4%</b>		

\* Без учета операционных расходов и НДС (20%).

Источник: NFI Group Research, 2023.

Источник: <https://kf.expert/publish>

### 7.3.1 Анализ основных ценообразующих факторов в сегменте рынка объектов оценки

Наиболее существенное влияние на рынок недвижимости оказывают такие ценообразующие факторы как:

- объективные факторы - это экономические факторы, которые определяют средний уровень цен конкретных сделок субъектами недвижимости. Их можно подразделить на макроэкономические (факторы, связанные с общей конъюнктурой рынка - налоги, пошлины, динамика курса доллара, инфляция, безработица, уровень и условия оплаты труда, потребность в объектах недвижимости, развитие внешнеэкономической деятельности и т.д.) и микроэкономические (факторы, характеризующие объективные параметры конкретных сделок);
- физические факторы - местонахождение (удаленность от центра, степень развития инфраструктуры и транспортного сообщения, архитектурноконструктивные решения, состояние объекта недвижимости, наличие коммуникаций);
- факторы, влияющие на скорость продажи - количество аналогичных предложений, их соотношение со спросом именно в этой части города, характер сделки («прямая» или «встречная» продажа), юридическая «чистота» объекта;
- осознания и факторы психологического характера (реклама, инфляционные ожидания, симпатии, осведомленность и т.д.).

### 7.3.2 Анализ основных факторов, влияющих на спрос/предложение и цены сопоставимых объектов недвижимости

На спрос и предложение объектов, аналогичных оцениваемому влияет:

- Расположение объекта;
- Качество отделки;
- Площадь объекта;
- Имущественные права;



Клиент:	Общество с ограниченной ответственностью «Управляющая компания «Альфа-Капитал» Д.У. ЗПИФ недвижимости «Азимут»
Отчет об оценке	№500-267-09-0323
Глава 7	АНАЛИЗ РЫНКА ОБЪЕКТА ОЦЕНКИ, ЦЕНООБРАЗУЮЩИХ ФАКТОРОВ, А ТАКЖЕ ВНЕШНИХ ФАКТОРОВ, ВЛИЯЮЩИХ НА ЕГО СТОИМОСТЬ
Объект оценки:	Нежилые здания с кадастровыми номерами: 77:01:0004011:1036, 77:01:0004011:1030, 77:01:0004011:6242 и право аренды на земельные участки с кадастровыми номерами: 77:01:0004011:39, 77:01:0004011:70, 77:01:0004011:10314

---

### **7.3.3 Анализ фактических данных о ценах предложений объектов из сегмента рынка объектов оценки**

В рамках проведения анализа сегмента рынка объекта оценки, а также следуя требованиям п.11 ФСО №7, Оценщик провел анализ фактических данных о ценах предложений продажи земельных участков из сегмента рынка объекта оценки.

Информация по фактическим предложениям к продаже сопоставимых объектов для сегмента коммерческой недвижимости представлена в следующей ниже таблице.



Клиент: Общество с ограниченной ответственностью «Управляющая компания «Альфа-Капитал» Д.У. ЗПИФ недвижимости «Азимут»

Отчет об оценке №500-267-09-0323

Глава 7 АНАЛИЗ РЫНКА ОБЪЕКТА ОЦЕНКИ, ЦЕНООБРАЗУЮЩИХ ФАКТОРОВ, А ТАКЖЕ ВНЕШНИХ ФАКТОРОВ, ВЛИЯЮЩИХ НА ЕГО СТОИМОСТЬ

Объект оценки: Нежилые здания с кадастровыми номерами: 77:01:0004011:1036, 77:01:0004011:1030, 77:01:0004011:6242 и право аренды на земельные участки с кадастровыми номерами: 77:01:0004011:39, 77:01:0004011:70, 77:01:0004011:10314

## Анализ фактических данных о ценах предложений по продаже объектов недвижимости из сегмента рынка объектов оценки доступные Оценщику

Согласно п. 226 ФСО№7 «при проведении оценки должны быть описаны объем доступных оценщику рыночных данных об объектах-аналогах и правила их отбора для проведения расчетов. Использование в расчетах лишь части доступных оценщику объектов-аналогов должно быть обосновано в отчете об оценке;».

№, п./п.	Наименование	Аналог №1	Аналог №2	Аналог №3	Аналог №4	Аналог №5
1	Источник информации*	<a href="https://www.cian.ru/">https://www.cian.ru/</a>	<a href="https://www.cian.ru/">https://www.cian.ru/</a>	<a href="https://www.cian.ru/">https://www.cian.ru/</a>	<a href="https://www.cian.ru/">https://www.cian.ru/</a>	<a href="https://www.cian.ru/">https://www.cian.ru/</a>
2	Описание	Административное здание с земельным участком в аренде	Административное здание с земельным участком в аренде	Административное здание с земельным участком в аренде	Административное здание с земельным участком в аренде	Административное здание с земельным участком в аренде
3	Класс	В	В	В	В	В
4	Этажность	4	5	3	5	5
5	Планировка	Здание с коридорно-кабинетной планировкой	Здание с коридорно-кабинетной планировкой	Здание с коридорно-кабинетной планировкой	Здание с коридорно-кабинетной планировкой	Здание с коридорно-кабинетной планировкой
6	Условия прод./предл.	предложение	предложение	предложение	предложение	предложение
7	Дата прод./предл.	Март 2023	Март 2023	Март 2023	Март 2023	Март 2023
8	Передаваемые права	собственность	собственность	собственность	собственность	собственность
9	Условия финансирования	рыночные	рыночные	рыночные	рыночные	рыночные
10	Местоположение	Москва, ЦАО, р-н Пресненский, пер. Красина, 16С2	Москва, ЦАО, р-н Пресненский, Зоологическая ул., 1С1	Москва, ЦАО, р-н Тверской, 3-й Самотечный пер., 11С1	Москва, ЦАО, р-н Мещанский, ул. Гиляровского, 10С1	Москва, ЦАО, р-н Мещанский, пер. Васнецова, 9С1



Клиент: Общество с ограниченной ответственностью «Управляющая компания «Альфа-Капитал» Д.У. ЗПИФ недвижимости «Азимут»  
 Отчет об оценке №500-267-09-0323  
 Глава 7 АНАЛИЗ РЫНКА ОБЪЕКТА ОЦЕНКИ, ЦЕНООБРАЗУЮЩИХ ФАКТОРОВ, А ТАКЖЕ ВНЕШНИХ ФАКТОРОВ, ВЛИЯЮЩИХ НА ЕГО СТОИМОСТЬ  
 Объект оценки: Нежилые здания с кадастровыми номерами: 77:01:0004011:1036, 77:01:0004011:1030, 77:01:0004011:6242 и право аренды на земельные участки с кадастровыми номерами: 77:01:0004011:39, 77:01:0004011:70, 77:01:0004011:10314

11	Площадь, кв.м.	3 032,00	2 232,00	2 399,00	1 217,00	1 349,40
12	Система налогообложения	Включен НДС	Включен НДС	УСН	УСН	Включен НДС
13	Стоимость, руб.	600 000 000,00	550 000 000,00	459 999 997,00	290 000 000,00	295 000 000,00
14	Стоимость, руб./кв.м. с НДС	197 889,18	246 415,77	191 746,56	238 290,88	218 615,68
15	Стоимость, руб./кв.м. без НДС	164 907,65	205 346,48	191 746,56	238 290,88	182 179,73
16	Физическое состояние здания	Хорошее	Хорошее	Хорошее	Хорошее	Хорошее
17	Состояние отделки	Среднее состояние (стандартная офисная отделка)	Среднее состояние (стандартная офисная отделка)	Среднее состояние (стандартная офисная отделка)	Среднее состояние (стандартная офисная отделка)	Среднее состояние (стандартная отделка)
18	Функциональное назначение	административное - офисное	административное - офисное	административное - офисное	административное - офисное	административное
19	Расположение на красной линии	нет, второстепенная улица	нет, второстепенная улица	нет, второстепенная улица	нет, второстепенная улица	нет, второстепенная улица



Клиент:	Общество с ограниченной ответственностью «Управляющая компания «Альфа-Капитал» Д.У. ЗПИФ недвижимости «Азимут»
Отчет об оценке	№500-267-09-0323
Глава 7	АНАЛИЗ РЫНКА ОБЪЕКТА ОЦЕНКИ, ЦЕНООБРАЗУЮЩИХ ФАКТОРОВ, А ТАКЖЕ ВНЕШНИХ ФАКТОРОВ, ВЛИЯЮЩИХ НА ЕГО СТОИМОСТЬ
Объект оценки:	Нежилые здания с кадастровыми номерами: 77:01:0004011:1036, 77:01:0004011:1030, 77:01:0004011:6242 и право аренды на земельные участки с кадастровыми номерами: 77:01:0004011:39, 77:01:0004011:70, 77:01:0004011:10314

---

### **7.3.4 Основные выводы относительно сегмента рынка, к которому принадлежат объекты оценки**

Основными факторами, влияющими на стоимость объекта оценки, являются местоположение, площадь, качество отделки. Кроме этого, важнейшую роль играет наличие ограничений (обременений) и правовой статус объекта.

Диапазон цен предложений на продажу составляет от 183 000,00 руб. за один квадратный метр до 320 000 руб. за один квадратный метр.



## 8 АНАЛИЗ НАИБОЛЕЕ ЭФФЕКТИВНОГО ИСПОЛЬЗОВАНИЯ ОБЪЕКТОВ ОЦЕНКИ (АНЭИ)

Наиболее эффективное использование представляет собой наиболее вероятное использование объекта недвижимости, которое не противоречит действующему законодательству, физически и финансово осуществимо и при котором объект имеет наибольшую стоимость.

Из определения следует, что в процессе анализа наиболее эффективного использования последовательно рассматриваются следующие критерии: физическая осуществимость, юридическая правомочность, финансовая оправданность и максимальная экономическая эффективность.

### Процесс анализа наиболее эффективного использования



Источник: методическая литература

### Основные критерии отбора наиболее эффективного использования

Оптимальное (наиболее вероятное) использование объекта недвижимости выявляется путем проверки соответствия рассматриваемых вариантов его использования следующим четырем критериям:

- быть физически возможным, т.е. соответствовать ресурсному потенциалу;
- быть законодательно допустимым, т.е. срок и форма предполагаемого использования не должны подпадать под действие правовых ограничений, существующих либо потенциальных;
- быть финансово состоятельным, т.е. использование должно обеспечить доход, равный или больший по сравнению с суммой операционных расходов, финансовых обязательств и капитальных затрат;
- быть максимально эффективным, т.е. иметь наибольшую продуктивность среди вариантов использования, вероятность реализации которых подтверждается рынком.

Анализ наиболее эффективного использования объекта оценки предполагает следующую последовательность действий:

- отбор вариантов использования объекта оценки;
- проверка каждого варианта использования, отобранного на предыдущем этапе, на физическую осуществимость;

- проверка каждого варианта использования, отобранного на предыдущем этапе, на экономическую целесообразность;
- выбор варианта экономически целесообразного использования, при котором стоимость объекта оценки может быть максимальной;
- формирование вывода о признанном Оценщиком варианте наиболее эффективного использования объекта оценки.

Несоответствие потенциального варианта использования любому из критериев не позволяет рассматривать его в качестве наиболее эффективного. Такой вариант сразу признается как «не наиболее эффективный» и по дальнейшим критериям не анализируется.

### Анализ наиболее эффективного использования земельного участка с улучшениями

Ближайшее окружение Объекта оценки – офисная и жилая застройка. Опираясь на анализ рынка Объекта оценки и особенности его местоположения, рассматриваем следующие виды использования:

- торговое;
- офисное.

Качественный анализ проводится на основе анализа факторов, которые определяют соответствие критериям наиболее эффективного использования. Сопоставление вариантов приведено в таблице ниже

Критерии	Торговое	Офисное
Физическая осуществимость	-	+
Юридическая допустимость	-	+
Экономическая целесообразность	-	+
Максимальная стоимость	-	+

### Проверка вариантов использования объекта оценки на физическую осуществимость.

Для дальнейшего анализа в качестве физически возможных вариантов из отобранных в предыдущем пункте используются:

- варианты, не требующие изменения конструктивных решений оцениваемого объекта (вариант текущего использования, вариант изменения функционального использования с проведением косметического ремонта и тому подобное);
- варианты использования объекта оценки, предусматривающие изменения конструктивных решений, по которым дано положительное заключение строительной (технической, инженерной) экспертизы

Торговое назначение не соответствует критерию физической осуществимости, поскольку конструктивные особенности здания не соответствуют современным требованиям, предъявляемым к торговым зданиям.



Клиент:	Общество с ограниченной ответственностью «Управляющая компания «Альфа-Капитал» Д.У. ЗПИФ недвижимости «Азимут»
Отчет об оценке	№500-267-09-0323
Глава 8	АНАЛИЗ НАИБОЛЕЕ ЭФФЕКТИВНОГО ИСПОЛЬЗОВАНИЯ ОБЪЕКТОВ ОЦЕНКИ (АНЭИ)
Объект оценки:	Нежилые здания с кадастровыми номерами: 77:01:0004011:1036, 77:01:0004011:1030, 77:01:0004011:6242 и право аренды на земельные участки с кадастровыми номерами: 77:01:0004011:39, 77:01:0004011:70, 77:01:0004011:10314

***Вывод: в качестве физически возможного варианта использования объекта был выбран вариант, не требующий изменений конструктивных решений оцениваемого объекта - в качестве объекта офисного назначения.***

### **Проверка каждого из физически осуществимых вариантов использования объекта на соответствие законодательству.**

Соответствие потенциальных вариантов использования объекта оценки законодательству обычно определяется на основе:

- карты правового зонирования территории, составленной на основании требований градостроительного кодекса и утвержденной местным постановлением;
- акта разрешенного использования земельного участка.

Список соответствующих законодательству потенциальных вариантов использования формируется с учетом:

- окружения объекта оценки;
- ожидаемых изменений на рынке недвижимости;
- перспектив развития района;
- возможностей изменения назначения участка в рамках категории земель, соответствующей категории земельного участка объекта оценки.

***Вывод: в результате проверки варианта использования земельного участка на соответствие законодательству, выявлено, что вариант использования Объекта оценки в качестве объекта офисного назначения соответствует критерию юридической допустимости.***

### **Проверка каждого юридически допустимого варианта на экономическую целесообразность.**

Для проверки соответствующих законодательству вариантов использования объекта на экономическую целесообразность (финансовую осуществимость) необходимо определить вариант с наибольшей внутренней нормой доходности, доходность должна быть не ниже средней по рынку.

Поскольку юридически допустимый вариант использования совпадает с существующим вариантом использования и на дату оценки земельный участок эксплуатируется по назначению, данный вариант использования можно охарактеризовать как экономически целесообразный.

***Вывод: в результате проверки вариантов использования Объекта оценки на экономическую целесообразность был сделан вывод о том, что вариант использования объекта оценки в качестве офисной недвижимости является экономически целесообразным.***

### **Количественный анализ рассматриваемых видов использования объекта оценки**

Количественный анализ проводится для выявления из отобранных вариантов такого варианта использования, который обеспечивает максимальную стоимость Объекта оценки.

Клиент:	Общество с ограниченной ответственностью «Управляющая компания «Альфа-Капитал» Д.У. ЗПИФ недвижимости «Азимут»
Отчет об оценке	№500-267-09-0323
Глава 8	АНАЛИЗ НАИБОЛЕЕ ЭФФЕКТИВНОГО ИСПОЛЬЗОВАНИЯ ОБЪЕКТОВ ОЦЕНКИ (АНЭИ)
Объект оценки:	Нежилые здания с кадастровыми номерами: 77:01:0004011:1036, 77:01:0004011:1030, 77:01:0004011:6242 и право аренды на земельные участки с кадастровыми номерами: 77:01:0004011:39, 77:01:0004011:70, 77:01:0004011:10314

Поскольку несоответствие потенциального варианта использования любому из критериев не позволяет рассматривать его в качестве наиболее эффективного, такой вариант сразу признается как «не наиболее эффективный» и, по дальнейшим критериям не анализируется, единственным вариантом использования, который соответствует всем рассмотренным выше критериям, является использования в качестве торговой недвижимости.

В связи с этим количественный анализ не проводится, так как качественный анализ показал, что из потенциальных способов использования возможен только вариант использования Объекта оценки в качестве офисной недвижимости.

***Вывод: Исходя из критериев анализа наиболее эффективного использования Объекта оценки, учитывая местоположение, конструктивные, объемно-планировочные решения, технические особенности и экономическую ситуацию на рынке недвижимости, был сделан вывод о том, что справедливая стоимость Объекта оценки является максимальной при использовании его в качестве офисной недвижимости, т.е. текущее использование.***



## 9 ОПИСАНИЕ ПРОЦЕССА ОЦЕНКИ

### 9.1 Процесс оценки

В соответствии с ФСО III:

1. Процесс оценки включает следующие действия:

- согласование задания на оценку заказчиком оценки и оценщиком или юридическим лицом, с которым оценщик заключил трудовой договор, путем подписания такого задания в составе договора на оценку объекта оценки (далее – договор на оценку) или в иной письменной форме в случае проведения оценки на основаниях, отличающихся от договора на оценку, предусмотренных Федеральным законом от 29 июля 1998 г. № 135-ФЗ «Об оценочной деятельности в Российской Федерации» (Собрание законодательства Российской Федерации, 1998, № 31, ст. 3813; 2021, № 27, ст. 5179) (далее – Федеральный закон);
- сбор и анализ информации, необходимой для проведения оценки;
- применение подходов к оценке, включая выбор методов оценки и осуществление необходимых расчетов;
- согласование промежуточных результатов, полученных в рамках применения различных подходов к оценке (в случае необходимости), и определение итоговой стоимости объекта оценки;
- составление отчета об оценке объекта оценки (далее – отчет об оценке).

2. Процесс оценки не включает финансовую, юридическую, налоговую проверку и (или) экологический, технический и иные виды аудита.

3. В процессе оценки необходимо соблюдать требования Федерального закона, федеральных стандартов оценки, иных нормативных правовых актов Российской Федерации в области оценочной деятельности, стандартов и правил оценочной деятельности, а также следовать положениям методических рекомендаций по оценке, одобренных советом по оценочной деятельности при Минэкономразвития России.

### 9.2 Общие понятия и определения

**Оценка стоимости** представляет собой определение стоимости объекта оценки в соответствии с федеральными стандартами оценки.

**Стоимость** представляет собой меру ценности объекта для участников рынка или конкретных лиц, выраженную в виде денежной суммы, определенную на конкретную дату в соответствии с конкретным видом стоимости, установленным федеральными стандартами оценки.

**Цена** представляет собой денежную сумму, запрашиваемую, предлагаемую или уплачиваемую участниками в результате совершенной или предполагаемой сделки.

**Цель оценки** представляет собой предполагаемое использование результата оценки, отражающее случаи обязательной оценки, установленные законодательством Российской Федерации, и (или) иные причины, в связи с которыми возникла необходимость определения стоимости объекта оценки.

**Допущение** представляет собой предположение, принимаемое как верное и касающееся фактов, условий или обстоятельств, связанных с объектом оценки, целью оценки,



ограничениями оценки, используемой информацией или подходами (методами) к оценке.

**Подход к оценке** представляет собой совокупность методов оценки, основанных на общей методологии.

**Метод оценки** представляет собой последовательность процедур, позволяющую на основе существенной для данного метода информации определить стоимость объекта оценки.

**Методические рекомендации по оценке** представляют собой методические рекомендации по оценке, разработанные в целях развития положений утвержденных федеральных стандартов оценки и одобренные советом по оценочной деятельности при Минэкономразвития России.

**Результат оценки (итоговая стоимость объекта оценки)** представляет собой стоимость объекта, определенную на основе профессионального суждения оценщика для конкретной цели оценки с учетом допущений и ограничений оценки. Результат оценки выражается в рублях или иной валюте в соответствии с заданием на оценку с указанием эквивалента в рублях. Результат оценки может быть представлен в виде числа и (или) интервала значений, являться результатом математического округления.

**Оценщики** – специалисты, имеющие квалификационный аттестат по одному или нескольким направлениям оценочной деятельности, являющиеся членами одной из саморегулируемых организаций оценщиков и застраховавшие свою ответственность в соответствии с требованиями законодательства об оценочной деятельности.

**Существенность** представляет собой степень влияния информации, допущений, ограничений оценки и проведенных расчетов на результат оценки. Существенность может не иметь количественного измерения. Для определения уровня существенности требуется профессиональное суждение в области оценочной деятельности. В процессе оценки уровень существенности может быть определен в том числе для информации, включая исходные данные (характеристики объекта оценки и его аналогов, рыночные показатели); проведенных расчетов, в частности, в случаях расхождений результатов оценки, полученных в рамках применения различных подходов и методов оценки; допущений и ограничений оценки. Существенность зависит в том числе от цели оценки.

**Отчет об оценке объекта оценки** - документ, содержащий профессиональное суждение оценщика относительно итоговой стоимости объекта оценки, сформулированное на основе собранной информации, проведенного анализа и расчетов в соответствии с заданием на оценку. Отчет об оценке может состоять из нескольких частей, в одной или в разной форме - как на бумажном носителе, так и в форме электронного документа.

**Пользователями результата оценки**, отчета об оценке могут являться заказчик оценки и иные лица в соответствии с целью оценки.

**К объектам оценки** относятся объекты гражданских прав, в отношении которых законодательством Российской Федерации установлена возможность их участия в гражданском обороте.

**Дата определения стоимости объекта оценки (дата проведения оценки, дата оценки)** – это дата, по состоянию на которую определена стоимость объекта оценки.

При осуществлении оценочной деятельности в соответствии с федеральными стандартами оценки определяются следующие виды стоимости:

- 1) рыночная стоимость;
- 2) равновесная стоимость;
- 3) инвестиционная стоимость;
- 4) иные виды стоимости, предусмотренные ФЗ от 29 июля 1998 г. N 135-ФЗ "Об оценочной деятельности в Российской Федерации".



**Рыночная стоимость** объекта оценки (далее - рыночная стоимость) - наиболее вероятная цена, по которой данный объект оценки может быть отчужден на открытом рынке в условиях конкуренции, когда стороны сделки действуют разумно, располагая всей необходимой информацией, а на величине цены сделки не отражаются какие-либо чрезвычайные обстоятельства, то есть когда:

- 1) одна из сторон сделки не обязана отчуждать объект оценки, а другая сторона не обязана принимать исполнение;
- 2) стороны сделки хорошо осведомлены о предмете сделки и действуют в своих интересах;
- 3) объект оценки представлен на открытом рынке посредством публичной оферты, типичной для аналогичных объектов оценки;
- 4) цена сделки представляет собой разумное вознаграждение за объект оценки и принуждения к совершению сделки в отношении сторон сделки с чьей-либо стороны не было;
- 5) платеж за объект оценки выражен в денежной форме.

Рыночная стоимость основана на предпосылках о сделке, совершаемой с объектом на рынке между гипотетическими участниками без влияния факторов вынужденной продажи после выставления объекта в течение рыночного срока экспозиции типичными для подобных объектов способами. Рыночная стоимость отражает потенциал наиболее эффективного использования объекта для участников рынка. При определении рыночной стоимости не учитываются условия, специфические для конкретных сторон сделки, если они не доступны другим участникам рынка.

**Равновесная стоимость** представляет собой денежную сумму, за которую предположительно состоялся бы обмен объекта между конкретными, хорошо осведомленными и готовыми к сделке сторонами на дату оценки, отражающая интересы этих сторон. Равновесная стоимость, в отличие от рыночной, отражает условия совершения сделки для каждой из сторон, включая преимущества и недостатки, которые каждая из сторон получит в результате сделки. Поэтому при определении равновесной стоимости необходимо учитывать предполагаемое сторонами сделки использование объекта и иные условия, относящиеся к обстоятельствам конкретных сторон сделки.

**Инвестиционная стоимость** - стоимость объекта оценки для конкретного лица или группы лиц при установленных данным лицом (лицами) инвестиционных целях использования объекта оценки. Инвестиционная стоимость не предполагает совершения сделки с объектом оценки и отражает выгоды от владения объектом. При определении инвестиционной стоимости необходимо учитывать предполагаемое текущим или потенциальным владельцем использование объекта, синергии и предполагаемый полезный эффект от использования объекта оценки, ожидаемую доходность, иные условия, относящиеся к обстоятельствам конкретного владельца.

**Ликвидационная стоимость** - расчетная величина, отражающая наиболее вероятную цену, по которой данный объект оценки может быть отчужден за срок экспозиции объекта оценки, меньший типичного срока экспозиции объекта оценки для рыночных условий, в условиях, когда продавец вынужден совершить сделку по отчуждению имущества.

При проведении оценки используются **сравнительный, доходный и затратный подходы**. При применении каждого из подходов к оценке используются различные методы оценки. Оценщик может применять методы оценки, не указанные в федеральных стандартах оценки, с целью получения наиболее достоверных результатов оценки. Оценщик может



использовать один подход и метод оценки, если применение данного подхода и метода оценки приводит к наиболее достоверному результату оценки с учетом доступной информации, допущений и ограничений проводимой оценки.

**Сравнительный подход** – совокупность методов оценки, основанных на сравнении объекта оценки с идентичными или аналогичными объектами (аналогами). Сравнительный подход основан на принципах ценового равновесия и замещения. Методы сравнительного подхода основаны на использовании ценовой информации об аналогах (цены сделок и цены предложений). При этом оценщик может использовать ценовую информацию об объекте оценки (цены сделок, цена обязывающего предложения, не допускающего отказа от сделки).

**Доходный подход** – совокупность методов оценки, основанных на определении текущей стоимости ожидаемых будущих денежных потоков от использования объекта оценки. Доходный подход основан на принципе ожидания выгод. В рамках доходного подхода применяются различные методы, основанные на прямой капитализации или дисконтировании будущих денежных потоков (доходов).

**Затратный подход** – совокупность методов оценки, основанных на определении затрат, необходимых для воспроизводства или замещения объекта оценки с учетом совокупного обесценения (износа) объекта оценки и (или) его компонентов. Затратный подход основан на принципе замещения. Затраты замещения (стоимость замещения) представляют собой текущие затраты на создание или приобретение объекта эквивалентной полезности без учета его точных физических свойств. Обычно затраты замещения относятся к современному аналогичному объекту, обеспечивающему равноценную полезность, имеющему современный дизайн и произведенному с использованием современных экономически эффективных материалов и технологий. Затраты воспроизводства (стоимость воспроизводства) представляют собой текущие затраты на воссоздание или приобретение точной копии объекта.

При применении нескольких подходов и методов оценщик использует процедуру согласования их результатов. В случае существенных расхождений результатов подходов и методов оценки оценщик анализирует возможные причины расхождений, устанавливает подходы и методы, позволяющие получить наиболее достоверные результаты. Не следует применять среднюю арифметическую величину или иные математические правила взвешивания в случае существенных расхождений промежуточных результатов методов и подходов оценки без такого анализа. В результате анализа оценщик может обоснованно выбрать один из полученных результатов, полученных при использовании методов и подходов, для определения итоговой стоимости объекта оценки.

### **Основная терминология, используемая в затратном подходе**

**Специализированная недвижимость** - недвижимость, которая в силу своего специального характера редко, если вообще когда-либо, продаётся на открытом рынке для продолжения ее существующего использования одним владельцем, кроме случаев, когда она реализуется как часть использующего ее бизнеса. Специальный характер недвижимости может быть обусловлен ее конструктивными особенностями, специализацией, размером или местоположением или сочетанием этих факторов.

**Физический износ** - уменьшение стоимости воспроизводства или замещения, связанное с утратой элементами объекта оценки эксплуатационных характеристик в результате естественного старения, неправильной эксплуатации, воздействия.

К **функциональному износу** относят потерю стоимости в результате несоответствия проекта, материалов, строительных стандартов, качества дизайна современным требованиям к этим позициям.



**Внешний (экономический) износ** - уменьшение стоимости объекта в результате негативного воздействия внешних по отношению к нему факторов (рыночных, финансовых, законодательных, физических и других).

**Накопленный износ** – совокупное уменьшение стоимости воспроизводства или стоимости замещения объекта оценки, которое может иметь место в результате его физического, функционального и внешнего (экономического) износа.

### **Основная терминология, используемая в доходном подходе**

**Денежный поток** – движение денежных средств, возникающее в результате использования имущества.

**Риск** – обстоятельства, уменьшающие вероятность получения определенных доходов в будущем и снижающие их стоимость на дату проведения оценки.

**Операционные расходы** – периодические затраты для обеспечения нормального функционирования объекта оценки и воспроизводства им действительного валового дохода.

**Капитализация дохода** – преобразование будущих периодических и равных (стабильно изменяющихся) по величине доходов, ожидаемых от объекта оценки, в его стоимость на дату оценки, путем деления величины периодических доходов на соответствующую ставку (коэффициент) капитализации.

**Ставка (коэффициент) капитализации** — это ставка, которая, будучи отнесенной к текущим чистым доходам, приносимым объектом, дает его оценочную стоимость. Общая ставка капитализации учитывает как доход на инвестиции, так и компенсацию изменения стоимости имущества за рассматриваемый период. Общая ставка капитализации определяется на основе фактических данных о соотношении чистой прибыли от имущества и его цены или способом кумулятивного построения.

**Метод дисконтирования денежных потоков** – оценка имущества при произвольно изменяющихся и неравномерно поступающих денежных потоках в зависимости от степени риска, связанного с использованием имущества, в течение прогнозного периода времени.

**Дисконтирование денежного потока** – математическое преобразование будущих денежных потоков (доходов), ожидаемых от объекта оценки, в его настоящую (текущую) стоимость на дату оценки с использованием соответствующей ставки дисконтирования.

**Ставка дисконтирования** – процентная ставка отдачи (доходности), используемая при дисконтировании с учетом рисков, с которыми связано получение денежных потоков (доходов).

**Реверсия** - возврат капитала в конце прогнозного периода. Определяется как цена продажи в конце прогнозируемого периода владения или рыночная стоимость на момент окончания периода прогнозирования.

### **Основная терминология, используемая в сравнительном подходе**

**Элементами сравнения** (ценообразующими факторами) - называют такие характеристики объектов и сделок, которые вызывают изменения цен.

**Срок экспозиции** объектов оценки рассчитывается с даты представления на открытый рынок (публичная оферта) объектов оценки до даты совершения сделки с ним.

**Единица сравнения** - общий для всех объектов удельный или абсолютный показатель цены объекта, физическая или экономическая единица измерения стоимости или арендной ставки, сопоставляемая и подвергаемая корректировке.

**Корректировка** – представляет собой операцию, учитывающую разницу в стоимости между оцениваемым и сравнимым объектами, вызванную влиянием конкретного элемента



сравнения. Все корректировки выполняются по принципу «от объекта сравнения к объекту оценки».

**Аналог объекта оценки** – объект, сходный объекту оценки по основным экономическим, материальным, техническим и другим характеристикам, определяющим его стоимость.

**Скорректированная цена имущества** – цена продажи объекта сравнения после ее корректировки на различия с объектом оценки.

*Источник: Нормативные документы, представленные в разделе «Применяемые стандарты оценочной деятельности», а также учебная и справочная литература теории оценки.*

### 9.3 Подходы к оценке объектов недвижимости

1. При проведении оценки используются сравнительный, доходный и затратный подходы. При применении каждого из подходов к оценке используются различные методы оценки. Оценщик может применять методы оценки, не указанные в федеральных стандартах оценки, с целью получения наиболее достоверных результатов оценки.
2. В процессе оценки оценщик рассматривает возможность применения всех подходов к оценке, в том числе для подтверждения выводов, полученных при применении других подходов. При выборе подходов и методов оценки оценщику необходимо учитывать специфику объекта оценки, цели оценки, вид стоимости, достаточность и достоверность исходной информации, допущения и ограничения оценки. Ни один из подходов и методов оценки не является универсальным, применимым во всех случаях оценки. В то же время оценщик может использовать один подход и метод оценки, если применение данного подхода и метода оценки приводит к наиболее достоверному результату оценки с учетом доступной информации, допущений и ограничений проводимой оценки.
3. При применении нескольких подходов и методов оценщик использует процедуру согласования их результатов. В случае существенных расхождений результатов подходов и методов оценки оценщик анализирует возможные причины расхождений, устанавливает подходы и методы, позволяющие получить наиболее достоверные результаты с учетом факторов, указанных в пункте 2 настоящего федерального стандарта оценки. Не следует применять среднюю арифметическую величину или иные математические правила взвешивания в случае существенных расхождений промежуточных результатов методов и подходов оценки без такого анализа. В результате анализа оценщик может обоснованно выбрать один из полученных результатов, полученных при использовании методов и подходов, для определения итоговой стоимости объекта оценки.

#### 9.3.1 рыночный (Сравнительный) Подход

В соответствии с IFRS 13 при рыночном подходе используются цены и другая соответствующая информация, основанная на результатах рыночных сделок, связанных с идентичными или сопоставимыми (то есть аналогичными) активами, обязательствами или группой активов и обязательств, такой как бизнес.

Например, в методах оценки, согласующихся с рыночным подходом, часто используются рыночные мультипликаторы, получаемые на базе группы сопоставимых сделок. Мультипликаторы могут находиться в определенных диапазонах, где каждой сопоставимой сделке соответствует свой мультипликатор. Выбор уместного мультипликатора из соответствующего диапазона требует суждения с учетом качественных и количественных факторов, специфичных для данной оценки.





Методы оценки, совместимые с рыночным подходом, включают матричный метод определения цены. Матричный метод определения цены - математический метод, используемый преимущественно для оценки некоторых видов финансовых инструментов, таких как долговые ценные бумаги, который не полагается лишь на ценовые котировки определенных ценных бумаг, а опирается на связь этих ценных бумаг с другими котируемыми ценными бумагами, выбранными в качестве базовых.

Основным методом рыночного подхода является *метод сравнения продаж*. Он основывается на том, что цены имущества определяются рынком. Таким образом, показатель рыночной стоимости можно рассчитать на основании изучения рыночных цен объектов имущества, конкурирующих друг с другом за долю на рынке. Применяемый процесс сопоставления является основополагающим для процесса оценки. После того как данные по продажам будут отобраны и верифицированы, следует выбрать и проанализировать одну или несколько единиц сравнения. Единицы сравнения используют две составные части, для того чтобы вывести некий множитель (к примеру, цену в расчете на (физическую) единицу измерения или отношение, например, получаемое делением продажной цены имущества на его чистый доход, т.е. мультипликатор чистого дохода или число лет, за которое окупается покупка, который отражает точные различия между объектами имущества. Единицы сравнения, которые покупатели и продавцы на данном рынке используют при принятии своих решений о покупке и продаже, приобретают особую значимость, и им может придаваться больший вес.

Специфическими характеристиками объектов имущества и сделок, которые приводят к вариациям цен, уплачиваемых за недвижимость, являются элементы сравнения. При подходе на основе сравнения продаж они имеют решающее значение. Элементы сравнения включают:

- передаваемые имущественные права, ограничения (обременения) этих прав;
- условия финансирования состоявшейся или предполагаемой сделки;
- условия продажи;
- условия рынка;
- местоположение объекта;
- физические характеристики объекта;
- экономические характеристики;
- вид использования и (или) зонирование;
- наличие движимого имущества, не связанного с недвижимостью;
- другие характеристики (элементы), влияющие на стоимость.

Чтобы провести непосредственные сравнения между имуществом, являющимся предметом сравниваемой продажи, и оцениваемым имуществом, Исполнитель должен рассмотреть возможные корректировки, основанные на различиях в элементах сравнения. Корректировки могут уменьшить различия между каждым сравниваемым имуществом и оцениваемым имуществом.



По российским Федеральным стандартам оценочной деятельности, аналогом рыночного подхода является сравнительный подход.

В соответствии с п. 4 ФСО V сравнительный подход - Сравнительный подход представляет собой совокупность методов оценки, основанных на сравнении объекта оценки с идентичными или аналогичными объектами (аналогами). Сравнительный подход основан на принципах ценового равновесия и замещения.

Рассматривая возможность и целесообразность применения сравнительного подхода, оценщику необходимо учитывать объем и качество информации о сделках с объектами, аналогичными объекту оценки, в частности:

- активность рынка (значимость сравнительного подхода тем выше, чем больше сделок с аналогами осуществляется на рынке);
- доступность информации о сделках (значимость сравнительного подхода тем выше, чем надежнее информация о сделках с аналогами);
- актуальность рыночной ценовой информации (значимость сравнительного подхода тем выше, чем меньше удалены во времени сделки с аналогами от даты оценки и чем стабильнее рыночные условия были в этом интервале времени);
- степень сопоставимости аналогов с объектом оценки (значимость сравнительного подхода тем выше, чем ближе аналоги по своим существенным характеристикам к объекту оценки и чем меньше корректировок требуется вносить в цены аналогов).

Методы сравнительного подхода основаны на использовании ценовой информации об аналогах (цены сделок и цены предложений). При этом оценщик может использовать ценовую информацию об объекте оценки (цены сделок, цена обязывающего предложения, не допускающего отказа от сделки). Если сведения о совершенных сделках отсутствуют или их недостаточно для определения стоимости объекта оценки, оценщик может использовать цены предложений.

### 9.3.2 Доходный подход

В соответствии с IFRS 13 доходный подход предполагает преобразование будущих сумм (например, денежных потоков или доходов и расходов) в одну текущую (то есть дисконтированную) величину. Когда используется доходный подход, оценка рыночной стоимости отражает текущие ожидания рынка в отношении указанных будущих сумм.

К данным методам оценки относятся, например, следующие:

- методы, основанные на расчете приведенной стоимости;
- модели определения цены опциона, такие как формула Блэка-Шоулза-Мерттона или биномиальная модель (то есть модель, предусматривающая дискретный подход), которые предусматривают расчет приведенной стоимости и отражают как временную стоимость, так и внутреннюю стоимость соответствующего опциона;
- многопериодная модель избыточной прибыли, которая используется для



---

оценки рыночной стоимости некоторых нематериальных активов.

По российским Федеральным стандартам оценочной деятельности, так же имеется доходный подход.

В соответствии с п. 11 ФСО V **доходный подход** - Доходный подход представляет собой совокупность методов оценки, основанных на определении текущей стоимости ожидаемых будущих денежных потоков от использования объекта оценки. Доходный подход основан на принципе ожидания выгод.

Рассматривая возможность и целесообразность применения доходного подхода, оценщику необходимо учитывать:

- способность объекта приносить доход (значимость доходного подхода выше, если получение дохода от использования объекта соответствует целям приобретения объекта участниками рынка);
- степень неопределенности будущих доходов (значимость доходного подхода тем ниже, чем выше неопределенность, связанная с суммами и сроками поступления будущих доходов от использования объекта).

В рамках доходного подхода применяются различные методы, основанные на прямой капитализации или дисконтировании будущих денежных потоков (доходов). (пункты 14 - 23 ФСО V).

### Методы оценки по приведенной стоимости

**Приведенная стоимость** - это инструмент, используемый для связывания будущих сумм (например, потоков денежных средств или значений стоимости) с существующей суммой с использованием ставки дисконтирования. Определение рыночной стоимости актива или обязательства с использованием метода оценки по приведенной стоимости охватывает все следующие элементы с точки зрения участников рынка на дату оценки:

- оценка будущих потоков денежных средств от оцениваемого актива или обязательства;
- ожидания в отношении возможных изменений суммы и времени получения потоков денежных средств, представляющих неопределенность, присущую потокам денежных средств;
- временная стоимость денег, представленная ставкой по безрисковым монетарным активам, сроки погашения или сроки действия которых совпадают с периодом, охватываемым потоками денежных средств, и которые не представляют никакой неопределенности в отношении сроков и риска дефолта для их держателя (то есть безрисковая ставка вознаграждения);
- цена, уплачиваемая за принятие неопределенности, присущей потокам денежных средств (то есть премия за риск);
- другие факторы, которые участники рынка приняли бы во внимание в сложившихся обстоятельствах;
- в отношении обязательства, риск невыполнения обязательств, относящийся к



данному обязательству, включая собственный кредитный риск предприятия (то есть лица, принявшего на себя обязательство).

Методы оценки по приведенной стоимости отличаются в зависимости от того, как они используют элементы, описанные выше. Однако нижеследующие общие принципы регулируют применение любого метода оценки по приведенной стоимости, используемого для оценки рыночной стоимости:

- потоки денежных средств и ставки дисконтирования должны отражать допущения, которые использовались бы участниками рынка при установлении цены на актив или обязательство;
- для потоков денежных средств и ставок дисконтирования должны учитываться только те факторы, которые относятся к оцениваемому активу или обязательству;
- для того чтобы избежать двойного учета или не упустить влияние факторов риска, ставки дисконтирования должны отражать допущения, совместимые с допущениями, присущими потокам денежных средств. Например, ставка дисконтирования, отражающая неопределенность ожиданий в отношении будущего дефолта, будет приемлемой при использовании предусмотренных договором потоков денежных средств от ссуды (то есть метод корректировки ставки дисконтирования). Та же самая ставка не должна применяться при использовании ожидаемых (то есть взвешенных с учетом вероятности) потоков денежных средств (то есть метод оценки по ожидаемой приведенной стоимости), потому что ожидаемые потоки денежных средств уже отражают допущения о неопределенности в отношении будущего дефолта; вместо этого должна использоваться ставка дисконтирования, соизмеримая с риском, присущим ожидаемым потокам денежных средств;
- допущения в отношении потоков денежных средств и ставок дисконтирования должны быть последовательными между собой. Например, номинальные потоки денежных средств, которые включают эффект инфляции, должны дисконтироваться по ставке, включающей эффект инфляции. Номинальная безрисковая ставка вознаграждения включает эффект инфляции. Фактические потоки денежных средств, исключающие эффект инфляции, должны дисконтироваться по ставке, исключающей эффект инфляции. Аналогичным образом потоки денежных средств за вычетом налогов должны дисконтироваться с использованием ставки дисконтирования за вычетом налогов. Потоки денежных средств до уплаты налогов должны дисконтироваться по ставке, совместимой с указанными потоками денежных средств;
- ставки дисконтирования должны учитывать основополагающие экономические факторы, связанные с валютой, в которой выражены потоки денежных средств.

Определение рыночной стоимости с использованием методов оценки по приведенной стоимости осуществляется в условиях неопределенности, потому что используемые потоки денежных средств являются скорее расчетными величинами, нежели известными суммами. Во многих случаях как сумма, так и сроки получения потоков денежных средств являются неопределенными. Даже предусмотренные договором фиксированные суммы, такие как платежи по ссуде, являются неопределенными, если существует риск дефолта.



## Метод дисконтированных денежных потоков

Согласно п. 11 Приложения В IFRS 13 метод дисконтированных денежных потоков используется для оценки рыночной стоимости нематериальных активов.

Доходный подход рекомендуется применять, когда существует достоверная информация, позволяющая прогнозировать будущие доходы, которые объект оценки способен приносить, а также связанные с объектом оценки расходы. В рамках доходного подхода применяются различные методы, основанные на дисконтировании денежных потоков и капитализации дохода.

### 9.3.3 Затратный подход

При затратном подходе отражается сумма, которая потребовалась бы в настоящий момент времени для замены эксплуатационной мощности актива (часто называемая текущей стоимостью замещения).

С позиций участника рынка, являющегося продавцом, цена, которая была бы получена за актив, основана на сумме затрат, которые понесет другой участник рынка, являющийся покупателем, чтобы приобрести или построить замещающий актив, обладающий сопоставимыми функциональными характеристиками, с учетом износа. Причина этого заключается в том, что участник рынка, являющийся покупателем, не стал бы платить за актив больше той суммы, за которую он мог бы найти замещение эксплуатационной мощности данного актива. Понятие износа охватывает физический износ, моральное (технологическое) устаревание и экономическое (внешнее) устаревание и является более широким, чем понятие амортизации для целей финансовой отчетности (распределение исторической стоимости) или налоговых целей (исходя из регламентированных сроков службы активов). Во многих случаях метод текущей стоимости замещения используется для оценки рыночной стоимости материальных активов, которые используются в сочетании с другими активами либо с другими активами и обязательствами.

В соответствии с п. 24 ФСО V затратный подход - Затратный подход представляет собой совокупность методов оценки, основанных на определении затрат, необходимых для воспроизводства или замещения объекта оценки с учетом совокупного обесценения (износа) объекта оценки и (или) его компонентов. Затратный подход основан на принципе замещения.

Рассматривая возможность и целесообразность применения затратного подхода, оценщик должен учитывать:

- возможность для участников рынка создать объект, обладающий такой же полезностью, что и объект оценки, - значимость подхода высокая, когда у участников рынка есть возможность создать объект без значительных юридических ограничений, настолько быстро, что участники рынка не захотят платить значительную премию за возможность немедленного использования оцениваемого актива при его покупке;
- надежность других подходов к оценке объекта - наиболее высока значимость затратного подхода, когда объект не генерирует непосредственно доход и является



специализированным, то есть не продается на рынке отдельно от бизнеса или имущественного комплекса, для которого был создан.

В рамках затратного подхода применяются следующие методы:

- метод затрат воспроизводства или затрат замещения;
- метод суммирования стоимости компонентов в составе объекта оценки.

Согласно п. 24 ФСО № 7, затратный подход рекомендуется применять в следующих случаях:

- для оценки объектов недвижимости - земельных участков, застроенных объектами капитального строительства, или объектов капитального строительства, но не их частей, например жилых и нежилых помещений;
- для оценки недвижимости, если она соответствует наиболее эффективному использованию земельного участка как незастроенного, и есть возможность корректной оценки физического износа, а также функционального и внешнего (экономического) устареваний объектов капитального строительства;
- при низкой активности рынка, когда недостаточно данных, необходимых для применения рыночного (сравнительного) и доходного подходов к оценке, а также для оценки недвижимости специального назначения и использования (например, линейных объектов, гидротехнических сооружений, водонапорных башен, насосных станций, котельных, инженерных сетей и другой недвижимости, в отношении которой рыночные данные о сделках и предложениях отсутствуют).

## 9.4 Выбор подходов и методов оценки объектов оценки

Из проведенного выше анализа следует, что МСФО и ФСО включают в себя 3 подхода при проведении оценки. Исключением является различие в наименовании сравнительного подхода, по МСФО данный подход называется рыночным. Три подхода к оценке независимы друг от друга, хотя каждый из них основывается на одних и тех же экономических принципах. Предполагается, что все три подхода должны приводить к одинаковому результату, однако, окончательное заключение о стоимости зависит от рассмотрения всех используемых данных и от особенностей согласования всех показателей.

**Затратный подход** показывает оценку восстановительной стоимости (затрат на замещение) объекта за вычетом износа, увеличенную на стоимость земельного участка.

Затратный подход в данном случае нецелесообразен, поскольку он не отражает действительных рыночных мотиваций и сложившейся конъюнктуры цен на рынке продажи. Реализация метода требует большого количества допущений, которые могут привести к большой погрешности вычислений и искажению итогового результата справедливой стоимости. Учитывая вышеизложенное, а также на основании ст. 14 ФЗ-135 «Об оценочной



деятельности в РФ», **Оценщик счел не возможным применить затратный подход для расчета справедливой стоимости объекта оценки.**

При анализе рынка и подборе объектов-аналогов в сегменте рынка, был выявлен ряд предложений к продаже сопоставимых по местоположению, назначению и другим факторам на базе которых возможно применить метод сравнения продаж сравнительного подхода к оценке. Оценщик располагает информацией, позволяющей применить **сравнительный подход** к оценке стоимости объектов оценки. Учитывая вышеизложенное, а также на основании ст. 14 ФЗ-135 «Об оценочной деятельности в РФ», **Оценщик счел возможным применить сравнительный подход к оценке стоимости объектов недвижимого имущества.**

**Доходный подход** применяется, когда существует достоверная информация, позволяющая прогнозировать будущие доходы, которые объект оценки способен приносить, а также связанные с объектом оценки расходы. При применении доходного подхода оценщик определяет величину будущих доходов и расходов и моменты их получения. Оценщик располагает информацией, позволяющей применить доходный подход к оценке стоимости объектов оценки. Учитывая вышеизложенное, а также на основании ст. 14 ФЗ-135 «Об оценочной деятельности в РФ», **Оценщик счел возможным применить доходный подход для расчета справедливой стоимости объекта оценки.**

**Вывод: в рамках настоящего Отчета справедливая стоимость объекта оценки была рассчитана в рамках сравнительного и доходного подходов. По мнению Оценщика, применение данных методов позволит получить достоверную информацию о справедливой стоимости оцениваемых объектов.**



## 10 ОПРЕДЕЛЕНИЕ СПРАВЕДЛИВОЙ СТОИМОСТИ СРАВНИТЕЛЬНЫМ ПОДХОДОМ

В Отчёте в качестве источников информации при создании информационной базы использовались данные агентств недвижимости и сборников журнала «Rway» а также ресурсы Интернет-сайтов риэлтерских агентств.

Критерии отбора аналогов: функциональное назначение и место расположения. Для оцениваемых объектов недвижимости, в результате анализа рынка недвижимости отобраны аналоги, по которым был проведён расчёт стоимости 1 м<sup>2</sup> общей площади.





Клиент: Общество с ограниченной ответственностью «Управляющая компания «Альфа-Капитал» Д.У. ЗПИФ недвижимости «Азимут»

Отчет об оценке №500-267-09-0323

Глава 10 ОПРЕДЕЛЕНИЕ СПРАВЕДЛИВОЙ СТОИМОСТИ СРАВНИТЕЛЬНЫМ ПОДХОДОМ

Объект оценки: Нежилые здания с кадастровыми номерами: 77:01:0004011:1036, 77:01:0004011:1030, 77:01:0004011:6242 и право аренды на земельные участки с кадастровыми номерами: 77:01:0004011:39, 77:01:0004011:70, 77:01:0004011:10314

## 10.1 Объекты-аналоги

№, п./п	Наименование	Аналог №1	Аналог №2	Аналог №3	Аналог №4	Аналог №5
1	Источник информации*	<a href="https://www.cian.ru/">https://www.cian.ru/</a>	<a href="https://www.cian.ru/">https://www.cian.ru/</a>	<a href="https://www.cian.ru/">https://www.cian.ru/</a>	<a href="https://www.cian.ru/">https://www.cian.ru/</a>	<a href="https://www.cian.ru/">https://www.cian.ru/</a>
2	Описание	Административное здание с земельным участком в аренде	Административное здание с земельным участком в аренде	Административное здание с земельным участком в аренде	Административное здание с земельным участком в аренде	Административное здание с земельным участком в аренде
3	Класс	В	В	В	В	В
4	Этажность	4	5	3	5	5
5	Планировка	Здание с коридорно-кабинетной планировкой	Здание с коридорно-кабинетной планировкой	Здание с коридорно-кабинетной планировкой	Здание с коридорно-кабинетной планировкой	Здание с коридорно-кабинетной планировкой
6	Условия прод./предл.	предложение	предложение	предложение	предложение	предложение
7	Дата прод./предл.	Март 2023	Март 2023	Март 2023	Март 2023	Март 2023
8	Передаваемые права	собственность	собственность	собственность	собственность	собственность
9	Условия финансирования	рыночные	рыночные	рыночные	рыночные	рыночные
10	Местоположение	Москва, ЦАО, р-н Пресненский, пер. Красина, 16С2	Москва, ЦАО, р-н Пресненский, Зоологическая ул., 1С1	Москва, ЦАО, р-н Тверской, 3-й Самотечный пер., 11С1	Москва, ЦАО, р-н Мещанский, ул. Гиляровского, 10С1	Москва, ЦАО, р-н Мещанский, пер. Васнецова, 9С1
11	Площадь, кв.м.	3 032,00	2 232,00	2 399,00	1 217,00	1 349,40
12	Система налогообложения	Включен НДС	Включен НДС	УСН	УСН	Включен НДС
13	Стоимость, руб.	600 000 000,00	550 000 000,00	459 999 997,00	290 000 000,00	295 000 000,00
14	Стоимость, руб./кв.м. с НДС	197 889,18	246 415,77	191 746,56	238 290,88	218 615,68
15	Стоимость, руб./кв.м. без НДС	164 907,65	205 346,48	191 746,56	238 290,88	182 179,73



Клиент: Общество с ограниченной ответственностью «Управляющая компания «Альфа-Капитал» Д.У. ЗПИФ недвижимости «Азимут»

Отчет об оценке №500-267-09-0323

Глава 10 ОПРЕДЕЛЕНИЕ СПРАВЕДЛИВОЙ СТОИМОСТИ СРАВНИТЕЛЬНЫМ ПОДХОДОМ

Объект оценки: Нежилые здания с кадастровыми номерами: 77:01:0004011:1036, 77:01:0004011:1030, 77:01:0004011:6242 и право аренды на земельные участки с кадастровыми номерами: 77:01:0004011:39, 77:01:0004011:70, 77:01:0004011:10314

16	Физическое состояние здания	Хорошее	Хорошее	Хорошее	Хорошее	Хорошее
17	Состояние отделки	Среднее состояние (стандартная офисная отделка)	Среднее состояние (стандартная офисная отделка)	Среднее состояние (стандартная офисная отделка)	Среднее состояние (стандартная офисная отделка)	Среднее состояние (стандартная отделка)
18	Функциональное назначение	административное - офисное	административное - офисное	административное - офисное	административное - офисное	административное
19	Расположение на красной линии	нет, второстепенная улица	нет, второстепенная улица	нет, второстепенная улица	нет, второстепенная улица	нет, второстепенная улица
20	Тип парковки	есть, организованная	есть, организованная	есть, организованная	есть, организованная	есть, организованная
21	Ссылка на источник	<a href="https://www.cian.ru/sale/commercial/284932605/">https://www.cian.ru/sale/commercial/284932605/</a>	<a href="https://www.cian.ru/sale/commercial/283319245/">https://www.cian.ru/sale/commercial/283319245/</a>	<a href="https://www.cian.ru/sale/commercial/284267869/">https://www.cian.ru/sale/commercial/284267869/</a>	<a href="https://www.cian.ru/sale/commercial/284714132/">https://www.cian.ru/sale/commercial/284714132/</a>	<a href="https://www.cian.ru/sale/commercial/282634411/">https://www.cian.ru/sale/commercial/282634411/</a>

**\*Активная ссылка на объявления с объектами-аналогами, подробный адрес расположения, а также скриншоты интернет-страниц находятся в приложении к отчету. При наличии расхождений с информацией объявлений (скриншотов), уточненная информация приводится в таблице выше. Оценщик вводит допущение о достоверности информации на основе объявлений (скриншотов).**



Клиент:	Общество с ограниченной ответственностью «Управляющая компания «Альфа-Капитал» Д.У. ЗПИФ недвижимости «Азимут»
Отчет об оценке	№500-267-09-0323
Глава 10	ОПРЕДЕЛЕНИЕ СПРАВЕДЛИВОЙ СТОИМОСТИ СРАВНИТЕЛЬНЫМ ПОДХОДОМ
Объект оценки:	Нежилые здания с кадастровыми номерами: 77:01:0004011:1036, 77:01:0004011:1030, 77:01:0004011:6242 и право аренды на земельные участки с кадастровыми номерами: 77:01:0004011:39, 77:01:0004011:70, 77:01:0004011:10314

## 10.2 ПРИМЕНЯЕМЫЕ КОРРЕКТИРОВКИ:

**Имущественные права.** Одним из основных ценообразующих факторов является сущность имущественных прав объект. На рынке существует два основных типа данных прав: право аренды и право собственности на объект.

Так как объекты-аналоги на рынке предложений были подобраны с идентичными правами (собственность,), то введение корректировки по данному элементу сравнения не требуется.

**Условия сделки (корректировка на торг, уторгование).** Корректировка по условиям продажи определяется обстоятельствами, при которых продавец и покупатель принимают свои решения относительно продажи или приобретения конкретного объекта недвижимости. В оценочной практике есть такое понятие, как корректировка на уторгование. Она используется в оценке, когда оценка проводится на базе данных не по свершившимся сделкам, а по офертам к продаже или аренде.

По данным НКО "Ассоциация развития рынка недвижимости "СтатРиелт" корректировка на уторгование для объектов недвижимости (офисная) корректировка составляет 3% – 10% в меньшую сторону.

В рамках данного отчета величина корректировки была принята на уровне минус **-5,00%** как среднее значение.

А – группа: город Москва и города спутники.

### Скидки на торг, уторгование при продаже и аренде коммерческой недвижимости на 01.01.2023 года

Категория: Корректировки рыночной стоимости коммерческой зданий и помещений (опубликовано 16.01.2023 <)

Категория: Скидки на торг при продаже и аренде - отношение цен сделок к ценам предложений коммерческой недвижимости.

на основе опроса участников рынка (собственников, инвесторов или их представителей), пользователей сайта StatRiel, проведенного за истекший квартал

№	Объекты	Нижняя граница	Верхняя граница	Среднее значение по РФ	По регионам		
					А группа	Б группа	В группа
<b>А. При продаже объектов</b>							
1	Торговых помещений и зданий с земельным участком	0,92	0,97	0,95	0,96	0,95	0,93
2	Офисных и других общественных помещений и зданий, в том числе автотехобслуживания и ремонта (СТО) с земельным участком	0,90	0,97	0,94	0,95	0,94	0,92
3	Сельскохозяйственных помещений и зданий с земельным участком	0,89	0,97	0,94	0,95	0,94	0,92
4	Производственных помещений и зданий с земельным участком	0,77	0,90	0,85	0,88	0,85	0,80
5	Сельскохозяйственных зданий и строений на землях сельскохозяйственного назначения - в зависимости от приближенности к крупному центру сбыта с/х продукции, транспортной и инженерной инфраструктур	0,67	0,90	0,81	0,85	0,80	0,75
6	Сооружений с земельным участком - в зависимости от плотности застройки и возможности коммерческого использования объекта	0,62	0,92	0,80	0,85	0,80	0,74
7	Комплексов (складских, производственных) зданий, строений и сооружений на земельном участке	0,78	0,94	0,88	0,91	0,88	0,84

Источник информации: НКО "Ассоциация развития рынка недвижимости "СтатРиелт"



Клиент:	Общество с ограниченной ответственностью «Управляющая компания «Альфа-Капитал» Д.У. ЗПИФ недвижимости «Азимут»
Отчет об оценке	№500-267-09-0323
Глава 10	ОПРЕДЕЛЕНИЕ СПРАВЕДЛИВОЙ СТОИМОСТИ СРАВНИТЕЛЬНЫМ ПОДХОДОМ
Объект оценки:	Нежилые здания с кадастровыми номерами: 77:01:0004011:1036, 77:01:0004011:1030, 77:01:0004011:6242 и право аренды на земельные участки с кадастровыми номерами: 77:01:0004011:39, 77:01:0004011:70, 77:01:0004011:10314

**Условия финансирования (условия платежа, обстоятельства совершения сделки).** Корректировка по условиям финансирования, условиям платежа, обстоятельствам совершения сделки производится, если данные условия и обстоятельства сделки отличаются от условий финансирования, типичных для данной категории имущества при определении рыночной стоимости. Так как в офертах к продаже и в ценах сделок в открытых источниках обычно не публикуют особенности свершения сделки, расчет стоимости объекта оценки проводился в допущении, что данные особенности типичны для данной категории имущества, поэтому корректировка по данному элементу сравнения не проводилась.

**Динамика цен.** Рыночные условия постепенно изменяются, и цена, по которой объект выставлен на продажу, может измениться с течением времени. Таким образом, динамика цен на рынке также является ценообразующим фактором для объектов недвижимости. В настоящее время рынок коммерческой недвижимости достаточно значителен, аналоги были подобраны на дату наиболее близкую к дате оценки.

Согласно обзору основных тенденций сегмента рынка объектов оценки существенных изменений на рынке недвижимости данного типа не происходило. Введение корректировки не требуется.

**Местоположение (местонахождение в пределах города).** Расположение объекта недвижимости и его окружение значительно влияет на стоимость его на рынке.

Корректировка не вводилась, ввиду близкого расположения объектов-аналогов.



Клиент: Общество с ограниченной ответственностью «Управляющая компания «Альфа-Капитал» Д.У. ЗПИФ недвижимости «Азимут»

Отчет об оценке №500-267-09-0323

Глава 10 ОПРЕДЕЛЕНИЕ СПРАВЕДЛИВОЙ СТОИМОСТИ СРАВНИТЕЛЬНЫМ ПОДХОДОМ

Объект оценки: Нежилые здания с кадастровыми номерами: 77:01:0004011:1036, 77:01:0004011:1030, 77:01:0004011:6242 и право аренды на земельные участки с кадастровыми номерами: 77:01:0004011:39, 77:01:0004011:70, 77:01:0004011:10314

**Площадь.** Данная корректировка, позволяет учитывать изменение стоимости единицы площади в зависимости от общей площади объекта.

По данным НКО "Ассоциация развития рынка недвижимости "СтатРиелт" корректировка на площадь для объектов недвижимости коммерческого назначения рассчитывается по данным коэффициентам:

### на Масштаб, Общую площадь коммерческого здания, помещения - корректировки на 01.01.2023 года

Категория: **Корректировки рыночной стоимости коммерческих зданий и помещений (опубликовано 16.01.2023 г.)**

- Корректировка удельной рыночной стоимости коммерческих зданий и помещений на Общую площадь, масштаб объекта.

К расчету приняты удельные рыночные цены предложений пар объектов, аналогичных по параметрам (местоположение, назначение, класс качества, техническое состояние), отличающихся общей площадью объекта.

Исследование рынка коммерческой недвижимости показало, что зависимость удельной рыночной стоимости объекта от общей площади выражается степенной функцией:

$$C = b \cdot S^n$$

C – цена предложения (рыночная стоимость) 1 кв. м. объекта, ден. ед. / кв. м.

S – общая площадь объекта, кв. м.

b – коэффициент, отражающий активность этого сегмента рынка.

n – коэффициент торможения - степень замедления роста рыночной стоимости объекта по мере увеличения общей площади.

В результате эффекта «торможения» удельная рыночная стоимость коммерческой недвижимости снижается по мере увеличения общей площади. При выборе аналогов учтена «аналогичность» сравниваемых объектов.

Построение линии тренда зависимости удельной цены от общей площади выявило коэффициенты торможения:

назначение	K торм (n)	R <sup>2</sup> коэффициент детерминации
Общественные здания и помещения	- 0,17	0,659
Промышленные, складские и сельскохозяйственные здания и помещения	- 0,26	0,636

В итоге, формула расчета поправки на площадь объекта принимает вид

$$K_s = (S_o/S_a)^n$$

K<sub>s</sub> – корректировка удельной рыночной стоимости на общую площадь

S<sub>o</sub> – общая площадь оцениваемого объекта, кв. м.

S<sub>a</sub> – общая площадь аналогичного по остальным параметрам объекта, кв. м.

n – коэффициент торможения

01.01.2023

Источник информации: НКО "Ассоциация развития рынка недвижимости "СтатРиелт"



Клиент: Общество с ограниченной ответственностью «Управляющая компания «Альфа-Капитал» Д.У. ЗПИФ недвижимости «Азимут»  
 Отчет об оценке №500-267-09-0323  
 Глава 10 ОПРЕДЕЛЕНИЕ СПРАВЕДЛИВОЙ СТОИМОСТИ СРАВНИТЕЛЬНЫМ ПОДХОДОМ  
 Объект оценки: Нежилые здания с кадастровыми номерами: 77:01:0004011:1036, 77:01:0004011:1030, 77:01:0004011:6242 и право аренды на земельные участки с кадастровыми номерами: 77:01:0004011:39, 77:01:0004011:70, 77:01:0004011:10314

Расчет величины корректировки на площадь произведен по среднему значению из доверительного интервала и приведен в таблице «Расчет удельной стоимости объектов оценки»

**Корректировка на физическое состояние объекта** Данная корректировка обусловлена различием в стоимости 1 м<sup>2</sup> в зависимости от состояния объекта оценки (здания). Так как аналоги были подобраны с идентичным физическим состоянием что и объект оценки, то корректировка по данному элементу не проводилась.

**Корректировка на тип отделки** Объекты недвижимости с повышенной отделкой стоят дороже, чем те объекты, отделка которых выполнена из более дешевых материалов или требует ремонта.

По данным НКО "Ассоциация развития рынка недвижимости "СтатРиелт" корректировка на площадь для объектов недвижимости коммерческого назначения рассчитывается по данным коэффициентам:

**на Качество внутренней и наружной отделки общественных зданий и помещений - корректировки на 01.01.2023 года**

«Аналитика. Корректировка удельной стоимости общественных зданий и помещений» (публиковано 16.01.2023 г.)

Коэффициенты, выражающие отношение цен предлагаемой продажи и аренды зданий и помещений в зависимости от качества внутренней и внешней отделки. К расчету приняты цены предложений при приблизительно одинаковых характеристиках объектов, находящихся в хорошем техническом состоянии: местоположении, названии, общей площади, конструкции и классе качества зданий, при наличии всех несущих и ограждающих конструкций и элементов здания, включая заполненные проемы и выровненные полы, при наличии коммуникаций (электричество, водопровод, канализация, отопление), при наличии инженерного оборудования (приборы отопления)

расчет Портала **RAMBler** на основе рыночной информации за истекший квартал

№	Характеристика отделки	Нижняя граница	Верхняя граница	Среднее значение
1	Без внутренней отделки и инженерного оборудования (при наличии приборов отопления)	0,86	0,93	0,89
2	С простой внутренней и наружной отделкой (штукатурка, шпателька, покраска, побелка, ламинированные полы, инженерное оборудование эконом-класса качества)			1,00
3	С повышенной (улучшенной) внутренней отделкой (штукатурка, шпателька, шлифовка, качественная покраска и побелка, или ГКЛ, обои, покраска, ламинированные полы, инженерное оборудование улучшенного класса качества)	1,04	1,00	1,04
4	С высококачественной внутренней отделкой (шлифовка, покраска или ГКЛ, высококачественные обои и покрытие, подвесные, натяжные или деревянные потолки, комбинированное освещение, полы из натурального паркета, высококачественного ламината, паркетной плитки, инженерное оборудование премиум-класса качества)	1,06	1,15	1,12
5	С дополнительной наружной отделкой (венитуровые фасады, высококачественное облицовочное кирпич или камень, декоративные детали фасада: черепичные крыши) по сравнению со зданиями с штукатурными фасадами или без дополнительного покрытия наружных стен с рулонной или листовой кровлей	1,03	1,10	1,09



Клиент:	Общество с ограниченной ответственностью «Управляющая компания «Альфа-Капитал» Д.У. ЗПИФ недвижимости «Азимут»
Отчет об оценке	№500-267-09-0323
Глава 10	ОПРЕДЕЛЕНИЕ СПРАВЕДЛИВОЙ СТОИМОСТИ СРАВНИТЕЛЬНЫМ ПОДХОДОМ
Объект оценки:	Нежилые здания с кадастровыми номерами: 77:01:0004011:1036, 77:01:0004011:1030, 77:01:0004011:6242 и право аренды на земельные участки с кадастровыми номерами: 77:01:0004011:39, 77:01:0004011:70, 77:01:0004011:10314

### **Корректировка тип парковки (для офисной недвижимости)**

Фактор парковки определяет возможность хранения личного автотранспорта. Принято считать, что среди объектов офисно-торговой недвижимости преимущества среди прочих имеют объекты с более высокой транспортной доступностью и вместимой парковкой.

Достаточность парковочных мест – это обеспеченность парковочными местами в соответствии с потребностями клиентов или работников.

По данным Справочника оценщика недвижимости – 2021, том «Офисно-торговая недвижимость и сходные типы объектов», под редакцией Лейфера Л.А., табл. 195, корректировка на тип парковки для объектов недвижимости офисного назначения составляет:

Таблица 195. Значения корректирующих коэффициентов, усредненные по городам с численностью населения более миллиона человек, за исключением Москвы и Санкт-Петербурга по показателю парковки, удельные показатели цен продажи

Офисные объекты		аналог		
		организованная	стихийная	без парковки
объект оценки	организованная	1.00	1.06	1.07
	стихийная	0.94	1.00	1.01
	без парковки	0.94	0.99	1.00

Источник информации: «Справочник оценщика недвижимости – 2021 под редакцией Лейфера Л.А., том «Офисно-торговая недвижимость и сходные типы объектов», табл.195.

Ввиду наличия организованной парковки у объекта оценки так и у объектов аналогов введение данной корректировки не требуется.



Клиент: Общество с ограниченной ответственностью «Управляющая компания «Альфа-Капитал» Д.У. ЗПИФ недвижимости «Азимут»  
 Отчет об оценке №500-267-09-0323  
 Глава 10 ОПРЕДЕЛЕНИЕ СПРАВЕДЛИВОЙ СТОИМОСТИ СРАВНИТЕЛЬНЫМ ПОДХОДОМ  
 Объект оценки: Нежилые здания с кадастровыми номерами: 77:01:0004011:1036, 77:01:0004011:1030, 77:01:0004011:6242 и право аренды на земельные участки с кадастровыми номерами: 77:01:0004011:39, 77:01:0004011:70, 77:01:0004011:10314

### **Корректировка на Красную линию коммерческих зданий и помещений**

Корректировки, поправки на "красную линию" - коэффициенты, выражающие отношения удельных цен предложений коммерческих объектов, расположенных на второй и дальше от улицы линий застройки (или внутри квартала), к удельным ценам предложений объектов, расположенных на «красной линии» улицы (проспекта, площади) с выходом на "красную линию", а также отношения цен предложений объектов, расположенных на второстепенной улице населенного пункта, к ценам предложений объектов, расположенных на магистральной (транзитной или выездной из города (поселка) с прямым выходом на магистральную улицу.

По данным НКО "Ассоциация развития рынка недвижимости "СтатРиелт" корректировка рассчитывается по данным коэффициентам:

№	Объекты по назначению	Нижняя граница	Верхняя граница	Среднее значение
<b>А. Продажи:</b>				
1	Торговых помещений и зданий с земельным участком	0,69	0,86	0,78
2	Офисных и других общественных помещений и зданий с земельным участком	0,77	0,92	0,85
3	Складских и производственных помещений и зданий с земельным участком	0,87	1,01	0,95

Ввиду идентичного расположения у объекта оценки так и у объектов аналогов введение данной корректировки не требуется.





### 10.3 Расчет справедливой стоимости 1 м2 площади объекта оценки по сравнительному подходу путем введения корректировок - Нежилое здание, кадастровый номер: 77:01:0004011:1030

№	Критерии сравнения	Объект оценки	Аналог 1	Аналог 2	Аналог 3	Аналог 4	Аналог 5
1	Адрес местонахождения	г. Москва, ул. Тверская-Ямская 2-я, д. 8; д. 10; д. 6, с. 2	Москва, ЦАО, р-н Пресненский, пер. Красина, 16С2	Москва, ЦАО, р-н Пресненский, Зоологическая ул., 1С1	Москва, ЦАО, р-н Тверской, 3-й Самотечный пер., 11С1	Москва, ЦАО, р-н Мещанский, ул. Гиляровского, 10С1	Москва, ЦАО, р-н Мещанский, пер. Васнецова, 9С1
2	Цена предложения по объявлению, руб. с НДС		600 000 000	550 000 000	459 999 997	290 000 000	295 000 000
3	Площадь объекта, кв.м	1 433,20	3 032,00	2 232,00	2 399,00	1 217,00	1 349,40
4	Цена предложения по объявлению, руб./кв.м с НДС		197 889,18	246 415,77	191 746,56	238 290,88	218 615,68
	Цена предложения по объявлению, руб./кв.м без НДС		164 907,65	205 346,48	191 746,56	238 290,88	182 179,73
5	Среднее значение, руб./кв.м		196 494,26				
	Коэффициент вариации		14,05%				
6	Имущественные права	собственность	собственность	собственность	собственность	собственность	собственность
	Корректировка		0,00%	0,00%	0,00%	0,00%	0,00%
	Корректировка ед. цены		0,00	0,00	0,00	0,00	0,00



	Скорректированная ед. цена		164 907,65	205 346,48	191 746,56	238 290,88	182 179,73
<b>7</b>	<b>Условия сделки (корректировка на торг)</b>	цена сделки	цена предложения	цена предложения	цена предложения	цена предложения	цена предложения
	Корректировка		<b>-5,00%</b>	<b>-5,00%</b>	<b>-5,00%</b>	<b>-5,00%</b>	<b>-5,00%</b>
	Корректировка ед. цены		<b>-8 245,38</b>	<b>-10 267,32</b>	<b>-9 587,33</b>	<b>-11 914,54</b>	<b>-9 108,99</b>
	Скорректированная ед. цена		156 662,27	195 079,16	182 159,23	226 376,34	173 070,74
<b>8</b>	<b>Условия финансирования (условия сделки)</b>	типичные, рыночные	типичные, рыночные	типичные, рыночные	типичные, рыночные	типичные, рыночные	типичные, рыночные
	Корректировка		<b>0,00%</b>	<b>0,00%</b>	<b>0,00%</b>	<b>0,00%</b>	<b>0,00%</b>
	Корректировка ед. цены		<b>0,00</b>	<b>0,00</b>	<b>0,00</b>	<b>0,00</b>	<b>0,00</b>
	Скорректированная ед. цена		156 662,27	195 079,16	182 159,23	226 376,34	173 070,74
<b>9</b>	<b>Динамика сделок (корректировка на дату оценки)</b>	на дату оценки	на дату оценки	на дату оценки	на дату оценки	на дату оценки	на дату оценки
	Корректировка		<b>0,00%</b>	<b>0,00%</b>	<b>0,00%</b>	<b>0,00%</b>	<b>0,00%</b>
	Корректировка ед. цены		<b>0,00</b>	<b>0,00</b>	<b>0,00</b>	<b>0,00</b>	<b>0,00</b>
	Скорректированная ед. цена		156 662,27	195 079,16	182 159,23	226 376,34	173 070,74
<b>10</b>	<b>Местоположение</b>	г. Москва, ул. Тверская-Ямская 2-я, д. 8; д. 10; д. 6, с. 2	Москва, ЦАО, р-н Пресненский, пер. Красина, 16С2	Москва, ЦАО, р-н Пресненский, Зоологическая ул., 1С1	Москва, ЦАО, р-н Тверской, 3-й Самотечный пер., 11С1	Москва, ЦАО, р-н Мещанский, ул. Гиляровского, 10С1	Москва, ЦАО, р-н Мещанский, пер. Васнецова, 9С1



Клиент: Общество с ограниченной ответственностью «Управляющая компания «Альфа-Капитал» Д.У. ЗПИФ недвижимости «Азимут»  
 Отчет об оценке №500-267-09-0323  
 Глава 10 ОПРЕДЕЛЕНИЕ СПРАВЕДЛИВОЙ СТОИМОСТИ СРАВНИТЕЛЬНЫМ ПОДХОДОМ  
 Объект оценки: Нежилые здания с кадастровыми номерами: 77:01:0004011:1036, 77:01:0004011:1030, 77:01:0004011:6242 и право аренды на земельные участки с кадастровыми номерами: 77:01:0004011:39, 77:01:0004011:70, 77:01:0004011:10314

<b>11</b>	<b>Физическое состояние</b>	Хорошее	Хорошее	Хорошее	Хорошее	Хорошее	Хорошее
	Корректировка		0,00%	0,00%	0,00%	0,00%	0,00%
	Корректировка ед. цены		0,00	0,00	0,00	0,00	0,00
	Скорректированная ед. цена		156 662,30	195 079,20	182 159,20	226 376,30	173 070,70
<b>12</b>	<b>Площадь, кв.м</b>	1 433,20	3 032,0	2 232,0	2 399,0	1 217,0	1 349,4
	К торм (n)	-0,1700	-0,1700	-0,1700	-0,1700	-0,1700	-0,1700
			1,1359	1,0782	1,0915	0,9726	0,9898
			13,590%	7,820%	9,150%	-2,740%	-1,020%
	Корректировка		13,59%	7,82%	9,15%	-2,74%	-1,02%
	Корректировка ед. цены		21 290,41	15 255,19	16 667,57	-6 202,71	-1 765,32
	Скорректированная ед. цена		177 952,71	210 334,39	198 826,77	220 173,59	171 305,38
<b>13</b>	<b>Тип отделки</b>	Среднее состояние (стандартная офисная отделка)	Среднее состояние (стандартная офисная отделка)	Среднее состояние (стандартная офисная отделка)	Среднее состояние (стандартная офисная отделка)	Среднее состояние (стандартная офисная отделка)	Среднее состояние (стандартная отделка)
	Корректировка		0,00%	0,00%	0,00%	0,00%	0,00%
	Корректировка ед. цены		0,00	0,00	0,00	0,00	0,00
	Скорректированная ед. цена		177 952,71	210 334,39	198 826,77	220 173,59	171 305,38
	Среднее значение, руб./кв.м		195 718,57				
<b>14</b>	<b>Коэффициент вариации</b>		10,63%				



Клиент: Общество с ограниченной ответственностью «Управляющая компания  
«Альфа-Капитал» Д.У. ЗПИФ недвижимости «Азимут»

Отчет об оценке №500-267-09-0323

Глава 10 ОПРЕДЕЛЕНИЕ СПРАВЕДЛИВОЙ СТОИМОСТИ СРАВНИТЕЛЬНЫМ  
ПОДХОДОМ

Объект оценки: Нежилые здания с кадастровыми номерами: 77:01:0004011:1036,  
77:01:0004011:1030, 77:01:0004011:6242 и право аренды на земельные участки с  
кадастровыми номерами: 77:01:0004011:39, 77:01:0004011:70,  
77:01:0004011:10314

15	Число внесенных корректировок	10,00	2	2	2	2	2
16	Абсолютная величина внесенных корректировок		13 045,1	4 987,9	7 080,2	-18 117,3	-10 874,4
17	Относительная величина внесенных корректировок		6,59%	2,02%	3,69%	-7,60%	-4,97%
		1,00	0,200	0,200	0,200	0,200	0,200
		25,00	5,000	5,000	5,000	5,000	5,000
18	Удельный вес	1,00	0,200	0,200	0,200	0,200	0,200
19	Удельная стоимость		35 590,54	42 066,88	39 765,35	44 034,72	34 261,08
20	Скорректированная стоимость 1 кв.м. площади (Без НДС), руб./кв.м	195 718,57					



## 10.4 Расчет справедливой стоимости 1 м2 площади объекта оценки по сравнительному подходу путем введения корректировок - Нежилое здание, кадастровый номер: 77:01:0004011:6242

№	Критерии сравнения	Объект оценки	Аналог 1	Аналог 2	Аналог 3	Аналог 4	Аналог 5
1	Адрес местонахождения	г. Москва, ул. Тверская-Ямская 2-я, д. 8; д. 10; д. 6, с. 2	Москва, ЦАО, р-н Пресненский, пер. Красина, 16С2	Москва, ЦАО, р-н Пресненский, Зоологическая ул., 1С1	Москва, ЦАО, р-н Тверской, 3-й Самотечный пер., 11С1	Москва, ЦАО, р-н Мещанский, ул. Гиляровского, 10С1	Москва, ЦАО, р-н Мещанский, пер. Васнецова, 9С1
2	Цена предложения по объявлению, руб. с НДС		600 000 000	550 000 000	459 999 997	290 000 000	295 000 000
3	Площадь объекта, кв.м	2 403,00	3 032,00	2 232,00	2 399,00	1 217,00	1 349,40
4	Цена предложения по объявлению, руб./кв.м с НДС		197 889,18	246 415,77	191 746,56	238 290,88	218 615,68
	Цена предложения по объявлению, руб./кв.м без НДС		164 907,65	205 346,48	191 746,56	238 290,88	182 179,73
5	Среднее значение, руб./кв.м		196 494,26				
	Коэффициент вариации		14,05%				
6	Имущественные права	собственность	собственность	собственность	собственность	собственность	собственность
	Корректировка		0,00%	0,00%	0,00%	0,00%	0,00%
	Корректировка ед. цены		0,00	0,00	0,00	0,00	0,00



	Скорректированная ед. цена		164 907,65	205 346,48	191 746,56	238 290,88	182 179,73
<b>7</b>	<b>Условия сделки (корректировка на торг)</b>	цена сделки	цена предложения	цена предложения	цена предложения	цена предложения	цена предложения
	Корректировка		<b>-5,00%</b>	<b>-5,00%</b>	<b>-5,00%</b>	<b>-5,00%</b>	<b>-5,00%</b>
	Корректировка ед. цены		<b>-8 245,38</b>	<b>-10 267,32</b>	<b>-9 587,33</b>	<b>-11 914,54</b>	<b>-9 108,99</b>
	Скорректированная ед. цена		156 662,27	195 079,16	182 159,23	226 376,34	173 070,74
<b>8</b>	<b>Условия финансирования (условия сделки)</b>	типичные, рыночные	типичные, рыночные	типичные, рыночные	типичные, рыночные	типичные, рыночные	типичные, рыночные
	Корректировка		<b>0,00%</b>	<b>0,00%</b>	<b>0,00%</b>	<b>0,00%</b>	<b>0,00%</b>
	Корректировка ед. цены		<b>0,00</b>	<b>0,00</b>	<b>0,00</b>	<b>0,00</b>	<b>0,00</b>
	Скорректированная ед. цена		156 662,27	195 079,16	182 159,23	226 376,34	173 070,74
<b>9</b>	<b>Динамика сделок (корректировка на дату оценки)</b>	на дату оценки	на дату оценки	на дату оценки	на дату оценки	на дату оценки	на дату оценки
	Корректировка		<b>0,00%</b>	<b>0,00%</b>	<b>0,00%</b>	<b>0,00%</b>	<b>0,00%</b>
	Корректировка ед. цены		<b>0,00</b>	<b>0,00</b>	<b>0,00</b>	<b>0,00</b>	<b>0,00</b>
	Скорректированная ед. цена		156 662,27	195 079,16	182 159,23	226 376,34	173 070,74
<b>10</b>	<b>Местоположение</b>	г. Москва, ул. Тверская-Ямская 2-я, д. 8; д. 10; д. 6, с. 2	Москва, ЦАО, р-н Пресненский, пер. Красина, 16С2	Москва, ЦАО, р-н Пресненский, Зоологическая ул., 1С1	Москва, ЦАО, р-н Тверской, 3-й Самотечный пер., 11С1	Москва, ЦАО, р-н Мещанский, ул. Гиляровского, 10С1	Москва, ЦАО, р-н Мещанский, пер. Васнецова, 9С1



Клиент: Общество с ограниченной ответственностью «Управляющая компания «Альфа-Капитал» Д.У. ЗПИФ недвижимости «Азимут»  
 Отчет об оценке №500-267-09-0323  
 Глава 10 ОПРЕДЕЛЕНИЕ СПРАВЕДЛИВОЙ СТОИМОСТИ СРАВНИТЕЛЬНЫМ ПОДХОДОМ  
 Объект оценки: Нежилые здания с кадастровыми номерами: 77:01:0004011:1036, 77:01:0004011:1030, 77:01:0004011:6242 и право аренды на земельные участки с кадастровыми номерами: 77:01:0004011:39, 77:01:0004011:70, 77:01:0004011:10314

<b>11</b>	<b>Физическое состояние</b>	Хорошее	Хорошее	Хорошее	Хорошее	Хорошее	Хорошее
	Корректировка		0,00%	0,00%	0,00%	0,00%	0,00%
	Корректировка ед. цены		0,00	0,00	0,00	0,00	0,00
	Скорректированная ед. цена		156 662,30	195 079,20	182 159,20	226 376,30	173 070,70
<b>12</b>	<b>Площадь, кв.м</b>	2 403,00	3 032,0	2 232,0	2 399,0	1 217,0	1 349,4
	К торм (n)	-0,1700	-0,1700	-0,1700	-0,1700	-0,1700	-0,1700
			1,0403	0,9875	0,9997	0,8908	0,9066
			4,030%	-1,250%	-0,030%	-10,920%	-9,340%
	Корректировка		4,03%	-1,25%	-0,03%	-10,92%	-9,34%
	Корректировка ед. цены		6 313,49	-2 438,49	-54,65	-24 720,29	-16 164,80
	Скорректированная ед. цена		162 975,79	192 640,71	182 104,55	201 656,01	156 905,90
<b>13</b>	<b>Тип отделки</b>	Среднее состояние (стандартная офисная отделка)	Среднее состояние (стандартная офисная отделка)	Среднее состояние (стандартная офисная отделка)	Среднее состояние (стандартная офисная отделка)	Среднее состояние (стандартная офисная отделка)	Среднее состояние (стандартная отделка)
	Корректировка		0,00%	0,00%	0,00%	0,00%	0,00%
	Корректировка ед. цены		0,00	0,00	0,00	0,00	0,00
	Скорректированная ед. цена		162 975,79	192 640,71	182 104,55	201 656,01	156 905,90
	Среднее значение, руб./кв.м		179 256,59				
<b>14</b>	<b>Коэффициент вариации</b>		10,63%				



Клиент: Общество с ограниченной ответственностью «Управляющая компания «Альфа-Капитал» Д.У. ЗПИФ недвижимости «Азимут»  
 Отчет об оценке №500-267-09-0323  
 Глава 10 ОПРЕДЕЛЕНИЕ СПРАВЕДЛИВОЙ СТОИМОСТИ СРАВНИТЕЛЬНЫМ ПОДХОДОМ  
 Объект оценки: Нежилые здания с кадастровыми номерами: 77:01:0004011:1036, 77:01:0004011:1030, 77:01:0004011:6242 и право аренды на земельные участки с кадастровыми номерами: 77:01:0004011:39, 77:01:0004011:70, 77:01:0004011:10314

15	Число внесенных корректировок	10,00	2	2	2	2	2
16	Абсолютная величина внесенных корректировок		-1 931,9	-12 705,8	-9 642,0	-36 634,9	-25 273,8
17	Относительная величина внесенных корректировок		-0,98%	-5,16%	-5,03%	-15,37%	-11,56%
		1,00	0,200	0,200	0,200	0,200	0,200
		25,00	5,000	5,000	5,000	5,000	5,000
18	Удельный вес	1,00	0,200	0,200	0,200	0,200	0,200
19	Удельная стоимость		32 595,16	38 528,14	36 420,91	40 331,20	31 381,18
20	Скорректированная стоимость 1 кв.м. площади (Без НДС), руб./кв.м	179 256,59					





## 10.5 Расчет справедливой стоимости 1 м2 площади объекта оценки по сравнительному подходу путем введения корректировок - Нежилое здание, кадастровый номер: 77:01:0004011:1036

№	Критерии сравнения	Объект оценки	Аналог 1	Аналог 2	Аналог 3	Аналог 4	Аналог 5
1	Адрес местонахождения	г. Москва, ул. Тверская-Ямская 2-я, д. 8; д. 10; д. 6, с. 2	Москва, ЦАО, р-н Пресненский, пер. Красина, 16С2	Москва, ЦАО, р-н Пресненский, Зоологическая ул., 1С1	Москва, ЦАО, р-н Тверской, 3-й Самотечный пер., 11С1	Москва, ЦАО, р-н Мещанский, ул. Гиляровского, 10С1	Москва, ЦАО, р-н Мещанский, пер. Васнецова, 9С1
2	Цена предложения по объявлению, руб. с НДС		600 000 000	550 000 000	459 999 997	290 000 000	295 000 000
3	Площадь объекта, кв.м	3 172,00	3 032,00	2 232,00	2 399,00	1 217,00	1 349,40
4	Цена предложения по объявлению, руб./кв.м с НДС		197 889,18	246 415,77	191 746,56	238 290,88	218 615,68
	Цена предложения по объявлению, руб./кв.м без НДС		164 907,65	205 346,48	191 746,56	238 290,88	182 179,73
5	Среднее значение, руб./кв.м		196 494,26				
	Коэффициент вариации		14,05%				
6	Имущественные права	собственность	собственность	собственность	собственность	собственность	собственность
	Корректировка		0,00%	0,00%	0,00%	0,00%	0,00%
	Корректировка ед. цены		0,00	0,00	0,00	0,00	0,00



Клиент: Общество с ограниченной ответственностью «Управляющая компания «Альфа-Капитал» Д.У. ЗПИФ недвижимости «Азимут»  
 Отчет об оценке №500-267-09-0323  
 Глава 10 ОПРЕДЕЛЕНИЕ СПРАВЕДЛИВОЙ СТОИМОСТИ СРАВНИТЕЛЬНЫМ ПОДХОДОМ  
 Объект оценки: Нежилые здания с кадастровыми номерами: 77:01:0004011:1036, 77:01:0004011:1030, 77:01:0004011:6242 и право аренды на земельные участки с кадастровыми номерами: 77:01:0004011:39, 77:01:0004011:70, 77:01:0004011:10314

	Скорректированная ед. цена		164 907,65	205 346,48	191 746,56	238 290,88	182 179,73
<b>7</b>	<b>Условия сделки (корректировка на торг)</b>	цена сделки	цена предложения	цена предложения	цена предложения	цена предложения	цена предложения
	Корректировка		<b>-5,00%</b>	<b>-5,00%</b>	<b>-5,00%</b>	<b>-5,00%</b>	<b>-5,00%</b>
	Корректировка ед. цены		<b>-8 245,38</b>	<b>-10 267,32</b>	<b>-9 587,33</b>	<b>-11 914,54</b>	<b>-9 108,99</b>
	Скорректированная ед. цена		156 662,27	195 079,16	182 159,23	226 376,34	173 070,74
<b>8</b>	<b>Условия финансирования (условия сделки)</b>	типичные, рыночные	типичные, рыночные	типичные, рыночные	типичные, рыночные	типичные, рыночные	типичные, рыночные
	Корректировка		<b>0,00%</b>	<b>0,00%</b>	<b>0,00%</b>	<b>0,00%</b>	<b>0,00%</b>
	Корректировка ед. цены		<b>0,00</b>	<b>0,00</b>	<b>0,00</b>	<b>0,00</b>	<b>0,00</b>
	Скорректированная ед. цена		156 662,27	195 079,16	182 159,23	226 376,34	173 070,74
<b>9</b>	<b>Динамика сделок (корректировка на дату оценки)</b>	на дату оценки	на дату оценки	на дату оценки	на дату оценки	на дату оценки	на дату оценки
	Корректировка		<b>0,00%</b>	<b>0,00%</b>	<b>0,00%</b>	<b>0,00%</b>	<b>0,00%</b>
	Корректировка ед. цены		<b>0,00</b>	<b>0,00</b>	<b>0,00</b>	<b>0,00</b>	<b>0,00</b>
	Скорректированная ед. цена		156 662,27	195 079,16	182 159,23	226 376,34	173 070,74
<b>10</b>	<b>Местоположение</b>	г. Москва, ул. Тверская-Ямская 2-я, д. 8; д. 10; д. 6, с. 2	Москва, ЦАО, р-н Пресненский, пер. Красина, 16С2	Москва, ЦАО, р-н Пресненский, Зоологическая ул., 1С1	Москва, ЦАО, р-н Тверской, 3-й Самотечный пер., 11С1	Москва, ЦАО, р-н Мещанский, ул. Гиляровского, 10С1	Москва, ЦАО, р-н Мещанский, пер. Васнецова, 9С1



Клиент: Общество с ограниченной ответственностью «Управляющая компания «Альфа-Капитал» Д.У. ЗПИФ недвижимости «Азимут»  
 Отчет об оценке №500-267-09-0323  
 Глава 10 ОПРЕДЕЛЕНИЕ СПРАВЕДЛИВОЙ СТОИМОСТИ СРАВНИТЕЛЬНЫМ ПОДХОДОМ  
 Объект оценки: Нежилые здания с кадастровыми номерами: 77:01:0004011:1036, 77:01:0004011:1030, 77:01:0004011:6242 и право аренды на земельные участки с кадастровыми номерами: 77:01:0004011:39, 77:01:0004011:70, 77:01:0004011:10314

<b>11</b>	<b>Физическое состояние</b>	Хорошее	Хорошее	Хорошее	Хорошее	Хорошее	Хорошее
	Корректировка		0,00%	0,00%	0,00%	0,00%	0,00%
	Корректировка ед. цены		0,00	0,00	0,00	0,00	0,00
	Скорректированная ед. цена		156 662,30	195 079,20	182 159,20	226 376,30	173 070,70
<b>12</b>	<b>Площадь, кв.м</b>	3 172,00	3 032,0	2 232,0	2 399,0	1 217,0	1 349,4
	К торм (n)	-0,1700	-0,1700	-0,1700	-0,1700	-0,1700	-0,1700
			0,9924	0,9420	0,9536	0,8497	0,8648
			-0,760%	-5,800%	-4,640%	-15,030%	-13,520%
	Корректировка		-0,76%	-5,80%	-4,64%	-15,03%	-13,52%
	Корректировка ед. цены		-1 190,63	-11 314,59	-8 452,19	-34 024,36	-23 399,16
	Скорректированная ед. цена		155 471,67	183 764,61	173 707,01	192 351,94	149 671,54
<b>13</b>	<b>Тип отделки</b>	Среднее состояние (стандартная офисная отделка)	Среднее состояние (стандартная офисная отделка)	Среднее состояние (стандартная офисная отделка)	Среднее состояние (стандартная офисная отделка)	Среднее состояние (стандартная офисная отделка)	Среднее состояние (стандартная отделка)
	Корректировка		0,00%	0,00%	0,00%	0,00%	0,00%
	Корректировка ед. цены		0,00	0,00	0,00	0,00	0,00
	Скорректированная ед. цена		155 471,67	183 764,61	173 707,01	192 351,94	149 671,54
	Среднее значение, руб./кв.м		170 993,35				
<b>14</b>	<b>Коэффициент вариации</b>		10,63%				



Клиент: Общество с ограниченной ответственностью «Управляющая компания  
«Альфа-Капитал» Д.У. ЗПИФ недвижимости «Азимут»

Отчет об оценке №500-267-09-0323

Глава 10 ОПРЕДЕЛЕНИЕ СПРАВЕДЛИВОЙ СТОИМОСТИ СРАВНИТЕЛЬНЫМ  
ПОДХОДОМ

Объект оценки: Нежилые здания с кадастровыми номерами: 77:01:0004011:1036,  
77:01:0004011:1030, 77:01:0004011:6242 и право аренды на земельные участки с  
кадастровыми номерами: 77:01:0004011:39, 77:01:0004011:70,  
77:01:0004011:10314

15	Число внесенных корректировок	10,00	2	2	2	2	2
16	Абсолютная величина внесенных корректировок		-9 436,0	-21 581,9	-18 039,6	-45 938,9	-32 508,2
17	Относительная величина внесенных корректировок		-4,77%	-8,76%	-9,41%	-19,28%	-14,87%
		1,00	0,200	0,200	0,200	0,200	0,200
		25,00	5,000	5,000	5,000	5,000	5,000
18	Удельный вес	1,00	0,200	0,200	0,200	0,200	0,200
19	Удельная стоимость		31 094,33	36 752,92	34 741,40	38 470,39	29 934,31
20	Скорректированная стоимость 1 кв.м. площади (Без НДС), руб./кв.м	170 993,35					



## 10.6 Справедливая стоимость объекта оценки по сравнительному подходу, без НДС, руб.

№ п/п	Наименование	Адрес объекта оценки	Общая площадь, кв.м.	Средняя цена 1 м2 общей площади объектов-аналогов, руб.	Справедливая стоимость объекта оценки по сравнительному подходу, руб.
1	Нежилое здание, кадастровый номер: 77:01:0004011:1036	125047 Москва, р-н Тверской, ул. Тверская-Ямская 2-я, д. 8	3 172,00	170 993,35	542 390 906,20
2	Нежилое здание, кадастровый номер: 77:01:0004011:6242	г. Москва, ул. Тверская-Ямская 2-я, д. 10	2 403,00	179 256,59	430 753 585,77
3	Нежилое здание, кадастровый номер: 77:01:0004011:1030	125047 Москва, р-н Тверской, ул. Тверская-Ямская 2-я, д. 6, строен. 2	1 433,20	195 718,57	280 503 854,52
		<b>Итого:</b>	<b>7 008,20</b>		<b>1 253 648 346,49</b>

*В том числе имущественные права по договору аренды земельных участков с кадастровыми номерами: 77:01:0004011:39, 77:01:0004011:70, 77:01:0004011:10314.*

Таким образом, справедливая стоимость объекта оценки, расположенного по адресу: г. Москва, ул. Тверская-Ямская 2-я, д. 8; д. 10; д. 6, с. 2, при использовании сравнительного подхода по состоянию на 23 марта 2023 года без НДС составляет:

**1 253 648 346,49 руб.**

**(Один миллиард двести пятьдесят три миллиона шестьсот сорок восемь тысяч триста сорок шесть рублей 49 копеек.)**



## 11 ОПРЕДЕЛЕНИЕ СПРАВЕДЛИВОЙ СТОИМОСТИ НЕДВИЖИМОСТИ ДОХОДНЫМ ПОДХОДОМ

В рамках данного отчета для расчета рыночной стоимости помещения использовался метод дисконтирования денежного потока. Доходный подход, как указывалось ранее, основывается на расчете прогнозируемого дохода от использования имущества.

Спрос на аренду помещений значительно превосходит спрос на приобретение объектов в собственность. Вероятно, это связано с отсутствием в настоящий момент на российском рынке крупных торговых компаний, готовых вложить значительные средства в недвижимость.

Ставки арендной платы варьируются в зависимости от типа помещения.

Доходный подход, как указывалось ранее, основывается на расчете прогнозируемого дохода от использования имущества.

Понятие «доход» имеет несколько различных значений. Для целей определения рыночной стоимости методом дисконтирования денежного потока выделяют три основных уровня дохода:

- Потенциальный валовый доход (ПВД) – это максимальный доход, который способен приносить оцениваемый объект исходя из условий, сложившихся на соответствующем рынке;
- Действительный валовый доход (ДВД) – это доход, приносимый объектом с учетом реальных потерь и недополучений;
- Чистый операционный доход (ЧОД) – это та часть ДВД, которая остается после выплаты всех операционных расходов.

К операционным расходам относят:

- Условно-постоянные, размер которых не зависит от степени интенсивности использования объекта;
- Условно-переменные, размер которых зависит от степени интенсивности использования объекта;
- Резерв на замещение, средства, необходимые для осуществления в будущем дополнительных инвестиций в объект с целью сохранения стабильного уровня доходов.

Расчет чистого операционного дохода приведен в таблице. Расчетный период – 5 лет, пятый год является постпрогнозным периодом.



## 11.1 Объекты-аналоги по аренде

№, п.п.	Наименование	Аналог №1	Аналог №2	Аналог №3	Аналог №4	Аналог №5
1	Источник информации*	<a href="https://www.cian.ru">https://www.cian.ru</a>	<a href="https://www.cian.ru">https://www.cian.ru</a>	<a href="https://zдание.info/">https://zдание.info/</a>	<a href="https://www.cian.ru">https://www.cian.ru</a>	<a href="https://www.cian.ru">https://www.cian.ru</a>
2	Описание	Административное здание	Административное здание	Административное здание	Административное здание	Административное здание
3	Класс	В	В	В	В	В
4	Этажность	3	5	3	7	6
5	Планировка	Здание с коридорно-кабинетной планировкой	Здание с коридорно-кабинетной планировкой	Здание с коридорно-кабинетной планировкой	Здание с коридорно-кабинетной планировкой	Здание с коридорно-кабинетной планировкой
6	Условия прод./предл.	предложение	предложение	предложение	предложение	предложение
7	Дата прод./предл.	Март 2023	Март 2023	Март 2023	Март 2023	Март 2023
8	Передаваемые права	аренда	аренда	аренда	аренда	аренда
9	Условия финансирования	рыночные	рыночные	рыночные	рыночные	рыночные
10	Местоположение	Москва, ЦАО, р-н Тверской, 1-я Тверская-Ямская ул., 16/23С2	Москва, ЦАО, р-н Красносельский, пер. Живарев, 2/4С1	Москва, ЦАО, р-н Красносельский, пер. Докучаев, 8	Москва, ЦАО, р-н Тверской, Лесная ул., 6	Москва, ЦАО, р-н Пресненский, ул. Юлиуса Фучика, 6С2
11	Площадь, кв.м.	1 865,00	2 780,00	1 220,00	13 962,00	2 042,00
12	Система налогообложения	Включен НДС	Включен НДС	Включен НДС	Включен НДС	УСН
13	Состав арендной ставки	Включены эксплуатационные расходы	Базовая	Базовая	Базовая	Базовая
14	Арендная плата, руб./кв.м. в год с НДС	30 000,00	25 000,00	29 000,00	29 990,00	17 628,00



Клиент: Общество с ограниченной ответственностью «Управляющая компания «Альфа-Капитал» Д.У. ЗПИФ недвижимости «Азимут»

Отчет об оценке №500-267-09-0323

Глава 11 ОПРЕДЕЛЕНИЕ СПРАВЕДЛИВОЙ СТОИМОСТИ НЕДВИЖИМОСТИ ДОХОДНЫМ ПОДХОДОМ

Объект оценки: Нежилые здания с кадастровыми номерами: 77:01:0004011:1036, 77:01:0004011:1030, 77:01:0004011:6242 и право аренды на земельные участки с кадастровыми номерами: 77:01:0004011:39, 77:01:0004011:70, 77:01:0004011:10314

15	Арендная плата, руб./кв.м. в год без НДС	25 000,00	20 833,33	24 166,67	24 991,67	17 628,00
16	Физическое состояние здания	хорошее	хорошее	хорошее	хорошее	хорошее
17	Состояние отделки	Среднее состояние (стандартная офисная отделка)	Среднее состояние (стандартная офисная отделка)	Среднее состояние (стандартная офисная отделка)	Среднее состояние (стандартная офисная отделка (по результатам интервью))	Среднее состояние (стандартная офисная отделка)
18	Функциональное назначение	административное	административное	административное	административное	административное
19	Расположение на красной линии	нет, второстепенная улица	нет, второстепенная улица	нет, второстепенная улица	нет, второстепенная улица	нет, второстепенная улица
20	Тип парковки	есть, организованная	есть, организованная	есть, организованная	есть, организованная	есть, организованная
21	Ссылка на источник	<a href="https://www.cian.ru/rent/commercial/285009363/">https://www.cian.ru/rent/commercial/285009363/</a>	<a href="https://www.cian.ru/rent/commercial/282827743/">https://www.cian.ru/rent/commercial/282827743/</a>	<a href="https://www.cian.ru/rent/commercial/240379278/">https://www.cian.ru/rent/commercial/240379278/</a>	<a href="https://www.cian.ru/rent/commercial/281103380/">https://www.cian.ru/rent/commercial/281103380/</a>	<a href="https://www.cian.ru/rent/commercial/282892038/">https://www.cian.ru/rent/commercial/282892038/</a>

**\*Активная ссылка на объявления с объектами-аналогами, подробный адрес расположения, а также скриншоты интернет-страниц находятся в приложении к отчету. При наличии расхождений с информацией объявлений (скриншотов), уточненная информация приводится в таблице выше. Оценщик вводит допущение о достоверности информации на основе объявлений (скриншотов).**





Клиент:	Общество с ограниченной ответственностью «Управляющая компания «Альфа-Капитал» Д.У. ЗПИФ недвижимости «Азимут»
Отчет об оценке	№500-267-09-0323
Глава 11	ОПРЕДЕЛЕНИЕ СПРАВЕДЛИВОЙ СТОИМОСТИ НЕДВИЖИМОСТИ ДОХОДНЫМ ПОДХОДОМ
Объект оценки:	Нежилые здания с кадастровыми номерами: 77:01:0004011:1036, 77:01:0004011:1030, 77:01:0004011:6242 и право аренды на земельные участки с кадастровыми номерами: 77:01:0004011:39, 77:01:0004011:70, 77:01:0004011:10314

## 11.2 ПРИМЕНЯЕМЫЕ КОРРЕКТИРОВКИ:

Цель проведения корректировок – учесть и нивелировать влияние тех характеристик Аналогов, которые отличаются от соответствующих характеристик Объекта оценки. При расчете ставки аренды проводились следующие дополнительные корректировки.

Сопоставление аналогов с объектами оценки происходит по следующим параметрам:

- Объем передаваемых прав.
- Финансовые условия.
- Условия продажи (чистота сделки).
- Снижение цены в процессе торгов.
- Динамика сделок на рынке (корректировка на дату выставления на торги).
- Местоположение.
- Тип помещения.
- Соотношение площадей.
- Площадь объекта.
- Состояние помещения.

### *Обоснование корректировок для оцениваемого объекта недвижимости*

#### Объем передаваемых прав

В данном случае корректировка на объем передаваемых прав равна нулю, так как и объекты-аналоги, и оцениваемый объект недвижимости передаются в аренду.

#### Корректировка на финансовые условия при приобретении

В качестве аналогов взяты не условия фактически совершенных сделок, а предложения по аренде объектов (публичная оферта), которые не предполагают нестандартных условий финансирования. В данном случае оценщиками принято допущение, что финансирование сделок купли-продажи будет осуществляться за счет собственных средств покупателей. В этой связи введение корректировки на условия финансовых расчетов при приобретении не требуется.

#### Корректировка на условия продажи (чистота сделки)

Оценщиками принято допущение, что в случае с объектами-аналогами нестандартных условий аренды (например, сделка между аффилированными лицами, наличие родственных, финансовых или деловых связей, нетипичная мотивация покупателей) не будет, т.к. они выставлены на продажу на условиях публичной оферты. Условия аренды соответствуют рыночным. В связи с этим введение данной корректировки не требуется.

#### Корректировка на снижение цены в процессе торгов



Клиент: Общество с ограниченной ответственностью «Управляющая компания «Альфа-Капитал» Д.У. ЗПИФ недвижимости «Азимут»  
 Отчет об оценке №500-267-09-0323  
 Глава 11 ОПРЕДЕЛЕНИЕ СПРАВЕДЛИВОЙ СТОИМОСТИ НЕДВИЖИМОСТИ ДОХОДНЫМ ПОДХОДОМ  
 Объект оценки: Нежилые здания с кадастровыми номерами: 77:01:0004011:1036, 77:01:0004011:1030, 77:01:0004011:6242 и право аренды на земельные участки с кадастровыми номерами: 77:01:0004011:39, 77:01:0004011:70, 77:01:0004011:10314

Поправка на снижение цены в процессе торгов (уторгование) учитывает, что окончательная цена сделки может отличаться от первоначально заявленной продавцом цены в меньшую сторону.

По данным НКО "Ассоциация развития рынка недвижимости "СтатРиелт" корректировка на уторгование для объектов недвижимости (офисная) корректировка составляет 3% – 10% в меньшую сторону.

В рамках данного отчета величина корректировки была принята на уровне минус **-4,00%** как среднее значение.

А – группа: город Москва и города спутники.

Б. При аренде объектов				0,00			
8	Торговых помещений и зданий с земельным участком	0,94	0,98	0,96	0,97	0,96	0,95
9	Офисных и других общественных помещений и зданий	0,98	0,93	0,95	0,96	0,95	0,93
10	Складских помещений и зданий с земельным участком	0,92	0,98	0,96	0,97	0,95	0,94
11	Производственных помещений и зданий с земельным участком	0,83	0,93	0,89	0,91	0,89	0,85

Источник информации: НКО "Ассоциация развития рынка недвижимости "СтатРиелт"

#### Корректировка на дату выставления на торги

Дата публикации предложений по аренде подобранных в качестве объектов-аналогов – Март 2023 г. Цены Аналогов справедливы на дату оценки, в результате чего данная корректировка не применялась.

#### Корректировка на местоположение объекта

Наличие данной корректировки обусловлено различием в местоположении оцениваемого объекта и выбранного объекта-аналога.

Ставки аренды на площади могут значительно различаться в зависимости от местоположения, которое определяется характером окружающей застройки, престижностью района и другими факторами. Все Аналоги расположены в сопоставимых районах, ставки не корректировались.



Клиент: Общество с ограниченной ответственностью «Управляющая компания «Альфа-Капитал» Д.У. ЗПИФ недвижимости «Азимут»  
Отчет об оценке №500-267-09-0323  
Глава 11 ОПРЕДЕЛЕНИЕ СПРАВЕДЛИВОЙ СТОИМОСТИ НЕДВИЖИМОСТИ ДОХОДНЫМ ПОДХОДОМ  
Объект оценки: Нежилые здания с кадастровыми номерами: 77:01:0004011:1036, 77:01:0004011:1030, 77:01:0004011:6242 и право аренды на земельные участки с кадастровыми номерами: 77:01:0004011:39, 77:01:0004011:70, 77:01:0004011:10314



Корректировка на площадь объекта

Данная корректировка обусловлена различием в стоимости 1 м<sup>2</sup> в зависимости от общей площади.

По данным НКО "Ассоциация развития рынка недвижимости "СтатРиелт" корректировка на площадь для объектов недвижимости коммерческого назначения рассчитывается по данным коэффициентам:



Клиент: Общество с ограниченной ответственностью «Управляющая компания «Альфа-Капитал» Д.У. ЗПИФ недвижимости «Азимут»  
 Отчет об оценке №500-267-09-0323  
 Глава 11 ОПРЕДЕЛЕНИЕ СПРАВЕДЛИВОЙ СТОИМОСТИ НЕДВИЖИМОСТИ ДОХОДНЫМ ПОДХОДОМ  
 Объект оценки: Нежилые здания с кадастровыми номерами: 77:01:0004011:1036, 77:01:0004011:1030, 77:01:0004011:6242 и право аренды на земельные участки с кадастровыми номерами: 77:01:0004011:39, 77:01:0004011:70, 77:01:0004011:10314

## на Масштаб, Общую площадь коммерческого здания, помещения - корректировки на 01.01.2023 года

Категория: Корректировки рыночной стоимости коммерческих зданий и помещений (отобрано: 1Е.01.2023 г.)

• Корректировка удельной рыночной стоимости коммерческих зданий и помещений на Общую площадь, масштаб объекта.

К расчету приняты удельные рыночные цены предложенный пар объектов, аналогичных по параметрам (местоположение, назначение, класс качества, техническое состояние), отличающихся общей площадью объекта.

Исследование рынка коммерческой недвижимости показало, что зависимость удельной рыночной стоимости объекта от общей площади выражается степенной функцией

$$C = b \cdot S^n$$

C – цена предложения (рыночная стоимость) 1 кв.м. объекта, ден.ед. / кв.м.

S – общая площадь объекта, кв.м.

b – коэффициент, отражающий активность этого сегмента рынка,

n – коэффициент торможения - степень замедления роста рыночной стоимости объекта по мере увеличения общей площади.

В результате эффекта «торможения» удельная рыночная стоимость коммерческой недвижимости снижается по мере увеличения общей площади. При выборе аналогов учтена «аналогичность» сравниваемых объектов.

Построение линии тренда зависимости удельной цены от общей площади выдало коэффициенты торможения:

категория	К-торм (n)	R <sup>2</sup> коэффициент детерминации
Общественные здания и помещения	- 0,17	0,659
Промышленные, складские и сельскохозяйственные здания и помещения	- 0,26	0,636

В итоге, формула расчета поправки на площадь объекта принимает вид

$$K_s = (S_0/S_a)^n$$

K<sub>s</sub> – корректировка удельной рыночной стоимости на общую площадь

S<sub>0</sub> – общая площадь оцениваемого объекта, кв.м.

S<sub>a</sub> – общая площадь аналогичного по остальным параметрам объекта, кв.м.

n – коэффициент торможения.

01.01.2023

Источник информации: НКО "Ассоциация развития рынка недвижимости "СтатРиелт"

Расчет величины корректировки на площадь произведен по среднему значению из доверительного интервала и приведен в таблице «Расчет удельной стоимости объектов оценки»



Клиент:	Общество с ограниченной ответственностью «Управляющая компания «Альфа-Капитал» Д.У. ЗПИФ недвижимости «Азимут»
Отчет об оценке	№500-267-09-0323
Глава 11	ОПРЕДЕЛЕНИЕ СПРАВЕДЛИВОЙ СТОИМОСТИ НЕДВИЖИМОСТИ ДОХОДНЫМ ПОДХОДОМ
Объект оценки:	Нежилые здания с кадастровыми номерами: 77:01:0004011:1036, 77:01:0004011:1030, 77:01:0004011:6242 и право аренды на земельные участки с кадастровыми номерами: 77:01:0004011:39, 77:01:0004011:70, 77:01:0004011:10314

### Корректировка тип парковки (для офисной недвижимости)

Фактор парковки определяет возможность хранения личного автотранспорта. Принято считать, что среди объектов офисно-торговой недвижимости преимущества среди прочих имеют объекты с более высокой транспортной доступностью и вместимой парковкой.

Достаточность парковочных мест – это обеспеченность парковочными местами в соответствии с потребностями клиентов или работников.

По данным Справочника оценщика недвижимости – 2021, том «Офисно-торговая недвижимость и сходные типы объектов», под редакцией Лейфера Л.А., табл. 196, корректировка на тип парковки для объектов недвижимости офисного назначения составляет:

Таблица 196 Значения корректирующих коэффициентов, усредненные по городам с численностью населения более миллиона человек, за исключением Москвы и Санкт-Петербурга по показателю парковки, удельные показатели арендных ставок

Офисные объекты		аналог		
		организованная	стихийная	без парковки
объект оценки	организованная	1.00	1.03	1.04
	стихийная	0.97	1.00	1.02
	без парковки	0.96	0.98	1.00

Источник информации: «Справочник оценщика недвижимости – 2021 под редакцией Лейфера Л.А., том «Офисно-торговая недвижимость и сходные типы объектов», табл.196.

Ввиду наличия организованной парковки у объекта оценки так и у объектов аналогов введение данной корректировки не требуется.



Клиент: Общество с ограниченной ответственностью «Управляющая компания «Альфа-Капитал» Д.У. ЗПИФ недвижимости «Азимут»  
 Отчет об оценке №500-267-09-0323  
 Глава 11 ОПРЕДЕЛЕНИЕ СПРАВЕДЛИВОЙ СТОИМОСТИ НЕДВИЖИМОСТИ ДОХОДНЫМ ПОДХОДОМ  
 Объект оценки: Нежилые здания с кадастровыми номерами: 77:01:0004011:1036, 77:01:0004011:1030, 77:01:0004011:6242 и право аренды на земельные участки с кадастровыми номерами: 77:01:0004011:39, 77:01:0004011:70, 77:01:0004011:10314

### **Корректировка на Красную линию коммерческих зданий и помещений**

Корректировки, поправки на "красную линию" - коэффициенты, выражающие отношения удельных цен предложений коммерческих объектов, расположенных на второй и дальше от улицы линий застройки (или внутри квартала), к удельным ценам предложений объектов, расположенных на «красной линии» улицы (проспекта, площади) с выходом на "красную линию", а также отношения цен предложений объектов, расположенных на второстепенной улице населенного пункта, к ценам предложений объектов, расположенных на магистральной (транзитной или выездной из города (поселка) с прямым выходом на магистральную улицу.

По данным НКО "Ассоциация развития рынка недвижимости "СтатРиелт" корректировка рассчитывается по данным коэффициентам:

<b>Б. Аренды:</b>				
4	Торговых помещений и зданий с земельным участком	0,77	0,87	0,83
5	Офисных и других общественных помещений и зданий с земельным участком	0,82	0,92	0,88
6	Складских и производственных помещений и зданий с земельным участком	0,91	1,00	0,96

Ввиду идентичного расположения у объекта оценки так и у объектов аналогов введение данной корректировки не требуется.



Клиент:	Общество с ограниченной ответственностью «Управляющая компания «Альфа-Капитал» Д.У. ЗПИФ недвижимости «Азимут»
Отчет об оценке	№500-267-09-0323
Глава 11	ОПРЕДЕЛЕНИЕ СПРАВЕДЛИВОЙ СТОИМОСТИ НЕДВИЖИМОСТИ ДОХОДНЫМ ПОДХОДОМ
Объект оценки:	Нежилые здания с кадастровыми номерами: 77:01:0004011:1036, 77:01:0004011:1030, 77:01:0004011:6242 и право аренды на земельные участки с кадастровыми номерами: 77:01:0004011:39, 77:01:0004011:70, 77:01:0004011:10314

### Корректировка на состав арендной ставки

В силу статьи 616 ГК РФ на арендатора (нанимателя) возлагается обязанность «поддерживать имущество в исправном состоянии, в том числе оплачивать коммунальные услуги, если иное не предусмотрено законом или договором аренды».

Как правило, состав арендной ставки указывается участниками рынка в Договоре аренды в одном из двух вариантов:

1. арендная плата не включает коммунальные платежи (или указывается часть коммунальных платежей, которые не включены в арендную ставку) («коммунальные сверху»);
2. арендная плата включает коммунальные платежи, т.е. арендатор дополнительно не оплачивает коммунальные платежи («коммунальные входят»).

При расчете величины арендной ставки оценщику необходимо знать соотношение составляющих величин арендной ставки между собой, особенно если нужно рассчитать не общую арендную ставку, а очищенную от каких-либо ее составляющих или если искомые арендные ставки объектов-аналогов приводятся в открытых источниках без учета отдельных составляющих (коммунальные платежи, оплата связи, электроэнергия и другие).

Зачастую арендаторы передают объект недвижимости в аренду на условиях «коммунальные в цене, но электричество, водоснабжение по счетчикам». Интернет и услуги связи, как правило, оплачиваются арендатором дополнительно

При этом, как правило, коммунальные платежи включают оплату по следующим статьям:

- электроэнергия;
- водоснабжение и водоотведение;
- горячее водоснабжение;
- отопление.

Помимо коммунальных платежей, в состав переменных операционных расходов по объекту недвижимости (зависящих от загрузки здания) входят эксплуатационные расходы, которые в свою очередь включают оплату по следующим статьям:

- охрана;
- услуги связи;
- уборка помещений;
- уборка территории и вывоз мусора;
- СЭС и дезинфекция;



Клиент:	Общество с ограниченной ответственностью «Управляющая компания «Альфа-Капитал» Д.У. ЗПИФ недвижимости «Азимут»
Отчет об оценке	№500-267-09-0323
Глава 11	ОПРЕДЕЛЕНИЕ СПРАВЕДЛИВОЙ СТОИМОСТИ НЕДВИЖИМОСТИ ДОХОДНЫМ ПОДХОДОМ
Объект оценки:	Нежилые здания с кадастровыми номерами: 77:01:0004011:1036, 77:01:0004011:1030, 77:01:0004011:6242 и право аренды на земельные участки с кадастровыми номерами: 77:01:0004011:39, 77:01:0004011:70, 77:01:0004011:10314

- содержание лифтов;
- текущий ремонт и работа с арендаторами.

Отметим, что единая структура коммунальных и эксплуатационных расходов законодательством не установлена. Состав коммунальных и эксплуатационных расходов в каждом объявлении может различаться.

**Для подобранных объектов аналогов для офисных площадей требуется «очищение» арендной ставки.**

По данным Справочника оценщика недвижимости – 2022, том «Операционные расходы для коммерческой недвижимости», под редакцией Лейфера Л.А., табл. 6 доля типовых расходов для офисной недвижимости составляет:

Таблица 6. Доля расходов арендатора в величине валовой арендной ставки объектов офисной недвижимости, усредненные по городам России, и границы доверительных интервалов

Наименование коэффициента	Среднее значение	Доверительный интервал	
<b>Коммунальные платежи</b>			
Электричество	5,7%	5,0%	6,4%
Водоснабжение и канализация	2,9%	2,3%	3,4%
Отопление	5,3%	4,6%	6,1%
<b>Итого коммунальные платежи</b>	<b>13,9%</b>	<b>11,9%</b>	<b>15,9%</b>
<b>Эксплуатационные платежи</b>			
Уборка внутренних помещений	3,2%	2,7%	3,6%
Интернет и средства связи	2,6%	2,2%	3,0%
Охрана и обеспечение безопасности	2,9%	2,7%	3,2%
Текущий (мелкий) ремонт	3,3%	2,7%	4,0%
<b>Итого эксплуатационные платежи</b>	<b>12,0%</b>	<b>10,3%</b>	<b>13,8%</b>
<b>Итого типовые расходы арендатора</b>	<b>25,9%</b>	<b>22,2%</b>	<b>29,7%</b>

Источник информации: «Справочника оценщика недвижимости – 2022, том «Операционные расходы для коммерческой недвижимости», под редакцией Лейфера Л.А., табл. 6





### 11.3 Расчет справедливой стоимости 1 м<sup>2</sup> площади объекта оценки по доходному подходу путем введения корректировок - Нежилое здание, кадастровый номер: 77:01:0004011:1030

№	Критерии сравнения	Объект оценки	Аналог 1	Аналог 2	Аналог 3	Аналог 4	Аналог 5
1	Адрес местонахождения	125047 Москва, р-н Тверской, ул. Тверская-Ямская 2-я, д. 6, строен. 2	Москва, ЦАО, р-н Тверской, 1-я Тверская-Ямская ул., 16/23С2	Москва, ЦАО, р-н Красносельский, пер. Живарев, 2/4С1	Москва, ЦАО, р-н Красносельский, пер. Докучаев, 8	Москва, ЦАО, р-н Тверской, Лесная ул., 6	Москва, ЦАО, р-н Пресненский, ул. Юлиуса Фучика, 6С2
2	Цена предложения по объявлению, руб.		25 000	25 000	29 000	29 990	17 628
3	Тип объекта	Административное здание	Административное здание	Административное здание	Административное здание	Административное здание	Административное здание
4	Площадь объекта, кв.м	1 433,20	1 865,00	2 780,00	1 220,00	13 962,00	2 042,00
5	Цена предложения по объявлению, руб./кв.м, без НДС		25 000,0	20 833,3	24 166,7	24 991,7	17 628,0
	Состав арендной ставки		Включены эксплуатационные расходы	Базовая	Базовая	Базовая	Базовая
	Размер эксплуатационных расходов без НДС, коммунальных платежей		3 000,0	0,0	0,0	0,0	0,0
	Базовая ставка		22 000,0	20 833,3	24 166,7	24 991,7	17 628,0
6	Среднее значение, руб./кв.м		21 923,9				
7	Коэффициент вариации		13,32%				



Клиент: Общество с ограниченной ответственностью «Управляющая компания «Альфа-Капитал» Д.У. ЗПИФ недвижимости «Азимут»  
 Отчет об оценке №500-267-09-0323  
 Глава 11 ОПРЕДЕЛЕНИЕ СПРАВЕДЛИВОЙ СТОИМОСТИ НЕДВИЖИМОСТИ ДОХОДНЫМ ПОДХОДОМ  
 Объект оценки: Нежилые здания с кадастровыми номерами: 77:01:0004011:1036, 77:01:0004011:1030, 77:01:0004011:6242 и право аренды на земельные участки с кадастровыми номерами: 77:01:0004011:39, 77:01:0004011:70, 77:01:0004011:10314

<b>7</b>	<b>Имущественные права</b>	аренда	аренда	аренда	аренда	аренда	аренда
	Корректировка		0,00%	0,00%	0,00%	0,00%	0,00%
	Корректировка ед. цены		0,00	0,00	0,00	0,00	0,00
	Скорректированная ед. цена		22 000,0	20 833,3	24 166,7	24 991,7	17 628,0
<b>8</b>	<b>Условия сделки (корректировка на торг)</b>	цена сделки	цена предложения	цена предложения	цена предложения	цена предложения	цена предложения
	Корректировка		-4,00%	-4,00%	-4,00%	-4,00%	-4,00%
	Корректировка ед. цены		-880,0	-833,3	-966,7	-999,7	-705,1
	Скорректированная ед. цена		21 120,0	20 000,0	23 200,0	23 992,0	16 922,9
<b>9</b>	<b>Условия финансирования (условия сделки)</b>	типичные, рыночные	типичные, рыночные	типичные, рыночные	типичные, рыночные	типичные, рыночные	типичные, рыночные
	Корректировка		0,00%	0,00%	0,00%	0,00%	0,00%
	Корректировка ед. цены		0,00	0,00	0,00	0,00	0,00
	Скорректированная ед. цена		21 120,0	20 000,0	23 200,0	23 992,0	16 922,9
<b>10</b>	<b>Динамика сделок (корректировка на дату оценки)</b>	на дату оценки	на дату оценки	на дату оценки	на дату оценки	на дату оценки	на дату оценки
	Корректировка		0,00%	0,00%	0,00%	0,00%	0,00%
	Корректировка ед. цены		0,00	0,00	0,00	0,00	0,00
	Скорректированная ед. цена		21 120,0	20 000,0	23 200,0	23 992,0	16 922,9



11	Физическое состояние (состояние отделки)	Среднее состояние (стандартная офисная отделка)	Среднее состояние (стандартная офисная отделка)	Среднее состояние (стандартная офисная отделка)	Среднее состояние (стандартная офисная отделка)	Среднее состояние (стандартная офисная отделка (по результатам интервью))	Среднее состояние (стандартная офисная отделка)
	Корректировка		0,00%	0,00%	0,00%	0,00%	0,00%
	Корректировка ед. цены		0,00	0,00	0,00	0,00	0,00
	Скорректированная ед. цена		21 120,0	20 000,0	23 200,0	23 992,0	16 922,9
12	Местоположение (удаленность от центра города)	125047 Москва, р-н Тверской, ул. Тверская-Ямская 2-я, д. 6, строен. 2	Москва, ЦАО, р-н Тверской, 1-я Тверская-Ямская ул., 16/23С2	Москва, ЦАО, р-н Красносельский, пер. Живарев, 2/4С1	Москва, ЦАО, р-н Красносельский, пер. Докучаев, 8	Москва, ЦАО, р-н Тверской, Лесная ул., 6	Москва, ЦАО, р-н Пресненский, ул. Юлиуса Фучика, 6С2
	Значение коэффициента корректировки		1,00	1,00	1,00	1,00	1,00
	Корректировка		0,00%	0,00%	0,00%	0,00%	0,00%
	Корректировка ед. цены		0,00	0,00	0,00	0,00	0,00
	Скорректированная ед. цена		21 120,0	20 000,0	23 200,0	23 992,0	16 922,9
14	Площадь, кв.м	1 433,20	1 865,0	2 780,0	1 220,0	13 962,0	2 042,0
	К торм (n)	-0,1700	-0,1700	-0,1700	-0,1700	-0,1700	-0,1700
			1,0458	1,1192	0,9730	1,4725	1,0620
			4,580%	11,920%	-2,700%	47,250%	6,200%
	Корректировка		4,58%	11,92%	-2,70%	47,25%	6,20%
	Корректировка ед. цены		967,30	2 384,00	-626,40	11 336,22	1 049,22
	Скорректированная ед. цена		22 087,30	22 384,00	22 573,60	35 328,22	17 972,12



Клиент: Общество с ограниченной ответственностью «Управляющая компания «Альфа-Капитал» Д.У. ЗПИФ недвижимости «Азимут»  
 Отчет об оценке №500-267-09-0323  
 Глава 11 ОПРЕДЕЛЕНИЕ СПРАВЕДЛИВОЙ СТОИМОСТИ НЕДВИЖИМОСТИ ДОХОДНЫМ ПОДХОДОМ  
 Объект оценки: Нежилые здания с кадастровыми номерами: 77:01:0004011:1036, 77:01:0004011:1030, 77:01:0004011:6242 и право аренды на земельные участки с кадастровыми номерами: 77:01:0004011:39, 77:01:0004011:70, 77:01:0004011:10314

	Среднее значение, руб./кв.м		<b>24 069,0</b>				
16	Коэффициент вариации		<b>27,32%</b>				
17	Число внесенных корректировок	10,00	2	2	2	2	2
18	Абсолютная величина внесенных корректировок		<b>87,3</b>	<b>1 550,7</b>	<b>-1 593,1</b>	<b>10 336,5</b>	<b>344,1</b>
19	Относительная величина внесенных корректировок		<b>0,35%</b>	<b>7,44%</b>	<b>-6,59%</b>	<b>41,36%</b>	<b>1,95%</b>
20	Удельный вес	1,00	0,200	0,200	0,200	0,200	0,200
21	Удельная стоимость		4 417,46	4 476,80	4 514,72	7 065,64	3 594,42
22	Скорректированная стоимость (без НДС), руб./кв.м в год	<b>24 069,0</b>					



## 11.4 Расчет справедливой стоимости 1 м<sup>2</sup> площади объекта оценки по доходному подходу путем введения корректировок - Нежилое здание, кадастровый номер: 77:01:0004011:6242

№	Критерии сравнения	Объект оценки	Аналог 1	Аналог 2	Аналог 3	Аналог 4	Аналог 5
1	Адрес местонахождения	г. Москва, ул. Тверская-Ямская 2-я, д. 10	Москва, ЦАО, р-н Тверской, 1-я Тверская-Ямская ул., 16/23С2	Москва, ЦАО, р-н Красносельский, пер. Живарев, 2/4С1	Москва, ЦАО, р-н Красносельский, пер. Докучаев, 8	Москва, ЦАО, р-н Тверской, Лесная ул., 6	Москва, ЦАО, р-н Пресненский, ул. Юлиуса Фучика, 6С2
2	Цена предложения по объявлению, руб.		25 000	25 000	29 000	29 990	17 628
3	Тип объекта	Административное здание	Административное здание	Административное здание	Административное здание	Административное здание	Административное здание
4	Площадь объекта, кв.м	2 403,00	1 865,00	2 780,00	1 220,00	13 962,00	2 042,00
5	Цена предложения по объявлению, руб./кв.м, без НДС		25 000,0	20 833,3	24 166,7	24 991,7	17 628,0
	Состав арендной ставки		Включены эксплуатационные расходы	Базовая	Базовая	Базовая	Базовая
	Размер эксплуатационных расходов без НДС, коммунальных платежей		3 000,0	0,0	0,0	0,0	0,0
	Базовая ставка		22 000,0	20 833,3	24 166,7	24 991,7	17 628,0
6	Среднее значение, руб./кв.м		21 923,9				
7	Коэффициент вариации		13,32%				



Клиент: Общество с ограниченной ответственностью «Управляющая компания  
«Альфа-Капитал» Д.У. ЗПИФ недвижимости «Азимут»

Отчет об оценке №500-267-09-0323

Глава 11 ОПРЕДЕЛЕНИЕ СПРАВЕДЛИВОЙ СТОИМОСТИ НЕДВИЖИМОСТИ  
ДОХОДНЫМ ПОДХОДОМ

Объект оценки: Нежилые здания с кадастровыми номерами: 77:01:0004011:1036,  
77:01:0004011:1030, 77:01:0004011:6242 и право аренды на земельные участки с  
кадастровыми номерами: 77:01:0004011:39, 77:01:0004011:70,  
77:01:0004011:10314

<b>7</b>	<b>Имущественные права</b>	аренда	аренда	аренда	аренда	аренда	аренда
	Корректировка		0,00%	0,00%	0,00%	0,00%	0,00%
	Корректировка ед. цены		0,00	0,00	0,00	0,00	0,00
	Скорректированная ед. цена		22 000,0	20 833,3	24 166,7	24 991,7	17 628,0
<b>8</b>	<b>Условия сделки (корректировка на торг)</b>	цена сделки	цена предложения	цена предложения	цена предложения	цена предложения	цена предложения
	Корректировка		-4,00%	-4,00%	-4,00%	-4,00%	-4,00%
	Корректировка ед. цены		-880,0	-833,3	-966,7	-999,7	-705,1
	Скорректированная ед. цена		21 120,0	20 000,0	23 200,0	23 992,0	16 922,9
<b>9</b>	<b>Условия финансирования (условия сделки)</b>	типичные, рыночные	типичные, рыночные	типичные, рыночные	типичные, рыночные	типичные, рыночные	типичные, рыночные
	Корректировка		0,00%	0,00%	0,00%	0,00%	0,00%
	Корректировка ед. цены		0,00	0,00	0,00	0,00	0,00
	Скорректированная ед. цена		21 120,0	20 000,0	23 200,0	23 992,0	16 922,9
<b>10</b>	<b>Динамика сделок (корректировка на дату оценки)</b>	на дату оценки	на дату оценки	на дату оценки	на дату оценки	на дату оценки	на дату оценки
	Корректировка		0,00%	0,00%	0,00%	0,00%	0,00%
	Корректировка ед. цены		0,00	0,00	0,00	0,00	0,00
	Скорректированная ед. цена		21 120,0	20 000,0	23 200,0	23 992,0	16 922,9



11	Физическое состояние (состояние отделки)	Среднее состояние (стандартная офисная отделка)	Среднее состояние (стандартная офисная отделка)	Среднее состояние (стандартная офисная отделка)	Среднее состояние (стандартная офисная отделка)	Среднее состояние (стандартная офисная отделка (по результатам интервью))	Среднее состояние (стандартная офисная отделка)
	Корректировка		0,00%	0,00%	0,00%	0,00%	0,00%
	Корректировка ед. цены		0,00	0,00	0,00	0,00	0,00
	Скорректированная ед. цена		21 120,0	20 000,0	23 200,0	23 992,0	16 922,9
12	Местоположение (удаленность от центра города)	г. Москва, ул. Тверская-Ямская 2-я, д. 10	Москва, ЦАО, р-н Тверской, 1-я Тверская-Ямская ул., 16/23С2	Москва, ЦАО, р-н Красносельский, пер. Живарев, 2/4С1	Москва, ЦАО, р-н Красносельский, пер. Докучаев, 8	Москва, ЦАО, р-н Тверской, Лесная ул., 6	Москва, ЦАО, р-н Пресненский, ул. Юлиуса Фучика, 6С2
	Значение коэффициента корректировки		1,00	1,00	1,00	1,00	1,00
	Корректировка		0,00%	0,00%	0,00%	0,00%	0,00%
	Корректировка ед. цены		0,00	0,00	0,00	0,00	0,00
	Скорректированная ед. цена		21 120,0	20 000,0	23 200,0	23 992,0	16 922,9
14	Площадь, кв.м	2 403,00	1 865,0	2 780,0	1 220,0	13 962,0	2 042,0
	К торм (n)	-0,1700	-0,1700	-0,1700	-0,1700	-0,1700	-0,1700
			0,9578	1,0251	0,8912	1,3487	0,9727
			-4,220%	2,510%	-10,880%	34,870%	-2,730%
	Корректировка		-4,22%	2,51%	-10,88%	34,87%	-2,73%
	Корректировка ед. цены		-891,26	502,00	-2 524,16	8 366,01	-462,00
	Скорректированная ед. цена		20 228,74	20 502,00	20 675,84	32 358,01	16 460,90



Клиент: Общество с ограниченной ответственностью «Управляющая компания  
«Альфа-Капитал» Д.У. ЗПИФ недвижимости «Азимут»

Отчет об оценке №500-267-09-0323

Глава 11 ОПРЕДЕЛЕНИЕ СПРАВЕДЛИВОЙ СТОИМОСТИ НЕДВИЖИМОСТИ  
ДОХОДНЫМ ПОДХОДОМ

Объект оценки: Нежилые здания с кадастровыми номерами: 77:01:0004011:1036,  
77:01:0004011:1030, 77:01:0004011:6242 и право аренды на земельные участки с  
кадастровыми номерами: 77:01:0004011:39, 77:01:0004011:70,  
77:01:0004011:10314

	Среднее значение, руб./кв.м		<b>22 045,1</b>				
16	Коэффициент вариации		<b>27,32%</b>				
17	Число внесенных корректировок	10,00	2	2	2	2	2
18	Абсолютная величина внесенных корректировок		<b>-1 771,3</b>	<b>-331,3</b>	<b>-3 490,9</b>	<b>7 366,3</b>	<b>-1 167,1</b>
19	Относительная величина внесенных корректировок		<b>-7,09%</b>	<b>-1,59%</b>	<b>-14,45%</b>	<b>29,47%</b>	<b>-6,62%</b>
20	Удельный вес	1,00	0,200	0,200	0,200	0,200	0,200
21	Удельная стоимость		4 045,74	4 100,40	4 135,16	6 471,60	3 292,18
22	Скорректированная стоимость (без НДС), руб./кв.м в год	<b>22 045,1</b>					





Клиент: Общество с ограниченной ответственностью «Управляющая компания «Альфа-Капитал» Д.У. ЗПИФ недвижимости «Азимут»

Отчет об оценке №500-267-09-0323

Глава 11 ОПРЕДЕЛЕНИЕ СПРАВЕДЛИВОЙ СТОИМОСТИ НЕДВИЖИМОСТИ ДОХОДНЫМ ПОДХОДОМ

Объект оценки: Нежилые здания с кадастровыми номерами: 77:01:0004011:1036, 77:01:0004011:1030, 77:01:0004011:6242 и право аренды на земельные участки с кадастровыми номерами: 77:01:0004011:39, 77:01:0004011:70, 77:01:0004011:10314

## 11.5 Расчет справедливой стоимости 1 м<sup>2</sup> площади объекта оценки по доходному подходу путем введения корректировок - Нежилое здание, кадастровый номер: 77:01:0004011:1036

№	Критерии сравнения	Объект оценки	Аналог 1	Аналог 2	Аналог 3	Аналог 4	Аналог 5
1	Адрес местонахождения	125047 Москва, р-н Тверской, ул. Тверская-Ямская 2-я, д. 8	Москва, ЦАО, р-н Тверской, 1-я Тверская-Ямская ул., 16/23С2	Москва, ЦАО, р-н Красносельский, пер. Живарев, 2/4С1	Москва, ЦАО, р-н Красносельский, пер. Докучаев, 8	Москва, ЦАО, р-н Тверской, Лесная ул., 6	Москва, ЦАО, р-н Пресненский, ул. Юлиуса Фучика, 6С2
2	Цена предложения по объявлению, руб.		25 000	25 000	29 000	29 990	17 628
3	Тип объекта	Административное здание	Административное здание	Административное здание	Административное здание	Административное здание	Административное здание
4	Площадь объекта, кв.м	3 172,00	1 865,00	2 780,00	1 220,00	13 962,00	2 042,00
5	Цена предложения по объявлению, руб./кв.м, без НДС		<b>25 000,0</b>	<b>20 833,3</b>	<b>24 166,7</b>	<b>24 991,7</b>	<b>17 628,0</b>
	Состав арендной ставки		Включены эксплуатационные расходы	Базовая	Базовая	Базовая	Базовая
	Размер эксплуатационных расходов без НДС, коммунальных платежей		3 000,0	0,0	0,0	0,0	0,0
	Базовая ставка		<b>22 000,0</b>	<b>20 833,3</b>	<b>24 166,7</b>	<b>24 991,7</b>	<b>17 628,0</b>
6	Среднее значение, руб./кв.м		<b>21 923,9</b>				



7	<b>Коэффициент вариации</b>		<b>13,32%</b>				
7	<b>Имущественные права</b>	аренда	аренда	аренда	аренда	аренда	аренда
	Корректировка		0,00%	0,00%	0,00%	0,00%	0,00%
	Корректировка ед. цены		0,00	0,00	0,00	0,00	0,00
	Скорректированная ед. цена		22 000,0	20 833,3	24 166,7	24 991,7	17 628,0
8	<b>Условия сделки (корректировка на торг)</b>	цена сделки	цена предложения	цена предложения	цена предложения	цена предложения	цена предложения
	Корректировка		<b>-4,00%</b>	<b>-4,00%</b>	<b>-4,00%</b>	<b>-4,00%</b>	<b>-4,00%</b>
	Корректировка ед. цены		<b>-880,0</b>	<b>-833,3</b>	<b>-966,7</b>	<b>-999,7</b>	<b>-705,1</b>
	Скорректированная ед. цена		21 120,0	20 000,0	23 200,0	23 992,0	16 922,9
9	<b>Условия финансирования (условия сделки)</b>	типичные, рыночные	типичные, рыночные	типичные, рыночные	типичные, рыночные	типичные, рыночные	типичные, рыночные
	Корректировка		0,00%	0,00%	0,00%	0,00%	0,00%
	Корректировка ед. цены		0,00	0,00	0,00	0,00	0,00
	Скорректированная ед. цена		21 120,0	20 000,0	23 200,0	23 992,0	16 922,9
10	<b>Динамика сделок (корректировка на дату оценки)</b>	на дату оценки	на дату оценки	на дату оценки	на дату оценки	на дату оценки	на дату оценки
	Корректировка		0,00%	0,00%	0,00%	0,00%	0,00%
	Корректировка ед. цены		0,00	0,00	0,00	0,00	0,00



	Скорректированная ед. цена		21 120,0	20 000,0	23 200,0	23 992,0	16 922,9
<b>11</b>	<b>Физическое состояние (состояние отделки)</b>	Среднее состояние (стандартная офисная отделка)	Среднее состояние (стандартная офисная отделка)	Среднее состояние (стандартная офисная отделка)	Среднее состояние (стандартная офисная отделка)	Среднее состояние (стандартная офисная отделка (по результатам интервью))	Среднее состояние (стандартная офисная отделка)
	Корректировка		0,00%	0,00%	0,00%	0,00%	0,00%
	Корректировка ед. цены		0,00	0,00	0,00	0,00	0,00
	Скорректированная ед. цена		21 120,0	20 000,0	23 200,0	23 992,0	16 922,9
<b>12</b>	<b>Местоположение (удаленность от центра города)</b>	125047 Москва, р-н Тверской, ул. Тверская-Ямская 2-я, д. 8	Москва, ЦАО, р-н Тверской, 1-я Тверская-Ямская ул., 16/23С2	Москва, ЦАО, р-н Красносельский, пер. Живарев, 2/4С1	Москва, ЦАО, р-н Красносельский, пер. Докучаев, 8	Москва, ЦАО, р-н Тверской, Лесная ул., 6	Москва, ЦАО, р-н Пресненский, ул. Юлиуса Фучика, 6С2
	Значение коэффициента корректировки		1,00	1,00	1,00	1,00	1,00
	Корректировка		0,00%	0,00%	0,00%	0,00%	0,00%
	Корректировка ед. цены		0,00	0,00	0,00	0,00	0,00
	Скорректированная ед. цена		21 120,0	20 000,0	23 200,0	23 992,0	16 922,9
<b>14</b>	<b>Площадь, кв.м</b>	3 172,00	1 865,0	2 780,0	1 220,0	13 962,0	2 042,0
	К торм (n)	-0,1700	-0,1700	-0,1700	-0,1700	-0,1700	-0,1700
			0,9137	0,9778	0,8501	1,2865	0,9279
			-8,630%	-2,220%	-14,990%	28,650%	-7,210%
	Корректировка		-8,63%	-2,22%	-14,99%	28,65%	-7,21%
	Корректировка ед. цены		-1 822,66	-444,00	-3 477,68	6 873,71	-1 220,14



Клиент: Общество с ограниченной ответственностью «Управляющая компания «Альфа-Капитал» Д.У. ЗПИФ недвижимости «Азимут»

Отчет об оценке №500-267-09-0323

Глава 11 ОПРЕДЕЛЕНИЕ СПРАВЕДЛИВОЙ СТОИМОСТИ НЕДВИЖИМОСТИ ДОХОДНЫМ ПОДХОДОМ

Объект оценки: Нежилые здания с кадастровыми номерами: 77:01:0004011:1036, 77:01:0004011:1030, 77:01:0004011:6242 и право аренды на земельные участки с кадастровыми номерами: 77:01:0004011:39, 77:01:0004011:70, 77:01:0004011:10314

	Скорректированная ед. цена		19 297,34	19 556,00	19 722,32	30 865,71	15 702,76
	Среднее значение, руб./кв.м		<b>21 028,8</b>				
16	Коэффициент вариации		<b>27,32%</b>				
17	Число внесенных корректировок	10,00	2	2	2	2	2
18	Абсолютная величина внесенных корректировок		<b>-2 702,7</b>	<b>-1 277,3</b>	<b>-4 444,4</b>	<b>5 874,0</b>	<b>-1 925,2</b>
19	Относительная величина внесенных корректировок		<b>-10,81%</b>	<b>-6,13%</b>	<b>-18,39%</b>	<b>23,50%</b>	<b>-10,92%</b>
20	Удельный вес	1,00	0,200	0,200	0,200	0,200	0,200
21	Удельная стоимость		3 859,46	3 911,20	3 944,46	6 173,14	3 140,56
22	Скорректированная стоимость (без НДС), руб./кв.м в год	<b>21 028,8</b>					



## 11.6 Определение прогнозного периода и шага прогноза

Продолжительность прогнозного периода рекомендуется определять с учетом срока действия действующих договоров аренды, предполагаемого срока владения объектом или полной реализации.

При длительном сроке предполагаемого владения объектом период прогнозирования должен быть не менее 5 лет и не более 10 лет.

Для объектов, сданных в аренду, продолжительность прогнозного периода следует выбирать такой, чтобы денежный поток постпрогнозного года, используемый для расчета выручки от продажи объекта, не включал платежей по действовавшим на дату оценки договорам аренды, либо доля приходящегося на них дохода была не существенна (в пределах 10%).

Шаг прогноза модели расчета стоимости - 1 год. Расчетный период – 5 лет, пятый год является постпрогнозным периодом.

## 11.7 Прогнозирование рыночных арендных ставок

Полученные нами ставки арендной платы относятся к текущему кварталу. Начиная со второго года, предполагается возможность увеличения уровня ставок аренды.

По данным Справочника оценщика недвижимости – 2021, том «Офисно-торговая недвижимость и сходные типы объектов», под редакцией Лейфера Л.А., таблица 75, значение среднегодового роста цен для офисной недвижимости составляет:

Таблица 75. Ожидаемый рост (падение) удельных цен (арендных ставок) в следующем году. Удельные арендные ставки. Все респонденты. Офисные объекты

№	Категория городов	Среднее значение	Расширенный интервал	
1	Москва	2.3%	-0.8%	5.4%
2	Санкт-Петербург	2.8%	0.4%	5.1%
3	города с численностью более 1 млн. чел. (кроме г. Москва и г. Санкт-Петербург)	2.9%	-0.3%	6.1%
4	города с населением 500-1000 тыс. чел. и уровнем доходов выше среднего	2.5%	-2.0%	7.0%
5	города с населением 500-1000 тыс. чел. и уровнем доходов ниже среднего	2.5%	-1.1%	6.1%
6	города с населением до 500 тыс. чел. и уровнем доходов выше среднего	2.5%	-2.7%	7.7%
7	города с населением до 500 тыс. чел. и уровнем доходов ниже среднего	3.0%	-0.8%	6.8%
8	Курортные регионы	15.0%	4.3%	25.7%
9	Дальневосточные регионы	2.5%	-1.3%	6.3%

Источник информации: «Справочник оценщика недвижимости – 2021 под редакцией Лейфера Л.А., том «Офисно-торговая недвижимость и сходные типы объектов», табл.75.

В постпрогнозный период предполагается стабилизация прироста ставок на уровне не более 1%.



## 11.8 Определение поправок на возможную недозагрузку площадей и потери при сборе арендной платы

Определение поправок на возможную недозагрузку Объекта выполнено исходя из того, что анализ наиболее эффективного использования объекта оценки предусматривает теоретическую 100% загрузку, поэтому эксперты связали возможную недозагрузку помещений Объекта с текущей сменой арендаторов, которая предположительно происходит 1 раз в 2-3 года. По мнению экспертов, текучесть среди арендаторов будет невысока, так как частая смена арендаторов нетипична для помещений подобного класса. Случаи неуплаты или длительной задержки платежей на рынке аренды помещений достаточно редки, однако эксперты предпочли заложить риск недополучения арендной платы при сборе.

По данным Справочника оценщика недвижимости – 2021, том «Офисно-торговая недвижимость и сходные типы объектов», под редакцией Лейфера Л.А., таблица 5, значение процента недозагрузки для объектов недвижимости офисного назначения составляет 3,9-14,8%. В рамках данного отчета значение процента недозагрузки принимается на уровне 9,4% как среднее значение.

Таблица 5. Процент недозагрузки при сдаче в аренду в зависимости от типа офисно-торговой недвижимости. Активный рынок. Все респонденты. Высококласные офисы (Офисы классов А, В\*)

№	Категория городов	Среднее значение	Расширенный интервал	
1	Москва	9,4%	3,9%	14,8%
2	Санкт-Петербург	5,0%	0,0%	11,4%
3	города с численностью более 1 млн. чел. (кроме г. Москва и г. Санкт-Петербург)	10,0%	5,1%	14,9%
4	города с населением 500-1000 тыс. чел. и уровнем доходов выше среднего	12,0%	6,8%	17,2%
5	города с населением 500-1000 тыс. чел. и уровнем доходов ниже среднего	12,0%	3,0%	21,0%
6	города с населением до 500 тыс. чел. и уровнем доходов выше среднего	10,0%	5,7%	14,3%
7	города с населением до 500 тыс. чел. и уровнем доходов ниже среднего	12,0%	6,1%	17,9%
8	Курортные регионы	12,5%	5,0%	20,0%
9	Дальневосточные регионы	15,5%	6,1%	24,9%

Источник информации: «Справочник оценщика недвижимости – 2021 под редакцией Лейфера Л.А., том «Офисно-торговая недвижимость и сходные типы объектов», табл.5.



## 11.9 Операционные расходы и текущий ремонт здания и систем жизнеобеспечения

Операционные расходы подразделяются на переменные (зависящие от объема производства товаров, работ и услуг) и постоянные. При оценке объекта недвижимости выделяются следующие статьи операционных расходов:

постоянные:

- расходы на текущий ремонт здания и систем жизнеобеспечения;
- налог на недвижимость (имущество);
- расходы на страхование;
- расходы на замещение.

переменные:

- премия за управление;
- прочие услуги;
- инвестиционные вложения.

При проведении текущего ремонта производственных и общественных зданий и сооружений производятся работы направленные на систематическую и своевременную защиту частей зданий и сооружений от преждевременного износа путем проведения мер по устранению мелких повреждений и поломок.

При проведении текущего ремонта зданий и сооружений выполняется следующий примерный объем работ:

### 1. Фундаменты:

- 1.1. Планировка территории вокруг здания.
- 1.2. Ремонт отмостки вокруг здания с возобновлением до 20% общей ее площади.
- 1.3. Замена отдельных кирпичей в ограждении внешних приямков вокруг подвальных помещений.
- 1.4. Ремонт отдельных выпадающих кирпичей в фундаментных стенах внутренней стороны подвальных помещений.
- 1.5. Очистка и шпаклевка щелей в сборных и монолитных бетонных фундаментных стенах.
- 1.6. Ремонт лицевки фундаментных стен со стороны подвальных помещений, перекладка не более 2% кирпичной кладки облицовывающих поверхностей.
- 1.7. Ремонт штукатурки фундаментных стен со стороны подвальных помещений в объеме не более 5% общей площади оштукатуренных фундаментных стен.

### 2. Стены и колонны:

- 2.1. Установка на растворе отдельных ослабленных (выпавших) кирпичей.
- 2.2. Расшивка раствором мелких трещин в кирпичных стенах.
- 2.3. Возобновление защитного слоя бетона железобетонных конструкций и панелей.
- 2.4. Очистка и тщательная шпаклевка вертикальных и горизонтальных швов крупноблочных и крупнопанельных стен в местах проникновения атмосферной влаги.
- 2.5. Установка защитных уголков на кирпичных и бетонных колоннах.

### 3. Перегородки:

- 3.1. Укрепление существующих перегородок установлением ершей, клиньев и др.



Клиент:	Общество с ограниченной ответственностью «Управляющая компания «Альфа-Капитал» Д.У. ЗПИФ недвижимости «Азимут»
Отчет об оценке	№500-267-09-0323
Глава 11	ОПРЕДЕЛЕНИЕ СПРАВЕДЛИВОЙ СТОИМОСТИ НЕДВИЖИМОСТИ ДОХОДНЫМ ПОДХОДОМ
Объект оценки:	Нежилые здания с кадастровыми номерами: 77:01:0004011:1036, 77:01:0004011:1030, 77:01:0004011:6242 и право аренды на земельные участки с кадастровыми номерами: 77:01:0004011:39, 77:01:0004011:70, 77:01:0004011:10314

3.2. Закладка отверстий и проемов верхней части перегородок при их оседании, а также в местах прилегания к стенам.

3.3. Установка на растворе отдельных ослабленных кирпичей в перегородках.

3.4. Замена разбитого стекла в застекленной части перегородок.

#### 4. Кровли и покрытия:

4.1. Усиление стропильных ног нашивкой обрезками досок или других дополнительных креплений.

4.2. Установки дополнительных болтов и скоб в местах ослабленных соединений, стыков и тому подобное.

4.3. Восстановление защитного слоя в местах обнажения арматуры железобетонных конструкций (ферм, балок, плит покрытия).

4.4. Противопожарная защита деревянных конструкций.

4.5. Восстановление или ремонт выходов на крышу.

4.6. Закрепление фальцев и обжим гребней в стальной кровле с пропиткой гребней замазкой.

4.7. Установка разного рода заплат на стальной кровле.

4.8. Ремонт металлической кровли в отдельных местах с заменой до 10% общей площади покрытия.

4.9. Замена отдельных плиток в черепичной и других видах кровли из отдельных плиток.

4.10. Ремонт отдельных мест кровли из рулонных материалов с перекрытием до 20% общей площади покрытия или полного покрытия кровли без замены существующих элементов.

4.11. Ремонт отдельными частями настенных желобов и карнизных спусков. Закрепление сорванных стальных листов.

4.12. Ремонт или восстановление покрытий вокруг дымовых труб и других выступающих частей на кровле.

4.13. Восстановление и ремонт лестниц на крышах.

4.14. Периодическая пропитка рулонных кровель нефтебитумной мастикой.

4.15. Ремонт воронок внутренних водостоков.

#### 5. Перекрытия и полы:

5.1. Восстановление защитного слоя железобетонных конструкций перекрытий (прогонок, балок и плит).

5.2. Закладка выбоин в цементных, бетонных и асфальтовых полах (до 10% общей площади).

5.3. Замена поврежденных и выпавших плиток в керамических, цементных, мраморных полах.

5.4. Уплотнение дощатых полов.

5.5. Подклеивание отдельных мест линолеума.

5.6. Мелкий ремонт паркетного пола.

5.7. Закрепление деревянных отставших плинтусов или их замена.

5.8. Ремонт цементных плинтусов.

5.9. Дополнительное утепление чердачных перекрытий с добавлением мастики и засыпки.

#### 6. Окна, двери и ворота:

6.1. Исправление перекосов дверных полотен и ворот, закрепления их металлическими уголками и нашивкой планок.

6.2. Ремонт форточек.

6.3. Замена разбитого стекла, пропитки фальцев замазкой.

6.4. Шпаклевка оконных и дверных коробок в деревянных рубленых стенах, а также





пропитка зазоров между коробкой и стеной в каменных стенах.

6.5. Закладка трещин под подоконниками.

6.6. Замена неисправных оконных и дверных приборов.

6.7. Утепление входных дверей и ворот.

6.8. Установка пружин на внешние двери.

7. Входы и крыльца:

7.1. Закладка выбоин в бетонных и каменных сводах, лестничных площадках и в пандусах.

7.2. Закрепление перил на лестничных маршах с заменой отдельных участков деревянных перил.

8. Внутренние штукатурные, облицовочные и малярные работы:

8.1. Ремонт штукатурки стен и потолка с предыдущим обиванием штукатурки (до 10% оштукатуренных поверхностей стен и потолка).

8.2. Замена облицовки стен (до 10% общей площади облицовываемой поверхности).

8.3. Окраска помещений и отдельных конструкций.

9. Фасады:

9.1. Укрепления отпавших облицовочных плиток, архитектурных деталей или кирпича в перемычках, карнизах и других выступающих частях здания (не более 10% общей площади облицовываемой поверхности).

9.2. Ремонт внешней штукатурки в отдельных местах (до 5% оштукатуренной поверхности фасада).

9.3. Ремонт водосточных труб, воронок, колен, отводов, лотков, а также всех внешних стальных и цементных покрытий на выступающих частях фасадов здания.

9.4. Покраска фасадов здания обычными растворами.

9.5. Очистка или промывание от копоти и пыли фасадов, которые облицованы или окрашены стойкими растворами.

10. Центральное отопление:

10.1. Промывание трубопроводов системы центрального отопления (ежегодно по окончании отопительного сезона).

10.2. Регулировка системы центрального отопления.

10.3. Устранение протекания в трубопроводе, устройствах и арматуре путем обжатия муфт, контргайк и др.

10.4. Замена отдельных секций отопительных приборов и небольших участков трубопроводов.

10.5. Ремонт (в том числе набивание сальников) и замена в отдельных помещениях регулировочной и запорной арматуры.

10.6. Укрепления существующих крючков, хомутов, кронштейнов и подвесок, а также установка дополнительных средств крепления трубопроводов и устройств.

10.7. Утепления расширительных баков на чердаке, сливных и воздушных труб.

10.8. Покраска трубопроводов и приборов.

11. Вентиляция:

11.1. Устранение подсосов в воздухопроводах.

11.2. Закрепление существующих подвесок, хомутов и цапф, а также установка дополнительных средств крепления воздухопроводов.

11.3. Мелкий ремонт вентиляторов, калориферов, электромоторов и опорных устройств (фундаментов, площадок и кронштейнов).



11.4. Мелкий ремонт вентиляционных шахт, дефлекторов, жалюзи и решеток.

11.5. Покраска воздухопроводов и вентиляционного оборудования.

12. Внутренний водопровод и канализация:

12.1. Устранение протекания в устройствах и соединениях водопроводных и канализационных труб.

12.2. Крепление канализационных и водопроводных труб.

12.3. Утепление водопроводных и канализационных труб в местах охлаждения.

12.4. Прочистка канализационных трубопроводов и приборов.

12.5. Замена небольших участков трубопроводов.

12.6. Ремонт и замена арматуры.

12.7. Замена отдельных устройств (бачков, унитазов, умывальников, раковин и др.).

13. Горячее водоснабжение:

13.1. Очистка бойлеров от накипи и отложений.

13.2. Мелкий ремонт насосных установок.

13.3. Замена кранов, утепление труб и другие небольшие за объемом работы аналогично к перечисленным в предыдущих разделах "Центральное отопление" и "Внутренний водопровод и канализация".

14. Электроосвещение и связь:

14.1. Перетяжка отвисшей внутренней электропроводки и установка дополнительного крепления с заменой арматуры (выключателей, патронов, розеток).

14.2. Замена отдельных участков электропроводки (до 10%).

14.3. Снятия и монтаж электропроводки при выполнении работ по текущему ремонту стен, перекрытий и перегородок.

14.4. Мелкий ремонт групповых распределительных и предохранительных щитов и коробок.

15. Автомобильные пути:

15.1. Исправление обочины с планировкой и уплотнением.

15.2. Очистка водоотводных каналов и кювета.

15.3. Планировка колеи, просадок и выбоин путем ямного ремонта, а также россыпей мелкого щебня и закладка швов и трещин цементно-бетонных покрытий.

15.4. Ремонт отдельных бортовых камней.



Клиент: Общество с ограниченной ответственностью «Управляющая компания «Альфа-Капитал» Д.У. ЗПИФ недвижимости «Азимут»

Отчет об оценке №500-267-09-0323

Глава 11 ОПРЕДЕЛЕНИЕ СПРАВЕДЛИВОЙ СТОИМОСТИ НЕДВИЖИМОСТИ ДОХОДНЫМ ПОДХОДОМ

Объект оценки: Нежилые здания с кадастровыми номерами: 77:01:0004011:1036, 77:01:0004011:1030, 77:01:0004011:6242 и право аренды на земельные участки с кадастровыми номерами: 77:01:0004011:39, 77:01:0004011:70, 77:01:0004011:10314

По данным портала Ассоциации развития рынка недвижимости «СтатРиелт»

## Операционные расходы при управлении коммерческой недвижимостью на 01.01.2023 года

Категория: Корректировки рыночной стоимости коммерческих зданий и помещений (опубликовано 16.01.2023 г.)

- Это рыночное значение доли расходов на содержание и эксплуатацию объектов коммерческой недвижимости – доли от суммы арендного дохода (от действительного валового дохода с учетом уровня недозагрузки помещений, т.е. учитывающего фактическую (текущую рыночную) загрузку площадей).

Включают расходы:

- на управление объектом недвижимости;
- на юридическое обслуживание, связанное с управлением и эксплуатацией объекта недвижимости;
- на рекламу арендного бизнеса;
- коммунальные расходы и затраты собственника (общие отопление, водопровод, канализация, электроэнергия), за исключением коммунальных платежей, уплачиваемых арендаторами\*;
- на уборку общей территории и общих помещений;
- на охрану общей территории и общих помещений;
- резервирование средств на текущий ремонт;
- налоги (на эти объекты недвижимости - налог на имущество), страхование (страхование этих объектов недвижимости).

По опросу участников рынка (собственников, инвесторов, их представителей), зарегистрированных на [StatRiel](#) на основе актуальных рыночных данных за истекший квартал

№	Объекты	Нижняя граница	Верхняя граница	Среднее значение
1	Торговые помещения и здания	0,25	0,34	0,29
2	Офисные и другие общественные помещения и здания	0,20	0,37	0,28
3	Складские помещения и здания	0,21	0,31	0,26
4	Производственные помещения и здания	0,15	0,34	0,26

Примечание

\* - Данная статья учитывает среднерыночные операционные расходы собственников. При переходе права собственности среднерыночные расходы не изменяются. Например, если некое здание (или комплекс) имеет конструктивно-планировочные особенности и оборудовано отдельными приборами учета коммунальных услуг в отдельных помещениях, то такие коммунальные расходы не вошли в состав операционных расходов данной статьи. Собственник не учитывает их в составе своих расходов. Их оплачивают сами арендаторы по своим договорам с коммунальными организациями.

Таким образом, Оценщик использовал в расчетах значение доли операционных расходов от ДВД в размере 0,28 как среднее значение.



Клиент: Общество с ограниченной ответственностью «Управляющая компания «Альфа-Капитал» Д.У. ЗПИФ недвижимости «Азимут»

Отчет об оценке №500-267-09-0323

Глава 11 ОПРЕДЕЛЕНИЕ СПРАВЕДЛИВОЙ СТОИМОСТИ НЕДВИЖИМОСТИ ДОХОДНЫМ ПОДХОДОМ

Объект оценки: Нежилые здания с кадастровыми номерами: 77:01:0004011:1036, 77:01:0004011:1030, 77:01:0004011:6242 и право аренды на земельные участки с кадастровыми номерами: 77:01:0004011:39, 77:01:0004011:70, 77:01:0004011:10314

## 11.10 Определение ставки капитализации

В целом, ставку капитализации рекомендуется выбирать с учетом текущего рыночного уровня ставок капитализации для объектов того же класса.

По данным портала Ассоциации развития рынка недвижимости «СтатРиелт»

### Коэффициенты капитализации объектов коммерческой недвижимости на 01.01.2023 года

Категория: Коэффициенты рыночной стоимости коммерческих зданий и помещений (ситуация на 16.01.2023 г.)

Коэффициенты капитализации объектов коммерческой недвижимости выражают отношение расчетного годового дохода от сдачи в аренду объектов коммерческой недвижимости к расчетной рыночной стоимости, рассчитанным на основе рыночных данных за истекший квартал.

Определены на основе анализа рыночной информации о доходных объектах, по которым известны арендные ставки, цены предложений продажи и основные технические характеристики.

Годовой доход рассчитан исходя из рыночных арендных ставок и площадей за вычетом рыночных расходов, усредненных налогов и отчислений. Расчетная рыночная стоимость определена исходя из цен предложений продажи за вычетом скидок на торг.

Нижняя и верхняя границы значений обусловлены различиями технических параметров (общая площадь, высота этажа, конструкция и качество) различиях в местоположении (пересечение транспортных и пешеходных потоков, оронедные места, красная линия, престижность окружения, плотность застройки). Чем меньше площадь, выше качество здания, выгоднее местоположение, тем ниже значение коэффициента капитализации для объектов. И наоборот, большая площадь и малое качество здания, неблагоприятное местоположение, низкая плотность застройки окружающей территории дает более высокие значения коэффициентов.

Суть коэффициента капитализации в том, что он отражает риск инвестора, связанный с владением недвижимостью (см. Структура риска при инвестировании в недвижимость) в определенный момент времени. Чем выше риск, тем больше коэффициент капитализации.

Место расчетов: Средняя на основе рыночных данных за истекший квартал

№	Назначение объектов	Объекты недвижимости высшего класса качества (A+), в основном или реже соразмерны тем районам Москвы, Санкт-Петербурга, районных центров субъектов Московской и Ленинградской областей, городов-миллионников, краевых, областных и республиканских городов-центров, расположенных в плотной застройке города на красной линии улицы с выделенными автомобильными или пешеходными трамвайными	Среднее значение Кк	Объекты недвижимости нижнего класса качества (C, D), в основном соразмерны тем районам Москвы, Санкт-Петербурга, районных центров субъектов Российской Федерации (за исключением районных центров Московской и Ленинградской областей), расположенных на второй линии улицы (внутри кварталов) с низкой автомобильной или пешеходной трамвайными
1	Торговые помещения и здания	0,07	0,09	0,12
2	Офисные и другие общественные помещения и здания	0,09	0,12	0,15
3	Складские помещения и здания	0,10	0,11	0,14
4	Производственные помещения и здания	0,11	0,14	0,20

Примечания:

- При достаточном аргументировании и обосновании заинтересованных сторон значение коэффициента может быть согласованно принято в пределах.
- В интервале между нижней и средней значениями находятся объекты коммерческой недвижимости Москвы, Санкт-Петербурга, районных центров субъектов Московской и Ленинградской областей, городов-миллионников, краевых, областных и республиканских городов-центров в плотной застройке города.
- В интервале между средней и верхней значениями находятся объекты коммерческой недвижимости малых и крупных городов, районных центров субъектов Российской Федерации (за исключением районных центров Московской и Ленинградской областей).



Клиент: Общество с ограниченной ответственностью «Управляющая компания  
«Альфа-Капитал» Д.У. ЗПИФ недвижимости «Азимут»  
Отчет об оценке №500-267-09-0323  
Глава 11 ОПРЕДЕЛЕНИЕ СПРАВЕДЛИВОЙ СТОИМОСТИ НЕДВИЖИМОСТИ  
ДОХОДНЫМ ПОДХОДОМ  
Объект оценки: Нежилые здания с кадастровыми номерами: 77:01:0004011:1036,  
77:01:0004011:1030, 77:01:0004011:6242 и право аренды на земельные участки с  
кадастровыми номерами: 77:01:0004011:39, 77:01:0004011:70,  
77:01:0004011:10314

---

В интервале между нижним и средним значениями находятся объекты коммерческой недвижимости Москвы, Санкт-Петербурга, районных городов-центров Московской и Ленинградской областей, городов-миллионников, краевых, областных и республиканских городов - центров в плотной застройке города.

Таким образом, Оценщик использовал в расчетах среднее между нижним и средним значениями интервала. Ставка капитализации в размере 0,12.



## 11.11 Определение ставки дисконтирования

Ставку дисконтирования рекомендуется определять в размере ставки капитализации увеличенной на среднегодовой темп изменения ставок аренды.

По данным Справочника оценщика недвижимости – 2021, том «Офисно-торговая недвижимость и сходные типы объектов», под редакцией Лейфера Л.А., таблица 75, значение среднегодового роста цен для офисной недвижимости составляет:

Таблица 75. Ожидаемый рост (падение) удельных цен (арендных ставок) в следующем году. Удельные арендные ставки. Все респонденты. Офисные объекты

№	Категория городов	Среднее значение	Расширенный интервал	
1	Москва	2,3%	-0,8%	5,4%
2	Санкт-Петербург	2,8%	0,4%	5,1%
3	города с численностью более 1 млн. чел. (кроме г. Москва и г. Санкт-Петербург)	2,9%	-0,3%	6,1%
4	города с населением 500-1000 тыс. чел. и уровнем доходов выше среднего	2,5%	-2,0%	7,0%
5	города с населением 500-1000 тыс. чел. и уровнем доходов ниже среднего	2,5%	-1,1%	6,1%
6	города с населением до 500 тыс. чел. и уровнем доходов выше среднего	2,5%	-2,7%	7,7%
7	города с населением до 500 тыс. чел. и уровнем доходов ниже среднего	3,0%	-0,8%	6,8%
8	Курортные регионы	15,0%	4,3%	25,7%
9	Дальневосточные регионы	2,5%	-1,3%	6,3%

В соответствии с таблицей прогнозных значений темпов изменения ставки данное значение составит 2,3%. Таким образом, в расчетах использована ставка дисконтирования 14,30%.



## 11.12 Расчет арендопригодной площади

Коридорный коэффициент учитывается арендодателем доходной недвижимости при расчете арендной платы, поскольку некоторые помещения доходного здания, блока или этажа здания не используются для сдачи в аренду, хотя выполняют важные и обязательные функции при эксплуатации и обслуживании здания. Обычно, это помещения общего пользования (коридоры, площади лестничных клеток, санузлы, вестибюли, тамбуры и пр.), вспомогательные помещения (венткамеры, помещения обслуживания лифтов, котельные, технические этажи и др.), а также помещения управления и обслуживания здания (комнаты обслуживающего персонала здания и хранения инвентаря и др.).

Коэффициент рассчитывается как отношение общей площади доходной недвижимости к арендопригодной площади:

$$K_{\text{корид.}} = S_{\text{общ.}} / S_{\text{арендопригодн.}}$$

По данным портала Ассоциации развития рынка недвижимости «СтатРиелт» значение коридорного коэффициента составляют:

№	Назначение и классы качества зданий и помещений коммерческого назначения	Коридорный коэффициент			Коэффициент арендопригодной площади		
		нижняя граница	верхняя границы	Среднее значение	нижняя граница	верхняя границы	Среднее значение
1.		Здания, построенные до 1992 года					
1.1.	Здания и встроенные помещения розничной торговли	1,05	1,19	1,12	0,84	0,95	0,89
1.2.	Административные и др. общественные здания и встроенные помещения	1,13	1,28	1,21	0,77	0,88	0,83
1.3.	Складские здания и блоки	0,99	1,14	1,07	0,85	1,00	0,93
1.4.	Производственные здания и блоки	1,02	1,18	1,1	0,83	0,98	0,91
2.		Здания, построенные после 1991 года					
2.1.	Здания и встроенные помещения торгово-развлекательного назначения	1,06	1,21	1,14	0,81	0,94	0,88
2.2.	Офисные (административные) здания и встроенные помещения	1,09	1,24	1,17	0,78	0,91	0,85
3.3.	Складские здания и блоки	1,00	1,07	1,04	0,92	0,99	0,96
4.4.	Производственные здания и блоки	1,00	1,14	1,08	0,86	1,00	0,93

В связи с тем, что Оценщик для расчета справедливой стоимости использует объекты аналоги – «здания целиком», расчет арендопригодной площади не требуется.

Итоговый расчет справедливой стоимости потока доходов от сдачи площадей в аренду методом дисконтирования денежных потоков в рамках доходного подхода приведен в таблице ниже:



Клиент: Общество с ограниченной ответственностью «Управляющая компания «Альфа-Капитал» Д.У. ЗПИФ недвижимости «Азимут»  
 Отчет об оценке №500-267-09-0323  
 Глава 11 ОПРЕДЕЛЕНИЕ СПРАВЕДЛИВОЙ СТОИМОСТИ НЕДВИЖИМОСТИ ДОХОДНЫМ ПОДХОДОМ  
 Объект оценки: Нежилые здания с кадастровыми номерами: 77:01:0004011:1036, 77:01:0004011:1030, 77:01:0004011:6242 и право аренды на земельные участки с кадастровыми номерами: 77:01:0004011:39, 77:01:0004011:70, 77:01:0004011:10314

## 11.13 Расчет справедливой стоимости объекта оценки по доходному подходу

### 11.13.1 Нежилое здание, кадастровый номер: 77:01:0004011:1030

Показатель	1 год	2 год	3 год	4 год	Постпрогноз. период
Площадь, сдаваемая в аренду, м2 (Нежилое здание 77:01:0004011:1030)	1 433,20	1 433,20	1 433,20	1 433,20	1 433,20
Арендная плата в год, руб./кв.м. в год	24 069,00	24 622,59	25 188,91	25 768,25	26 360,92
<b>Потенциальный валовой доход в год, руб.</b>	<b>34 495 690,80</b>	<b>35 289 095,99</b>	<b>36 100 745,81</b>	<b>36 931 055,90</b>	<b>37 780 470,54</b>
Потери при сборе арендной платы, руб.	3 242 594,94	3 317 175,02	3 393 470,11	3 471 519,25	3 551 364,23
<b>Действительный валовой доход, руб.</b>	<b>31 253 095,86</b>	<b>31 971 920,97</b>	<b>32 707 275,70</b>	<b>33 459 536,65</b>	<b>34 229 106,31</b>
<i>Постоянные расходы, руб., в том числе:</i>	<i>8 750 866,84</i>	<i>8 952 137,87</i>	<i>9 158 037,20</i>	<i>9 368 670,26</i>	<i>9 584 149,77</i>
Операционные расходы	8 750 866,84	8 952 137,87	9 158 037,20	9 368 670,26	9 584 149,77
<i>Инвестиции на текущий ремонт здания</i>	<i>0</i>	<i>0</i>	<i>0</i>	<i>0</i>	<i>0</i>
<b>Чистый операционный доход, руб.</b>	<b>22 502 229</b>	<b>23 019 783</b>	<b>23 549 239</b>	<b>24 090 866</b>	<b>24 644 957</b>
Ставка дисконтирования для прогнозного периода, %	14,30%				
Фактор текущей стоимости прогнозного периода, %	0,935	0,818	0,716	0,626	0,586
Текущая стоимость денежного потока, руб.	21 039 584	18 830 182	16 861 255	15 080 882	
Сумма текущих стоимостей	71 811 903,00				
Ставка капитализации, %	12,00%				
Будущая стоимость реверсии, руб.	205 374 641,67				
Текущая стоимость реверсии, руб.	120 349 540,02				





Клиент: Общество с ограниченной ответственностью «Управляющая компания «Альфа-Капитал» Д.У. ЗПИФ недвижимости «Азимут»

Отчет об оценке №500-267-09-0323

Глава 11 ОПРЕДЕЛЕНИЕ СПРАВЕДЛИВОЙ СТОИМОСТИ НЕДВИЖИМОСТИ ДОХОДНЫМ ПОДХОДОМ

Объект оценки: Нежилые здания с кадастровыми номерами: 77:01:0004011:1036, 77:01:0004011:1030, 77:01:0004011:6242 и право аренды на земельные участки с кадастровыми номерами: 77:01:0004011:39, 77:01:0004011:70, 77:01:0004011:10314

Сумма текущих стоимостей	192 161 443,02				
<b>Справедливая стоимость объекта оценки по доходному подходу, руб.</b>	<b>192 161 443,02</b>				

### 11.13.2 Нежилое здание, кадастровый номер: 77:01:0004011:6242

Показатель	1 год	2 год	3 год	4 год	Постпрогноз. период
Площадь, сдаваемая в аренду, м2 (Нежилое здание 77:01:0004011:6242)	2 403,00	2 403,00	2 403,00	2 403,00	2 403,00
Арендная плата в год, руб./кв.м. в год	22 045,10	22 552,14	23 070,84	23 601,47	24 144,30
<b>Потенциальный валовой доход в год, руб.</b>	<b>52 974 375,30</b>	<b>54 192 792,42</b>	<b>55 439 228,52</b>	<b>56 714 332,41</b>	<b>58 018 752,90</b>
Потери при сборе арендной платы, руб.	4 979 591,28	5 094 122,49	5 211 287,48	5 331 147,25	5 453 762,77
<b>Действительный валовой доход, руб.</b>	<b>47 994 784,02</b>	<b>49 098 669,93</b>	<b>50 227 941,04</b>	<b>51 383 185,16</b>	<b>52 564 990,13</b>
<i>Постоянные расходы, руб., в том числе:</i>	<i>13 438 539,53</i>	<i>13 747 627,58</i>	<i>14 063 823,49</i>	<i>14 387 291,84</i>	<i>14 718 197,24</i>
Операционные расходы	13 438 539,53	13 747 627,58	14 063 823,49	14 387 291,84	14 718 197,24
<i>Инвестиции на текущий ремонт здания</i>	<i>0</i>	<i>0</i>	<i>0</i>	<i>0</i>	<i>0</i>
<b>Чистый операционный доход, руб.</b>	<b>34 556 244</b>	<b>35 351 042</b>	<b>36 164 118</b>	<b>36 995 893</b>	<b>37 846 793</b>
Ставка дисконтирования для прогнозного периода, %	14,30%				
Фактор текущей стоимости прогнозного периода, %	0,935	0,818	0,716	0,626	0,586
Текущая стоимость денежного потока, руб.	32 310 088	28 917 152	25 893 508	23 159 429	
Сумма текущих стоимостей	110 280 177,00				



Клиент: Общество с ограниченной ответственностью «Управляющая компания «Альфа-Капитал» Д.У. ЗПИФ недвижимости «Азимут»

Отчет об оценке №500-267-09-0323

Глава 11 ОПРЕДЕЛЕНИЕ СПРАВЕДЛИВОЙ СТОИМОСТИ НЕДВИЖИМОСТИ ДОХОДНЫМ ПОДХОДОМ

Объект оценки: Нежилые здания с кадастровыми номерами: 77:01:0004011:1036, 77:01:0004011:1030, 77:01:0004011:6242 и право аренды на земельные участки с кадастровыми номерами: 77:01:0004011:39, 77:01:0004011:70, 77:01:0004011:10314

Ставка капитализации, %	12,00%				
Будущая стоимость реверсии, руб.	315 389 941,67				
Текущая стоимость реверсии, руб.	184 818 505,82				
Сумма текущих стоимостей	295 098 682,82				
<b>Справедливая стоимость объекта оценки по доходному подходу, руб.</b>	<b>295 098 682,82</b>				

### 11.13.3 Нежилое здание, кадастровый номер: 77:01:0004011:1036

Показатель	1 год	2 год	3 год	4 год	Постпрогноз. период
Площадь, сдаваемая в аренду, м2 (Нежилое здание 77:01:0004011:1036)	3 172,00	3 172,00	3 172,00	3 172,00	3 172,00
Арендная плата в год, руб./кв.м. в год	21 028,80	21 512,46	22 007,25	22 513,42	23 031,23
<b>Потенциальный валовой доход в год, руб.</b>	<b>66 703 353,60</b>	<b>68 237 523,12</b>	<b>69 806 997,00</b>	<b>71 412 568,24</b>	<b>73 055 061,56</b>
Потери при сборе арендной платы, руб.	6 270 115,24	6 414 327,17	6 561 857,72	6 712 781,41	6 867 175,79
<b>Действительный валовой доход, руб.</b>	<b>60 433 238,36</b>	<b>61 823 195,95</b>	<b>63 245 139,28</b>	<b>64 699 786,83</b>	<b>66 187 885,77</b>
<i>Постоянные расходы, руб., в том числе:</i>	<i>16 921 306,74</i>	<i>17 310 494,87</i>	<i>17 708 639,00</i>	<i>18 115 940,31</i>	<i>18 532 608,02</i>
Операционные расходы	16 921 306,74	17 310 494,87	17 708 639,00	18 115 940,31	18 532 608,02
<i>Инвестиции на текущий ремонт здания</i>	<i>0</i>	<i>0</i>	<i>0</i>	<i>0</i>	<i>0</i>
<b>Чистый операционный доход, руб.</b>	<b>43 511 932</b>	<b>44 512 701</b>	<b>45 536 500</b>	<b>46 583 847</b>	<b>47 655 278</b>
Ставка дисконтирования для прогнозного периода, %	14,30%				



Клиент: Общество с ограниченной ответственностью «Управляющая компания «Альфа-Капитал» Д.У. ЗПИФ недвижимости «Азимут»

Отчет об оценке №500-267-09-0323

Глава 11 ОПРЕДЕЛЕНИЕ СПРАВЕДЛИВОЙ СТОИМОСТИ НЕДВИЖИМОСТИ ДОХОДНЫМ ПОДХОДОМ

Объект оценки: Нежилые здания с кадастровыми номерами: 77:01:0004011:1036, 77:01:0004011:1030, 77:01:0004011:6242 и право аренды на земельные участки с кадастровыми номерами: 77:01:0004011:39, 77:01:0004011:70, 77:01:0004011:10314

Фактор текущей стоимости прогнозного периода, %	0,935	0,818	0,716	0,626	0,586
Текущая стоимость денежного потока, руб.	40 683 656	36 411 389	32 604 134	29 161 488	
Сумма текущих стоимостей	138 860 667,00				
Ставка капитализации, %	12,00%				
Будущая стоимость реверсии, руб.	397 127 316,67				
Текущая стоимость реверсии, руб.	232 716 607,57				
Сумма текущих стоимостей	371 577 274,57				
<b>Справедливая стоимость объекта оценки по доходному подходу, руб.</b>	<b>371 577 274,57</b>				



## 11.14 Справедливая стоимость объекта оценки по доходному подходу, без НДС, руб.

Таким образом, стоимость объекта оценки, по адресу г. Москва, ул. Тверская-Ямская 2-я, д. 8; д. 10; д. 6, с. 2 рассчитанная доходным подходом, на 23 марта 2023 года без НДС составляет:

**858 837 400,41 руб. (Восемьсот пятьдесят восемь миллионов восемьсот тридцать семь тысяч четыреста рублей 41 копейка.)**

№ п/п	Наименование	Адрес объекта оценки	Общая площадь, кв.м.	Справедливая стоимость объекта оценки по доходному подходу, руб.
1	Нежилое здание, кадастровый номер: 77:01:0004011:1036	125047 Москва, р-н Тверской, ул. Тверская-Ямская 2-я, д. 8	3 172,00	371 577 274,57
2	Нежилое здание, кадастровый номер: 77:01:0004011:6242	г. Москва, ул. Тверская-Ямская 2-я, д. 10	2 403,00	295 098 682,82
3	Нежилое здание, кадастровый номер: 77:01:0004011:1030	125047 Москва, р-н Тверской, ул. Тверская-Ямская 2-я, д. 6, строен. 2	1 433,20	192 161 443,02
		<b>Итого:</b>	<b>7 008,20</b>	<b>858 837 400,41</b>

*В том числе имущественные права по договору аренды земельных участков с кадастровыми номерами: 77:01:0004011:39, 77:01:0004011:70, 77:01:0004011:10314.*



## 12 СОГЛАСОВАНИЕ РЕЗУЛЬТАТОВ

### 12.1 Анализ и причины расхождений промежуточных результатов оценки, полученных различными подходами

В настоящем пункте Отчета Оценщик свел результаты всех используемых подходов с целью определения преимуществ и недостатков каждого из них, и, тем самым, выработки единой стоимостной оценки. При присвоении весов каждому подходу учитывались следующие факторы:

- учет влияния рыночной ситуации в примененном подходе;
- учет основных специфических особенностей объекта в подходе (местоположение, уникальность, возраст, размер, качество строительства и эксплуатации и т. п.);
- наличие достоверной исходной информации в примененном подходе;
- отсутствие грубых допущений в примененном подходе;
- адекватность примененного подхода (степень соответствия полученной величины стоимости понятию рыночной стоимости);
- наличие учета рисков;
- степень общего доверия к примененному в оценке подходу.

Расчет удельных весов результатов используемых подходов представлен в таблице ниже.

В настоящем пункте Отчета Оценщик свел результаты всех используемых подходов с

Наименование факторов	Затратный подход	Сравнительный подход	Доходный подход
учет влияния рыночной ситуации	0,00	0,30	0,70
учет специфических особенностей объекта	0,00	0,50	0,50
наличие достоверной информации	0,00	0,60	0,40
отсутствие грубых допущений в расчетах	0,00	0,50	0,50
адекватность подхода уровню стоимости	0,00	0,60	0,40
учет рисков	0,00	0,50	0,50
степень общего доверия к подходу в практике оценки аналогичных объектов	0,00	0,80	0,20
<b>Итоговое значение весов</b>	<b>Не применялся</b>	<b>0,50</b>	<b>0,50</b>

Источник информации: расчёт Оценщика

Причины расхождений промежуточных результатов оценки, полученных различными подходами:

- Вышеизложенный анализ;
- Данные анализа рынка объекта оценки;



## 12.2 Результаты согласования

Данным подходам были присвоены следующие веса:

№п/п	Наименование	Общая площадь, кв.м.	Адрес	Справедливая стоимость без НДС по затратному подходу, руб.	Вес	Справедливая стоимость без НДС по сравнительному подходу, руб.	Вес	Справедливая стоимость без НДС по доходному подходу, руб.	Вес	Справедливая стоимость без НДС, руб.	Справедливая стоимость без НДС, руб. округленно
1	Право аренды земельного участка по договору М-01-012865, кадастровый номер 77:01:0004011:39	742,00	г. Москва, ул. Тверская-Ямская 2-я, вл. 8	Не применялся	0,00	Не применялся	0,00	Не применялся	0,00	входит в стоимость	входит в стоимость
2	Право аренды земельного участка по договору М-01-018241, кадастровый номер 77:01:0004011:70	483,00	г. Москва, ул. Тверская-Ямская 2-я, вл. 10	Не применялся	0,00	Не применялся	0,00	Не применялся	0,00	входит в стоимость	входит в стоимость
3	Право аренды земельного участка по договору М-01-057293, кадастровый номер 77:01:0004011:10314	298,00	г. Москва, р-н Тверской, ул. Тверская-Ямская 2-я, земельный участок б/2	Не применялся	0,00	Не применялся	0,00	Не применялся	0,00	входит в стоимость	входит в стоимость
4	Нежилое здание, кадастровый номер: 77:01:0004011:1036	3 172,00	125047 Москва, р-н Тверской, ул. Тверская-Ямская 2-я, д. 8	Не применялся	0,00	542 390 906,20	0,50	371 577 274,57	0,50	456 984 090,39	456 980 000,00
5	Нежилое здание, кадастровый номер: 77:01:0004011:6242	2 403,00	г. Москва, ул. Тверская-Ямская 2-я, д. 10	Не применялся	0,00	430 753 585,77	0,50	295 098 682,82	0,50	362 926 134,30	362 930 000,00



Клиент: Общество с ограниченной ответственностью «Управляющая компания  
«Альфа-Капитал» Д.У. ЗПИФ недвижимости «Азимут»

Отчет об оценке №500-267-09-0323

Глава 12 СОГЛАСОВАНИЕ РЕЗУЛЬТАТОВ

Объект оценки: Нежилые здания с кадастровыми номерами: 77:01:0004011:1036,  
77:01:0004011:1030, 77:01:0004011:6242 и право аренды на земельные участки с  
кадастровыми номерами: 77:01:0004011:39, 77:01:0004011:70,  
77:01:0004011:10314

6	Нежилое здание, кадастровый номер: 77:01:0004011:1030	1 433,20	125047 Москва, р-н Тверской, ул. Тверская- Ямская 2-я, д. 6, строен. 2	Не применялся	0,00	280 503 854,52	0,50	192 161 443,02	0,50	236 332 648,77	236 330 000,00
---	---	----------	---	---------------	------	----------------	------	----------------	------	----------------	----------------

**Согласованная справедливая стоимость объекта оценки, расположенного по адресу: г. Москва, ул. Тверская-Ямская 2-я, д. 8; д. 10; д. 6, с. 2, на 23 марта 2023 года без НДС составляет округленно:**

**1 056 240 000,00 (Один миллиард пятьдесят шесть миллионов двести сорок тысяч рублей 00 копеек.)<sup>6</sup>**

<sup>6</sup> Вспышка нового коронавируса (COVID -19) была объявлена "глобальной пандемией" Всемирной организацией здравоохранения 11 марта 2020 года; Коронавирусная пандемия вызывает значительную степень неопределенности на рынках капитала и может оказать влияние на стоимость недвижимости в зависимости от продолжительности и тяжести кризиса. Стоимость может измениться значительно и неожиданно в течение относительно короткого периода времени (в том числе в результате факторов, которые не могли быть известны Оценщику на дату проведения оценки);



## 1 ЗАКЛЮЧЕНИЕ О СТОИМОСТИ ОБЪЕКТОВ ОЦЕНКИ

В соответствии с Договором №500-267-0818 от 27.08.2018 г. и Заданием на оценку №9 от 01.03.2023 г., заключенным между Обществом с ограниченной ответственностью «Управляющая компания «Альфа-Капитал» Д.У. ЗПИФ недвижимости «Азимут» (Заказчик) и ООО «Сюрвей.ру» (Исполнитель), Оценщик Исполнителя провел оценку справедливой стоимости объектов оценки – недвижимого имущества Нежилые здания с кадастровыми номерами: 77:01:0004011:1036, 77:01:0004011:1030, 77:01:0004011:6242 и право аренды на земельные участки с кадастровыми номерами: 77:01:0004011:39, 77:01:0004011:70, 77:01:0004011:10314.

Оценка проведена по состоянию на 23 марта 2023 года и представлена в Отчете об оценке №500-267-09-0323 от 23 марта 2023 года.

Оценка проведена, а Отчет составлен в соответствии с требованиями Федерального закона от 29.07.1998 года №135-ФЗ «Об оценочной деятельности в Российской Федерации», Федеральных стандартов оценки: ФСО I, ФСО II, ФСО №III, ФСО IV, ФСО V, ФСО VI, ФСО №7 утвержденных Приказами Минэкономразвития России от 14.04.2022 г., 25.09.2014 г., №№200, 611 (соответственно) и Свода Стандартов СРО НП «Саморегулируемая организация Ассоциация Российских Магистров Оценки».

Информация, характеризующая объект оценки, методики расчётов, выводы, все основные предположения оценки, а так же иная информация, использованная в процессе определения стоимости оцениваемого объекта, представлена в соответствующих разделах Отчёта. Отдельные части настоящего Отчёта не могут трактоваться отдельно, а только в связи с полным текстом прилагаемого документа с учетом всех содержащихся в нем допущений и ограничений.

В результате проведенного анализа и расчетов Оценщик свидетельствует, что справедливая стоимость объектов оценки по состоянию на дату проведения оценки 23 марта 2023 года составляет без НДС округленно<sup>7</sup>:

№п/п	Наименование	Общая площадь, кв.м.	Адрес	Справедливая стоимость без НДС, руб. округленно
1	Право аренды земельного участка по договору М-01-012865, кадастровый номер 77:01:0004011:39	742,00	г. Москва, ул. Тверская-Ямская 2-я, вл. 8	входит в стоимость
2	Право аренды земельного участка по договору М-01-018241, кадастровый номер 77:01:0004011:70	483,00	г. Москва, ул. Тверская-Ямская 2-я, вл. 10	входит в стоимость
3	Право аренды земельного участка по договору М-01-057293, кадастровый номер 77:01:0004011:10314	298,00	г. Москва, р-н Тверской, ул. Тверская-Ямская 2-я, земельный участок 6/2	входит в стоимость

<sup>7</sup> Вспышка нового коронавируса (COVID -19) была объявлена "глобальной пандемией" Всемирной организацией здравоохранения 11 марта 2020 года; Коронавирусная пандемия вызывает значительную степень неопределенности на рынках капитала и может оказать влияние на стоимость недвижимости в зависимости от продолжительности и тяжести кризиса. Справедливая стоимость может измениться значительно и неожиданно в течение относительно короткого периода времени (в том числе в результате факторов, которые не могли быть известны Оценщику на дату проведения оценки);





Клиент: Общество с ограниченной ответственностью «Управляющая компания «Альфа-Капитал» Д.У. ЗПИФ недвижимости «Азимут»  
 Отчет об оценке №500-267-09-0323  
 Глава 1 ЗАКЛЮЧЕНИЕ О СТОИМОСТИ ОБЪЕКТОВ ОЦЕНКИ  
 Объект оценки: Нежилые здания с кадастровыми номерами: 77:01:0004011:1036, 77:01:0004011:1030, 77:01:0004011:6242 и право аренды на земельные участки с кадастровыми номерами: 77:01:0004011:39, 77:01:0004011:70, 77:01:0004011:10314

4	Нежилое здание, кадастровый номер: 77:01:0004011:1036	3172,00	125047 Москва, р-н Тверской, ул. Тверская-Ямская 2-я, д. 8	456 980 000,00
5	Нежилое здание, кадастровый номер: 77:01:0004011:6242	2403,00	г. Москва, ул. Тверская-Ямская 2-я, д. 10	362 930 000,00
6	Нежилое здание, кадастровый номер: 77:01:0004011:1030	1433,20	125047 Москва, р-н Тверской, ул. Тверская-Ямская 2-я, д. 6, строен. 2	236 330 000,00

Оценщик

Генеральный директор  
 ООО «Сюрвей.ру»

Миронов Ал.А./  
 Миронов Ан.А./



В соответствии с п. 1.3 Указания Банка России от 25.08.2015 N 3758-У «Об определении стоимости чистых активов инвестиционных фондов, в том числе о порядке расчета среднегодовой стоимости чистых активов паевого инвестиционного фонда и чистых активов акционерного инвестиционного фонда, расчетной стоимости инвестиционных паев паевых инвестиционных фондов, стоимости имущества, переданного в оплату инвестиционных паев» стоимость активов и величина обязательств определяются по справедливой стоимости в соответствии с Международным стандартом финансовой отчетности (IFRS) 13 «Оценка справедливой стоимости». Согласно п.9 Международного стандарта финансовой отчетности (IFRS) 13 «Оценка справедливой стоимости» справедливая стоимость - это цена, которая была бы получена при продаже актива или уплачена при передаче обязательства в ходе обычной сделки между участниками рынка на дату оценки. Учитывая факт того, что в рамках настоящей оценки рассматриваются земельные участки и расположенные на нем объекты капитального строительства (ОКС), которые в свою очередь используются наиболее эффективным способом (НЭИ), Оценщик полагает, что данные земельные участки не могут быть объектом сделки без расположенных на них ОКС, так как любой потенциальный инвестор не совершит сделку с землей под ОКС без приобретения прав на сам ОКС (или части ОКСа – помещений). Т. о., учитывая цель настоящей оценки, а также учитывая факт того, что определенная в рамках настоящего Отчета справедливая стоимость включает стоимость ОКС (Объекты оценки) и право аренды на земельные участки, на котором расположены оцениваемые ОКС, то, в рамках настоящего Отчета, справедливая стоимость права аренды на земельные участки приняты равной нулю и входит в стоимость ОКС. При этом, Оценщик полагает, что стоимость прав аренды земельных участков не включает в себя обязательства арендатора, связанные с владением и использованием земельных участков и вытекающие из Договора аренды.



Клиент:	Общество с ограниченной ответственностью «Управляющая компания «Альфа-Капитал» Д.У. ЗПИФ недвижимости «Азимут»
Отчет об оценке	№500-267-09-0323
Глава 2	ПЕРЕЧЕНЬ ИСПОЛЬЗУЕМЫХ ДАННЫХ, ДОКУМЕНТОВ И МАТЕРИАЛОВ.
Объект оценки:	Нежилые здания с кадастровыми номерами: 77:01:0004011:1036, 77:01:0004011:1030, 77:01:0004011:6242 и право аренды на земельные участки с кадастровыми номерами: 77:01:0004011:39, 77:01:0004011:70, 77:01:0004011:10314

## 2 ПЕРЕЧЕНЬ ИСПОЛЬЗУЕМЫХ ДАННЫХ, ДОКУМЕНТОВ И МАТЕРИАЛОВ.

- Индексы цен в строительстве. Межрегиональный информационно-аналитический бюллетень/М.: «КО-ИНВЕСТ» - Выпуск 121, октябрь 2022 года;
- Справочника оценщика недвижимости – 2021» под редакцией Л.А. Лейфера
- Справочника расчетных данных для оценки и консалтинга» СРД №31, 2022 г. под редакцией канд. техн. Наук Е.Е. Яскевича
- Оценка недвижимости: Учебник/Под ред. А. Г. Грязновой, М. А. Федотовой. - М.: Финансы и статистика, 2008;
- Правила оценки физического износа жилых зданий – ВСН 53-86(р). Гражданстрой. М.: Прейскурантиздат, 1988;
- Тарасевич Е.И. «Методы оценки недвижимости». Технобалт, 1995;
- Фридман Дж., Ордуэй Ник. «Анализ и оценка приносящей доход недвижимости». Дело. 1998;
- Каминский А.В., Страхов Ю.И., Трейгер Е.М. «Анализ практики оценки недвижимости» Учебник. Международная академия оценки и консалтинга, 2004.



## 2.1 Перечень источников внешней информации

- Данные информационного агентства АК&М <http://www.akm.ru>.
- Министерство экономического развития и торговли России [www.economy.gov.ru](http://www.economy.gov.ru).
- Институт экономики переходного периода <http://www.iet.ru>.
- Центр макроэкономического планирования [www.forecast.ru](http://www.forecast.ru).
- Федеральный комитет по статистике РФ <http://www.gks.ru>.
- Концепция долгосрочного социально-экономического развития Российской Федерации до 2030г.
- [www.gks.ru](http://www.gks.ru) (Росстат).
- [www.infostat.ru](http://www.infostat.ru) (Статистика России).
- Сценарные условия, основные параметры прогноза социально-экономического развития Российской Федерации и предельные уровни цен (тарифов) на услуги компаний инфраструктурного сектора (<http://economy.gov.ru/minec/activity/sections/macro/prognoz/>).



---

### 3 ПРИЛОЖЕНИЯ



**ФЕДЕРАЛЬНАЯ СЛУЖБА  
ГОСУДАРСТВЕННОЙ РЕГИСТРАЦИИ,  
КАДАСТРА И КАРТОГРАФИИ  
(РОСРЕЕСТР)**

Чистопрудный бульвар, д. 6/19, стр.1, Москва, 101000

02.09.2022 07-04095/22@

е-mail: rosreestr@rosreestr.ru, http://www.rosreestr.gov.ru

№

на № \_\_\_\_\_ б/н \_\_\_\_\_ от 30.08.2022

Генеральному директору  
ООО «Сюрвей.ру»

Миронову А.А.

mail-site@survey.ru

**ВЫПИСКА**

**из единого государственного реестра саморегулируемых организаций  
оценщиков**

Полное наименование некоммерческой организации	Некоммерческое партнерство «САМОРЕГУЛИРУЕМАЯ ОРГАНИЗАЦИЯ АССОЦИАЦИИ РОССИЙСКИХ МАГИСТРОВ ОЦЕНКИ»
Официальное сокращенное наименование некоммерческой организации	НП «АРМО»
Место нахождения некоммерческой организации	115280, г. Москва, ул. Ленинская Слобода, д. 19
Руководитель некоммерческой организации (единоличный исполнительный орган)	Генеральный директор - Петровская Елена Владимировна
Дата включения сведений о некоммерческой организации в единый государственный реестр саморегулируемых организаций оценщиков	04.07.2007
Номер некоммерческой организации в едином государственном реестре саморегулируемых организаций оценщиков	0002

Начальник Управления  
по контролю и надзору в сфере  
саморегулируемых организаций

Авдеева Софья Михайловна  
(495) 531-08-00 (13-06)



И.Г. Соколова





## ВЫПИСКА

### ИЗ РЕЕСТРА САМОРЕГУЛИРУЕМОЙ ОРГАНИЗАЦИИ ОЦЕНЩИКОВ

26.10.2022 №73-10/22

Настоящая выписка из реестра членов саморегулируемой организации оценщиков выдана по заявлению

ООО "Сюрвей.ру"

(Ф.И.О. заявителя или полное наименование организации)

о том, что Миронов Александр Андреевич

(Ф.И.О. оценщика)

является членом Некоммерческого партнерства «САМОРЕГУЛИРУЕМАЯ ОРГАНИЗАЦИЯ

АССОЦИАЦИИ РОССИЙСКИХ МАГИСТРОВ ОЦЕНКИ» и включен (а) в реестр оценщиков

30.08.2006 г. за регистрационным № 222

(сведения о наличии членства в саморегулируемой организации оценщиков)

Право осуществление оценочной деятельности не приостановлено

(сведения о приостановлении права осуществления оценочной деятельности)

Номер 009479-1 от 12.04.2018 по направлению «Оценка недвижимости», срок действия до 12.04.2021

Номер 018739-1 от 29.03.2021 по направлению «Оценка недвижимости», срок действия до 29.03.2024

(сведения о квалификационном аттестате в области оценочной деятельности с указанием направления оценочной деятельности)

- наличие/отсутствие дисциплинарных взысканий за последние два года – отсутствуют

(иные запрошенные заинтересованным лицом сведения, содержащиеся в реестре членов саморегулируемой организации оценщиков)

Данные сведения предоставлены по состоянию на 26.10.2022

Дата составления выписки 26.10.2022

Руководитель Департамента единого реестра и  
контроля



М.А. Власова





## ВЫПИСКА

### ИЗ РЕЕСТРА САМОРЕГУЛИРУЕМОЙ ОРГАНИЗАЦИИ ОЦЕНЩИКОВ

26.10.2022 №74-10/22

Настоящая выписка из реестра членов саморегулируемой организации оценщиков выдана по заявлению

ООО "Сюрвей.ру"

(Ф.И.О. заявителя или полное наименование организации)

о том, что Миронов Антон Андреевич

(Ф.И.О. оценщика)

является членом Некоммерческого партнерства «САМОРЕГУЛИРУЕМАЯ ОРГАНИЗАЦИЯ

АССОЦИАЦИИ РОССИЙСКИХ МАГИСТРОВ ОЦЕНКИ» и включен (а) в реестр оценщиков

30.08.2006 г. за регистрационным № 223

(сведения о наличии членства в саморегулируемой организации оценщиков)

Право осуществление оценочной деятельности не приостановлено

(сведения о приостановлении права осуществления оценочной деятельности)

Номер 012897-2 от 04.06.2018 по направлению «Оценка движимого имущества», срок действия до 04.06.2021

Номер 018816-1 от 09.04.2021 по направлению «Оценка недвижимости», срок действия до 09.04.2024

Номер 007080-3 от 26.03.2018 по направлению «Оценка бизнеса», срок действия до 26.03.2021

Номер 020195-2 от 31.05.2021 по направлению «Оценка движимого имущества», срок действия до 31.05.2024

Номер 002175-1 от 19.01.2018 по направлению «Оценка недвижимости», срок действия до 19.01.2021

Номер 018741-3 от 29.03.2021 по направлению «Оценка бизнеса», срок действия до 29.03.2024

(сведения о квалификационном аттестате в области оценочной деятельности с указанием направления оценочной деятельности)

- наличие/отсутствие дисциплинарных взысканий за последние два года – отсутствуют

(иные запрошенные заинтересованным лицом сведения, содержащиеся в реестре членов саморегулируемой организации оценщиков)

Данные сведения предоставлены по состоянию на **26.10.2022**

Дата составления выписки **26.10.2022**

Руководитель Департамента единого реестра и  
контроля



М.А. Власова





САМОРЕГУЛИРУЕМАЯ  
ОРГАНИЗАЦИЯ  
ОЦЕНЩИКОВ

<http://sroarmo.ru>



## СВИДЕТЕЛЬСТВО О ЧЛЕНСТВЕ В САМОРЕГУЛИРУЕМОЙ ОРГАНИЗАЦИИ ОЦЕНЩИКОВ

Некоммерческое партнерство «САМОРЕГУЛИРУЕМАЯ ОРГАНИЗАЦИЯ АССОЦИАЦИИ РОССИЙСКИХ МАГИСТРОВ ОЦЕНКИ» включено в Единый государственный реестр саморегулируемых организаций оценщиков 4 июля 2007 года за №0002

**Миронов Александр Андреевич**

ИНН 770402144542

**НОМЕР СВИДЕТЕЛЬСТВА**

3396-22

**ДАТА ВЫДАЧИ**

15.06.2022

Срок действия настоящего  
свидетельства 3 года

Является членом НП «АРМО», включен (а) в реестр членов 30.08.2006, регистрационный номер 222 и на основании Федерального закона №135-ФЗ от 29.07.1998 г. «Об оценочной деятельности в Российской Федерации» может осуществлять оценочную деятельность самостоятельно, занимаясь частной практикой, а также на основании трудового договора между оценщиком и юридическим лицом, которое соответствует условиям, установленным федеральным законодательством, по направлениям, указанным в квалификационном аттестате.

### Сведения о квалификационных аттестатах

Номер 018739-1 от 29.03.2021 по направлению «Оценка недвижимости», срок действия до 29.03.2024



### ПРИМЕЧАНИЕ:

Грехи не членства в реестре



Генеральный директор  
НП «АРМО»  
Е.В. Петровская







САМОРЕГУЛИРУЕМАЯ  
ОРГАНИЗАЦИЯ  
ОЦЕНЩИКОВ

<http://armo.ru>



# СВИДЕТЕЛЬСТВО О ЧЛЕНСТВЕ В САМОРЕГУЛИРУЕМОЙ ОРГАНИЗАЦИИ ОЦЕНЩИКОВ

Некоммерческое партнерство «САМОРЕГУЛИРУЕМАЯ ОРГАНИЗАЦИЯ АССОЦИАЦИИ РОССИЙСКИХ МАГИСТРОВ ОЦЕНКИ» включено в Единый государственный реестр саморегулируемых организаций оценщиков 4 июля 2007 года за №0002

Миронов Антон Андреевич

ИНН 770404265221

**НОМЕР СВИДЕТЕЛЬСТВА**

3397-22

**ДАТА ВЫДАЧИ**

15.06.2022

Срок действия настоящего  
свидетельства 3 года

Является членом НП «АРМО», включен (а) в реестр членов 30.08.2006, регистрационный номер 223 и на основании Федерального закона №135-ФЗ от 29.07.1998 г. «Об оценочной деятельности в Российской Федерации» может осуществлять оценочную деятельность самостоятельно, занимаясь частной практикой, а также на основании трудового договора между оценщиком и юридическим лицом, которое соответствует условиям, установленным федеральным законодательством, по направлениям, указанным в квалификационном аттестате.

### Сведения о квалификационных аттестатах

Номер 020195-2 от 31.05.2021 по направлению «Оценка движимого имущества», срок действия до 31.05.2024

Номер 018816-1 от 09.04.2021 по направлению «Оценка недвижимости», срок действия до 09.04.2024

Номер 018741-3 от 29.03.2021 по направлению «Оценка бизнеса», срок действия до 29.03.2024



**ПРИМЕЧАНИЕ:**

Подпись члена в реестре



Генеральный директор  
НП «АРМО»  
Е.В. Петровская





**ДОГОВОР  
СТРАХОВАНИЯ ОТВЕТСТВЕННОСТИ ПРИ ОСУЩЕСТВЛЕНИИ ОЦЕНОЧНОЙ ДЕЯТЕЛЬНОСТИ**

**№ 433-023582/21 от «26» марта 2021 года**

Россия, г. Москва

- 1. СТРАХОВАТЕЛЬ:** 1.1. Общество с ограниченной ответственностью «Сюрвей.ру»  
Россия, 10564, г. Москва, ул. Садовая-Черногрозская, д. 22, стр. 1  
Телефон: (495) 509-22-72, факс: (495) 505-39-45
- 2. СТРАХОВЩИК:** 2.1. Страховое публичное акционерное общество «Ингосстрах»  
Россия, Москва, ул. Патницкая, 12 стр. 2  
Лицензия Центрального банка Российской Федерации СИ № 0928 от 23.09.2015 г.
- 3. ПЕРИОД СТРАХОВАНИЯ (СРОК ДЕЙСТВИЯ ДОГОВОРА СТРАХОВАНИЯ):** 3.1. С «16» апреля 2021 года по «15» апреля 2026 года, обе даты включительно, при условии оплаты страховой премии в порядке, предусмотренном настоящим Договором.  
3.2. Настоящий Договор покрывает требования, заявленные Страхователем Страховщику по наступившим страховым случаям в течение срока действия настоящего Договора, как в течение Периода страхования, так и в течение срока исковой давности (3 года), установленного законодательством Российской Федерации для договоров страхования ответственности.
- 4. СТРАХОВАЯ СУММА (ЛИМИТ ОТВЕТСТВЕННОСТИ, ФРАНШИЗА):** 4.1. Страховая сумма (лимит ответственности) по настоящему Договору по каждому страховому случаю (в соответствии с п. 8.1. настоящего Договора) устанавливается в размере 60 000 000 (Шестьдесят миллионов) рублей.  
4.2. Страховая сумма (Лимит ответственности) по настоящему Договору по возмещению расходов на защиту (в соответствии с п. 8.2. настоящего Договора) устанавливается в размере 100 000 (Сто тысяч) рублей.  
4.3. Франшиза по настоящему Договору не устанавливается.
- 5. СТРАХОВАЯ ПРЕМИЯ:** 5.1. Страховая премия устанавливается в размере 200 000 (Двести тысяч) рублей за период страхования. Оплата страховой премии производится пятью равными платежами в соответствии с выставляемыми счетами в следующие сроки:  
- первый платеж – в размере 40 000,- Рублей,- (Сорок тысяч) в срок по 25.04.2021 г.  
- второй платеж – в размере 40 000,- Рублей,- (Сорок тысяч) в срок по 25.04.2022 г.  
- третий платеж – в размере 40 000,- Рублей,- (Сорок тысяч) в срок по 25.04.2023 г.  
- четвертый платеж – в размере 40 000,- Рублей,- (Сорок тысяч) в срок по 25.04.2024 г.  
- пятый платеж – в размере 40 000,- Рублей,- (Сорок тысяч) в срок по 25.04.2025 г.  
5.2. При неуплате первого платежа страховой премии в срок, установленный в настоящем Договоре как дата уплаты страховой премии, настоящий Договор считается не вступившим в силу и не влечет каких-либо правовых последствий для его сторон.  
В случае неуплаты второго или последующих платежей страховых премий в срок, установленный настоящим Договором, Страховщик вправе прекратить настоящий Договор в одностороннем порядке, направив Страхователю письменное уведомление. Моментом прекращения настоящего Договора является дата окончания оплаченного страхового периода. Страховщик освобождается от обязанности осуществлять страховую выплату в отношении случаев, произошедших с указанного момента прекращения настоящего Договора.  
Оплаченным страховым периодом является часть предусмотренного настоящим Договором срока страхования, пропорциональная отношению оплаченной премии ко всей премии, причитающейся по настоящему Договору.
- 6. РЕТРОАКТИВНЫЙ ПЕРИОД:** 6.1. Страховая защита по настоящему Договору распространяется на требования (имущественные претензии), ставшие следствием непреднамеренных ошибок и упущений, допущенных Страхователем (оценщиками, заключившими со Страхователем трудовой договор) после «16» апреля 2010 года.
- 7. УСЛОВИЯ СТРАХОВАНИЯ:** 7.1. Настоящий Договор заключен и действует в соответствии с Правилами страхования ответственности оценщиков от 06.05.2019 г. (далее – Правила страхования) Перечисленные в настоящем пункте Правила страхования прилагаются к настоящему Договору и являются его неотъемлемой частью. Подписывая настоящий Договор, Страхователь подтверждает, что он Правила страхования получил, полностью проинформирован об условиях страхования, все условия врученных Правил ему разъяснены и понятны.
- 8. ОБЪЕКТ СТРАХОВАНИЯ:** 8.1. Объектом страхования являются не противоречащие законодательству Российской Федерации имущественные интересы Страхователя, связанные с его риском гражданской ответственности по обязательствам, возникающим вследствие причинения убытков Выгодоприобретателям (Третьим лицам), включая причинение вреда имуществу, при осуществлении оценочной деятельности, за нарушение договора на проведение оценки и (или) в результате нарушения Страхователем (оценщиками, заключившими со Страхователем трудовой договор) требований к осуществлению оценочной деятельности, предусмотренных положениями Федерального закона «Об оценочной деятельности в Российской Федерации», нарушения федеральных стандартов оценки, иных нормативных правовых актов Российской Федерации в области оценочной деятельности, стандартов и правил оценочной деятельности.



8.2. Объектом страхования также являются не противоречащие законодательству Российской Федерации имущественные интересы Страхователя, связанные с несением согласованных со Страховщиком расходов Страхователя на его защиту при ведении дел в судебных и арбитражных органах, включая расходы на оплату услуг экспертов и адвокатов, которые Страхователь понес в результате предъявления ему имущественных претензий, связанных с осуществлением оценочной деятельности.

## 9. СТРАХОВОЙ СЛУЧАЙ:

9.1. Страховым случаем является возникновение обязанности Страхователя возместить убытки, причиненные имущественным интересам Третьих лиц включая вред, причиненный имуществу Третьих лиц, в результате непреднамеренных ошибок, упущений, допущенных Страхователем (оценщиками, заключившими со Страхователем трудовой договор) и которые в том числе привели к нарушению договора на проведение оценки, при осуществлении оценочной деятельности.

9.2. Страховой случай считается наступившим при соблюдении всех условий, указанных в п.4.4. Правил страхования и в настоящем Договоре.

9.3. Моментом наступления страхового случая по настоящему Договору признается момент предъявления к Страхователю имущественной претензии о возмещении убытков, причиненных имущественным интересам Третьих лиц. При этом под предъявлением имущественной претензии понимается как предъявление Третьим лицом Страхователю письменной претензии, требования о возмещении убытков или некоего заявления, так и уведомление Страхователя о том, что непреднамеренные ошибки, упущения его (оценщиков, заключивших со Страхователем трудовой договор) привели к причинению убытков имущественным интересам Третьих лиц.

9.4. Страховым случаем также является возникновение у Страхователя расходов на защиту при ведении дел в судебных органах, включая расходы на оплату услуг экспертов и адвокатов, которые были понесены в результате предъявления имущественных претензий.

## 10. ТРЕТЬИ ЛИЦА

10.1. Третьими лицами по настоящему Договору являются:

10.1.1. Заказчик, заключивший договор на проведение оценки со Страхователем;

10.1.2. Иные третьи лица, которым могут быть причинены убытки при осуществлении Страхователем (оценщиками, заключившими со Страхователем трудовой договор) оценочной деятельности.

## 11. СТРАХОВОЕ ВОЗМЕЩЕНИЕ:

11.1. В сумму страхового возмещения, подлежащего выплате Страховщиком при наступлении страхового случая по настоящему Договору, включаются расходы, указанные в п.п. 10.4.1.1., 10.4.2., 10.4.3. и 10.4.4. Правил страхования.

11.2. Расходы, указанные в п.10.4.4. Правил страхования компенсируются только при условии, что они были произведены Страхователем по исполнению письменных указаний Страховщика или с его письменного согласия, и даже в случае, если обязанность Страхователя возместить причиненные убытки в соответствии с заявленной имущественной претензией впоследствии не наступила.

11.3. Предельный размер страховой выплаты по настоящему договору не может превышать размер страховой суммы по каждому страховому случаю, установленной по настоящему Договору.

## 12. ИСКЛЮЧЕНИЯ:

12.1. В соответствии с Разделом 5 Правил страхования.

12.2. Также по настоящему Договору не признается страховым случаем возникновение обязанности Страхователя возместить убытки, причиненные Третьим лицам вследствие осуществления Страхователем оценочной деятельности, направленной на установление в отношении объектов оценки кадастровой стоимости.

## 13. ИЗМЕНЕНИЕ УСЛОВИЙ ДОГОВОРА:

13.1. Все изменения в условия настоящего Договора в период его действия могут вноситься по соглашению сторон на основании письменного заявления Страхователя путем оформления дополнений к Договору, которые после их подписания становятся неотъемлемой частью Договора.

## 14. УВЕДОМЛЕНИЯ:

14.1. Все письма и уведомления, направляемые в соответствии с настоящим Договором, считаются направленными надлежащим образом при соблюдении следующих условий:

14.1.1. уведомление направлено почтовым отправлением по адресам, указанным в п.1.1. и п.2.1. настоящего Договора;

14.1.2. уведомление направлено в виде сообщения электронной почты. Стороны осуществляют отправку по следующим адресам электронной почты: со стороны Страхователя – anton.mironov@survey.ru, со стороны Страховщика – prof-msk@ingos.ru;

14.1.3. телефонная связь осуществляется по следующим телефонам: со стороны Страхователя – +7 495-509-22-72, со стороны Страховщика – +7(499)973-92-03.

## 15. ПОДПИСИ СТОРОН

СТРАХОВАТЕЛЬ:  
ООО «Сюрвей.ру»

От Страхователя:

Генеральный директор Мironov Anton Андреевич  
на основании Устава



СТРАХОВЩИК:

СПАО «Ингосстрах»

Россия, 115035, г. Москва, ул. Пятницкая, д. 12, стр. 2

ИНН: 7705042179

Расч. сч. 40701810000060000001 в ЦАО Банк ВТБ.

Кор. сч. 30101810700000000187

БИК: 044525187

От Страховщика:

Архангельский С.Ю., Начальник отдела страхования финансовых и профессиональных рисков, действующий на основании Доверенности №7684557-4/20 от 24.08.2020



Исп. Полякова Т.В., тел. 27428





## ДОГОВОР

**ОБЯЗАТЕЛЬНОГО СТРАХОВАНИЯ ОТВЕТСТВЕННОСТИ ОЦЕНЩИКА  
№ 433-028266/21**

«26» марта 2021 г.

г. Москва

- 1. СТРАХОВАТЕЛЬ:** 1.1. Миров Александр Андреевич  
Паспортные данные: 45 01, 508184, 60 о/м г. Москвы, 16.12.2001 г.  
Адрес регистрации: г. Москва, ул. Озерная, д. 19, корп. 1, кв. 93
- 2. СТРАХОВЩИК:** 2.1. Страхование публичное акционерное общество «Ингосстрах»  
Россия, Москва, ул. Пятницкая, 12 стр.2.
- 3. ПЕРИОД СТРАХОВАНИЯ (СРОК ДЕЙСТВИЯ ДОГОВОРА СТРАХОВАНИЯ / РЕТРОАКТИВНЫЙ ПЕРИОД):** 3.1. С «16» мая 2021 года по «15» мая 2026 года, обе даты включительно, при условии оплаты страховой премии в порядке, предусмотренном настоящим Договором.  
3.2. Настоящий Договор покрывает исключительно требования (имущественные претензии) о возмещении реального ущерба, причиненного в Период страхования, заявленные Страхователю в течение срока исковой давности, установленного законодательством Российской Федерации.  
3.3. Ретроактивный период по настоящему Договору устанавливается, начиная с даты, когда Страхователь начал осуществлять оценочную деятельность.
- 4. СТРАХОВАЯ СУММА:** 4.1. Страховая сумма по настоящему Договору по всем страховым случаям (в соответствии с п.7.1. настоящего Договора) устанавливается в размере **30 000 000 (Тридцать миллионов) рублей**.  
4.2. Страховая сумма в отношении Расходов на защиту (в соответствии с п.7.2. настоящего Договора) устанавливается в размере **100 000 (Сто тысяч) рублей**.
- 5. СТРАХОВАЯ ПРЕМИЯ:** 5.1. **75 000 (Семьдесят пять тысяч) рублей** за период страхования. Оплата страховой премии производится пятью равными платежами в соответствии с выставляемыми счетами в следующие сроки:  
- первый платеж – в размере **15.000 (Пятнадцать тысяч) рублей**, - (Пятнадцать тысяч) в срок по **16.05.2021 г.**  
- второй платеж – в размере **15.000 (Пятнадцать тысяч) рублей**, - (Пятнадцать тысяч) в срок по **16.05.2022 г.**  
- третий платеж – в размере **15.000 (Пятнадцать тысяч) рублей**, - (Пятнадцать тысяч) в срок по **16.05.2023 г.**  
- четвертый платеж – в размере **15.000 (Пятнадцать тысяч) рублей**, - (Пятнадцать тысяч) в срок по **16.05.2024 г.**  
- пятый платеж – в размере **15.000 (Пятнадцать тысяч) рублей**, - (Пятнадцать тысяч) в срок по **16.05.2025 г.**
- При неуплате первого платежа страховой премии в срок, установленный в настоящем Договоре как дата уплаты страховой премии, настоящий Договор считается не вступившим в силу и не влечет каких-либо правовых последствий для его сторон.  
В случае неуплаты второго или последующих платежей страховых премий в срок, установленный настоящим Договором, Страховщик вправе прекратить настоящий Договор в одностороннем порядке, направив Страхователю письменное уведомление. Моментом прекращения настоящего Договора является дата окончания оплаченного страхового периода. Страховщик освобождается от обязанности осуществлять страховую выплату в отношении случаев, произошедших с указанным моментом прекращения настоящего Договора.  
Оплаченным страховым периодом является часть предусмотренного настоящим Договором срока страхования, пропорциональная отношению оплаченной премии ко всей премии, причитающейся по настоящему Договору.
- 6. УСЛОВИЯ СТРАХОВАНИЯ:** 6.1. Настоящий Договор заключен и действует в соответствии с Правилами страхования ответственности оценщиков от 06.05.2019 г. (далее – Правила страхования).  
Перечисленные в настоящем пункте Правила страхования прилагаются к настоящему Договору и являются его неотъемлемой частью. Подписывая настоящий Договор, Страхователь подтверждает, что получил эти Правила страхования, ознакомлен с ними и обязуется выполнять.
- 7. ОБЪЕКТ СТРАХОВАНИЯ:** 7.1. Объектом страхования по настоящему Договору являются имущественные интересы, связанные с риском ответственности Страхователя по обязательствам, возникающим вследствие причинения ущерба заказчику, заключившему договор на проведение оценки, и (или) иным третьим лицам.  
7.2. Объектом страхования также являются не противоречащие законодательству Российской Федерации имущественные интересы Страхователя, связанные с несением согласованных со Страховщиком Расходов на защиту.
- 8. СТРАХОВОЙ СЛУЧАЙ:** 8.1. Страховым случаем является установленный вступившим в законную силу решением арбитражного суда или признанный Страхователем с письменного согласия Страховщика факт причинения ущерба действиями (бездействием) Страхователя в результате нарушения требований федеральных стандартов оценки, стандартов и правил оценочной деятельности, установленных саморегулируемой организацией оценщиков, членом которой является Страхователь на момент причинения ущерба.



8.2. Страховым случаем также является возникновение у Страхователя расходов на защиту при ведении дел в судебных органах, включая расходы на оплату услуг экспертов и адвокатов, которые были понесены в результате предъявления имущественных претензий.

8.3. Страховая защита по настоящему Договору распространяется на страховые случаи, произошедшие в результате действий (бездействий) Страхователя, имевших место в течение Периода страхования или Ретроактивного периода.

**9. СТРАХОВОЕ ВОЗМЕЩЕНИЕ:**

9.1. В сумму страхового возмещения, подлежащего выплате Страховщиком при наступлении страхового случая по настоящему Договору, включаются расходы, указанные в п.п. 10.4.1.1., 10.4.2., 10.4.3. и 10.4.4. Правил страхования.

**10. ФРАНШИЗА:**

10.1. По настоящему Договору франшиза не установлена

**11. УВЕДОМЛЕНИЯ:**

11.1. Все письма и уведомления, направляемые в соответствии с настоящим Договором, считаются направленными надлежащим образом если уведомление направлено почтовым отправлением по адресам, указанным в п.1.1. и п.2.1. настоящего Договора, если уведомление направлено в виде сообщения электронной почты, по адресам, указанным в таблице, телефонная связь осуществляется по телефонам, указанным в таблице:

	Страхователь	Страховщик
электронная почта:	maa@survey.ru	prof-msk@ingos.ru
телефонная связь:	+7 926-374-85-88	+7(499)973-92-03

**СТРАХОВАТЕЛЬ:** Миронов Александр Андреевич

От Страхователя:



**СТРАХОВЩИК:** СПАО «Ингосстрах»

От Страховщика:

Архангельский С.Ю.: Начальник отдела страхования финансовых и профессиональных рисков, действующий на основании Доверенности №7654551-4/20 от 24.08.2020



Исп. Полюкова Т.В., тел 27428





## ДОПОЛНИТЕЛЬНОЕ СОГЛАШЕНИЕ № 1

К ДОГОВОРУ ОБЯЗАТЕЛЬНОГО СТРАХОВАНИЯ ОТВЕТСТВЕННОСТИ ОЦЕНЩИКА

№ 433-028266/21

«06» мая 2022 года

г. Москва

СПАО «Ингосстрах», именуемое в дальнейшем Страховщик, с одной стороны, и Миронов Александр Андреевич, именуемый в дальнейшем Страхователь, с другой стороны, совместно именуемые в дальнейшем также Стороны, заключили, согласно положениям Договора страхования № 433-028266/21 от «26» марта 2021 г. (далее по тексту – Договор страхования), настоящее Дополнительное соглашение о нижеследующем:

- Стороны пришли к соглашению изложить раздел «1. Страхователь» Договора страхования в следующей редакции:  
«1.1. **Миронов Александр Андреевич**  
Паспортные данные: **45 21, 501093**, выдан ГУ МВД России по г. Москве, **17.09.2021 г.**  
Адрес регистрации: г. Москва, ул. Озёрная, д. 19, корп. 1, кв. 93
- Настоящее Дополнительное соглашение является неотъемлемой частью Договора страхования.
- Остальные условия Договора страхования остаются без изменений.
- Настоящее Дополнительное соглашение вступает в силу с текущей даты и распространяет своё действие на правоотношения сторон, возникшие с «17» сентября 2021 года.
- Настоящее Дополнительное соглашение составлено на русском языке в двух экземплярах, имеющих равную юридическую силу, из которых один предназначается Страховщику и один - Страхователю.

**СТРАХОВАТЕЛЬ:**

**Миронов Александр Андреевич**

От Страхователя:



ФИО, должность, основание полномочий

**СТРАХОВЩИК:**

**СПАО «Ингосстрах»**

От Страховщика:



ФИО, должность, основание полномочий  
Менеджер отдела страхования  
финансово-профессиональных рисков  
СПАО «Ингосстрах»

С.Ю. Архангельский

Исп. Стариков И.В., тел. 27545





## ДОГОВОР

**ОБЯЗАТЕЛЬНОГО СТРАХОВАНИЯ ОТВЕТСТВЕННОСТИ ОЦЕНЩИКА  
№ 433-028272/21**

«26» марта 2021 г.

г. Москва

<b>1. СТРАХОВАТЕЛЬ:</b>	1.1. <b>Миронов Антон Андреевич</b> Паспортные данные: 4519 027845, выдан: 06.03.2019г. ГУ МВД России по г. Москве Адрес регистрации: г. Москва, ул. Петрозаводская, д. 28, корп. 4, кв. 213
<b>2. СТРАХОВЩИК:</b>	2.1. <b>Страховое публичное акционерное общество «Ингосстрах»</b> Россия, Москва, ул. Пятницкая, 12 стр.2.
<b>3. ПЕРИОД СТРАХОВАНИЯ (СРОК ДЕЙСТВИЯ ДОГОВОРА СТРАХОВАНИЯ / РЕТРОАКТИВНЫЙ ПЕРИОД):</b>	3.1. С «16» мая 2021 года по «15» мая 2026 года, обе даты включительно, при условии оплаты страховой премии в порядке, предусмотренном настоящим Договором. 3.2. Настоящий Договор покрывает исключительно требования (имущественные претензии) о возмещении реального ущерба, причиненного в Период страхования, заявленные Страхователю в течение срока исковой давности, установленного законодательством Российской Федерации. 3.3. Ретроактивный период по настоящему Договору устанавливается, начиная с даты, когда Страхователь начал осуществлять оценочную деятельность.
<b>4. СТРАХОВАЯ СУММА:</b>	4.1. Страховая сумма по настоящему Договору по всем страховым случаям (в соответствии с п.7.1. настоящего Договора) устанавливается в размере <b>30 000 000 (Тридцать миллионов) рублей</b> . 4.2. Страховая сумма в отношении Расходов на защиту (в соответствии с п.7.2. настоящего Договора) устанавливается в размере <b>100 000 (Сто тысяч) рублей</b> .
<b>5. СТРАХОВАЯ ПРЕМИЯ:</b>	5.1. <b>75 000 (Семьдесят пять тысяч) рублей</b> за период страхования. Оплата страховой премии производится пятью равными платежами в соответствии с выставляемыми счетами в следующие сроки:  - первый платеж – в размере <b>15.000 (Пятнадцать тысяч) рублей</b> , - (Пятнадцать тысяч) в срок по <b>16.05.2021 г.</b> - второй платеж – в размере <b>15.000 (Пятнадцать тысяч) рублей</b> , - (Пятнадцать тысяч) в срок по <b>16.05.2022 г.</b> - третий платеж – в размере <b>15.000 (Пятнадцать тысяч) рублей</b> , - (Пятнадцать тысяч) в срок по <b>16.05.2023 г.</b> - четвертый платеж – в размере <b>15.000 (Пятнадцать тысяч) рублей</b> , - (Пятнадцать тысяч) в срок по <b>16.05.2024 г.</b> - пятый платеж – в размере <b>15.000 (Пятнадцать тысяч) рублей</b> , - (Пятнадцать тысяч) в срок по <b>16.05.2025 г.</b>  При неуплате первого платежа страховой премии в срок, установленный в настоящем Договоре как дата уплаты страховой премии, настоящий Договор считается не вступившим в силу и не влечет каких-либо правовых последствий для его сторон. В случае неуплаты второго или последующих платежей страховых премий в срок, установленный настоящим Договором, Страховщик вправе прекратить настоящий Договор в одностороннем порядке, направив Страхователю письменное уведомление. Моментом прекращения настоящего Договора является дата окончания оплаченного страхового периода. Страховщик освобождается от обязанности осуществлять страховую выплату в отношении случаев, произошедших с указанного момента прекращения настоящего Договора. Оплаченным страховым периодом является часть предусмотренного настоящим Договором срока страхования, пропорциональная отношению оплаченной премии ко всей премии, причитающейся по настоящему Договору.
<b>6. УСЛОВИЯ СТРАХОВАНИЯ:</b>	6.1. Настоящий Договор заключен и действует в соответствии с Правилами страхования ответственности оценщиков от 06.05.2019 г. (далее – Правила страхования). Перечисленные в настоящем пункте Правила страхования прилагаются к настоящему Договору и являются его неотъемлемой частью. Подписывая настоящий Договор, Страхователь подтверждает, что получил эти Правила страхования, ознакомлен с ними и обязуется выполнять.
<b>7. ОБЪЕКТ СТРАХОВАНИЯ:</b>	7.1. Объектом страхования по настоящему Договору являются имущественные интересы, связанные с риском ответственности Страхователя по обязательствам, возникающим вследствие причинения ущерба заказчику, заключившему договор на проведение оценки, и (или) иным третьим лицам. 7.2. Объектом страхования также являются не противоречащие законодательству Российской Федерации имущественные интересы Страхователя, связанные с несением согласованных со Страховщиком Расходов на защиту.
<b>8. СТРАХОВОЙ СЛУЧАЙ:</b>	8.1. Страховым случаем является установленный вступившим в законную силу решением арбитражного суда или признанный Страхователем с письменного согласия Страховщика факт причинения ущерба действиями (бездействием) Страхователя в результате нарушения требований федеральных стандартов оценки, стандартов и правил оценочной деятельности, установленных саморегулируемой организацией оценщиков, членом которой являлся Страхователь на момент причинения ущерба.



8.2. Страховым случаем также является возникновение у Страхователя расходов на защиту при ведении дел в судебных органах, включая расходы на оплату услуг экспертов и адвокатов, которые были понесены в результате предъявления имущественных претензий.

8.3. Страховая защита по настоящему Договору распространяется на страховые случаи, произошедшие в результате действий (бездействия) Страхователя, имевших место в течение Периода страхования или Ретроактивного периода.

**9. СТРАХОВОЕ ВОЗМЕЩЕНИЕ:**

9.1. В сумму страхового возмещения, подлежащего выплате Страховщиком при наступлении страхового случая по настоящему Договору, включаются расходы, указанные в п.п. 10.4.1.1., 10.4.2., 10.4.3. и 10.4.4. Правил страхования.

**10. ФРАНШИЗА:**

10.1. По настоящему Договору франшиза не установлена

**11. УВЕДОМЛЕНИЯ:**

11.1. Все письма и уведомления, направляемые в соответствии с настоящим Договором, считаются направленными надлежащим образом если уведомление направлено почтовым отправлением по адресам, указанным в п.1.1. и п.2.1. настоящего Договора, если уведомление направлено в виде сообщения электронной почты, по адресам, указанным в таблице, телефонная связь осуществляется по телефонам, указанным в таблице:

	Страхователь	Страховщик
электронная почта:	anton.mironov@survey.ru	prof-msk@ingos.ru
телефонная связь:	+7 925-509-2272	+7(499)973-92-03

**СТРАХОВАТЕЛЬ: Миронов Антон Андреевич**

От Страхователя: \_\_\_\_\_

**СТРАХОВЩИК: СПАО «Ингосстрах»**

От Страховщика: \_\_\_\_\_

Архангельский С.Ю., Начальник отдела страхования финансовых и профессиональных рисков, действующий на основании Доверенности №7684557-4/20 от 24.08.2020



Исп. Полякова Т.В., тел. 27428





# КВАЛИФИКАЦИОННЫЙ АТТЕСТАТ В ОБЛАСТИ ОЦЕНОЧНОЙ ДЕЯТЕЛЬНОСТИ

№ 018739-1

« 29 » марта 20 21 г.

Настоящий квалификационный аттестат в области оценочной деятельности по направлению оценочной деятельности

**«Оценка недвижимости»**

выдан

**Миронов Александр Андреевич**

на основании решения федерального бюджетного учреждения  
«Федеральный ресурсный центр»

от « 29 » марта 20 21 г. № 193

Директор



А.С. Бункин

Квалификационный аттестат выдается на три года и действует  
до « 29 » марта 20 24 г.



012370 - KA1



# КВАЛИФИКАЦИОННЫЙ АТТЕСТАТ В ОБЛАСТИ ОЦЕНОЧНОЙ ДЕЯТЕЛЬНОСТИ

№ 018741-3

« 29 » марта 20 21 г.

Настоящий квалификационный аттестат в области оценочной деятельности по направлению оценочной деятельности

**«Оценка бизнеса»**

выдан

**Миронов Антон Андреевич**

на основании решения федерального бюджетного учреждения  
«Федеральный ресурсный центр»

от « 29 » марта 20 21 г. № 193

Директор



А.С. Бункин

Квалификационный аттестат выдается на три года и действует  
до « 29 » марта 2024 г.



003110 - KAZ

Передан через Диадок 23.03.2023 12:43 GMT+03:00  
f0ce3d11-31cc-4ef2-bd3e-a96581b368de  
Страница 212 из 354



# КВАЛИФИКАЦИОННЫЙ АТТЕСТАТ В ОБЛАСТИ ОЦЕНОЧНОЙ ДЕЯТЕЛЬНОСТИ

№ 018816-1

« 09 » апреля 20 21 г.

Настоящий квалификационный аттестат в области оценочной деятельности по направлению оценочной деятельности

**«Оценка недвижимости»**

выдан

**Миронову Антону Андреевичу**

на основании решения федерального бюджетного учреждения  
«Федеральный ресурсный центр»

от « 09 » апреля 20 21 г. № 195

Директор



**А.С. Бункин**

Квалификационный аттестат выдается на три года и действует  
до « 09 » апреля 20 24 г.



012415 - KA1



# КВАЛИФИКАЦИОННЫЙ АТТЕСТАТ В ОБЛАСТИ ОЦЕНОЧНОЙ ДЕЯТЕЛЬНОСТИ

№ 020195-2

« 31 » мая 20 21 г.

Настоящий квалификационный аттестат в области оценочной деятельности по направлению оценочной деятельности

**«Оценка движимого имущества»**

выдан

Миронову Антону Андреевичу

на основании решения федерального бюджетного учреждения  
«Федеральный ресурсный центр»

от « 31 » мая 20 21 г. № 201

Директор

А.С. Бункин

Квалификационный аттестат выдается на три года и действует  
до « 31 » мая 2024 г.



007747-KAZ





**ФИЛИАЛ ФЕДЕРАЛЬНОГО ГОСУДАРСТВЕННОГО БЮДЖЕТНОГО УЧРЕЖДЕНИЯ "ФЕДЕРАЛЬНАЯ КАДАСТРОВАЯ ПАЛАТА ФЕДЕРАЛЬНОЙ СЛУЖБЫ  
ГОСУДАРСТВЕННОЙ РЕГИСТРАЦИИ, КАДАСТРА И КАРТОГРАФИИ" ПО МОСКВЕ**

(полное наименование органа регистрации прав)

Раздел 1

Выписка из Единого государственного реестра недвижимости об основных характеристиках и зарегистрированных правах на объект недвижимости  
Сведения об основных характеристиках объекта недвижимости

На основании запроса от 19.08.2019 г., поступившего на рассмотрение 19.08.2019 г., сообщаем, что согласно записям Единого государственного реестра недвижимости:

Здание	Лист № Р	Листов раздела 1:	Всего листов:	Всего листов выписки:
22.08.2019 № 77/100/410/2019-5707			77:01:0004011:1030	
Кадастровый номер:				

Номер кадастрового квартала:	77:01:0004011
Дата присвоения кадастрового номера:	22.05.2012
Ранее присвоенный государственный учетный номер:	Условный номер: 4306717
Адрес:	125047 Москва, р-н Тверской, ул Тверская-Ямская 2-Я, д 6, строен 2
Площадь, м²:	1433.2
Назначение:	Нежилое здание
Наименование:	данные отсутствуют
Количество этажей, в том числе подземных этажей:	7, в том числе подземных 2
Год ввода в эксплуатацию по завершении строительства:	2008
Год завершения строительства:	2008
Кадастровая стоимость, руб.:	361227439.99
Кадастровые номера иных объектов недвижимости, в пределах которых расположен объект недвижимости:	77:01:0004011:106, 77:01:0004011:76
Кадастровые номера помещений, машино-мест, расположенных в здании или сооружении:	77:01:0004011:5795, 77:01:0004011:5796, 77:01:0004011:5643
Вид разрешенного использования:	данные отсутствуют
Статус записи об объекте недвижимости:	Сведения об объекте недвижимости имеют статус "актуальные, ранее учтенные"
Объекты обременения:	данные отсутствуют
Исходитель выписки:	Никитина Екатерина Александровна, от имени представителяемого по доверенности: Общество с ограниченной ответственностью "Управляющая компания "Альфа-Клиппс" Д.У. ЭПИФ Недвижимости "Азимут"

Исходитель

(полное наименование должности)

Лобузов Евгений Андреевич

(подпись)



Выписка из Единого государственного реестра недвижимости об основных характеристиках и зарегистрированных правах на объект недвижимости  
Сведения о зарегистрированных правах

Здание	
Лист № 2	Всего листов выписки: 2
Раздела 2	
22.08.2019 № 77/100/410/2019-5707	
Кадастровый номер:	77-01-0004011-1030

1. Правообладатель (правообладатели):	Владельцы инвестиционных паев - Закрытый паевой инвестиционный фонд недвижимости "Азимут" данные о которых устоявливаются на основании данных лицевых счетов владельцев инвестиционных паев в реестре владельцев инвестиционных паев и счетов депо владельцев инвестиционных паев.
2. Вид, номер и дата государственной регистрации права:	2.1. Общая долевая собственность, № 77-77/011-77/011/002/2015-33/1 от 18.03.2015
3. Документы-основания:	3.1. Сведения не представляются
Ограничение прав и обременение объекта недвижимости:	
вид:	Аренда, часть объекта, общая площадь 132 кв.м., подвал 1, пом.1, ком.1, 4, 12, 13, 1 этаж, пом.1, ком.1, часть ком. 2, 7, 9
дата государственной регистрации:	10.07.2018
номер государственной регистрации:	77-01-0004011:1030-77/011/2018-2
срок, на который установлено ограничение прав и обременение объекта недвижимости:	с 06.06.2018 на 5 (пять) лет
4.1.1. Лицо, в пользу которого установлено ограничение прав и обременение объекта недвижимости:	Общество с ограниченной ответственностью "ЖАВОРОНКИ И СОВЫ", ИНН: 9710018947
основание государственной регистрации:	Договор аренды нежилых помещений от 06.06.2018 №ДА-4; Дополнительное соглашение №1 от 18.10.2018, Дополнительное соглашение № 2 от 12.04.2019 к договору аренды от 06.06.2018 №ДА-4, дата регистрации 22.04.2019, №77-77/011-77/003/253/2019-761/1
вид:	Доверительное управление, г.Москва, ул.2-я Тверская-Ямская, д.6, строен.2, кад. помещение, назначение: нежилое, общая площадь 1 433, 2 кв.м
дата государственной регистрации:	14.08.2019
номер государственной регистрации:	77-01-0004011:1030-77/011/2019-5
срок, на который установлено ограничение прав и обременение объекта недвижимости:	до 01.08.2024
лицо, в пользу которого установлено ограничение прав и обременение объекта недвижимости:	Общество с ограниченной ответственностью "Управляющая компания "Альфа-Капитал", ИНН: 7728142469, ОГРН: 1027739292283
основание государственной регистрации:	Приказ доверительного управления Закрытым паевым инвестиционным фондом недвижимости "Азимут" под управлением ООО "ТРИНФИКО Пролети Менеджмент". Утверждены Приказом Генерального директора ООО "ТРИНФИКО Пролети Менеджмент" №01-0107-09 от 01.07.2009. Зарегистрировано Федеральной службой по финансовым рынкам от 06.08.2009 за №1507-94111384 с изменениями и дополнениями в правила доверительного управления от 15.12.2009, от 18.03.2010, от 03.02.2011 №4. Изменения и дополнения в Правила доверительного управления Закрытым паевым инвестиционным фондом недвижимости "Азимут" под управлением ООО "УК ПРОМСВЯЗЬ" от 26.01.2012 №5, от 17.10.2012 №6, от 09.09.2013 №7; Договор о передаче Управляющей компанией своих прав и обязанностей по Договору доверительного управления паевым инвестиционным фондом другой управляющей компании от 30.08.2018; Изменения и дополнения в Правила доверительного управления Закрытым паевым инвестиционным фондом ООО "ТРИНФИКО Пролети Менеджмент" от 15.12.2008 №1507-94111384-1; Изменения и дополнения в Правила доверительного управления Закрытым паевым инвестиционным фондом недвижимости "Азимут" под управлением ООО "ТРИНФИКО Пролети Менеджмент" от 18.03.2010 №1507-94111384-2;
вид:	Изменения и дополнения в Правила доверительного управления Закрытым паевым инвестиционным фондом



основание государственной регистрации:

недвижимости "Азимут" под управлением ООО "ТРИНФИКО Проперти Менеджмент" от 03.02.2011 №1507-94111384-

5. Сведения о наличии решения об изъятии объекта недвижимости для государственных и муниципальных нужд;	3; Изменения и дополнения в Правила доверительного управления Закрытым паевым инвестиционным фондом недвижимости "Азимут" под управлением ООО "ТРИНФИКО Проперти Менеджмент" от 08.11.2011 №4; Изменения и дополнения в Правила доверительного управления Закрытым паевым инвестиционным фондом недвижимости "Азимут" под управлением ООО "УК ПРОМСВЯЗЬ" от 15.03.2012 №5; Изменения и дополнения в Правила доверительного управления Закрытым паевым инвестиционным фондом недвижимости "Азимут" под управлением ООО "УК ПРОМСВЯЗЬ" от 15.11.2012 №6; Изменения и дополнения в Правила доверительного управления Закрытым паевым инвестиционным фондом недвижимости "Азимут" под управлением ООО "УК ПРОМСВЯЗЬ" от 09.10.2013 №7; Изменения и дополнения в Правила доверительного управления Закрытым паевым инвестиционным фондом недвижимости "Азимут" под управлением ООО "УК ПРОМСВЯЗЬ" от 12.12.2014 №8; Изменения и дополнения в Правила доверительного управления Закрытым паевым инвестиционным фондом недвижимости "Азимут" под управлением ООО "УК ПРОМСВЯЗЬ" от 27.06.2017 №009; Изменения и дополнения в Правила доверительного управления Закрытым инвестиционным фондом недвижимости "Азимут" от 07.09.2017 №10
6. Сведения об осуществлении государственной регистрации прав без необходимого в силу закона согласия третьего лица, органа.	данные отсутствуют

Инженер

Формат электронной подписи

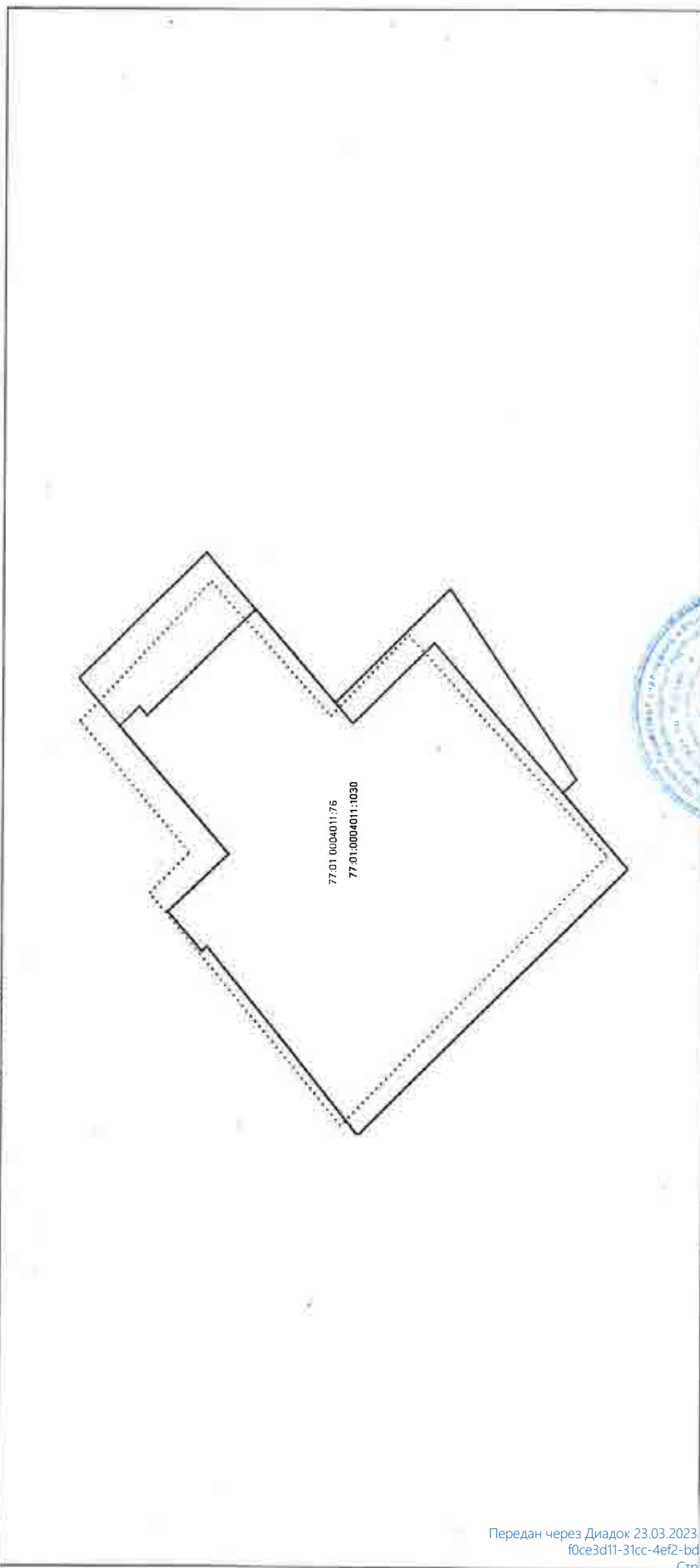
Лобузов Евгений Андреевич

(подпись, фамилия)



Выписка из Единого государственного реестра недвижимости об основных характеристиках и зарегистрированных правах на объект недвижимости  
Описание местоположения объекта недвижимости

Владелец	
Лист № 4	Всего листов раздела 4:
22.08.2019 № 77/100/410/2019-5707	Всего разделов:
Кадастровый номер:	77:01:0004011:1030
Схема расположения объекта недвижимости на земельном(ых) участке(ах):	



Лист № 1	Всего листов выписки:
Данные отсутствуют	
Подпись: Любузов Евгений Андреевич	



Прошито и пронумеровано \_\_\_\_\_ лис \_\_\_\_\_

4



**ФИЛИАЛ ФЕДЕРАЛЬНОГО ГОСУДАРСТВЕННОГО БЮДЖЕТНОГО УЧРЕЖДЕНИЯ "ФЕДЕРАЛЬНАЯ КАДАСТРОВАЯ ПАЛАТА ФЕДЕРАЛЬНОЙ СЛУЖБЫ  
ГОСУДАРСТВЕННОЙ РЕГИСТРАЦИИ, КАДАСТРА И КАРТОГРАФИИ" ПО МОСКВЕ**

(полное наименование органа регистрации прав)

Раздел 1

Выписка из Единого государственного реестра недвижимости об основных характеристиках и зарегистрированных правах на объект недвижимости  
**Сведения об основных характеристиках объекта недвижимости**

На основании адреса от 14.11.2019 г., поступившего на рассмотрение 14.11.2019 г., сообщаем, что согласно записям Единого государственного реестра недвижимости:

Здание	
Лист № Раздела 1	Всего листов раздела 1:
18.11.2019 № 77/00/410/2019-8493	77/01:0004011:1036
Кадастровый номер:	77/01:0004011:1036

Номер кадастрового квартала:	77/01:0004011
Дата присвоения кадастрового номера:	22.05.2012
Ранее присвоенный государственный учетный номер:	Условный номер: 4300920
Адрес:	125047 Москва, р-н Тверской, ул Тверская-Ямская 2-Я, д 8
Площадь, м²:	3172.0
Назначение:	Нежилое здание
Наименование:	данные отсутствуют
Количество этажей, в том числе подземных этажей:	5, в том числе подземных 1
Год ввода в эксплуатацию по завершении строительства:	1999
Год завершения строительства:	1999
Кадастровая стоимость, руб.:	750610407.04
Кадастровые номера иных объектов недвижимости, в пределах которых расположен объект недвижимости:	77/01:0004011:39
Кадастровые номера помещений, машино-мест, расположенных в здании или сооружении:	77/01:0004011:1127, 77/01:0004011:1128, 77/01:0004011:1129, 77/01:0004011:1130, 77/01:0004011:1131, 77/01:0004011:1132, 77/01:0004011:1133, 77/01:0004011:1134, 77/01:0004011:1135, 77/01:0004011:1136, 77/01:0004011:1137, 77/01:0004011:1138, 77/01:0004011:1139, 77/01:0004011:1140, 77/01:0004011:1141
Вид разрешенного использования:	данные отсутствуют
Сведения об объекте недвижимости имеют статус "актуальные, ранее учтенные"	данные отсутствуют
Сведения об объекте недвижимости имеют статус "актуальные, ранее учтенные"	данные отсутствуют
Кадастровый выписки:	Кондратьева Людмила Петровна, от имени представителя по доверенности: Общество с ограниченной ответственностью "Управляющая компания "Алфа-Квинта" Д.У. ЗИП(Ф) недвижимости "Азимут"



М.П. ПОДПИСАТЕЛЬ  
Кондратьева Анна Вячеславовна (подпись, фамилия)



Выписка из Единого государственного реестра недвижимости об основных характеристиках и зарегистрированных правах на объект недвижимости  
Сведения о зарегистрированных правах

Здание	Инт.Объект недвижимости	Всего листов выписки:
Лист № 18.11.2019	Раздел 2	Всего листов выписки:
№ 77/100/410/2019-8493		77:01:0004011:1036
Кадастровый номер:		
1. Правообладатель (правообладатели):	Владельцы инвестиционных паев - Владельцы инвестиционных паев Закрытого паевого инвестиционного фонда недвижимости "Азимут" под управлением Общества с ограниченной ответственностью "Управляющая компания Альфа-Капитал" данные о которых устанавливаются на основании данных лицевых счетов владельцев инвестиционных паев в реестре владельцев инвестиционных паев и счетов депо владельцев инвестиционных паев.	
2. Вид, номер и дата государственной регистрации права:	2.1 Общая долевая собственность, № 77-77-12/029/2009-445 от 03.12.2009	
3. Документы-основания:	3.1 сведения не представляются	
Ограничение прав и обременение объекта недвижимости:		
Инт.	Доверительное управление, Доверительное управление помещениями площадью 3172, 0 кв.м. ВЕСЬ ОБЪЕКТ	
Дата государственной регистрации:	14.08.2019	
номер государственной регистрации:	77:01:0004011:1036-77/011/2019-2	
срок, на который установлено ограничение прав и обременение объекта недвижимости:	с 06.08.2009 по 01.08.2024	
лицо, в пользу которого установлено ограничение прав и обременение объекта недвижимости:	Общество с ограниченной ответственностью "Управляющая компания "Альфа-Капитал", ИНН: 7728142469, ОГРН: 1027739292283	
основание государственной регистрации:	<p>Правила доверительного управления, зарегистрированные ФСФР России 06.08.2009 за № 1507-94111384; Изменения и дополнения в Правила доверительного управления Закрытым паевым инвестиционным фондом недвижимости "Азимут" под управлением ООО "ТРИНФИКО Пролетри Менеджмент" от 18.03.2010 №1507-94111384-2;</p> <p>Договор о передаче Управляющей компанией своих прав и обязанностей по Договору доверительного управления паевым инвестиционным фондом другой управляющей компании от 30.08.2018;</p> <p>Изменения и дополнения в Правила доверительного управления Закрытым паевым инвестиционным фондом недвижимости "Азимут" под управлением ООО "УК ПРОМСВЯЗЬ" от 27.06.2017 №009;</p> <p>Изменения и дополнения в Правила доверительного управления Закрытым паевым инвестиционным фондом недвижимости "Азимут" под управлением ООО "УК ПРОМСВЯЗЬ" от 15.03.2012 №5;</p> <p>Изменения и дополнения в Правила доверительного управления Закрытым паевым инвестиционным фондом недвижимости "Азимут" под управлением ООО "УК ПРОМСВЯЗЬ" от 15.11.2012 №6;</p> <p>Изменения и дополнения в Правила доверительного управления Закрытым инвестиционным фондом недвижимости "Азимут" от 07.09.2017 №10;</p> <p>Изменения и дополнения в Правила доверительного управления Закрытым паевым инвестиционным фондом недвижимости "Азимут" под управлением ООО "ТРИНФИКО Пролетри Менеджмент" от 08.11.2011 №4;</p> <p>Изменения и дополнения в Правила доверительного управления Закрытым паевым инвестиционным фондом недвижимости "Азимут" под управлением ООО "УК ПРОМСВЯЗЬ" от 09.10.2013 №7;</p> <p>Изменения и дополнения в Правила доверительного управления Закрытым паевым инвестиционным фондом недвижимости "Азимут" под управлением ООО "УК ПРОМСВЯЗЬ" от 12.12.2014 №8;</p> <p>Изменения и дополнения в Правила доверительного управления Закрытым паевым инвестиционным фондом недвижимости "Азимут" под управлением ООО "ТРИНФИКО Пролетри Менеджмент" от 03.02.2011 №1507-94111384-3;</p> <p>Изменения и дополнения в Правила доверительного управления Закрытым паевым инвестиционным фондом ООО "ТРИНФИКО Пролетри Менеджмент" от 15.12.2008 №1507-94111384-1</p>	



государственных и муниципальных нужд

осуществления об осуществлении государственной регистрации прав без  
использования в силу закона согласия третьего лица, органа.

данные отсутствуют

данные отсутствуют

ИНЖЕНЕР

(полное наименование должности)

Копиральева Анна Вячеславовна

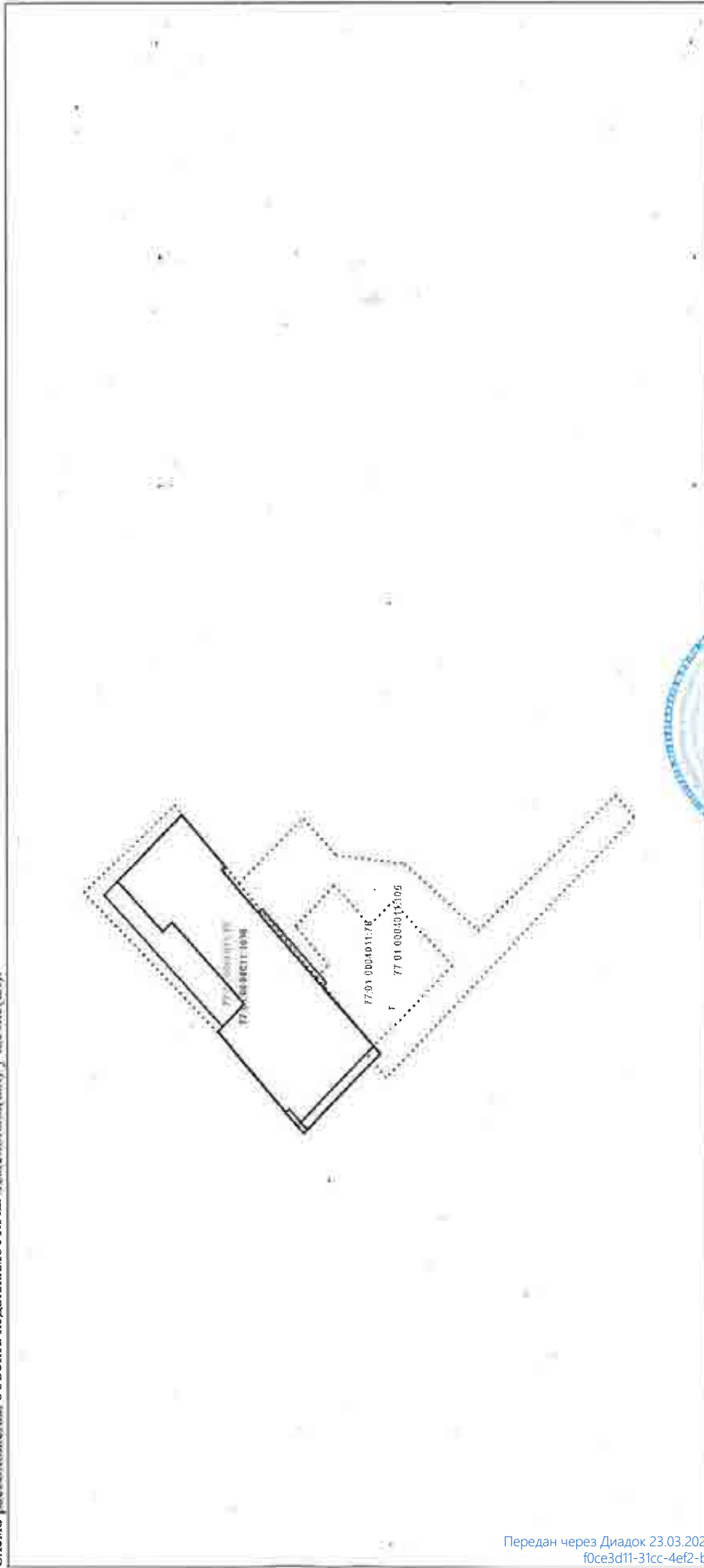
(подпись, фамилия)






Выписка из Единого государственного реестра недвижимости об основных характеристиках и зарегистрированных правах на объект недвижимости  
Описание местоположения объекта недвижимости

Земельный участок (или объект недвижимости)	Всего разделов:	Всего листов выписки:
Лист № Раздела 4		
18.11.2019 № 77/100/410/2019-8493	77:01:0004011:1036	
Кадастровый номер:		
Схема расположения объекта недвижимости на земельном(ых) участке(ах):		



Масштаб 1: данные отсутствуют



Копиратьева Анна Вячеславовна  
(подпись, фамилия)



Прошито и пронумеровано 4 листа

Филиал ФГБУ «ФКП Росреестра» по Москве



**ФИЛИАЛ ФЕДЕРАЛЬНОГО ГОСУДАРСТВЕННОГО БЮДЖЕТНОГО УЧРЕЖДЕНИЯ "ФЕДЕРАЛЬНАЯ КАДАСТРОВАЯ ПАЛАТА ФЕДЕРАЛЬНОЙ СЛУЖБЫ ГОСУДАРСТВЕННОЙ РЕГИСТРАЦИИ, КАДАСТРА И КАРТОГРАФИИ" ПО МОСКВЕ**

(полное наименование органа регистрации прав)

Раздел 1

Выписка из Единого государственного реестра недвижимости об основных характеристиках и зарегистрированных правах на объект недвижимости  
**Сведения об основных характеристиках объекта недвижимости**

На основании запроса от 14.11.2019 г., поступившего на рассмотрение 14.11.2019 г., сообщаем, что согласно записям Единого государственного реестра недвижимости:

<b>Здание</b>		
Лист №	Раздела 1	Всего листов раздела 1:
19.11.2019 № 77/00/410/2019-8492		77:01:0004011:6242
Кадастровый номер		

Номер кадастрового квартала:	77:01:0004011
Дата присвоения кадастрового номера:	16.02.2017
Ранее присвоенный государственный учетный номер:	Условный номер: 24379, Инвентарный номер: 668/5
Адрес:	г. Москва, ул. Тверская-Ямская 2-я, д. 10
Площадь, м²:	2403.0
Назначение:	Нежилое здание
Наименование:	Здание
Количество этажей, в том числе подземных этажей:	6, в том числе подземных 1
Год ввода в эксплуатацию по завершении строительства:	данные отсутствуют
Год завершения строительства:	данные отсутствуют
Кадастровая стоимость, руб.:	490950465.93
Кадастровые номера иных объектов недвижимости, в пределах которых расположен объект недвижимости:	77:01:0004011:70
Кадастровые номера помещений, машино-мест, расположенных в здании или сооружении:	данные отсутствуют
Способы разрешенного использования:	данные отсутствуют
Способ записи об объекте недвижимости:	Сведения об объекте недвижимости имеются в актуальном, ранее учтенном
Объекты отметки:	Сформирован на основании подзаказа ЕГРП
Исходитель выписки:	Кондратьева Людмила Петровна, от имени представляемого по доверенности: Общество с ограниченной ответственностью "Управляющая компания "Альфа-Капитал" Д.У. ЗПИФ недвижимости "Азимут"

  
 Кондратьева Анна Вячеславовна  
(полное наименование должности)  
 М.П. (подпись)



Выписка из Единого государственного реестра недвижимости об основных характеристиках и зарегистрированных правах на объект недвижимости  
Сведения о зарегистрированных правах

Этажность	Инд. объект недвижимости	Всего разделов:	Всего листов выписки:
Лист № 19.11.2019 № 77/100/410/2019-8492	Всего листов раздела 2:	77:01:0004011:6242	
Кадастровый номер			
1. Правообладатель (правообладатели):	Владельцы инвестиционных паев - Владельцы инвестиционных паев Закрытого паевого инвестиционного фонда недвижимости "Азимут" под управлением Общества с ограниченной ответственностью "Управляющая компания Альфа-Капитал" данные о которых устанавливаются на основании данных лицевых счетов владельцев инвестиционных паев в реестре владельцев инвестиционных паев и счетов депо владельцев инвестиционных паев.		
2. Вид, номер и дата государственной регистрации права:	2.1 Общая долевая собственность, № 77-77-12/029/2009-457 от 03.12.2009		
3. Документы-основания:	3.1 сведения не представляются		
Ограничение прав и обременение объекта недвижимости:			
вид:	Аренда, г. Москва, ул. Тверская-Ямская 2-Я, д.10, часть объекта, подвал. I помещ. комн7-14, 14а, 16, 17, площадь 43.1 кв.м; часть объекта, подвал. I помещ. комн19, 19а, 20-25, 30-36, площадь 123.7 кв.м; часть объекта, 1-й этаж. помещ.комн.1, 1а, 2, 2а, 2б, 2в, площадь 268.7 кв.м		
дата государственной регистрации:	22.10.2015		
номер государственной регистрации:	77-77/011-77/011/014/2015-361/2		
срок, на который установлено ограничение прав и обременение объекта недвижимости:	с 22.10.2015 в течении 5 (пяти) лет		
4.1.1. лицо, в пользу которого установлено ограничение прав и обременение объекта недвижимости:	Общество с ограниченной ответственностью "Форум Р", ИНН: 7718801909		
основание государственной регистрации:	Договор аренды нежилого помещения от 08.10.2015, дата регистрации 22.10.2015, №77-77/011-77/011/014/2015-361/1; Дополнительное соглашение к Договору аренды нежилого помещения от 08.10.2015 от 01.02.2017 №1; Дополнительное соглашение к Договору аренды нежилого помещения от 08 октября 2015 года. от 28.05.2018 №2, дата регистрации 22.04.2019, №77-77/011-77/003/259/2018-2814/1; Дополнительное соглашение к Договору аренды нежилого помещения от 08 октября 2015 года от 31.08.2019 №4, дата регистрации 18.09.2019, №77-77/011-77/009/281/2019-5214/1		
вид:	Доверительное управление, Доверительное управление помещениями площадью 2403 кв.м ВСЕЬ ОБЪЕКТ		
дата государственной регистрации:	14.08.2019		
номер государственной регистрации:	77:01:0004011:6242-77/011/2019-4		
срок, на который установлено ограничение прав и обременение объекта недвижимости:	с 06.08.2009 по 01.08.2024		
лицо, в пользу которого установлено ограничение прав и обременение объекта недвижимости:	Общество с ограниченной ответственностью "Управляющая компания "Альфа-Капитал", ИНН: 7728142469, ОГРН: 1027739292283		
основание государственной регистрации:	Правила доверительного управления, зарегистрированные ФСФР России 06.08.2009 за № 1507-94111384; Изменения и дополнения в Правила доверительного управления Закрытым паевым инвестиционным фондом недвижимости "Азимут" под управлением ООО "ТРИНФИКО Проперти Менеджмент" от 18.03.2010 №1507-94111384-2; Договор о передаче Управляющей компанией своих прав и обязанностей по Договору доверительного управления паевым инвестиционным фондом другой управляющей компании от 30.08.2018; Изменения и дополнения в Правила доверительного управления Закрытым паевым инвестиционным фондом недвижимости "Азимут" под управлением ООО "УК ПРОМСВЯЗЬ" от 27.06.2017 №009; Изменения и дополнения в Правила доверительного управления Закрытым паевым инвестиционным фондом		



основание государственной регистрации:

недвижимости "Азимут" под управлением ООО "УК ПРОМСВЯЗЬ" от 15.03.2012 №5;  
Изменения и дополнения в Правила доверительного управления Закрытым паевым инвестиционным фондом  
недвижимости "Азимут" под управлением ООО "УК ПРОМСВЯЗЬ" от 15.11.2012 №6;  
Изменения и дополнения в Правила доверительного управления Закрытым инвестиционным фондом недвижимости  
"Азимут" от 07.09.2017 №10;  
Изменения и дополнения в Правила доверительного управления Закрытым паевым инвестиционным фондом  
недвижимости "Азимут" под управлением ООО "ГРИНФИКО Проперти Менеджмент" от 08.11.2011 №4;  
Изменения и дополнения в Правила доверительного управления Закрытым паевым инвестиционным фондом  
недвижимости "Азимут" под управлением ООО "УК ПРОМСВЯЗЬ" от 09.10.2013 №7;  
Изменения и дополнения в Правила доверительного управления Закрытым паевым инвестиционным фондом  
недвижимости "Азимут" под управлением ООО "УК ПРОМСВЯЗЬ" от 12.12.2014 №8;  
Изменения и дополнения в Правила доверительного управления Закрытым паевым инвестиционным фондом  
недвижимости "Азимут" под управлением ООО "ГРИНФИКО Проперти Менеджмент" от 03.02.2011 №1507-94111384-  
3;  
Изменения и дополнения в Правила доверительного управления Закрытым паевым инвестиционным фондом ООО  
"ГРИНФИКО Проперти Менеджмент" от 15.12.2008 №1507-94111384-1

5 Сведения о наличии решения об изъятии объекта недвижимости для государственных и муниципальных нужд:

6 Сведения об осуществлении государственной регистрации прав без соблюдения в силу закона согласия третьего лица, органа:

ИНЖЕНЕР

(подпись инициатора доклада)

М.П. (подпись)

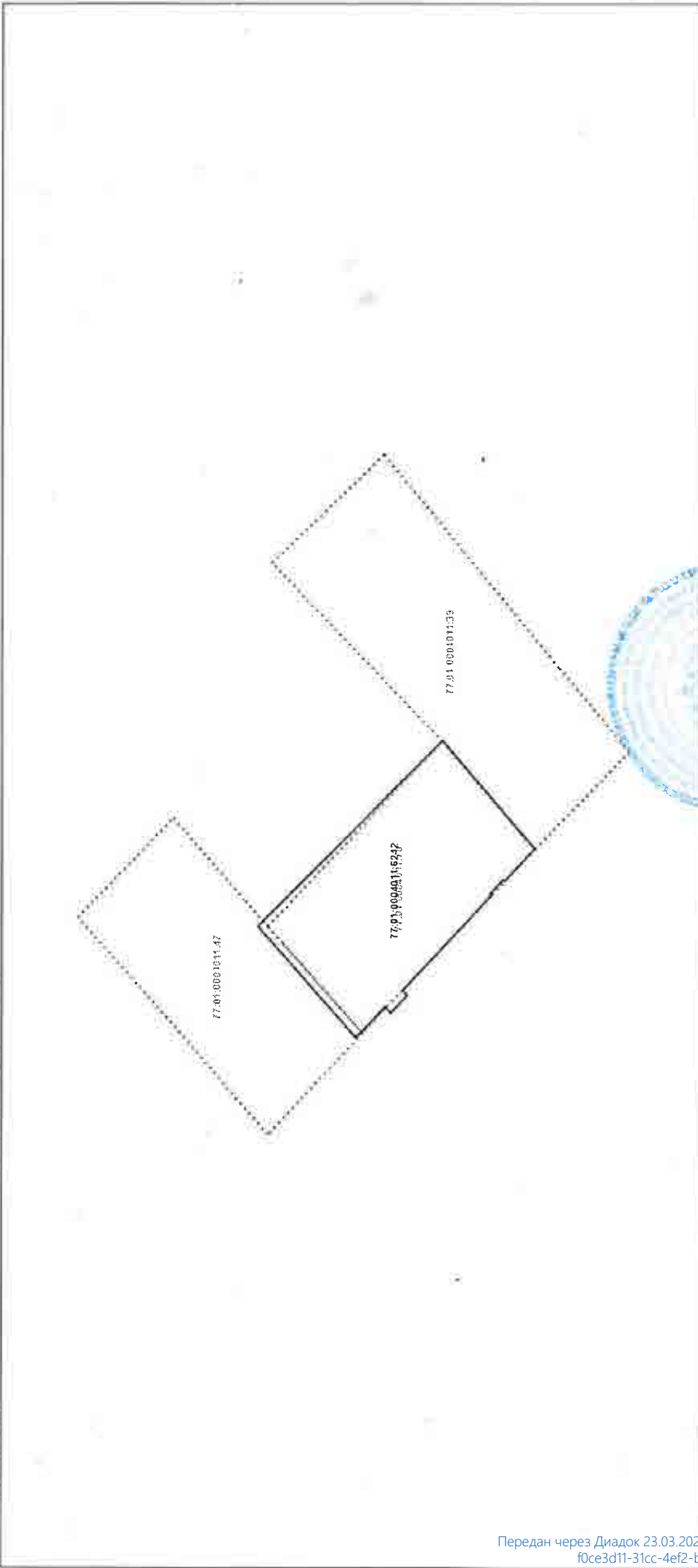
Контрактная Анна Вячеславовна

(подпись, фамилия)



Выписка из Единого государственного реестра недвижимости об основных характеристиках и зарегистрированных правах на объект недвижимости  
Описание местоположения объекта недвижимости

Здание	№ в Едином государственном реестре недвижимости
Лист № 4	Всего листов раздела 4:
19.11.2019 № 77/100/410/2019-8492	77:01:0004011:0242
Кадастровый номер:	77:01:0004011:0242
Схема расположения объекта недвижимости на земельном(ых) участке(ах):	



Лист № 4	Всего листов раздела 4:
Кадастровый номер:	77:01:0004011:0242
Данные отсутствуют	
М.П. Подпись	Котляревская Анна Вячеславовна



Прошито и пронумеровано 4 листа

Филиал ФГБУ «ФКП Росреестра» по Москве



Московский комитет по регистрации прав  
 Регистрационный номер М 01/00  
 Протокол государственной регистрации  
 25 ИЮН 2001 года  
 № 2001-39854  
 Подписан: Антонов В.В.  
 Подпись: \_\_\_\_\_

Королев А.Б.

Цеплявскому  
 Королев А.Б.  
 Верить



Совместно с дополнительными соглашениями	
от 23.03.2000	от
от 14.12.2000	от
от 28.03.2001	от
от 03.05.2001	от
Подпись _____	

ДОГОВОР

АРЕНДЫ ЗЕМЕЛЬНОГО УЧАСТКА

№ М-01-012865

г. Москва

"30" октября 1998 г.

Московский земельный комитет (Москомзем), именуемый в дальнейшем "Арендодатель", в лице Председателя Москомзема Дамурчиева Виктора Назаровича, действующего на основании Положения, от имени Мэрии (Администрации) г. Москвы, с одной стороны, и Общество с ограниченной ответственностью "ДАОС" в лице Генерального директора Токарева Александра Васильевича, действующего на основании Устава, именуемое в дальнейшем "Арендатор", с другой стороны, в соответствии с решением Окружной комиссии по предоставлению земельных участков и градостроительному регулированию в Центральном административном округе г. Москвы от 31.08.98 г. № 85 ч. I, п. 1 (МКЗ рег. № РД4-4067/8 от 09.09.98 г.) заключили настоящий Договор о следующем:

## 1. ПРЕДМЕТ ДОГОВОРА И ЦЕЛЕВОЕ ИСПОЛЬЗОВАНИЕ ЗЕМЛИ

1.1. Предметом Договора является земельный участок, в дальнейшем "Участок", площадью 300 (восемьсот) кв. м, имеющий адресные ориентиры: г. Москва, во вл. 8/9, стр. 1 по ул. 2-я Тверская-Ямская, предоставляемый в аренду для строительства административного здания и его последующей эксплуатации.

Указанное право аренды принадлежит Арендатору на основании выкупа права аренды Участка по рыночной стоимости 1 кв. м проектируемых площадей объекта недвижимости составляющих 3300 (три тысячи триста) кв. м, в том числе площадь надземной части здания - 2500 кв. м; в сумме 863,0 тыс. долл. США в рублевом эквиваленте по курсу ЦБ РФ на дату перечисления.

1.2. Приведенное в п. 1.1. описание целевого назначения Участка может быть изменено или дополнено в установленном порядке, а также в случаях, предусмотренных законодательством.

1.3. Границы Участка обозначены на прилагаемом к Договору плане Участка (Приложение № 2). План Участка является составной и неотъемлемой частью настоящего Договора.





## 2. СРОК ДЕЙСТВИЯ ДОГОВОРА

Договор заключается на 49 (сорок девять) лет и вступает в силу с момента его регистрации в Москомземе.

## 3. РАЗМЕР И РАСЧЕТ АРЕНДНОЙ ПЛАТЫ

3.1. Арендная плата начисляется со дня, следующего за днем государственной регистрации настоящего Договора в Москомземе, и вносится Арендатором ежеквартально равными частями, рассчитанными относительно размера ежегодной арендной платы, не позднее 20 числа последнего месяца квартала.

Оплата производится в рублях. Пересчет начисленной в ЭКЮ арендной платы производится по официальному курсу ЭКЮ на дату, предшествующую оплате.

Размер ежегодной арендной платы, расчетный счет, на который она вносится, указаны в Приложении N 1 к настоящему Договору. Приложение N 1 является составной и неотъемлемой частью настоящего Договора.

3.2. Размер ежегодной арендной платы изменяется и подлежит обязательной уплате Арендатором в каждом случае централизованного изменения (введения) ставок арендной платы полномочным (уполномоченным) органом государственной власти Российской Федерации и/или г. Москвы без согласования с Арендатором и без внесения соответствующих изменений и/или дополнений в настоящий Договор.

Исчисление и уплата арендной платы в ином размере (в том числе введение в действие, прекращение действия, изменение величины льгот и повышающих коэффициентов) начинается со дня, с которого в соответствии с нормативным актом, предусматривается такое изменение (введение, прекращение действия).

## 4. ОСОБЫЕ УСЛОВИЯ ДОГОВОРА

4.1. В случае изменения показателей объекта недвижимости в сторону увеличения площадей и/или функционального назначения, Арендатор обязан в десятидневный срок представить Арендодателю соответствующие документы (ИРД, ТЭО) для рассмотрения на комиссии по земельным отношениям и градостроительству в г. Москве по ЦАО условий довыкупа стоимости права аренды Участка.

4.2. При неоплате права на заключение договора аренды земли в указанные сроки, применять штрафные санкции за каждый день просрочки сверх установленного срока оплаты, неустойки (пени) в размере равном учетной ставке рефинансирования ЦБ РФ.

4.3. Арендатор обязуется в течение двух месяцев с момента регистрации настоящего Договора в Москомземе выполнить по техническому заданию комитета специальные геодезические работы по выносу границ земельного участка на местности и представить отчет по выполнению указанных работ в Москомзем для внесения необходимых изменений в настоящий Договор.

4.4. В течение шести месяцев с момента регистрации настоящего Договора в Москомземе разработать ТЭО строительства административного здания и утвердить в установленном порядке.

4.5. В течение 10 дней с момента утверждения ТЭО строительства представить в Москомзем план использования земель для внесения возможных изменений в настоящий Договор.

4.6. Арендатор обязуется завершить строительство административного здания до 31.12.2000 г.

4.7. Арендатор должен оформить, после завершения строительства, имущественные права на построенное здание в установленном порядке и представить соответствующие документы в Москомзем для внесения возможных изменений в настоящий Договор.

4.8. Проектные разработки согласовать с УГКОИП г. Москвы.

4.9. Арендатор обязуется полностью оплатить право на заключение договора аренды земли до 30.11.1998 г.



## 5. ПРАВА И ОБЯЗАННОСТИ АРЕНДАТОРА

Арендатор имеет право:

5.1. Использовать Участок в соответствии с целями и условиями его предоставления.

5.2. Совершать с согласия Арендодателя сделки с правом аренды Участка (долями в праве аренды Участка) в порядке, предусмотренном настоящим Договором, нормативными актами Российской Федерации и г. Москвы, в том числе:

-- сдать в залог (ипотеку), внести в качестве вклада в имущество иного юридического лица или совместную деятельность без образования юридического лица право аренды земельного Участка, совершить сделку купли-продажи права аренды Участка (долю в праве аренды);

-- сдать арендуемый Участок в субаренду;

-- совершать другие сделки с правом аренды Участка (долями в праве аренды Участка) в соответствии с нормативными актами Российской Федерации и г. Москвы.

При обращении к Арендодателю для получения согласия о совершении сделок с правом аренды Участка или предоставления Участка в субаренду, а также для регистрации сделки (сделок) в Москомземе Арендатор обязан представить в Москомзем соответствующие документы для их земельно-правовой экспертизы.

5.3. По истечении срока действия настоящего Договора в преимущественном порядке перед другими лицами заключить новый Договор на согласованных сторонами условиях, по письменному заявлению Арендатора, направленному Арендодателю не позднее, чем за три месяца до истечения срока действия настоящего Договора.

Преимущественное право заключения Договора аренды может быть реализовано Арендатором при условии недопущения им нарушений законодательства и/или условий Договора.

При заключении договора аренды участка на новый срок условия договора могут быть изменены по соглашению сторон.

5.4. На возмещение убытков, причиненных по вине Арендодателя.

5.5. Иные права, не урегулированные настоящим Договором, применяются и действуют в соответствии с земельным и гражданским законодательством Российской Федерации.

Арендатор обязан:

5.6. Надлежащим образом исполнять все условия настоящего Договора.

5.7. Ежеквартально уплачивать арендную плату в соответствии с настоящим Договором и по требованию Москомзема представлять в Москомзем платежные документы об уплате арендной платы.

5.8. Обеспечить полномочным представителям Арендодателя, органов государственного контроля за использованием и охраной земель свободный доступ на Участок. Выполнять в соответствии с требованиями эксплуатационных служб условия эксплуатации городских подземных и наземных коммуникаций, сооружений, дорог и проездов и т.п., расположенных на Участке. При необходимости проведения на Участке городскими службами и организациями аварийно-ремонтных работ, иных подобных работ обеспечить им беспрепятственный доступ и возможность выполнения этих работ на Участке.

5.9. Регистрировать в Москомземе сделки с правом аренды Участка, совершаемые на основании настоящего Договора, законодательства Российской Федерации.

5.10. Письменно известить Арендодателя в случае отчуждения принадлежащих Арендатору зданий и иных сооружений, расположенных на Участке, их частей или долей в праве на эти объекты в течение десяти дней с момента регистрации сделки и в тот же срок обратиться с ходатайством в Москомзем об изменении, либо прекращении ранее установленного права на Участок (его часть) в связи с переходом этих прав к другому лицу (частному правопред



7.2. В случае невнесения арендной платы в установленный срок Арендатор уплачивает Арендодателю неустойку (пеню) за каждый день просрочки в размере 0,2 процента от размера платежа, подлежащего оплате за соответствующий расчетный период, начиная с 21-го числа последнего месяца квартала по день уплаты включительно.

7.3. В случае самовольной передачи Арендатором своих прав аренды (доли в праве) в залог (ипотеку), в совместную деятельность или в качестве вклада в уставный капитал юридического лица, переуступки права аренды (доли в праве), а также в случае предоставления Участка другим лицам в безвозмездное или возмездное пользование (субаренду) без согласия Арендодателя, либо использования земельного Участка не по целевому назначению Арендатор уплачивает Арендодателю неустойку (штраф) в размере годовой арендной платы, рассчитанной по ставкам текущего года без учета льгот (при их наличии у Арендатора) по арендной плате за землю.

7.4. В случае неисполнения или ненадлежащего исполнения по вине Арендатора обязательств, указанных в четвертом разделе "ОСОБНЫЕ УСЛОВИЯ ДОГОВОРА" Арендатор уплачивает Арендодателю неустойку (штраф) в размере годовой арендной платы, рассчитанной по ставкам текущего года без учета льгот (при их наличии у Арендатора) по арендной плате за землю.

7.5. Ответственность Сторон за нарушение обязательств по Договору при действии обстоятельств непреодолимой силы регулируется гражданским законодательством Российской Федерации.

7.6. В случае неуплаты в установленный решениями конкурсной комиссии или комиссии по земельным отношениям и градостроительству срок денежных средств за право пользования Участком по результатам конкурса или выкупа права аренды Арендатор выплачивает Арендодателю неустойку в размере 1,0 процента от общей суммы платы за каждый день просрочки.

При невыполнении Арендатором требований п.7.6. Договор может быть расторгнут Арендодателем в одностороннем порядке без возмещения задатка.

## 8. ИЗМЕНЕНИЕ, РАСТОРЖЕНИЕ И ПРЕКРАЩЕНИЕ ДОГОВОРА

8.1. Изменение и расторжение настоящего Договора аренды производится при наличии прямых указаний закона или при наступлении обстоятельств, указанных в Договоре, а также по соглашению сторон в порядке, предусмотренном законодательством и настоящим Договором.

Изменения и/или дополнения к настоящему Договору могут быть сделаны Сторонами в любой момент по их обоюдному согласию, если иное не предусмотрено действующим законодательством Российской Федерации и оформляются дополнительными соглашениями к настоящему Договору.

8.2. До истечения срока действия Договора Арендатор обязан принять меры к освобождению Участка (кроме капитальных зданий, строений и/или сооружений, непосредственно связанных с Участком) и возвратить Арендодателю Участок в последний день действия Договора, за исключением случаев предусмотренных законодательными актами или настоящим Договором. Возврат Участка производится по акту сдачи-приемки. В случае, если Арендатор продолжает использовать Участок после истечения срока Договора при отсутствии возврата со стороны Арендодателя, настоящий Договор возобновляется на тех же условиях на неопределенный срок, в том числе с обязательной уплатой арендной платы. В этом случае каждая из сторон вправе в любое время отказаться от Договора, предупредив об этом другую сторону за три месяца.

8.3. В случае расторжения Договора до истечения срока аренды сторона, желающая расторгнуть Договор, обязана уведомить о своем намерении другую Сторону не позднее, чем за три месяца.

## 9. РАССМОТРЕНИЕ И УРЕГУЛИРОВАНИЕ СПОРОВ

9.1. Все споры между Сторонами рассматриваются в соответствии с действующим законодательством и с соблюдением претензионного порядка.

Претензия предъявляется в письменной форме и подписывается Арендодателем, Арендатором.

Претензия рассматривается в течение тридцати дней со дня получения.

Сторона, получившая претензию, обязана сообщить заявителю о результатах рассмотрения претензии в тот же тридцатидневный срок.

Ответ на претензию дается в письменной форме и подписывается Арендодателем, Арендатором.

9.2. В случае полного или частичного отказа в удовлетворении претензии или неполучения в срок ответа на претензию заявитель вправе предъявить иск в арбитражный суд г. Москвы.

## 10. ПРОЧИЕ ПОЛОЖЕНИЯ

10.1. Стороны руководствуются законодательством Российской Федерации, г. Москвы и настоящим Договором.

10.2. Языком делопроизводства по Договору является русский язык.

10.3. Уведомления, предложения и иные сообщения могут быть направлены заказным письмом, а также телексом или телефаксом и иными способами, предусмотренными законодательством.

Приложения к Договору:

№ 1 - Расчет арендных платежей

№ 2 - План границ земельного участка



Учетный номер  
Дополнительного соглашения  
№ М-01-012865/  
от «20» СЕПТЕМБРА 2010 г.

Управление Федеральной службы государственной регистрации, кадастра и картографии по Москве
Имя должностного лица _____
Примечание государственной регистрации _____
Дата регистрации _____
№ документа _____
Инициалы _____

**ДОПОЛНИТЕЛЬНОЕ СОГЛАШЕНИЕ  
К ДОГОВОРУ АРЕНДЫ ЗЕМЕЛЬНОГО УЧАСТКА  
от 30.10.1998 № М-01-012865**

г. Москва

Департамент земельных ресурсов города Москвы, именуемый в дальнейшем «Арендодатель», в лице заместителя начальника Территориального управления Департамента земельных ресурсов города Москвы в Центральном административном округе г. Москвы Матюшевского Александра Валентиновича, действующего на основании Положения и доверенности от 29.12.2009 № 33-И-3091/9 от имени Правительства Москвы, с одной Стороны, и Общество с ограниченной ответственностью «ТРИНФИКО Пропети Менеджмент» Д.У. Закрытым паевым инвестиционным фондом недвижимости «Азимут» под управлением ООО «ТРИНФИКО Пропети Менеджмент» в лице Генерального директора Прихолько Алексея Алексеевича, действующего на основании Устава, именуемое в дальнейшем «Новый арендатор», с другой Стороны заключили настоящее Дополнительное соглашение о нижеследующем:

1. В соответствии со ст. 552 Гражданского кодекса РФ и ст. 35 Земельного кодекса РФ, Свидетельством о государственной регистрации права от 03.12.2009 (запись регистрации № 77-77-12/029/2009-445), выданным Управлением Федеральной службы государственной регистрации, кадастра и картографии по Москве, права и обязанности по договору аренды земельного участка от 30.10.1998 № М-01-012865 в полном объеме переходят к Обществу с ограниченной ответственностью «ТРИНФИКО Пропети Менеджмент» Д.У. Закрытым паевым инвестиционным фондом недвижимости «Азимут» под управлением ООО «ТРИНФИКО Пропети Менеджмент» (**Новый Арендатор**) с 03.12.2009.

2. Установить размер ежегодной арендной платы в рублях согласно приложению № 1 к настоящему дополнительному соглашению, которое является неотъемлемой частью настоящего Договора.

3. Настоящее Дополнительное соглашение считать неотъемлемой частью договора аренды земельного участка от 30.10.1998 № М-01-012865.

4. Настоящее Дополнительное соглашение вступает в силу с момента его государственной регистрации.

5. Настоящее Дополнительное соглашение составлено в четырех экземплярах имеющих равную силу для каждой из Сторон.



6. Юридические и банковские реквизиты Сторон:

АРЕНДОДАТЕЛЬ	Новый Арендатор
ДЕПАРТАМЕНТ ЗЕМЕЛЬНЫХ РЕСУРСОВ ГОРОДА МОСКВЫ	Общество с ограниченной ответственностью «ТРИНФИКО Проперти Менеджмент» Д.У. Закрытым паевым инвестиционным фондом недвижимости «Азимут» под управлением ООО «ТРИНФИКО Проперти Менеджмент»
Юридический адрес: 115054 г. Москва, ул. Бахрушина, 20 Почтовый адрес: 115054 г. Москва, ул. Бахрушина, 20	Юридический адрес: 105064, г. Москва, Казенный пер., д.3 Почтовый адрес: 105064, г. Москва, Казенный пер., д.3
ИНН 7705031674, КПП 770501001 ОКПО 16412348, ОКВЭД 75.11.21	ИНН/КПП 7727528950/770901001 ОКПО
Расчетный счет № 40201810200000000001  в Отделение 1 Московского ИТУ Банка России г. Москва 705  Лицевой счет № 0307111000450284	Расчетный счет № 40101810700130000196  в ОАО, Банк ВТБ, Москва  корреспондентский счет № 3010181070000000018У
БИК 044583001	БИК 04453518У
Валютный счет №	Валютный счет №
в	в
Валютный корреспондентский счет №	Валютный корреспондентский счет №
БИК	БИК
Телефон	Телефон 725-25-00
Телефакс	Телефакс

7. Подписи Сторон  
От Арендодателя:  
Заместитель Генерального Директора ЦАО

  
\_\_\_\_\_ А.В. Матюшевский  
" " 20\_\_ г.

От Нового Арендатора:  
Генеральный директор



\_\_\_\_\_ А.А. Приходько  
" " 20\_\_ г.

Исполнитель:  
Латыпова Е.К.



Приложение 1  
к Договору аренды  
№ М-01-012865  
от 30.10.1998

**АРЕНДНАЯ ПЛАТА ФЛС № М-01-012865-002**

Новый Арендатор: Общество с ограниченной ответственностью «ТРИНФИКО Пропети Менеджмент» Д.У. Закрытым паевым инвестиционным фондом недвижимости «Азимут» под управлением ООО «ТРИНФИКО Пропети Менеджмент»

Адрес участка: 2-я Тверская-Ямская улица, вл. 8

Кадастровый номер участка 77:01:0004011:39

**ИСХОДНЫЕ ДАННЫЕ ДЛЯ РАСЧЕТА ЕЖЕГОДНОЙ АРЕНДНОЙ ПЛАТЫ**

1.1	Площадь земельного участка	742 кв.м
1.2	Базовая ставка ежегодной арендной платы по категориям арендаторов и видам целевого использования земель	180 000 руб.
1.3	Территориально-экономическая оценочная зона г. Москвы	2
1.4	Коэффициент дифференциации по территории города базовых ставок ежегодной арендной платы	4,36
1.5	Коэффициент индексации базовых ставок ежегодной арендной платы (Введен с 01.01.2009 в соответствии с Законом города Москвы «О бюджете города Москвы на 2009 год»)	5,75
1.6	Коэффициент индексации базовых ставок ежегодной арендной платы (Введен с 01.01.2010 в соответствии с постановлением Правительства Москвы от 22.09.2009 № 1016-ПП)	6,325
1.7	Кадастровый квартал	77:01:0004011
1.8	Удельный показатель кадастровой стоимости земельного участка	75 555,29 руб. за 1 кв.м.
1.9	Кадастровая стоимость земельного участка*	<u>56 062 025,18 руб.</u>
1.10	Ставка арендной платы	1,5 % от кадастровой стоимости

\* - в случае изменения кадастровой стоимости участка годовая арендная плата (\*\*)  
определяется плательщиком самостоятельно на основании уведомления Арендодателя.

**2. РАЗМЕР ЕЖЕГОДНОЙ АРЕНДНОЙ ПЛАТЫ ЗА ЗЕМЕЛЬНЫЙ УЧАСТОК**

Ежегодная арендная плата **	с 03.12.2009	<u>334 834,92 руб.</u>
Ежегодная арендная плата **	с 01.01.2010	<u>368 318,41 руб.</u>
Ежегодная арендная плата **	с 01.01.2011	<u>736 636,82 руб.</u>
Ежегодная арендная плата **	(в соответствии с постановлением Правительства Москвы от 04.12.2007 № 1046-ПП)	<u>840 930,38 руб.</u>



### 3. СРОК ВНЕСЕНИЯ ПЛАТЕЖА.

3.1. Арендная плата за землю уплачивается ежеквартально равными долями не позднее 5 числа первого месяца квартала.

3.2. Пеня начисляется на сумму недоимки за каждый календарный день просрочки платежа и определяется в процентах от неуплаченной суммы арендной платы. Процентная ставка пени составляет 1/300 от действующей в это время ставки рефинансирования ЦБРФ.

### 4. БАНКОВСКИЕ РЕКВИЗИТЫ ДЛЯ ПЕРЕЧИСЛЕНИЯ АРЕНДНОЙ ПЛАТЫ.

**Получатель платежа:**

ИНН 7705031674 КПП 770501001  
Управление федерального казначейства МФ РФ по г. Москве (для Департамента земельных ресурсов города Москвы)

Расчетный счет № 40101810800000010041

Банк получателя: Отделение I Московского ГТУ Банка России, г. Москва 705

БИК 044583001

Поле 101 платежного поручения 08

КБК 07111105010020001120

ОКАТО 45286585000

Назначение платежа: Арендная плата за землю за \_\_\_ квартал \_\_\_ года ФЛС

№ М- - - 00 - НДС не облагается.

**Примечание:**


1. Расчет ежегодной арендной платы произведен на основании распоряжения Мэра Москвы от 02.04.99г № 285-РМ и федеральными законами о федеральном бюджете на 2000-2002 гг. и федеральным законом от 14.12.2001 № 163-ФЗ «Об индексации ставок земельного налога», федеральным законом от 24.07.2002 г. № 110-ФЗ),

2. Обязанность Арендатора уплачивать арендную плату возникает со дня, следующего за днем учетной регистрации настоящего Договора в Департаменте земельных ресурсов города Москвы, если иное не определено Договором.

**ПОДПИСИ СТОРОН:**

От Арендодателя:

Заместитель начальника ТУ ЦАО

  
М.П.  
20 г.

А.В. Матюшевский

От Нового Арендатора:

Генеральный директор



А.А. Приколько

20 г.

Исполнитель: Латышева





*[Handwritten signature]*



**ТУ ЦА О**  
Пронумеровано, сброшюровано  
и скреплено печатью В. ШИШКИН  
20.03.2023  
Исполнитель Шаталова



*[Handwritten mark]*

№ 1/558 от  
26.12.12 г.

Учетный номер  
Дополнительного соглашения  
№ М-01-012865/ \_\_\_\_\_  
от «31» октября \_\_\_\_\_ 2012 г.



**ДОПОЛНИТЕЛЬНОЕ СОГЛАШЕНИЕ**  
к договору аренды земельного участка  
от 30.10.1998 № М-01-012865  
2-я Тверская-Ямская ул., вл.8

г. Москва

Департамент земельных ресурсов города Москвы, именуемый в дальнейшем «Арендодатель», в лице начальника Управления регулирования землепользования в Центральном административном округе города Москвы Департамента земельных ресурсов города Москвы Игнатова Антона Сергеевича, действующего на основании Положения о Департаменте земельных ресурсов города Москвы и доверенности от 10.01.2012 № 33-И-38/12, от имени Правительства Москвы, с одной Стороны, и Общество с ограниченной ответственностью «Управляющая компания ПРОМСВЯЗЬ», доверительный управляющий Закрытого паевого инвестиционного фонда недвижимости «Азимут» под управлением ООО «УК ПРОМСВЯЗЬ» именуемое в дальнейшем «Новый Арендатор», в лице генерального директора Рыбакова Александра Васильевича, действующего на основании устава, с другой Стороны, именуемые далее «Стороны», заключили настоящее Дополнительное соглашение о нижеследующем:

1. В соответствии с Договором № 01-Азимут о передаче прав и обязанностей по договору доверительного управления паевым инвестиционным фондом от «22» сентября 2011 г., Общество с ограниченной ответственностью «ТРИНФИКО Пропети Менеджмент» передало свои права и обязанности по договору доверительного управления ЗПИФ недвижимости «Азимут» (далее по тексту «Фонд») Обществу с ограниченной ответственностью «Управляющая компания ПРОМСВЯЗЬ».

Изменения и дополнения № 4 в Правила доверительного управления Фондом вступили в силу 25 ноября 2011 г., в соответствии с указанными изменениями, новой управляющей компанией Фонда стало Общество с ограниченной ответственностью «Управляющая компания ПРОМСВЯЗЬ».

В соответствии со ст. 552 Гражданского кодекса РФ, ст. 35 Земельного кодекса РФ и руководствуясь нормами действующего законодательства об инвестиционных фондах, Стороны пришли к соглашению, что Новым Арендатором по договору аренды земельного участка от 30.10.1998 № М-01-012865 с 25.11.2011 следует считать Общество с ограниченной ответственностью «Управляющая компания ПРОМСВЯЗЬ», доверительного управляющего Закрытого паевого инвестиционного фонда недвижимости «Азимут» под управлением ООО «УК ПРОМСВЯЗЬ».

2. Стороны пришли к соглашению изложить преамбулу и «Юридические и банковские реквизиты Сторон» по договору аренды земельного участка от 30.10.1998 № М-01-012865 в редакции настоящего Дополнительного соглашения.

3. Настоящее Дополнительное соглашение считать неотъемлемой частью договора



аренды земельного участка от 30.10.1998 № М-01-012865.

4. Настоящее Дополнительное соглашение вступает в силу с момента его государственной регистрации.

5. Настоящее Дополнительное соглашение составлено в 4 (четыре) экземплярах, имеющих равную силу для каждой из Сторон.

6. Юридические и банковские реквизиты Сторон:

АРЕНДОДАТЕЛЬ	НОВЫЙ АРЕНДАТОР
Департамент земельных ресурсов города Москвы	Общество с ограниченной ответственностью «Управляющая компания ПРОМСВЯЗЬ», доверительный управляющий Закрытого паевого инвестиционного фонда недвижимости «Азимут» под управлением ООО «УК ПРОМСВЯЗЬ»
Юридический адрес: 115054 г. Москва, ул. Бахрушина, 20	Юридический адрес: 107076, г. Москва, ул. Стромынка, д.18, стр.27
Почтовый адрес: 115054 г. Москва, ул. Бахрушина, 20	Почтовый адрес: 107076, г. Москва, ул. Стромынка, д.18, стр.27
ИНН 7705031674, КПП 770501001 ОКПО 16412348, ОКВЭД 75.11.21	ИНН/КПП 7718218817/771801001 ОКПО
Расчетный счет № 40201810200000000001, в Отделение 1 Московского ГТУ Банка России г. Москва 705	Расчетный счет № 4070181050000000009 в ОАО «Промсвязьбанк» г.Москвы
Лицевой счет № 0307111000450284	Корреспондентский счет № 3010181040000000555
БИК 044583001	БИК 044525555
Телефон	Телефон 8-495-662-40-92
Телефакс	Телефакс 8-495-662-40-91


7. Подписи Сторон



От Арендодателя:

От Нового Арендатора:

Начальник УРЗ ЦАО

Генеральный директор

  
А.С.Игнатов  
201 г.

  
"   
А.В.Рыбаков  
ПРОМСВЯЗЬ 201

Исполнитель:  
Латыпова Е.К.



**ДОГОВОР ДОЛГОСРОЧНОЙ  
АРЕНДЫ ЗЕМЕЛЬНОГО УЧАСТКА**

Московский комитет по регистрации прав	
Регистрационный округ № 01/00	
Произведена государственная регистрация	" 06 " ИЮН 2001 года
№ регистрации 77-01/00-11/2001-	38 206
Регистратор	Антонов В.В.
Подпись	№ 6

№	М	-	01	-	018241
(Номер договора)					
26	04	2001			
(Число)		(Месяц)	(Год)		

770104011070
(Кадастровый №)
10206988
(Условный №)
(Предыдущий Кадастровый №)

г. Москва

Московский земельный комитет (Москомзем), именуемый в дальнейшем «Арендодатель», в лице председателя Московского земельного комитета Дамурчиева Виктора Назаровича, действующего на основании Положения, от имени Мэрии (Администрации) г. Москвы, с одной стороны, и Закрытое акционерное общество "Славгород", именуемое в дальнейшем «Арендатор», в лице Генерального директора Емельянова Алексея Игоревича, действующего на основании Устава, с другой стороны, в соответствии с распоряжением префекта Центрального административного округа от 29.01.2001 г. № 79-р МКЗ (МКЗ от 29.01.2001 г. Рег. № РД4-296/1) «Об установлении Закрытому акционерному обществу "Славгород" права пользования земельным участком во вл.10 по улице 2-я Тверская-Ямская на условиях долгосрочной аренды» и от 04.04.2001г. № 557-р МКЗ (МКЗ от 04.04.2001 г. Рег. № РД4-2043/1) заключили настоящий Договор о нижеследующем:

**1. ПРЕДМЕТ ДОГОВОРА И ЦЕЛЕВОЕ ИСПОЛЬЗОВАНИЕ  
ЗЕМЕЛЬНОГО УЧАСТКА**

1.1. Предметом Договора является земельный участок, именуемый в дальнейшем «Участок», площадью 450 (четыресто пятьдесят) кв.м



имеющий адресные ориентиры: г. Москва, 2-я Тверская-Ямская улица, вл. 10, предоставляемый в пользование на условиях аренды для эксплуатации здания под административные цели.

Передача земельного участка по настоящему Договору от Арендодателя к Арендатору совпадает с моментом возникновения правоотношений по Договору.

1.2. Установленное в п. 1.1 целевого назначения Участка может быть изменено или дополнено на основании распорядительного акта полномочного органа власти г. Москвы.

1.3. План земельного участка составлен на основе графических материалов и подлежит уточнению при проведении межевых работ с последующим оформлением нового плана границ Участка.

План земельного Участка (Приложение 2) является составной и неотъемлемой частью Договора.

1.4. На участке расположено четырехэтажное капитальное здание.

## 2. СРОК ДЕЙСТВИЯ ДОГОВОРА

2.1. Договор заключен сроком до 12 августа 2022 года.

2.2. Договор вступает в силу с даты его государственной регистрации.

Государственная регистрация настоящего Договора удостоверяется специальной надписью (штампом) на Договоре.

2.3. Правоотношения по настоящему Договору, как в целом, так и в частности, между Арендодателем и Арендатором возникают с даты вступления в действие настоящего Договора, если другое не вытекает из соглашения Сторон в части исполнения обязательств по Договору и прекращаются их исполнением, если иное не предусмотрено соглашением Сторон.

2.4. Действие настоящего Договора прекращается со следующего дня соответствующего месяца и числа последнего года срока, если иное не вытекает из правоотношений Сторон согласно законодательству.

## 3. АРЕНДНАЯ ПЛАТА

3.1. Расчетным периодом по настоящему Договору является квартал.

3.2. Арендная плата начисляется со дня, следующего за днем учетной регистрации настоящего Договора в Москомземе, и вносится Арендатором ежеквартально равными частями, рассчитанными относительно размера ежегодной арендной платы, не позднее 5 числа первого месяца каждого квартала. Первый арендный платеж при заключении настоящего Договора производится на ближайшую дату платежа, следующую за датой такой регистрации.

В случае принятия нормативного правового акта г. Москвы, устанавливающего иной, чем в Договоре, срок внесения арендной платы, он принимается к исполнению Сторонами с даты вступления в силу упомянутого акта без вне-



сения изменений в Договор аренды по письменной информации Арендодателя.

3.3. Размер ежегодной арендной платы, расчетный счет, на который она вносится, указаны в Приложении № 1 к настоящему Договору. Приложение № 1 является составной и неотъемлемой частью настоящего Договора.

3.4. Размер ежегодной арендной платы изменяется и подлежит обязательной уплате Арендатором в каждом случае централизованного изменения (введения) ставок арендной платы и/или коэффициентов к ставкам арендной платы (в том числе коэффициентов индексации) полномочным (уполномоченным) органом государственной власти Российской Федерации и/или г. Москвы без согласования с Арендатором и без внесения соответствующих изменений и/или дополнений в настоящий Договор. При этом, в случае принятия таких актов исчисление и уплата Арендатором арендной платы осуществляется на основании Договора и письменного уведомления Арендодателя об изменении (введении) ставок арендной платы и/или коэффициентов к ставкам арендной платы, в том числе коэффициентов индексации и/или уведомления с расчетом платежей либо с указанием коэффициентов, начиная с момента введения этих ставок, коэффициентов, в действие правовым актам и без внесения изменений, дополнений в настоящий Договор. Уведомление может быть сделано Арендодателем и через средства массовой информации неопределенному кругу лиц, обязательное для Арендатора. Первый арендный платеж по новым ставкам арендной платы производится Арендатором на ближайшую дату платежа, следующую после введения новых ставок арендной платы, включая, при необходимости, доплату за предыдущие периоды.

3.5. Установленные льготы по арендной плате и ставки арендной платы ниже средней по г. Москве не применяются в случае, когда Арендатор передает земельный Участок или расположенные на нем здания, строения, сооружения и помещения в аренду, субаренду или иное возмездное пользование другому юридическому лицу, при этом данная обязанность Арендатора уплачивать арендную плату без применения понижающих коэффициентов наступает с момента передачи указанного имущества в пользование.

#### 4. ОСОБЫЕ УСЛОВИЯ ДОГОВОРА

4.1. Арендатор обязуется в течении одного месяца с момента присвоения учетного номера в Москомземе настоящему Договору зарегистрировать последний в Московском комитете по регистрации прав на недвижимое имущество и сделок с ним.

4.2. В случае несоблюдения Арендатором порядка внесения арендной платы, установленной п. 3 Приложения I к Договору, Арендатор несет ответственность перед бюджетом за несвоевременные бюджетные платежи в установленном Договором и (или) законодательством порядке.

4.3. Арендатор обязуется в течение двух месяцев с момента регистрации настоящего Договора выполнить по техническому заданию Москомзема специальные геодезические работы по выносу границ земельного участка.



сти и представить отчет по выполнению указанных работ в Москомзем для внесения необходимых изменений в настоящий Договор.

4.4. Арендатору запрещается передавать третьим лицам право аренды земельного участка без согласия Арендодателя, полученного в установленном порядке.

В случае выявления нарушения данного условия, договор расторгается.

## 5. ПРАВА И ОБЯЗАННОСТИ АРЕНДАТОРА

### Арендатор имеет право:

5.1. Совершать с письменного согласия Арендодателя (Москомзема) сделки с правом аренды (долями в праве аренды Участка), земельным участком в порядке, предусмотренном настоящим Договором, нормативными актами Российской Федерации, г. Москвы и решениями полномочных органов власти с последующей государственной регистрацией.

Арендодатель дает согласие на сделку Арендатору в случае возмездного приобретения (оплаты) Арендатором права аренды земли в следующем порядке:

а) после мотивированного обращения Арендатора к Арендодателю с указанием вида, сторон и условий сделки с правом аренды земли, земельным Участком;

б) и последующего предоставления по этой сделке документов для проведения правовой экспертизы, подтверждения со стороны Арендатора надлежащего исполнения обязательств по настоящему Договору и условий, поставленных Арендодателем при даче согласия на совершение сделки. Согласие Арендодателя удостоверяется соответствующим штампом, проставляемым до государственной регистрации, на правоудостоверяющем документе по сделке.

5.2. С согласия Арендодателя и/или решения полномочного (уполномоченного) органа власти, в установленном порядке, сдавать арендуемый по настоящему Договору аренды земельный участок (часть Участка) в субаренду с изменением величины арендной платы по Договору аренды в случаях, если субарендатор использует Участок под иную цель, нежели та, которая определена настоящим Договором; в срочное пользование до одного года - с государственной регистрацией таких договоров.

5.3. По истечении срока действия настоящего Договора в преимущественном порядке перед другими лицами заключить Договор аренды на новый срок на согласованных Сторонами условиях по письменному заявлению Арендатора, направленному Арендодателю не позднее, чем за три месяца до истечения срока действия настоящего Договора.

Преимущественное право заключения Договора аренды на новый срок может быть реализовано Арендатором при условии отсутствия градостроительных ограничений на дальнейшую аренду земельного Участка (его части) и отсутствия нарушений им законодательства и/или условий Договора.



5.4. На возмещение убытков, причиненных по вине Арендодателя.

5.5. В целях обеспечения дополнительных гарантий на возмещение своих убытков заключить договор страхования на случай ухудшения качества земли в результате своей хозяйственной деятельности и стихийных бедствий.

5.6. Иные права, не урегулированные настоящим Договором, применяются и действуют в соответствии законодательством Российской Федерации и г. Москвы.

**Арендатор обязан:**

5.7. Использовать Участок в соответствии с целями и условиями его предоставления и надлежащим образом исполнять все условия настоящего Договора.

5.8. Ежеквартально и в полном объеме уплачивать причитающуюся Арендодателю арендную плату и по требованию Москомзема представлять в Москомзем платежные документы об уплате арендной платы.

5.9. Обеспечить полномочным представителям Арендодателя, органов государственного контроля за использованием и охраной земель свободный доступ на Участок. Выполнять в соответствии с требованиями эксплуатационных служб условия эксплуатации городских подземных и наземных коммуникаций, сооружений, дорог и проездов и т.п., расположенных на Участке. При необходимости проведения на Участке городскими службами и организациями аварийно ремонтных работ, иных подобных работ обеспечить им беспрепятственный доступ и возможность выполнения этих работ на Участке.

5.10. Получать согласие на сделки с правом аренды и/или земельным Участком, совершаемые на основании законодательства Российской Федерации и г. Москвы и с соблюдением правил настоящего Договора, и заключать в этих случаях дополнительные соглашения с Арендодателем.

5.11. После подписания данного Договора и/или дополнительных соглашений к нему Арендатор обязан обратиться с заявлением о государственной регистрации, с выполнением всех условий по регистрации в Московский городской комитет по государственной регистрации прав на недвижимое имущество и сделок с ним в течение 3-х дней .

5.12. Письменно известить Арендодателя в случае отчуждения принадлежащих Арендатору зданий и иных сооружений, расположенных на Участке, их частей или долей в праве на эти объекты в течение десяти дней с момента регистрации сделки и в тот же срок обратиться с ходатайством в Москомзем об изменении, либо прекращении ранее установленного права на Участок (его часть).

5.13. Не осуществлять на Участке работы без разрешения соответствующих компетентных органов (архитектурно-градостроительных, пожарных, санитарных, природоохранных и других органов), для проведения которых требуется соответствующее решение.

5.14. Не нарушать прав соседних землепользователей, не допускать действий, приводящих к ухудшению экологической обстановки на арендуемом Участке и прилегающих к нему территориях.





5.15. Письменно в десятидневный срок уведомить Арендодателя об изменении своего наименования, места нахождения (почтовый адрес) и места регистрации юридического лица, платежных и иных реквизитов.

В случае неисполнения Арендатором этих условий извещение, направленное по указанному в Договоре адресу, является надлежащим уведомлением Арендодателем Арендатора о соответствующих изменениях.

5.16. Исполнять иные обязанности, предусмотренные законодательными актами Российской Федерации и г. Москвы.

## 6. ПРАВА И ОБЯЗАННОСТИ АРЕНДОДАТЕЛЯ

### **Арендодатель имеет право:**

6.1. Расторгнуть Договор досрочно, в установленном законом порядке, в случае нарушения Арендатором условий Договора, в том числе:

- невнесения арендной платы в течение двух кварталов подряд;
- использования Участка не по целевому назначению;
- неосвоения или неиспользования Участка в течение 2 лет или иных сроков, установленных градостроительной документацией;
- неисполнения и/или ненадлежащего исполнения условий раздела 4 настоящего Договора;
- использования Участка способами, запрещенными земельным и иным законодательством Российской Федерации и /или г. Москвы;
- осуществления без согласия на то Арендодателя или без регистрации сделок, предусмотренных настоящим Договором, с правом (долей в праве) аренды Участка, размещения без согласия Арендодателя недвижимого имущества иных лиц на Участке;
- в случае отмены распорядительного акта, явившегося основанием для заключения настоящего Договора.

Расторгнуть настоящий Договор также и по иным основаниям, предусмотренным законодательными актами Российской Федерации и г. Москвы.

6.2. В судебном порядке обратиться с иском на имущество Арендатора в случае невыполнения им обязательств по настоящему Договору.

6.3. На возмещение убытков, причиненных Арендатором, в том числе, досрочным по вине Арендатора расторжением настоящего Договора.

6.4. Иные права, не урегулированные настоящим Договором, применяются и действуют в соответствии с законодательством Российской Федерации и г. Москвы.

### **Арендодатель обязан:**

6.5. Выполнять в полном объеме все условия настоящего Договора.

6.6. Не вмешиваться в хозяйственную деятельность Арендатора, если она не наносит ущерба окружающей среде и не нарушает прав и законных интересов других лиц.

6.7. В десятидневный срок опубликовать в средствах массовой информации



ции сведения об изменении своего наименования, места нахождения (почтовый адрес) и места регистрации, платежных и иных реквизитов.

Установленный абзацем первым пункта 6.7. порядок оперативного извещения об изменении указанных реквизитов не требует отдельного дополнительного соглашения к Договору.

## 7. САНКЦИИ

7.1. За неисполнение или ненадлежащее исполнение условий Договора виновная Сторона несет ответственность, предусмотренную действующим законодательством и настоящим Договором.

7.2. В случае невнесения арендной платы в установленный срок Арендатор уплачивает Арендодателю неустойку (пеню) за каждый день просрочки в размере 0,2 % от размера платежа, подлежащего оплате за соответствующий расчетный период, начиная с 6 числа первого месяца квартала по день уплаты включительно.

7.3. В случае самовольной передачи Арендатором своих прав аренды (доли в праве) в залог (ипотеку), в совместную деятельность или в качестве вклада в уставный капитал юридического лица, отчуждения права аренды (доли в праве), а также в случае предоставления Участка другим лицам в безвозмездное или возмездное пользование (субаренду) без согласия Арендодателя, либо использования земельного участка не по целевому назначению Арендатор уплачивает Арендодателю неустойку (штраф) в размере годовой арендной платы, рассчитанной по ставкам текущего года без учета льгот (при их наличии у Арендатора) по арендной плате за землю.

7.4. В случае неисполнения или ненадлежащего исполнения по вине Арендатора обязательств, указанных в 4 разделе «ОСОБЫЕ УСЛОВИЯ ДОГОВОРА» и касающихся вопросов использования Участка, Арендатор уплачивает Арендодателю неустойку (штраф) в размере годовой арендной платы, рассчитанной по ставкам текущего года без учета льгот (при их наличии у Арендатора) по арендной плате за землю.

7.5. Ответственность Сторон за нарушение обязательств по Договору при действии обстоятельств непреодолимой силы регулируется гражданским законодательством Российской Федерации.

## 8. ИЗМЕНЕНИЕ, РАСТОРЖЕНИЕ И ПРЕКРАЩЕНИЕ ДОГОВОРА

8.1. Изменения и/или дополнения к настоящему Договору могут быть сделаны Сторонами в письменной форме, если иное не предусмотрено действующим законодательством Российской Федерации либо Договором.

8.2. До истечения срока действия Договора Арендатор обязан принять меры к освобождению Участка (кроме законно созданных зданий, строений и/или сооружений, являющихся недвижимым имуществом) и возвратить Арендодателю Участок в последний день действия Договора.



ев, предусмотренных законодательными актами или настоящим Договором.

Возврат Участка может производиться по акту сдачи-приемки по требованию Арендодателя. В случае, если Арендатор продолжает использовать Участок после истечения срока Договора при отсутствии возражений со стороны Арендодателя, настоящий Договор возобновляется на тех же условиях на неопределенный срок, в том числе с обязательной уплатой арендной платы. В этом случае каждая из Сторон вправе в любое время отказаться от Договора, предупредив об этом другую Сторону за один месяц.

В случае, если Арендодатель возражает против использования Арендатором Участка после истечения срока Договора, то его действие прекращается в последний день срока Договора.

## **9. РАССМОТРЕНИЕ И УРЕГУЛИРОВАНИЕ СПОРОВ**

Все споры между Сторонами рассматриваются в соответствии с действующим законодательством и с соблюдением уведомительного порядка.

Уведомление предъявляется в письменной форме.

Для устранения допущенных нарушений стороне предоставляется один месяц со дня получения уведомления.

В случае неустранения, либо ненадлежащего устранения нарушения спор решается в судебном порядке.

## **10. ПРОЧИЕ ПОЛОЖЕНИЯ**

10.1. Стороны руководствуются законодательством Российской Федерации, г. Москвы и настоящим Договором.

10.2. Языком делопроизводства по Договору является русский язык.

10.3. Уведомления, предложения и иные сообщения могут быть направлены заказным письмом, а также телексом или телефаксом и иными способами, предусмотренными законодательством или Договором.

Приложения к Договору:

№ 1 - Расчет арендной платы

№ 2 - План границ земельного участка



## 11. ЮРИДИЧЕСКИЕ АДРЕСА СТОРОН:

АРЕНДОДАТЕЛЬ	АРЕНДАТОР
МОСКОВСКИЙ ЗЕМЕЛЬНЫЙ КОМИТЕТ	Закрытое акционерное общество "Славгород"
Юридический адрес: 113054 г. Москва, ул. Бахрушина, 20	Юридический адрес: 109391, г. Москва, Рязанский проспект, дом 27, стр. 1, помещение 7
Почтовый адрес: 113054 г. Москва, ул. Бахрушина, 20	Почтовый адрес: 125047, г. Москва, ул. 2-я Тверская-Ямская, дом 10
ИНН 7705031674, ОКПО 16412348, ОКОНХ 97600	ИНН 7721190488, ОКПО 18979964, ОКОНХ
Расчетный счет № 40603810900001300001,	Расчетный счет № 40702810200000220201
в АКБ "Русский земельный банк"	в КБ "ПРОМСВЯЗЬБАНК"
корреспондентский счет № 30101810700000000730	корреспондентский счет № 30101810600000000119
БИК 044652730,	БИК 044583119
Валютный счет №	Валютный счет №
в	в
Валютный корреспондентский счет №	Валютный корреспондентский счет №
БИК	БИК
Телефон	Телефон 956-15-15
Телефакс	Телефакс
Телекс и код	Телекс и код

## 12. ПОДПИСИ СТОРОН.

12.1. Договор подписан Сторонами в 3 (трех) экземплярах, имеющих равную юридическую силу.

12.2. От Арендодателя:

Председатель Московского  
земельного комитета

  
В.Н. Дамурчиев

\_\_\_\_\_ 200 \_\_\_\_ г.

М.П.

От Арендатора:

Генеральный Директор

  
А. И. Емельянов

\_\_\_\_\_ 200 \_\_\_\_ г.



Приложение 1  
к Договору аренды  
№ М- 01-018241  
от « 26 » апреля 2001 г.

### АРЕНДНАЯ ПЛАТА

Землеустроительное дело № 010206988  
Закрытое акционерное общество "Славгород"  
Адрес участка: 2-я Тверская-Ямская улица, вл. 10

#### 1. ИСХОДНЫЕ ДАННЫЕ ДЛЯ РАСЧЕТА ЕЖЕГОДНОЙ АРЕНДНОЙ ПЛАТЫ.

- |   |             |
|---|-------------|
| 1.1. Площадь земельного участка   | 450 кв.м.   |
| 1.2. Базовая ставка ежегодной арендной платы по категориям арендаторов и видам целевого использования земель  | 540000 руб. |
| 1.3. Территориально-экономическая оценочная зона г. Москвы  | 2           |
| 1.4. Коэффициент дифференциации по территории города базовых ставок ежегодной арендной платы  | 4.360       |
| 1.5. Коэффициент, учитывающий инфляцию<br>(Введен с 01.04.2000г. в соответствии со ст. 5 Закона г. Москвы «О бюджете г. Москвы на 2000 год.» № 40 от 24.12.1999г. | 1.56        |
| 1.6. Коэффициент, учитывающий инфляцию<br>(Введен с 01.07.2001г. в соответствии со ст. 8 Закона г. Москвы «О бюджете г. Москвы на 2001 год» № 41 от 27.12.2000г.  | 1.72        |

#### 2. РАЗМЕР ЕЖЕГОДНОЙ АРЕНДНОЙ ПЛАТЫ ЗА ЗЕМЕЛЬНЫЙ УЧАСТОК.

- |  |                |
|--|----------------|
| Ежегодная арендная плата   | 105948.00 руб. |
| Ежегодная арендная плата с учетом коэфф. инфляции 1.56 до 01.07.2001г. | 165278.88 руб. |
| Ежегодная арендная плата с учетом коэфф. инфляции 1.72 с 01.07.2001г.  | 182230.56 руб. |

#### 3. БАНКОВСКИЕ РЕКВИЗИТЫ ДЛЯ ПЕРЕЧИСЛЕНИЯ АРЕНДНОЙ ПЛАТЫ.

Получатель: ИНН 7710286205, УФК МФ РФ по г. Москве (для Межрайонной налоговой инспекции № 40 по г. Москве)  
Расчетный счет № 40101810500000010040 в Отделении 1 Московского ГТУ Банка России  
БИК 044583001

#### Примечание:

1. Расчет ежегодной арендной платы произведен на основании распоряжения Мэра Москвы от 02.04.99г № 285-РМ, ст. 5 Закона г. Москвы №40 от 24.12.1999г. и ст. 8 Закона г. Москвы № 41 от 27.12.2000г.
2. Арендная плата за землю производится в рублях и вносится ежеквартально не позднее 5 числа первого месяца квартала. (Закон г. Москвы №34 от 29.09.1999г., часть 3, статья 5)
3. Обязанность Арендатора уплачивать арендную плату возникает со дня, следующего за днем учетной регистрации настоящего Договора в Москомземе, если иное не определено Договором.
4. В платежном поручении указывается назначение платежа: (код бюджетной классификации 2010202), арендная плата по договору аренды № М-\_\_\_\_\_ от «\_\_» \_\_\_\_\_ 200\_\_ г. за \_\_\_\_\_ квартал \_\_\_\_\_ года, НДС не облагается.

#### ПОДПИСИ СТОРОН:

От Арендодателя:

Председатель Московского  
Земельного комитета

\_\_\_\_\_ 200\_\_ г.  
М.П.

Исполнитель:  
Рогатина Т.В.

От Арендатора:

Генеральный Директор

\_\_\_\_\_ А. И. Емельянов  
\_\_\_\_\_ 200\_\_ г.  
М.П.

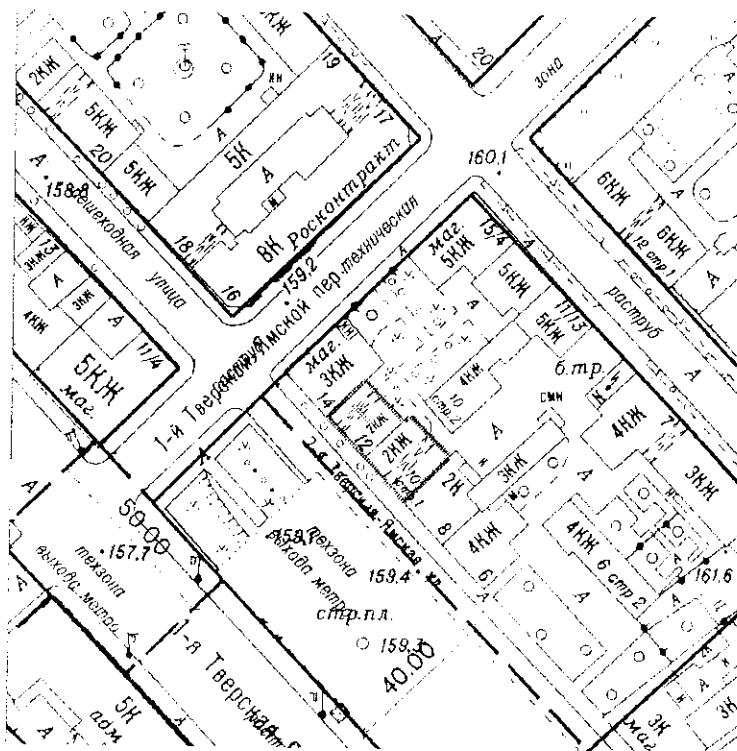


Приложение № 2 к Договору аренды

№ М-01-018241

### ПЛАН ЗЕМЕЛЬНОГО УЧАСТКА

По адресу: 2-я Тверская-Ямская улица, вл. 10  
Кадастровый № 770104011070



Масштаб

Заместитель начальника ГОРЗ ЦАО



М.П.

И.М. Останкова





Учетный номер  
Дополнительного соглашения  
№ М-01-018241/  
от « 10 » 09 200 / г.

Московский комитет по регистрации прав Регистрационный округ № 01/05	
Произведена государственная регистрация	
«    »	07 ДЕК 2001 г.
№ регистрации 77-01/	05-265/2001-5322
Регистратор	Иванова А.Т.
Подпись	№ 20

Удостоверяющая надпись Москомрегистрации

**ДОПОЛНИТЕЛЬНОЕ СОГЛАШЕНИЕ  
К ДОГОВОРУ АРЕНДЫ ЗЕМЕЛЬНОГО УЧАСТКА  
от 26.04.2001 г. № М-01-018241**

г. Москва

**Московский земельный комитет (Москомзем)**, именуемый в дальнейшем «**Арендодатель**», в лице Заместителя начальника Территориального объединения регулирования землепользования Центрального административного округа Московского земельного комитета **Останковой Людмилы Митрофановны**, действующего на основании Положения о Москомземе и доверенности от 17.01.2001 г. № 33-И-1424/1, от имени Мэрии (Администрации) г. Москвы, с одной Стороны, и Закрытое акционерное общество «Славгород»<sup>В</sup>, лице

Генерального директора Емельянова Алексея Игоревича

действующего на основании Устава, именуемое в дальнейшем «**Арендатор**», с другой Стороны, заключили настоящее Дополнительное соглашение о нижеследующем:

1. В связи с Решением Окружной комиссии по предоставлению земельных участков и градостроительному регулированию в ЦАО от 24.07.2001 № 27, утвержденным распоряжением префекта ЦАО 14.08.2001 г. № 1238-р МКЗ и выполнением специальных геодезических работ по выносу границ земельного участка на местности в соответствии с пунктом 4.3 раздела «Особые условия договора аренды от 26.04.2001г. № М-01-018241.

1.1. Изложить пункт 1.1 договора аренды от 26.04.2001г. № М-01-018241 в следующей редакции:

«Предметом Договора является земельный участок, именуемый в дальнейшем «Участок», площадью около 483 ( четыреста восемьдесят три ) кв. м., имеющий адресные ориентиры: г. Москва, 2-я Тверская-Ямская улица, вл. 10, предоставляемый в пользование на условиях аренды для эксплуатации здания под административные цели.»

1.2. Изложить пункт 1.3. договора аренды от 26.04.2001г. № М-01-018241 в следующей редакции:

«1.3. Границы Участка вынесены на местности и идентифицированы на прилагаемом к Договору плане Участка (Приложение № 2 к Дополнительному соглашению) поворотными точками и ситуационный план (Приложение № 2а). Планы Участка является составной и неотъемлемой частью настоящего Договора.»





2. Приложение к договору аренды земельного участка от 26.04.2001г. № М-01-018241 по расчету арендной платы изложить в редакции Приложения №1 по расчету арендной платы к настоящему Дополнительному соглашению, которое является неотъемлемой частью договора аренды земельного участка от 26.04.2001г. № М-01-018241.
3. Признать утратившим силу Приложение 1 к договору аренды земельного участка от 26.04.2001г. № М-01-018241.
4. Признать утратившим силу пункт 4. 3 раздела «Особые условия» договора аренды земельного участка от 26.04.2001г. № М-01-018241.
5. Настоящее Дополнительное соглашение считать неотъемлемой частью договора земельного участка от 26.04.2001г. № М-01-018241.
6. Настоящее Дополнительное соглашение вступает в силу с момента его государственной регистрации.
7. Настоящее Дополнительное соглашение составлено в трех экземплярах, имеющих равную силу для каждой из Сторон.



8 Юридические и банковские реквизиты Сторон:

АРЕНДОДАТЕЛЬ	АРЕНДАТОР
МОСКОВСКИЙ ЗЕМЕЛЬНЫЙ КОМИТЕТ	Закрытое акционерное общество "Славгород"
Юридический адрес: 113054 г. Москва, ул. Бахрушина, 20	Юридический адрес: 109391 г. Москва, Рязанский пр-т, д. 27, стр. 1, пом. 7.
Почтовый адрес: 113054 г. Москва, ул. Бахрушина, 20	Почтовый адрес: 125047 г. Москва, ул. 2-я Тверская-Ямская, д. 10.
ИНН 7705031674, ОКПО 16412348, ОКОНХ 97600	ИНН 7721190488 ОКПО 18979964
Расчетный счет № 40603810900001300001, в АКБ "Русский земельный банк" корреспондентский счет №	Расчетный счет № 40702810200000220204 в КБ "Промсвязьбанк" корреспондентский счет № 30101810600000000119
БИК 044552730, Валютный счет №	БИК 044583119 Валютный счет №
в	в
Валютный корреспондентский счет №	Валютный корреспондентский счет №
БИК	БИК
Телефон	Телефон
Телефакс	Телефакс

9. Подписи Сторон

От Арендодателя:

От Арендатора:

Заместитель начальника ТОРЗ ЦАО Москомзема (по доверенности от 17.01.2001г. № 33-И-1424/1)

Генеральный директор  
ЗАО "Славгород"

Л.М. Останкова  
" 1 " 2001 г.

А.И. Емельянов  
" " 2001 г.

п.

м.п.

Исполнитель:  
Масалитина Е.Н.  
2001 г.



Приложение 1  
к дополнительному соглашению  
№ М-01-018241 / \_\_\_\_\_  
от «26» 09 2001 г.

### АРЕНДНАЯ ПЛАТА

Договор аренды № М-01-018241 от 26.04.2001 г.  
Землеустроительное дело № 010206988  
Закрытое акционерное общество "Славгород"  
Адрес участка: 2-я Тверская-Ямская улица, вл. 10

#### 1. ИСХОДНЫЕ ДАННЫЕ ДЛЯ РАСЧЕТА ЕЖЕГОДНОЙ АРЕНДНОЙ ПЛАТЫ.

1.1. Площадь земельного участка 483 кв.м.  
1.2. Базовая ставка ежегодной арендной платы по категориям арендаторов и видам целевого использования земель 540000 руб.  
1.3. Территориально-экономическая оценочная зона г. Москвы 2  
1.4. Коэффициент дифференциации по территории города базовых ставок ежегодной арендной платы 4.360  
1.5. Коэффициент, учитывающий инфляцию 1.72  
(Введен с 01.07.2001г. в соответствии со ст. 8 Закона г. Москвы «О бюджете г. Москвы на 2001 год» № 41 от 27.12.2000г.)

#### 2. РАЗМЕР ЕЖЕГОДНОЙ АРЕНДНОЙ ПЛАТЫ ЗА ЗЕМЕЛЬНЫЙ УЧАСТОК.

Ежегодная арендная плата с 01.01.1999г. 113717.52 руб.

Ежегодная арендная плата с учетом коэфф. инфляции 1.72 с 24.07.2001г. 195594.13 руб.

#### 3. БАНКОВСКИЕ РЕКВИЗИТЫ ДЛЯ ПЕРЕЧИСЛЕНИЯ АРЕНДНОЙ ПЛАТЫ.

Получатель: ИНН 7710286205, УФК МФ РФ по г. Москве (для Межрайонной налоговой инспекции № 40 по г. Москве)

Расчетный счет № 40101810500000010040 в Отделении 1 Московского ГТУ Банка России БИК 044583001

#### Примечание:

1. Расчет ежегодной арендной платы произведен на основании распоряжения Мэра Москвы от 02.04.99г № 285-РМ, п. 5. ППМ от 20.07.99г. № 670 и ст. 5 Закона г. Москвы № 40 от 24.12.1999г.
2. В платежном поручении указывается назначение платежа: (код бюджетной классификации 2010202) арендная плата по договору аренды № М-01-018241 от 26.04.2001 за \_\_\_\_\_ квартал \_\_\_\_\_ года, НДС не облагается.

#### ПОДПИСИ СТОРОН:

##### От Арендодателя:

Заместитель начальника Объединения регулирования землепользования Москомзема в Центральном административном округе (по доверенности от 17.01.2001г. № 33-И-1424/1)

\_\_\_\_\_ Л.М. Останкова  
"\_\_\_" \_\_\_\_\_ 200\_\_\_ г.

М.п.

Исп. Масалигина Е.Н.  
2001 г.

##### От Арендатора:

Генеральный директор  
ЗАО "Славгород"

\_\_\_\_\_ А.И. Емельянов  
"\_\_\_" \_\_\_\_\_ 200\_\_\_ г.

М.п.





01/3400/0106

Главный специалист \_\_\_\_\_ /Требужников А.В./






ТОРГ ЦАО  
Пронумеровано, сброшировано  
и определено печатью листа  
№ 09/11/11  
Исполнитель: *Макаева*

*[Handwritten signature]*



Учетный номер  
Дополнительного соглашения  
№ М-01-018241/  
от «02» июля 2010 г.



**ДОПОЛНИТЕЛЬНОЕ СОГЛАШЕНИЕ  
К ДОГОВОРУ АРЕНДЫ ЗЕМЕЛЬНОГО УЧАСТКА  
от 26.04.2001 № М-01-018241**

г. Москва

Департамент земельных ресурсов города Москвы, именуемый в дальнейшем «**Арендодатель**», в лице заместителя начальника Территориального управления Департамента земельных ресурсов города Москвы в Центральном административном округе г. Москвы Матюшевского Александра Валентиновича, действующего на основании Положения и доверенности от 29.12.2009 № 33-И-3091/9 от имени Правительства Москвы, с одной Стороны, и Общество с ограниченной ответственностью «ТРИНФИКО Пропети Менеджмент» Д.У. Закрытым паевым инвестиционным фондом недвижимости «Азимут» под управлением ООО «ТРИНФИКО Пропети Менеджмент» в лице Генерального директора Приходько Алексея Алексеевича, действующего на основании Устава, именуемое в дальнейшем «**Новый арендатор**», с другой Стороны заключили настоящее Дополнительное соглашение о нижеследующем:

1. В соответствии со ст. 552 Гражданского кодекса РФ и ст. 35 Земельного кодекса РФ, Свидетельством о государственной регистрации права от 03.12.2009 (запись регистрации № 77-77-12/029/2009-457), выданным Управлением Федеральной службы государственной регистрации, кадастра и картографии по Москве, права и обязанности по договору аренды земельного участка от 26.04.2001 № М-01-018241 в полном объеме переходят к Обществу с ограниченной ответственностью «ТРИНФИКО Пропети Менеджмент» Д.У. Закрытым паевым инвестиционным фондом недвижимости «Азимут» под управлением ООО «ТРИНФИКО Пропети Менеджмент» (**Новый Арендатор**) с 03.12.2009.

2. Установить размер ежегодной арендной платы в рублях согласно приложению № 1 к настоящему дополнительному соглашению, которое является неотъемлемой частью настоящего Договора.

3. Настоящее Дополнительное соглашение считать неотъемлемой частью договора аренды земельного участка от 26.04.2001 № М-01-018241.

4. Настоящее Дополнительное соглашение вступает в силу с момента его государственной регистрации.

5. Настоящее Дополнительное соглашение составлено в четырех экземплярах имеющих равную силу для каждой из Сторон.






6. Юридические и банковские реквизиты Сторон:

АРЕНДОДАТЕЛЬ	Новый Арендатор
ДЕПАРТАМЕНТ ЗЕМЕЛЬНЫХ РЕСУРСОВ ГОРОДА МОСКВЫ	Общество с ограниченной ответственностью «ТРИНФИКО Пропети Менеджмент» Д.У. Закрытым паевым инвестиционным фондом недвижимости «Азимут» под управлением ООО «ТРИНФИКО Пропети Менеджмент»
Юридический адрес: 115054 г. Москва, ул. Бахрушина, 20 Почтовый адрес: 115054 г. Москва, ул. Бахрушина, 20	Юридический адрес: 105064, г.Москва, Казенный пер., д.3 Почтовый адрес: 105064, г.Москва, Казенный пер., д.3
ИНН 7705031674, КПП 770501001 ОКПО 16412348, ОКВЭД 75.11.21	ИНН/КПП 7727528950/770901001 ОКПО 75351970
Расчетный счет № 40201810200000000001  в Отделение 1 Московского ГТУ Банка России г.Москва 705  Лицевой счет № 0307111000450284	Расчетный счет № 40701810700130000176  в ОАО Банк ВТБ г. Москва  корреспондентский счет № 30101810700000000187
БИК 044583001	БИК 044525137
Валютный счет №	Валютный счет № -
в	в -
Валютный корреспондентский счет №	Валютный корреспондентский счет № -
БИК	БИК -
Телефон	Телефон 725-25-00
Телефакс	Телефакс -

7. Подписи Сторон

От Арендодателя:

Заместитель начальника ГУ ЦАО

  
\_\_\_\_\_ А.В.Мапошевский  
" " 20\_\_ г.

От Нового Арендатора:

Генеральный директор

  
" " \_\_\_\_\_ А.Приходько

Согласовано с директором  
заказчика

Исполнитель:  
Лапылова Е.К.



**АРЕНДНАЯ ПЛАТА ФЛС № М-01-018241-002**

Новый Арендатор: Общество с ограниченной ответственностью «ТРИНФИКО Пропети Менеджмент»

Д.У. Закрытым паевым инвестиционным фондом недвижимости «Азимут» под управлением

ООО «ТРИНФИКО Пропети Менеджмент»

Адрес участка: 2-я Тверская-Ямская улица, вл. 10

Кадастровый номер участка 77:01:0004011:70

**1. ИСХОДНЫЕ ДАННЫЕ ДЛЯ РАСЧЕТА ЕЖЕГОДНОЙ АРЕНДНОЙ ПЛАТЫ.**

1.1	Площадь земельного участка	483 кв.м
1.2	Базовая ставка ежегодной арендной платы по категориям арендаторов и видам целевого использования земель	540 000 руб
1.3	Территориально-экономическая оценочная зона г. Москвы	2
1.4	Коэффициент дифференциации по территории города базовых ставок ежегодной арендной платы	4.36
1.5	Коэффициент индексации базовых ставок ежегодной арендной платы (Введен с 01.01.2009 в соответствии с Законом города Москвы «О бюджете города Москвы на 2009 год»)	5.75
1.6	Коэффициент индексации базовых ставок ежегодной арендной платы (Введен с 01.01.2010 в соответствии с постановлением Правительства Москвы от 22.09.2009 № 1016-ПП»)	6.325

**2. РАЗМЕР ЕЖЕГОДНОЙ АРЕНДНОЙ ПЛАТЫ ЗА ЗЕМЕЛЬНЫЙ УЧАСТОК.**

Ежегодная арендная плата с 03.12.2009	653 875.74 руб.
Ежегодная арендная плата с 01.01.2010	719 263.31 руб.

**3. СРОК ВНЕСЕНИЯ ПЛАТЕЖА.**

3.1. Арендная плата за землю уплачивается ежеквартально равными долями не позднее 5 числа первого месяца квартала.

3.2. Пеня начисляется на сумму недоплатки за каждый календарный день просрочки платежа и определяется в процентах от неуплаченной суммы арендной платы. Процентная ставка пени составляет 1/300 от действующей в это время ставки рефинансирования ЦБ РФ.



#### 4. БАНКОВСКИЕ РЕКВИЗИТЫ ДЛЯ ПЕРЕЧИСЛЕНИЯ АРЕНДНОЙ ПЛАТЫ.

**Получатель платежа:**

ИНН 7705031674 КПП 770501001

Управление федерального казначейства МФ РФ по г.Москве (для Департамента земельных ресурсов города Москвы)

Расчетный счет № 40101810800000010041

Банк получателя: Отделение 1 Московского ГТУ Банка России, г.Москва 705

БИК 044583001

Поле 101 платежного поручения 08

КБК 07111105010020001120

ОКАТО 45286585000

Назначение платежа: Арендная плата за землю за \_\_\_ квартал \_\_\_\_\_ года ФЛС

№ М- - - 00 . НДС не облагается.

**Примечание:**

1. Расчет ежегодной арендной платы произведен на основании распоряжения Мэра Москвы от 02.04.99г № 285-РМ и федеральными законами о федеральном бюджете на 2000-2002 гг., федеральным законом от 14.12.2001 № 163-ФЗ «Об индексации ставок земельного налога», федеральным законом от 24.07.2002 г. № 110-ФЗ).
2. Обязанность Арендатора уплачивать арендную плату возникает со дня, следующего за днем учетной регистрации настоящего Договора в Департаменте земельных ресурсов города Москвы, если иное не определено Договором.

**ПОДПИСИ СТОРОН:**

От Арендодателя:

Заместитель начальника ГУ ЦАО

А.В.Магюшевский

М.П.

" " 20 г.

От Нового Арендатора:

Генеральный директор

А.А.Приходько

М.П.

" " 20 г.



*Согласовано специализированным  
заказчиком*

Исполнитель:  
Латыпова





ПРОНУМЕРОВАНО  
СКРЕПЛЕНО ПЕЧАТЬЮ  
4 ЛИСТ(ОВ)



Пронумеровано, скреплено печатью 04 листов  
«09» июня 2010 г.  
Исполнитель *Лашинова*



вх от 31.10.2019

Учетный номер  
Дополнительного соглашения  
№ М-01-018241  
от «26» 10 2019 г.

**ДОПОЛНИТЕЛЬНОЕ СОГЛАШЕНИЕ  
К ДОГОВОРУ АРЕНДЫ ЗЕМЕЛЬНОГО УЧАСТКА  
от 26.04.2001 № М-01-018241**

г. Москва

Департамент городского имущества города Москвы, именуемый в дальнейшем «Арендодатель», в лице заместителя начальника Управления оформления вторичных имущественно-земельных отношений Департамента городского имущества города Москвы Смирновой Светланы Борисовны, действующего на основании Положения о Департаменте городского имущества города Москвы, утвержденного постановлением Правительства Москвы от 20.02.2013 № 99-ПП, и доверенности, бланк серии 77 АГ № 0217041, удостоверенной Лабунской Жанной Ивановной, временно исполняющей обязанности нотариуса города Москвы Барабановой Ларисы Валентиновны 26 декабря 2018 года, о чем внесена запись в реестр за № 77/44-н/77-2018-14-347, от имени Правительства Москвы, с одной Стороны, и Общество с ограниченной ответственностью «Управляющая компания «Альфа-Капитал» Д.У. Закрытым паевым инвестиционным фондом недвижимости «Азимут», именуемое в дальнейшем «Арендатор», в лице заместителя генерального директора, директора Центра по работе с институциональными и корпоративными клиентами Антипова Николая Николаевича, действующего на основании устава и доверенности от 20.12.2018 № 180/18, с другой Стороны, заключили настоящее Дополнительное соглашение о нижеследующем:

1. В соответствии с обращением Арендатора от 10.09.2019 вх. № 33-5-102794/19, на основании Правил доверительного управления Закрытым паевым инвестиционным фондом недвижимости «Азимут» с внесенными изменениями и дополнениями, зарегистрированных Центральным Банком Российской Федерации (Банк России) 27.06.2019 за № 1507-94111384-11 и вступивших в силу 05.07.2019, выписки из Единого государственного реестра прав на недвижимое имущество и сделок с ним от 10.09.2019 № 77/100/165/2019-46343 (запись государственной регистрации от 14.08.2019 № 77:01:0004011:6242-77/011/2019-4) в преамбуле договора аренды от 26.04.2001 № М-01-018241 и далее по тексту Арендатора именовать:

**«Общество с ограниченной ответственностью «Управляющая компания «Альфа-Капитал» Д.У. Закрытым паевым инвестиционным фондом недвижимости «Азимут».**

Все права и обязанности по договору аренды земельного участка от 26.04.2001 № М-01-018241 от имени и в интересах владельцев инвестиционных паев - **Закрытого паевого инвестиционного фонда недвижимости «Азимут»** осуществляет **Общество с ограниченной ответственностью «Управляющая компания «Альфа-Капитал».**

2. Изложить пункт 1.2. раздела 1 «Предмет договора и целевое использование земельного участка» договора аренды земельного участка от 26.04.2001 № М-01-018241 в следующей редакции:

«1.2. Разрешенное использование и цель предоставления Участка могут быть изменены или дополнены на основании распорядительного акта уполномоченного органа власти города Москвы.

3. Изложить пункт 3.5 раздела 3 «Арендная плата» договора аренды земельного участка от 26.04.2001 № М-01-018241 в следующей редакции:



«3.5. При передаче Арендатором арендуемого земельного участка либо его части в установленном порядке в субаренду ежегодная арендная плата за такой участок составляет 2% от кадастровой стоимости арендуемого земельного участка либо его части (в случае передачи в субаренду части земельного участка) на срок действия договора субаренды (в случае, если договором аренды ставка арендной платы установлена в размере, не превышающем 2% от кадастровой стоимости земельного участка)».

4. Изложить пункты 4.1, 4.2, 4.3 раздела 4 «Особые условия договора» договора аренды земельного участка от 26.04.2001 № М-01-018241 в следующей редакции:

«4.1. Арендатор обязан использовать Участок в соответствии с целью предоставления и видом разрешенного использования.

4.2. В случае изменения целевого (функционального) использования объекта недвижимого имущества, расположенного на Участке, размер арендной платы подлежит изменению Арендодателем в одностороннем порядке на основании уведомления.

4.3. В случае несоблюдения порядка внесения арендной платы, установленного условиями Договора, Арендатор несет ответственность перед бюджетом за несвоевременные бюджетные платежи в установленном Договором и (или) законодательством порядке».

5. Дополнить раздел 4 «Особые условия договора» договора аренды земельного участка от 26.04.2001 № М-01-018241 пунктами 4.5, 4.6 следующего содержания:

«4.5. Арендатору обеспечить возможность проведения эксплуатационными службами аварийно-восстановительных работ, работ по предотвращению возникновения чрезвычайных ситуаций, ремонта, обслуживания и реконструкции расположенных на земельном участке подземных коммуникаций и сооружений и доступ на участок для этого специалистов соответствующих эксплуатирующих и других специализированных организаций, строительной и специальной техники, а также получать согласование этих организаций для проведения на данном земельном участке земляных и строительных работ в технических (охранных) зонах указанных подземных коммуникаций и сооружений.

4.6. Арендатору принять к сведению, что на земельном участке ограничивается ведение хозяйственной деятельности и запрещается строительство, реконструкция, за исключением специальных мер, направленных на сохранение, восстановление историко-градостроительной или природной среды объекта культурного наследия с оформлением в установленном порядке охранного обязательства на объекты культурного наследия».

6. Изложить подпункт 2 пункта 6.1 раздела 6 «Права и обязанности Арендодателя» договора аренды земельного участка от 26.04.2001 № М-01-018241 в следующей редакции:

использования Участка не в соответствии с целью предоставления и (или) разрешенным использованием.

7. Дополнить подраздел «Арендодатель имеет право» раздела 6 «Права и обязанности Арендодателя» договора аренды земельного участка от 26.04.2001 № М-01-018241 пунктом 6.5 следующего содержания:

«6.5. В случае нарушения разрешенного использования (несоблюдения цели предоставления) земельного участка уполномоченные органы исполнительной власти города Москвы с привлечением при необходимости государственных учреждений города Москвы и иных организаций осуществляют мероприятия по пресечению незаконного (нецелевого) использования земельного участка».

8. Нумерацию пунктов «6.5, 6.6, 6.7» подраздела «Арендодатель обязан» раздела 6 «Права и обязанности Арендодателя» договора аренды земельного участка от 26.04.2001 № М-01-018241 читать - «6.6, 6.7, 6.8».

9. Изложить пункт 7.2 раздела 7 «Санкции» договора аренды земельного участка от 26.04.2001 № М-01-018241 в следующей редакции:

«7.2. В случае невнесения арендной платы в установленный срок Арендатор уплачивает Арендодателю пени. Пени за просрочку платежа начисляются на сумму задолженности в размере 1/300 ставки рефинансирования Центрального Банка Российской Федерации за каждый день просрочки по день уплаты включительно».



10. В пункте 7.3 раздела 7 «Санкции» договора аренды земельного участка от 26.04.2001 № М-01-018241 слова «не по целевому назначению» заменить словами «с нарушением цели предоставления и/или вида разрешенного использования», а после слов «в размере» читать: «1,5% от кадастровой стоимости арендуемого земельного участка».

11. В пункте 7.4 раздела 7 «Санкции» договора аренды земельного участка от 26.04.2001 № М-01-018241 после слов «в размере» читать: «1,5% от кадастровой стоимости арендуемого земельного участка».

12. Приложение к договору аренды земельного участка от 26.04.2001 № М-01-018241 по расчету арендной платы изложить в редакции Приложения № 1 по расчету арендной платы к настоящему Дополнительному соглашению, которое является неотъемлемой частью договора аренды земельного участка от 26.04.2001 № М-01-018241.

13. Настоящее Дополнительное соглашение считать неотъемлемой частью договора аренды земельного участка от 26.04.2001 № М-01-018241.

14. Настоящее Дополнительное соглашение вступает в силу с момента его государственной регистрации.

15. Настоящее Дополнительное соглашение составлено в 4 (четырёх) экземплярах, имеющих равную силу для каждой из Сторон.

16. Юридические и банковские реквизиты Сторон:

АРЕНДОДАТЕЛЬ	АРЕНДАТОР
Департамент городского имущества города Москвы	Общество с ограниченной ответственностью «Управляющая компания «Альфа-Капитал» Д.У. Закрытым паевым инвестиционным фондом недвижимости «Азимут»
Юридический адрес: 123112, г. Москва, 1-й Красногвардейский проезд, д. 21, стр. 1	Юридический адрес: 123001, г. Москва, ул. Садовая-Кудринская, д. 32, стр. 1
Почтовый адрес: 125993, г. Москва, 1-й Красногвардейский проезд, д. 21, стр. 1	Почтовый адрес: 123001, г. Москва, ул. Садовая-Кудринская, д. 32, стр. 1
ИНН/КПП 7705031674/770301001 ОКПО 16412348	ИНН/КПП 7728142469/770301001
Лицевой счет № 0307111000450284	Расчетный счет № 40701810301850000324
ГУ Банка России по ЦФО	в АО «АЛЬФА-БАНК» г. Москва
Расчетный счет № 40201810445250000179	корреспондентский счет № 30101810200000000593
БИК 044525000	БИК 044525593
Телефон	Телефон

17. Подписи Сторон

От Арендодателя:

Заместитель начальника  
Управления оформления вторичных  
имущественно-земельных отношений  
Департамента городского имущества  
города Москвы



С.Б. Смирнова

Исполнитель: Латыпова Е.К.

От Арендатора:

Заместитель генерального директора,  
директор Центра по работе с институциональ-  
ными и корпоративными клиентами  
ООО «Управляющая компания «Альфа-Капи-  
тал»



И.Н. Антипов  
подписано  
24.10.2019г.



## АРЕНДНАЯ ПЛАТА ФЛС № М-01-018241-

**Арендатор:** Общество с ограниченной ответственностью «Управляющая компания «Альфа-Капитал» Д.У. Закрытым паевым инвестиционным фондом недвижимости «Азимут»

Адрес участка: г. Москва, ул. 2-я Тверская-Ямская, вл. 10

Кадастровый номер: 77:01:0004011:70

### 1. ИСХОДНЫЕ ДАННЫЕ ДЛЯ РАСЧЕТА ЕЖЕГОДНОЙ АРЕНДНОЙ ПЛАТЫ

1.1. Площадь участка	кв. м	483
1.2. Кадастровая стоимость земельного участка* с 01.01.2019	руб.	63 885 893.19
1.3. Ставка арендной платы в % от кадастровой стоимости	%	1.5
<b>1.4. Годовая арендная плата** с 05.07.2019</b>	<b>руб.</b>	<b>958 288.40</b>

\* В случае изменения кадастровой стоимости участка годовая арендная плата (\*\*) определяется плательщиком самостоятельно на основании уведомления Арендодателя.

### 2. СРОК ВНЕСЕНИЯ ПЛАТЕЖА.

2.1. Арендная плата за землю уплачивается ежеквартально равными долями не позднее 5 числа первого месяца квартала.

2.2. Пеня начисляется на сумму недоимки за каждый календарный день просрочки платежа и определяется в процентах от неуплаченной суммы арендной платы. Процентная ставка пени составляет 1/300 от действующей в это время ставки рефинансирования ЦБРФ.

### 3. БАНКОВСКИЕ РЕКВИЗИТЫ ДЛЯ ПЕРЕЧИСЛЕНИЯ АРЕНДНОЙ ПЛАТЫ.

Получатель платежа:

ИНН 7705031674 КПП 770301001

Управление федерального казначейства по г.Москве (для Департамента городского имущества города Москвы)

Расчетный счет № 40101810045250010041 ГУ Банка России по ЦФО

БИК 044525000 КБК 07111105011028001120 ОКТМО 45 382 000

Назначение платежа: Арендная плата за землю за \_\_\_ квартал \_\_\_\_\_ года ФЛС

№ М-01-018241-\_\_\_\_\_. НДС не облагается.

Указание кода бюджетной классификации (КБК), кода ОКТМО и номера ФЛС является обязательным!

\*реквизиты ФЛС и период, за который вносится арендная плата, заполняются арендатором самостоятельно.

### 4. ПРИМЕЧАНИЕ:

Расчет ежегодной арендной платы произведен на основании постановления Правительства Москвы от 25.04.2006 № 273-ПП «О совершенствовании порядка установления ставок арендной платы за землю в городе Москве» и сведений о земельном участке, содержащихся в Едином государственном реестре недвижимости об основных характеристиках и зарегистрированных правах на объект недвижимости.

### 5. ПОДПИСИ СТОРОН:

От Арендодателя:

Заместитель начальника Управления оформления вторичных имущественно-земельных отношений Департамента городского имущества города Москвы

  
С.Б. Смирнова  
Исполнитель: Латыпова Е.К.

м.п.

От Арендатора:

Заместитель генерального директора, директор Центра по работе с институциональными и корпоративными клиентами ООО «Управляющая компания «Альфа-Капитал»

  
Н.Н. Антипов  
подписано 24.10.2019г.

м.п.





вх от 31.10.2019

Учетный номер  
Дополнительного соглашения  
№ М-01-012865  
от « 28 » 10 20 19 г.

**ДОПОЛНИТЕЛЬНОЕ СОГЛАШЕНИЕ  
К ДОГОВОРУ АРЕНДЫ ЗЕМЕЛЬНОГО УЧАСТКА  
от 30.10.1998 № М-01-012865**

г. Москва

Департамент городского имущества города Москвы, именуемый в дальнейшем «Арендодатель», в лице заместителя начальника Управления оформления вторичных имущественно-земельных отношений Департамента городского имущества города Москвы Смирновой Светланы Борисовны, действующего на основании Положения о Департаменте городского имущества города Москвы, утвержденного постановлением Правительства Москвы от 20.02.2013 № 99-ПП, и доверенности, бланк серии 77 АГ № 0217041, удостоверенной Лабунской Жанной Ивановной, временно исполняющей обязанности нотариуса города Москвы Барабановой Ларисы Валентиновны 26 декабря 2018 года, о чем внесена запись в реестр за № 77/44-н/77-2018-14-347, от имени Правительства Москвы, с одной Стороны, и Общество с ограниченной ответственностью «Управляющая компания «Альфа-Капитал» Д.У. Закрытым паевым инвестиционным фондом недвижимости «Азимут», именуемое в дальнейшем «Арендатор», в лице заместителя генерального директора, директора Центра по работе с институциональными и корпоративными клиентами Антипова Николая Николаевича, действующего на основании устава и доверенности от 20.12.2018 № 180/18, с другой Стороны, заключили настоящее Дополнительное соглашение о нижеследующем:

1. В соответствии с обращением Арендатора от 10.09.2019 вх. № 33-5-102805/19, на основании Правил доверительного управления Закрытым паевым инвестиционным фондом недвижимости «Азимут» с внесенными изменениями и дополнениями, зарегистрированных Центральным Банком Российской Федерации (Банк России) 27.06.2019 за № 1507-94111384-11 и вступивших в силу 05.07.2019, выписки из Единого государственного реестра прав на недвижимое имущество и сделок с ним от 11.09.2019 № 77/100/166/2019-5863 (запись государственной регистрации от 14.08.2019 № 77:01:0004011:1036-77/011/2019-2) в преамбуле договора аренды от 30.10.1998 № М-01-012865 и далее по тексту Арендатора именовать:

**«Общество с ограниченной ответственностью «Управляющая компания «Альфа-Капитал» Д.У. Закрытым паевым инвестиционным фондом недвижимости «Азимут».**

Все права и обязанности по договору аренды земельного участка от 30.10.1998 № М-01-012865 от имени и в интересах владельцев инвестиционных паев - **Закрытого паевого инвестиционного фонда недвижимости «Азимут»** осуществляет **Общество с ограниченной ответственностью «Управляющая компания «Альфа-Капитал».**

2. Изложить пункт 1.2. раздела 1 «Предмет договора и целевое использование земли» договора аренды земельного участка от 30.10.1998 № М-01-012865 в следующей редакции:

«1.2. Разрешенное использование и цель предоставления Участка могут быть изменены или дополнены на основании распорядительного акта уполномоченного органа власти города Москвы.



3. Изложить раздел 3 «Размер и расчет арендной платы» договора аренды земельного участка от 30.10.1998 № М-01-012865 в следующей редакции:

«3.1. Расчетным периодом по настоящему Договору является квартал.

3.2. Арендная плата вносится Арендатором ежеквартально равными частями, рассчитанными относительно размера ежегодной арендной платы, не позднее 5 числа первого месяца каждого отчетного квартала.

В случае принятия нормативного правового акта города Москвы или Арендодателя, устанавливающего иной, чем в Договоре, срок внесения арендной платы, он принимается к исполнению Сторонами с даты вступления в силу упомянутого акта без внесения изменений в Договор аренды. Основанием для его исполнения является письменное уведомление Арендодателя или размещение информации об изменении срока внесения платежа на официальном сайте Арендодателя в сети Интернет.

3.3. Размер ежегодной арендной платы, счет, на который она вносится, указаны в Приложении по расчету арендной платы к настоящему Договору. Приложение по расчету арендной платы является составной и неотъемлемой частью настоящего Договора.

3.4. Размер ежегодной арендной платы изменяется и подлежит обязательной уплате Арендатором в каждом случае централизованного изменения (введения) ставок арендной платы и/или коэффициентов к ставкам арендной платы (в том числе коэффициентов индексации) полномочным (уполномоченным) органом государственной власти Российской Федерации и/или города Москвы, а также в случае изменения кадастровой стоимости без согласования с Арендатором и без внесения соответствующих изменений и/или дополнений в настоящий Договор.

В случае принятия таких актов исчисление и уплата Арендатором арендной платы осуществляется на основании Договора и уведомления Арендодателя об изменении (введении) ставок арендной платы и/или коэффициентов к ставкам арендной платы, в том числе коэффициентов индексации и/или уведомления с расчетом платежей, кадастровой стоимости либо с указанием коэффициентов, начиная с момента введения этих ставок, коэффициентов и/или изменения кадастровой стоимости в действие правовыми актами и без внесения изменений, дополнений в настоящий Договор.

Первый арендный платеж по новым правилам исчисления арендной платы производится Арендатором на ближайшую дату платежа, следующую после изменения правил исчисления арендной платы, включая, при необходимости, доплату за предыдущие периоды.

3.5. Уведомление (п.3.2 и п.3.4) может быть направлено Арендодателем Арендатору почтовым отправлением с уведомлением о вручении или сделано Арендодателем и через средства массовой информации или размещено на официальном сайте Арендодателя в сети Интернет неопределенному кругу лиц, обязательное для Арендатора.

3.6. При передаче Арендатором арендуемого земельного участка либо его части в установленном порядке в субаренду ежегодная арендная плата за такой участок составляет 2% от кадастровой стоимости арендуемого земельного участка либо его части (в случае передачи в субаренду части земельного участка) на срок действия договора субаренды (в случае, если договором аренды ставка арендной платы установлена в размере, не превышающем 2% от кадастровой стоимости земельного участка)».

4. Изложить раздел 4 «Особые условия договора» договора аренды земельного участка от 30.10.1998 № М-01-012865 в следующей редакции:

«4.1. Арендатор обязан использовать Участок в соответствии с целью предоставления и видом разрешенного использования.

4.2. Участок предоставляется без права возведения временных и капитальных зданий и сооружений.

4.3. Арендатору обеспечить возможность проведения эксплуатационными службами аварийно-восстановительных работ, работ по предотвращению возникновения чрезвычайных



ситуаций, ремонта, обслуживания и реконструкции расположенных на земельном участке подземных коммуникаций и сооружений и доступ на участок для этого специалистов соответствующих эксплуатирующих и других специализированных организаций, строительной и специальной техники, а также получать согласование этих организаций для проведения на данном земельном участке земляных и строительных работ в технических (охранных) зонах указанных подземных коммуникаций и сооружений.

4.4. В случае несоблюдения порядка внесения арендной платы, установленного условиями Договора, Арендатор несет ответственность перед бюджетом за несвоевременные бюджетные платежи в установленном Договором и (или) законодательством порядке.

4.5. Арендатору принять к сведению, что на земельном участке ограничивается ведение хозяйственной деятельности и запрещается строительство, реконструкция, за исключением специальных мер, направленных на сохранение, восстановление историко-градостроительной или природной среды объекта культурного наследия с оформлением в установленном порядке охранного обязательства на объекты культурного наследия.

4.6. Арендатору не осуществлять на земельном участке работы без разрешения соответствующих компетентных органов (архитектурно-градостроительных, пожарных, санитарных, природоохранных и других органов), для проведения которых требуется соответствующее решение.

4.7. В случае изменения целевого (функционального) использования объекта недвижимого имущества, расположенного на Участке, размер арендной платы подлежит изменению Арендодателем в одностороннем порядке на основании уведомления».

5. Пункт 5.9. подраздела «Арендатор обязан» раздела 2 «Права и обязанности Арендатора» договора аренды земельного участка от 30.10.1998 № М-01-012865 считать утратившим силу.

6. Во втором подпункте пункта 6.1. подраздела «Арендодатель имеет право» раздела 6 «Права и обязанности Арендодателя» договора аренды земельного участка от 30.10.1998 № М-01-012865 слова «не по целевому назначению» заменить словами «с нарушением цели предоставления и/или вида разрешенного использования».

7. Дополнить подраздел «Арендодатель имеет право» раздела 6 «Права и обязанности Арендодателя» договора аренды земельного участка от 30.10.1998 № М-01-012865 пунктом 6.5 следующего содержания:

«6.5. В случае нарушения разрешенного использования (несоблюдения цели предоставления) земельного участка уполномоченные органы исполнительной власти города Москвы с привлечением при необходимости государственных учреждений города Москвы и иных организаций осуществляют мероприятия по пресечению незаконного (нецелевого) использования земельного участка.

8. Нумерацию пунктов «6.5, 6.6, 6.7, 6.8, 6.9» подраздела «Арендодатель обязан» раздела 6 «Права и обязанности Арендодателя» договора аренды земельного участка от 30.10.1998 № М-01-012865 читать - «6.6, 6.7, 6.8, 6.9, 6.10».

9. Изложить пункт 7.2 раздела 7 «Санкции» договора аренды земельного участка от 30.10.1998 № М-01-012865 в следующей редакции:

«7.2. В случае невнесения арендной платы в установленный срок Арендатор уплачивает Арендодателю пени. Пени за просрочку платежа начисляются на сумму задолженности в размере 1/300 ставки рефинансирования Центрального Банка Российской Федерации за каждый день просрочки по день уплаты включительно».

10. В пункте 7.3 раздела 7 «Санкции» договора аренды земельного участка от 30.10.1998 № М-01-012865 слова «не по целевому назначению» заменить словами «с нарушением цели предоставления и/или вида разрешенного использования», а после слов «в размере» читать: «1,5% от кадастровой стоимости арендуемого земельного участка».

11. В пункте 7.4 раздела 7 «Санкции» договора аренды земельного участка от 30.10.1998 № М-01-012865 после слов «в размере» читать: «1,5% от кадастровой стоимости арендуемого земельного участка».



12. Приложение к договору аренды земельного участка от 30.10.1998 № М-01-012865 по расчету арендной платы изложить в редакции Приложения № 1 по расчету арендной платы к настоящему Дополнительному соглашению, которое является неотъемлемой частью договора аренды земельного участка от 30.10.1998 № М-01-012865.

13. Настоящее Дополнительное соглашение считать неотъемлемой частью договора аренды земельного участка от 30.10.1998 № М-01-012865.

14. Настоящее Дополнительное соглашение вступает в силу с момента его государственной регистрации.

15. Настоящее Дополнительное соглашение составлено в 4 (четырёх) экземплярах, имеющих равную силу для каждой из Сторон.

16. Юридические и банковские реквизиты Сторон:

АРЕНДОДАТЕЛЬ	АРЕНДАТОР
Департамент городского имущества города Москвы	Общество с ограниченной ответственностью «Управляющая компания «Альфа-Капитал» Д.У. Закрытым паевым инвестиционным фондом недвижимости «Азимут»
Юридический адрес: 123112, г. Москва, 1-й Красногвардейский проезд, д. 21, стр. 1	Юридический адрес: 123001, г. Москва, ул. Садовая-Кудринская, д. 32, стр. 1
Почтовый адрес: 125993, г. Москва, 1-й Красногвардейский проезд, д. 21, стр. 1	Почтовый адрес: 123001, г. Москва, ул. Садовая-Кудринская, д. 32, стр. 1
ИНН/КПП 7705031674/770301001 ОКПО 16412348	ИНН/КПП 7728142469/770301001
Лицевой счет № 0307111000450284	Расчетный счет № 40701810301850000324
ГУ Банка России по ЦФО	в АО «АЛЬФА-БАНК» г. Москва
Расчетный счет № 40201810445250000179	корреспондентский счет № 30101810200000000593
БИК 044525000	БИК 044525593
Телефон	Телефон

17. Подписи Сторон

От Арендодателя:

Заместитель начальника  
Управления оформления вторичных  
имущественно-земельных отношений  
Департамента городского имущества  
города Москвы

М.п.  С.Б. Смирнова

От Арендатора:

Заместитель генерального директора,  
директор Центра по работе с институциональными и корпоративными клиентами  
ООО «Управляющая компания «Альфа-Капитал»

М.п.  Н. Антипов  
подписано  
24.10.2019 г.

Исполнитель: Латыпова Е.К.



## АРЕНДНАЯ ПЛАТА ФЛС № М-01-012865-\_\_\_\_\_

**Арендатор:** Общество с ограниченной ответственностью «Управляющая компания «Альфа-Капитал» Д.У. Закрытым паевым инвестиционным фондом недвижимости «Азимут»

Адрес участка: г. Москва, ул. 2-я Тверская-Ямская, вл. 8

Кадастровый номер: 77:01:0004011:39

### 1. ИСХОДНЫЕ ДАННЫЕ ДЛЯ РАСЧЕТА ЕЖЕГОДНОЙ АРЕНДНОЙ ПЛАТЫ

1.1. Площадь участка	кв. м	742
1.2. Кадастровая стоимость земельного участка* с 01.01.2019	руб.	97 587 513.52
1.3. Ставка арендной платы в % от кадастровой стоимости	%	1.5
<b>1.4. Годовая арендная плата** с 05.07.2019</b>	<b>руб.</b>	<b>1 463 812.70</b>

\* В случае изменения кадастровой стоимости участка годовая арендная плата (\*\*) определяется плательщиком самостоятельно на основании уведомления Арендодателя.

### 2. СРОК ВНЕСЕНИЯ ПЛАТЕЖА.

2.1. Арендная плата за землю уплачивается ежеквартально равными долями не позднее 5 числа первого месяца квартала.

2.2. Пеня начисляется на сумму недоимки за каждый календарный день просрочки платежа и определяется в процентах от неуплаченной суммы арендной платы. Процентная ставка пени составляет 1/300 от действующей в это время ставки рефинансирования ЦБРФ.

### 3. БАНКОВСКИЕ РЕКВИЗИТЫ ДЛЯ ПЕРЕЧИСЛЕНИЯ АРЕНДНОЙ ПЛАТЫ.

Получатель платежа:

**ИНН 7705031674 КПП 770301001**

Управление федерального казначейства по г.Москве (для Департамента городского имущества города Москвы)

Расчетный счет № 40101810045250010041 ГУ Банка России по ЦФО

БИК 044525000 КБК 07111105011028001120 ОКТМО 45 382 000

Назначение платежа: Арендная плата за землю за \_\_\_ квартал \_\_\_\_\_ года ФЛС

№ М-01-012865-\_\_\_\_\_. НДС не облагается.

Указание кода бюджетной классификации (КБК), кода ОКТМО и номера ФЛС является обязательным!

\*реквизиты ФЛС и период, за который вносится арендная плата, заполняются арендатором самостоятельно.


### 4. ПРИМЕЧАНИЕ:

Расчет ежегодной арендной платы произведен на основании постановления Правительства Москвы от 25.04.2006 № 273-ПП «О совершенствовании порядка установления ставок арендной платы за землю в городе Москве» и сведений о земельном участке, содержащихся в Едином государственном реестре недвижимости об основных характеристиках и зарегистрированных правах на объект недвижимости.

### 5. ПОДПИСИ СТОРОН:

От Арендодателя:

Заместитель начальника Управления  
оформления вторичных имущественно-  
земельных отношений Департамента  
городского имущества города Москвы

  
С.Б. Смирнова

м.п.

Исполнитель: Латыпова Е.К.

От Арендатора:

Заместитель генерального директора,  
директор Центра по работе с  
институциональными и корпоративными  
клиентами ООО «Управляющая компания  
«Альфа-Капитал»

  
И.Н. Антипов

м.п.

Передан через Диадок 23.03.2023 12:43 GMT+03:00  
f0ce3d11-31cc-4ef2-bd3e-a96581b368de  
Страница 277 из 354



**ДОГОВОР АРЕНДЫ ЗЕМЕЛЬНОГО УЧАСТКА**  
**предоставляемого правообладателю зданий, сооружений,**  
**расположенных на земельном участке**

№ М - 01 - 057293

(Номер договора)

17 09 2021

(Число) (Месяц) (Год)

77:01:0004011:10314

(Кадастровый №)

01/01/13763

(Условный №)

г. Москва

Департамент городского имущества города Москвы, именуемый в дальнейшем «Арендодатель», в лице заместителя начальника Управления оформления имущественных и земельно-правовых отношений Департамента городского имущества города Москвы Муховиковой Оксаны Николаевны, действующего на основании Положения о Департаменте городского имущества города Москвы, утвержденного постановлением Правительства Москвы от 20 февраля 2013 г. № 99-ПП «Об утверждении Положения о Департаменте городского имущества города Москвы», и доверенности от 16 декабря 2020 г., зарегистрированной в реестре за № 77/1955-н/77-2020-6-1189, с одной стороны, и **ОБЩЕСТВО С ОГРАНИЧЕННОЙ ОТВЕТСТВЕННОСТЬЮ «УПРАВЛЯЮЩАЯ КОМПАНИЯ «АЛЬФА-КАПИТАЛ» Д.У. Закрытым паевым инвестиционным фондом недвижимости «Азимут»**, именуемое в дальнейшем «Арендатор», в лице генерального директора Кривошеевой Ирины Владимировны, действующего на основании Устава, с другой стороны, в соответствии со статьями 22, 39.2, 39.6, 39.8, 39.20, 56, 105 Земельного кодекса Российской Федерации, ст. 28 Федерального закона от 21 декабря 2001 г. № 178-ФЗ «О приватизации государственного и муниципального имущества», именуемые в дальнейшем «Стороны», заключили настоящий Договор о нижеследующем:

**1. ПРЕДМЕТ ДОГОВОРА И ЦЕЛЬ ПРЕДОСТАВЛЕНИЯ**  
**ЗЕМЕЛЬНОГО УЧАСТКА**

1.1. Предметом Договора является земельный участок, именуемый в дальнейшем «Участок», площадью **298 (двести девяносто восемь) кв.м** из состава земель населенных пунктов, кадастровый номер **77:01:0004011:10314**, имеющий адресный ориентир: **г. Москва, ул. 2-я Тверская-Ямская, Российская Федерация, внутригородская территория муниципальный округ Тверской, земельный участок 6/2**, предоставляемый в пользование для целей эксплуатации здания под административные цели в соответствии с установленным



разрешенным использованием Участка.

1.2. Передача Участка по настоящему Договору от Арендодателя к Арендатору совпадает с моментом возникновения правоотношений по Договору.

1.3. Установленная в пункте 1.1 цель предоставления Участка может быть изменена или дополнена на основании распорядительного акта уполномоченного органа власти города Москвы.

1.4. Границы Участка вынесены на местность в соответствии с действующим законодательством и идентифицированы на прилагаемой к договору копии выписки из Единого государственного реестра недвижимости об основных характеристиках и зарегистрированных правах на объект недвижимости полученной в электронном виде (Приложение 1). Копия выписки из Единого государственного реестра недвижимости об основных характеристиках и зарегистрированных правах на объект недвижимости является составной и неотъемлемой частью настоящего Договора.

1.5. На Участке расположено здание общей площадью 1 433,2 кв.м по адресу: г. Москва, Тверской, ул. Тверская-Ямская 2-Я, д. 6, строен. 2, принадлежащее Арендатору на праве доверительного управления (выписка из Единого государственного реестра недвижимости об объекте недвижимости от 22 июня 2021 г. № КУВИ-002/2021-76344764, запись в Едином государственном реестре недвижимости от 14 августа 2019 г. № 77:01:0004011:1030-77/011/2019-5).

## 2. СРОК ДЕЙСТВИЯ ДОГОВОРА

2.1. Договор заключен сроком до **16 июня 2070 г.**

2.2. Договор вступает в силу с даты его государственной регистрации в Управлении Федеральной службы государственной регистрации, кадастра и картографии по Москве.

2.3. Правоотношения по настоящему Договору, как в целом, так и в части, между Арендодателем и Арендатором возникают с даты вступления в действие настоящего Договора, если другое не вытекает из соглашения Сторон в части исполнения обязательств по Договору и прекращаются их исполнением, если иное не предусмотрено соглашением Сторон.

2.4. Действие настоящего Договора прекращается со следующего дня соответствующего месяца и числа последнего года срока, если иное не вытекает из правоотношений Сторон согласно законодательству.

## 3. АРЕНДНАЯ ПЛАТА

3.1. Расчетным периодом по настоящему Договору является квартал.

3.2. Арендная плата начисляется с даты присвоения учетного номера настоящему Договору в Департаменте городского имущества города Москвы и вносится Арендатором ежеквартально равными частями, рассчитанными относительно размера ежегодной арендной платы, не позднее 5 числа первого месяца каждого отчетного квартала. Первый арендный платеж при заключении



настоящего Договора производится на ближайшую дату платежа, следующую за датой государственной регистрации Договора.

В случае принятия нормативного правового акта города Москвы или Арендодателя, устанавливающего иной, чем в Договоре, срок внесения арендной платы, он принимается к исполнению Сторонами с даты вступления в силу упомянутого акта без внесения изменений в Договор аренды. Основанием для его исполнения является письменное уведомление Арендодателя или размещение информации об изменении срока внесения платежа на официальном сайте Арендодателя в сети Интернет.

В случае изменения целевого (функционального) использования объекта недвижимого имущества, расположенного на Участке, размер арендной платы подлежит изменению Арендодателем в одностороннем порядке на основании уведомления.

3.3. Размер ежегодной арендной платы, счет, на который она вносится, указаны в Приложении 2 к настоящему Договору. Приложение 2 является составной и неотъемлемой частью настоящего Договора.

3.4. Размер ежегодной арендной платы изменяется и подлежит обязательной уплате Арендатором в каждом случае централизованного изменения (введения) ставок арендной платы и/или коэффициентов к ставкам арендной платы (в том числе коэффициентов индексации) полномочным (уполномоченным) органом государственной власти Российской Федерации и/или города Москвы, а также в случае изменения кадастровой стоимости без согласования с Арендатором и без внесения соответствующих изменений и/или дополнений в настоящий Договор.

В случае принятия таких актов исчисление и уплата Арендатором арендной платы осуществляется на основании Договора и уведомления Арендодателя об изменении (введении) ставок арендной платы и/или коэффициентов к ставкам арендной платы, в том числе коэффициентов индексации и/или уведомления с расчетом платежей, кадастровой стоимости либо с указанием коэффициентов, начиная с момента введения этих ставок, коэффициентов и/или изменения кадастровой стоимости в действие правовыми актами и без внесения изменений, дополнений в настоящий Договор.

Первый арендный платеж по новым правилам исчисления арендной платы производится Арендатором на ближайшую дату платежа, следующую после изменения правил исчисления арендной платы, включая, при необходимости, доплату за предыдущие периоды.

3.5. Уведомление (пункты 3.2 и 3.4 настоящего Договора) может быть направлено Арендодателем Арендатору почтовым отправлением с уведомлением о вручении или сделано Арендодателем через средства массовой информации или размещено на официальном сайте Арендодателя в сети Интернет неопределенному кругу лиц, обязательное для Арендатора.

3.6. При передаче Арендатором арендуемого Участка либо его части в установленном порядке в субаренду ежегодная арендная плата за такой участок составляет 2% от кадастровой стоимости арендуемого Участка на срок действия договора субаренды.





## 4. ОСОБЫЕ УСЛОВИЯ ДОГОВОРА

4.1. Арендатор обязан с соблюдением правил настоящего Договора письменно уведомить Арендодателя в случае передачи третьим лицам права аренды Участка.

4.2. Арендодатель в двухнедельный срок с даты присвоения Арендодателем Договору учетного номера представит в Управление Федеральной службы государственной регистрации, кадастра и картографии по Москве документы, необходимые для государственной регистрации Договора.

4.3. Участок предоставляется без права возведения временных и капитальных зданий и сооружений.

4.4. Договор не является основанием для проведения государственной регистрации права собственности на некапитальные объекты, расположенные на Участке.

4.5. Арендатору принять к сведению, что в случае несоблюдения Арендатором порядка внесения арендной платы, установленной Приложением 2 к Договору, Арендатор несет ответственность перед бюджетом за несвоевременные бюджетные платежи в установленном Договором и (или) законодательством порядке.

4.6. Обеспечивать возможность проведения эксплуатационными службами аварийно-восстановительных работ, работ по предотвращению возникновения чрезвычайных ситуаций, ремонта, обслуживания и реконструкции расположенных на Участке подземных коммуникации и сооружений и доступ на Участок для этого специалистов соответствующих эксплуатирующих и других специализированных организации, строительной и специальной техники, а также земляных и строительных работ в технических (охранных) зонах указанных подземных коммуникации и сооружений.

4.7. Обеспечить полномочным представителям Арендодателя, органам государственного контроля за использованием и охраной земель свободный доступ на Участок. Выполнять в соответствии с требованиями эксплуатационных служб условия эксплуатации городских подземных и наземных коммуникаций, сооружений, дорог и проездов и т.п., расположенных на Участке.

4.8. Ограничивается ведение хозяйственной деятельности и запрещается строительство, реконструкция, за исключением применения специальных мер, направленных на сохранение, восстановление историко-градостроительной или природной среды объекта культурного наследия.

## 5. ПРАВА И ОБЯЗАННОСТИ АРЕНДАТОРА

### 5.1. Арендатор имеет право:

5.1.1. Использовать Участок под вспомогательные виды разрешенного использования при условии соблюдения условий и критериев, установленных правилами землепользования и застройки, утвержденными постановлением Правительства Москвы от 28 марта 2017 г. № 120-ПП «Об утверждении правил землепользования и застройки города Москвы».



5.1.2. Совершать сделки с правом аренды Участка, Участком в пределах срока договора аренды в порядке, предусмотренном настоящим Договором, нормативными актами Российской Федерации, города Москвы и решениями полномочных органов власти с последующей государственной регистрацией (в случаях, предусмотренных законом) при условии надлежащего уведомления Арендодателя о соответствующей сделке в установленном порядке, с указанием вида, сторон и условий сделки с приложением комплекта документов по сделке.

После заключения соответствующей сделки по передаче прав и обязанностей по Договору новый Арендатор обязан в двухнедельный срок обратиться к Арендодателю для внесения изменений в Договор в части замены стороны по Договору.

5.1.3. При условии надлежащего уведомления Арендодателя в установленном порядке сдавать арендуемый по настоящему Договору аренды Участок в субаренду с изменением величины арендной платы по Договору аренды в соответствии с действующим на момент заключения договора субаренды порядком. Использование Участка по договору субаренды не должно противоречить цели предоставления Участка согласно настоящему Договору.

5.1.4. По истечении срока действия настоящего Договора заключить Договор аренды на новый срок на согласованных Сторонами условиях по письменному заявлению Арендатора, направленному Арендодателю не позднее, чем за три месяца до истечения срока действия настоящего Договора.

5.1.5. На возмещение убытков, причиненных по вине Арендодателя.

5.1.6. Иные права, не урегулированные настоящим Договором, применяются и действуют в соответствии с законодательством Российской Федерации и/или города Москвы.

## **5.2. Арендатор обязан:**

5.2.1. Использовать Участок в соответствии с целью и условиями его предоставления и надлежащим образом исполнять все условия настоящего Договора.

5.2.2. Ежеквартально и в полном объеме уплачивать причитающуюся Арендодателю арендную плату и по требованию Арендодателя представлять платежные документы об уплате арендной платы.

5.2.3. В установленном порядке уведомлять Арендодателя о совершении сделок с правом аренды земельного участка и/или земельным участком, совершенных на основании законодательства Российской Федерации и города Москвы и с соблюдением правил настоящего Договора, и заключать в этих случаях дополнительные соглашения с Арендодателем.

5.2.4. В случае передачи Участка (части Участка) в субаренду в течение трех дней после заключения договора субаренды направить Арендодателю нотариально заверенную копию указанного договора.

5.2.5. Письменно известить Арендодателя в случае отчуждения принадлежащих Арендатору зданий, сооружений иных объектов недвижимости, расположенных на Участке, их частей или долей в праве на эти объекты в течение десяти дней с момента заключения сделки и в тот же срок обратиться с



заявлением в Департамент городского имущества города Москвы об изменении, либо прекращении ранее установленного права на Участок.

5.2.6. Не осуществлять на Участке работы без разрешения соответствующих компетентных органов (архитектурно-градостроительных, пожарных, санитарных, природоохранных и других органов), для проведения которых требуется соответствующее разрешение.

5.2.7. Не нарушать прав соседних землепользователей.

5.2.8. Письменно в десятидневный срок уведомить Арендодателя об изменении своего наименования, места нахождения (почтовый адрес) и места регистрации юридического лица, платежных и иных реквизитов.

В случае неисполнения Арендатором этих условий извещение, направленное по указанному в Договоре адресу, является надлежащим уведомлением Арендодателем Арендатора о соответствующих изменениях.

5.2.9. Исполнять иные обязанности, предусмотренные законодательными актами Российской Федерации и города Москвы.

## **6. ПРАВА И ОБЯЗАННОСТИ АРЕНДОДАТЕЛЯ**

### **6.1. Арендодатель имеет право:**

6.1.1. В одностороннем порядке отказаться от Договора досрочно в случае нарушения Арендатором условий Договора, в том числе:

- невнесения арендной платы в течение двух кварталов подряд;
- осуществления самовольного строительства на Участке;
- использования Участка не в соответствии с целью предоставления и (или) не в соответствии с разрешенным использованием;
- неисполнения и/или ненадлежащего исполнения условий раздела 4 настоящего Договора;
- использования Участка способами, запрещенными земельным и иным законодательством Российской Федерации и /или города Москвы;
- осуществления без уведомления Арендодателя или без регистрации сделок, предусмотренных настоящим Договором, с правом аренды Участка, Участком, размещения без согласия Арендодателя имущества иных лиц на Участке;
- по иным основаниям, предусмотренным правовыми актами Российской Федерации и города Москвы.

6.1.2. В судебном порядке обратиться с иском на имущество Арендатора в случае невыполнения им обязательств по настоящему Договору.

6.1.3. На возмещение убытков, причиненных Арендатором, в том числе, досрочным по вине Арендатора расторжением настоящего Договора.

6.1.4. В случае нарушения разрешенного использования, либо несоблюдения цели предоставления земельного участка уполномоченные органы исполнительной власти города Москвы с привлечением при необходимости государственных учреждений города Москвы и иных организаций осуществляют мероприятия по пресечению незаконного (нецелевого) использования земельного участка.



6.1.5. Иные права, не урегулированные настоящим Договором, применяются и действуют в соответствии с законодательством Российской Федерации и города Москвы.

#### **6.2. Арендодатель обязан:**

6.2.1. Выполнять в полном объеме все условия настоящего Договора.

6.2.2. Не вмешиваться в хозяйственную деятельность Арендатора, если она не нарушает прав и законных интересов других лиц.

6.2.3. В десятидневный срок опубликовать в средствах массовой информации или на официальном сайте в сети Интернет сведения об изменении своего наименования, места нахождения (почтовый адрес) и места регистрации, платежных и иных реквизитов.

Установленный абзацем первым пункта 6.2.3 настоящего Договора порядок оперативного извещения об изменении указанных реквизитов не требует отдельного дополнительного соглашения к Договору.

### **7. ИЗМЕНЕНИЕ, РАСТОРЖЕНИЕ И ПРЕКРАЩЕНИЕ ДОГОВОРА**

7.1. Изменения и/или дополнения к настоящему Договору могут быть сделаны Сторонами в письменной форме, если иное не предусмотрено действующим законодательством Российской Федерации либо Договором. Внесение исправлений, дописок и допечаток в текст настоящего Договора и его приложений не допускается.

7.2. До истечения срока действия Договора Арендатор обязан принять меры к освобождению Участка (кроме законно созданных зданий, и/или сооружений, являющихся недвижимым имуществом) и вернуть Арендодателю Участок в последний день действия Договора, за исключением случаев, предусмотренных законодательными актами или настоящим Договором. Возврат Участка может производиться по акту сдачи-приемки по требованию Арендодателя.

В случае, если Арендатор продолжает использовать Участок после истечения срока Договора при отсутствии возражений со стороны Арендодателя, настоящий Договор возобновляется на тех же условиях на неопределенный срок, в том числе с обязательной уплатой арендной платы. В этом случае каждая из Сторон вправе в любое время отказаться от Договора, предупредив об этом другую Сторону за три месяца.

В случае, если Арендодатель возражает против использования Арендатором Участка после истечения срока Договора, то его действие прекращается в последний день срока Договора.

### **8. САНКЦИИ**

8.1. За неисполнение или ненадлежащее исполнение условий Договора виновная Сторона несет ответственность, предусмотренную действующим законодательством и настоящим Договором.

8.2. В случае невнесения арендной платы в установленный срок Арендатор



уплачивает Арендодателю пени. Пени за просрочку платежа начисляются на сумму задолженности в размере 1/300 ставки рефинансирования Центрального Банка Российской Федерации за каждый день просрочки по день уплаты включительно.

8.3. В случае, если Арендатором в двухнедельный срок не направлено Арендодателю уведомление о передаче Арендатором своих прав аренды в залог (ипотеку), в совместную деятельность, в качестве вклада в уставный капитал юридического лица или отчуждения права аренды, обращение о внесении изменений в Договор в части замены стороны по Договору после государственной регистрации соответствующей сделки по передаче прав и обязанностей, а также в случае предоставления Участка другим лицам в безвозмездное или возмездное пользование (субаренду) без уведомления Арендодателя, либо использования земельного участка не по целевому назначению, Арендатор уплачивает Арендодателю неустойку (штраф) в размере 1,5% от произведения площади арендуемого земельного участка на действующее на дату выявления нарушения значение среднего удельного показателя кадастровой стоимости земельного участка по группе видов разрешенного использования, соответствующей цели предоставления земельного участка по настоящему Договору.

8.4. В случае неисполнения или ненадлежащего исполнения по вине Арендатора условий раздела 4 настоящего Договора и условий, касающихся использования Участка, Арендатор уплачивает Арендодателю неустойку (штраф) в размере 1,5% от произведения площади арендуемого земельного участка на действующее на дату выявления нарушения значение среднего удельного показателя кадастровой стоимости земельного участка по группе видов разрешенного использования, соответствующей цели предоставления земельного участка по настоящему Договору.

8.5. Ответственность Сторон за нарушение обязательств по Договору при действии обстоятельств непреодолимой силы регулируется гражданским законодательством Российской Федерации.

## **9. РАССМОТРЕНИЕ И УРЕГУЛИРОВАНИЕ СПОРОВ**

Все споры между Сторонами, возникшие из данного договора или в связи с ним, рассматриваются в судебном порядке в соответствии с действующим законодательством в Арбитражном суде города Москвы.



## 10. ПРОЧИЕ ПОЛОЖЕНИЯ

10.1. Стороны руководствуются законодательством Российской Федерации, города Москвы и настоящим Договором.

10.2. Языком делопроизводства по Договору является русский язык.

10.3. Уведомления, предложения и иные сообщения могут быть направлены заказным письмом, а также телексом или телефаксом и иными способами, предусмотренными законодательством или Договором.

10.4. Лица, подписавшие настоящий Договор, заявляют об отсутствии ограничений полномочий руководителей, а также иных лиц, подписывающих настоящий Договор.

Приложения к Договору:

1 - Копия выписки из единого государственного реестра недвижимости об основных характеристиках и зарегистрированных правах на объект недвижимости;

2 - Расчет арендной платы.



## 11. АДРЕСА И РЕКВИЗИТЫ СТОРОН

АРЕНДОДАТЕЛЬ:	АРЕНДАТОР:
Департамент городского имущества города Москвы	ОБЩЕСТВО С ОГРАНИЧЕННОЙ ОТВЕТСТВЕННОСТЬЮ «УПРАВЛЯЮЩАЯ КОМПАНИЯ «АЛЬФА-КАПИТАЛ» Д.У. Закрытым паевым инвестиционным фондом недвижимости «Азимут»
ИНН/КПП 7705031674/770301001, ОКПО 16412348	ИНН/КПП 7728142469/770301001 ОКПО 45022341
Юридический адрес: 125993, г. Москва, 1-й Красногвардейский пр-д, д. 21, стр. 1	Юридический адрес: 123001, г. Москва, ул. Садовая-Кудринская, д. 32, стр. 1
Почтовый адрес: 125993, г. Москва, 1-й Красногвардейский пр-д, д. 21, стр. 1	Почтовый адрес: 123001, г. Москва, ул. Садовая-Кудринская, д. 32, стр. 1
Расчетный счет № 40102810545370000003	Расчетный счет № 40701810301850000324
в ГУ Банка России по ЦФО//УФК по г. Москве г. Москва	в АО «АЛЬФА-БАНК» г. Москва
Лицевой счет № 03100643000000017300	Корреспондентский счет № 30101810200000000593
БИК 004525988	БИК 044525593
Телефон: 8 (495) 777-77-77	Телефон (495) 797-31-52 Факс (495) 797-31-51

## 12. ПОДПИСИ СТОРОН

12.1. Договор подписан Сторонами в 3 (трех) экземплярах, имеющих равную юридическую силу.

### От Арендодателя:

Заместитель начальника Управления оформления имущественных и земельно-правовых отношений Департамента городского имущества города Москвы

### От Арендатора:

Генеральный директор ООО УК «Альфа-Капитал» Д.У. ЗПИФ недвижимости «Азимут»

  
 О.Н. Муховикова  
 «    »    2021 г.  
 М.П.



  
 И.В. Кривошеева  
 « 02 »    2021 г.  
 М.П.



Филиал федерального государственного учреждения «Федеральная кадастровая палата Федерального агентства геодезической регистрации и кадастра и картографии» по Москве  
полное наименование органа регистрации прав

Выписка из Единого государственного реестра недвижимости об объекте недвижимости

Сведения о характеристиках объекта недвижимости

На основании запроса от 21.06.2021, поступившего на рассмотрение 22.06.2021, сообщаем, что согласно записям Единого государственного реестра недвижимости:

Земельный участок			
вид объекта недвижимости			
Лист № 1 раздела 1	Всего листов раздела 1: 4	Всего разделов: 4	Всего листов выписки: 7
22 июня 2021 г. № КУВИ-002/2021-76366183			
Кадастровый номер:	77:01:0004011:10314		
Номер кадастрового квартала:	77:01:0004011		
Дата присвоения кадастрового номера:	28.05.2021		
Ранее присвоенный государственный учетный номер:	данные отсутствуют		
Адрес:	125047, Москва, ул 2-я Тверская-Ямская, Российская Федерация, внутригородская территория муниципального округа Тверской, земельный участок 6/2		
Площадь:	298 +/- 6		
Кадастровая стоимость, руб.:	37191907.88		
Кадастровые номера расположенных в пределах земельного участка объектов недвижимости:	77:01:0004011:1030, 77:01:0004011:5193		
Кадастровые номера объектов недвижимости, из которых образован объект недвижимости:	77:01:0004011:76		
Кадастровые номера образованных объектов недвижимости:	данные отсутствуют		
Категория земель:	Земли населенных пунктов		
Виды разрешенного использования:	эксплуатации части здания под административные цели		
Сведения о кадастровом инженере:	образованием земельного участка путем перераспределения земельного участка с кадастровым номером 77:01:0004011:76 и земель, находящихся в государственной собственности		
Сведения о лесах, водных объектах и об иных природных объектах, расположенных в пределах земельного участка:	данные отсутствуют		

полное наименование должности	подпись	инициалы, фамилия
	М.П.	

Приложение 1 к Договору  
 № М-01- 059293  
 от «17» 09 2021 г.





Земельный участок вид объекта недвижимости			
Лист № 2 раздела 1	Всего листов раздела 1: 4	Всего разделов: 4	Всего листов выписки: 7
22 июня 2021г. № КУВИ-002/2021-76366183			
Кадастровый номер: 77:01:0004011:10314			
Сведения о том, что земельный участок полностью расположен в границах зоны с особыми условиями использования территории, территории объекта культурного наследия, публичного сервитута:	Земельный участок полностью расположен в границах зоны с реестровым номером 77:02-6.273 от 27.01.2021, ограничение использования земельного участка в пределах зоны: Режим использования земель установлен в соответствии с: Постановлением Правительства Москвы № 545 от 07.07.1998, Федеральным законом от 25.06.2002 № 73-ФЗ "Об объектах культурного наследия (памятниках истории и культуры) народов Российской Федерации", вид/наименование: Зона охраняемого культурного слоя № 1, тип: Зона охраны объекта культурного наследия, решения: 1. дата решения: 26.11.2020, номер решения: 818, наименование ОГВ/ОМСУ: Правительство Москвы наследия города Москвы 2. дата решения: 26.11.2020, номер решения: 818, наименование ОГВ/ОМСУ: Департамент культурного наследия города Москвы Земельный участок полностью расположен в границах зоны с реестровым номером 77:01-6.334 от 18.01.2021, ограничение использования земельного участка в пределах зоны: Режим использования земель установлен в соответствии с: Постановлением Правительства Москвы № 545 от 07.07.1998, Федеральным законом от 25.06.2002 № 73-ФЗ "Об объектах культурного наследия (памятниках истории и культуры) народов Российской Федерации", вид/наименование: Зона регулирования застройки № 1, тип: Зона охраны объекта культурного наследия, решения: 1. дата решения: 07.07.1998, номер решения: 545, наименование ОГВ/ОМСУ: Правительство Москвы 2. дата решения: 03.11.2020, номер решения: 713, наименование ОГВ/ОМСУ: Департамент культурного наследия города Москвы Земельный участок полностью расположен в границах зоны с реестровым номером 77:01-8.950 от 25.10.2019, ограничение использования земельного участка в пределах зоны: Режим использования земель утвержден: Приказом Департамента культурного наследия города Москвы № 944 от 21.11.2018, вид/наименование: Территория культурного слоя "Тверской-Ямской слободы", кон. XVI- нач. XVIII вв. н.э., тип: Территория объекта культурного наследия, дата решения: 21.11.2018, номер решения: 944, наименование ОГВ/ОМСУ: Департамент культурного наследия города Москвы		
Сведения о том, что земельный участок расположен в границах особой экономической зоны, территории опережающего социально-экономического развития, зоны территориального развития в Российской Федерации, игорной зоны:	данные отсутствуют		
Сведения о том, что земельный участок расположен в границах особо охраняемой природной территории, охотничьих угодий, лесничества:	данные отсутствуют		
Сведения о результатах проведения государственного земельного надзора:	данные отсутствуют		
Сведения о расположении земельного участка в границах территории, в отношении которой утвержден проект межевания территории:	данные отсутствуют		
Условный номер земельного участка:	данные отсутствуют		
полное наименование должности		подпись	инициалы, фамилия
		М.П.	



Земельный участок вид объекта недвижимости			
Лист № 3 раздела 1	Всего листов раздела 1: 4	Всего разделов: 4	Всего листов выписки: 7
22 июня 2021г. № КУВИ-002/2021-76366183			
Кадастровый номер: 77:01:0004011:10314			
Сведения о принятии акта и (или) заключении договора, предусматривающих предоставление в соответствии с земельным законодательством исполнительным органом государственного органа власти или органом местного самоуправления, находящегося в государственной или муниципальной собственности земельного участка для строительства наемного дома социального использования или наемного дома коммерческого использования:	данные отсутствуют		
Сведения о том, что земельный участок или земельные участки образованы на основании решения об изъятии земельного участка и (или) расположенного на нем объекта недвижимости для государственных или муниципальных нужд:	данные отсутствуют		
Сведения о том, что земельный участок образован из земель или земельного участка, государственная собственность на которые не разграничена:	данные отсутствуют		
Сведения о наличии земельного спора о местоположении границ земельных участков:	данные отсутствуют		
Статус записи об объекте недвижимости:	Сведения об объекте недвижимости имеют статус "актуальные"		
Особые отметки:	Для данного земельного участка обеспечен доступ посредством земельного участка (земельных участков) с кадастровым номером (кадастровыми номерами): 77:01:0004011:106, 77:01:0004011:130. Сведения об ограничениях права на объект недвижимости, обременениях данного объекта, не зарегистрированных в реестре прав, ограничений прав и обременений недвижимого имущества: вид ограничения (обременения): ограничение прав на земельный участок, предусмотренные статьями 56, 56.1 Земельного кодекса Российской Федерации; срок действия: с 28.05.2021; реквизиты документа-основания: постановление от 26.11.2020 № 818 выдан: Департамент культурного наследия города Москвы; распоряжение от 26.11.2020 № 818 выдан: Департамент культурного наследия города Москвы, 56.1 Земельного кодекса Российской Федерации; срок действия: с 28.05.2021; реквизиты документа-основания: постановление от 07.07.1998 № 545 выдан: Правительство Москвы		
	; распоряжение от 03.11.2020 № 713 выдан: Департамент культурного наследия города Москвы. Вид ограничения (обременения): ограничения прав на земельный участок, предусмотренные статьями 56, 56.1 Земельного кодекса Российской Федерации; срок действия: с 28.05.2021; реквизиты документа-основания: приказ Департамента культурного наследия города Москвы от 21.11.2018 № 944 выдан: Департамент культурного наследия города Москвы. Граница земельного участка пересекает границы земельных участков (земельного участка) с кадастровыми номерами (кадастровым номером) 77:01:0004011:76. Сведения, необходимые для заполнения разделов: 2 - Сведения о зарегистрированных правах; 4 - Сведения о частях земельного участка, отсутствуют.		
полное наименование должности	подпись	инициалы, фамилия	
		М.П.	



Земельный участок			
вид объекта недвижимости			
Лист № 4 раздела I	Всего листов раздела I: 4	Всего разделов: 4	Всего листов выписки: 7
22 июня 2021г. № КУВИ-002/2021-76366183			
Кадастровый номер: 77:01:0004011:10314			
Получатель выписки: Литвинчук Геннадий Анатольевич, действующий от имени заявителя - Департамент городского имущества города Москвы на основании документа:			

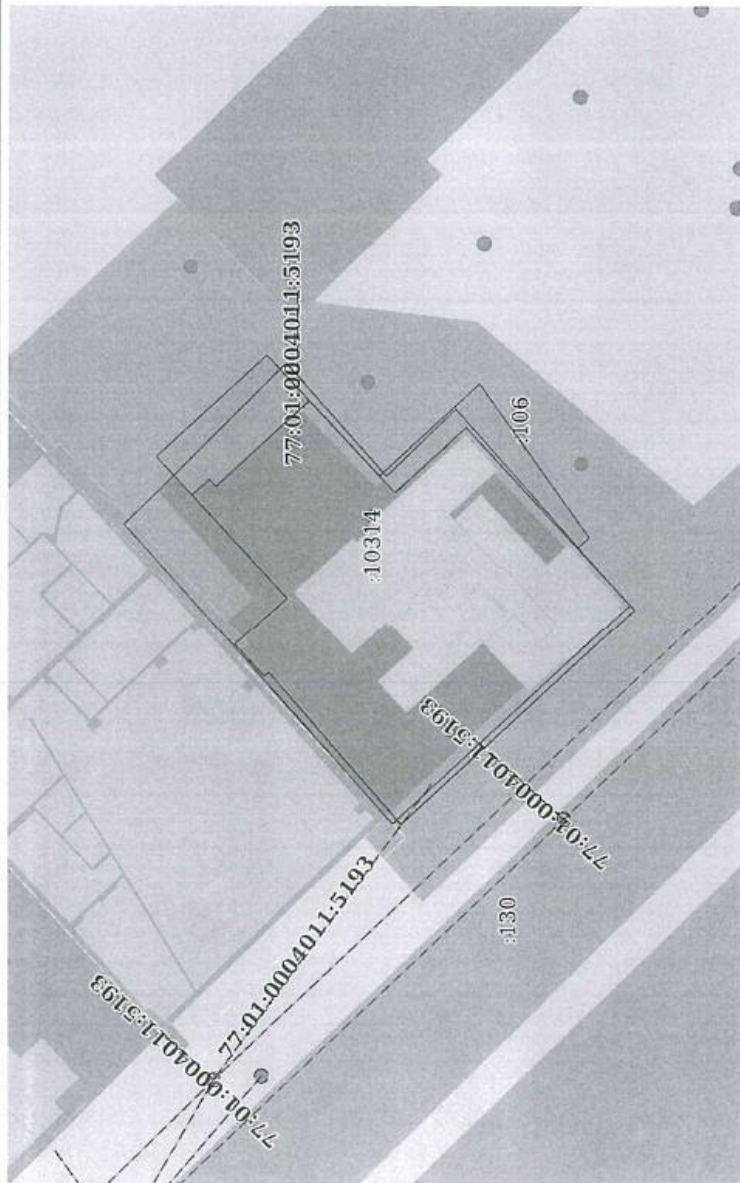
полное наименование должности	подпись	инициалы, фамилия
	М.П.	



Выписка из Единого государственного реестра недвижимости об объекте недвижимости  
Описание местоположения земельного участка

Земельный участок			
вид объекта недвижимости			
Лист № 1 раздела 3	Всего листов раздела 3: 1	Всего разделов: 4	Всего листов выписки: 7
22 июня 2021г. № КУВИ-002/2021-76366183			
Кадастровый номер: 77:01:0004011:10314			

План (чертеж, схема) земельного участка



Масштаб 1:300	Условные обозначения:	подпись	инициалы, фамилия
		полное наименование должности	М.П.



Выписка из Единого государственного реестра недвижимости об объекте недвижимости  
Описание местоположения земельного участка

Земельный участок			
вид объекта недвижимости			
Лист № 1 раздела 3.1	Всего листов раздела 3.1: 1	Всего разделов: 4	Всего листов выписки: 7
22 июня 2021г. № КУВИ-002/2021-76366183			
Кадастровый номер: 77:01:0004011:10314			

№ п/п	Номер точки		Дирекционный угол	Горизонтальное проложение, м	Описание закрепления на местности	Кадастровые номера смежных участков	Сведения об адресах правообладателей смежных земельных участков
	начальная	конечная					
1	2	3	4	5	6	7	8
1	1.1.1	1.1.2	135°31.0'	2.35	данные отсутствуют	77:01:0004011:106	данные отсутствуют
2	1.1.2	1.1.3	134°53.9'	8.06	данные отсутствуют	77:01:0004011:106	данные отсутствуют
3	1.1.3	1.1.4	135°0.0'	1.09	данные отсутствуют	77:01:0004011:106	данные отсутствуют
4	1.1.4	1.1.5	228°38.2'	7.58	данные отсутствуют	77:01:0004011:106	данные отсутствуют
5	1.1.5	1.1.6	135°48.6'	4.0	данные отсутствуют	77:01:0004011:106	данные отсутствуют
6	1.1.6	1.1.7	135°56.3'	0.86	данные отсутствуют	77:01:0004011:106	данные отсутствуют
7	1.1.7	1.1.8	228°28.0'	13.21	данные отсутствуют	77:01:0004011:106	данные отсутствуют
8	1.1.8	1.1.9	317°11.6'	16.26	данные отсутствуют	77:01:0004011:106	данные отсутствуют
9	1.1.9	1.1.10	47°29.4'	0.49	данные отсутствуют	77:01:0004011:106	данные отсутствуют
10	1.1.10	1.1.11	48°19.0'	12.59	данные отсутствуют	77:01:0004011:39	данные отсутствуют
11	1.1.11	1.1.1	48°16.8'	7.17	данные отсутствуют	77:01:0004011:39	данные отсутствуют

полное наименование должности	подпись	инициалы, фамилия
	М.П.	



Выписка из Единого государственного реестра недвижимости об объекте недвижимости  
 Описание местоположения земельного участка

Земельный участок			
Лист № 1 раздела 3.2	Вид объекта недвижимости		Всего листов выписки: 7
22 июня 2021 г. № КУВИ-002/2021-76366183	Всего листов раздела 3.2: 1	Всего разделов: 4	
Кадастровый номер:	77:01:0004011:10314		

Сведения о характерных точках границы земельного участка				
Система координат ПМСК Москвы				
Номер точки	Координаты, м		Описание закрепления на местности	Средняя квадратичная погрешность определения координат характерных точек границ земельного участка, м
	X	Y		
1	2	3	4	5
1	11606.11	6130.7	Закрепление отсутствует	0.1
2	11604.43	6132.35	Закрепление отсутствует	0.1
3	11598.74	6138.06	Закрепление отсутствует	0.1
4	11597.97	6138.83	Закрепление отсутствует	0.1
5	11592.96	6133.14	Закрепление отсутствует	0.1
6	11590.09	6135.93	Закрепление отсутствует	0.1
7	11589.47	6136.53	Закрепление отсутствует	0.1
8	11580.71	6126.64	Закрепление отсутствует	0.1
9	11592.64	6115.59	Закрепление отсутствует	0.1
10	11592.97	6115.95	Закрепление отсутствует	0.1
11	11601.34	6125.35	Закрепление отсутствует	0.1
1	11606.11	6130.7	Закрепление отсутствует	0.1

полное наименование должности	подпись	инициалы, фамилия
	М.П.	



**АРЕНДНАЯ ПЛАТА ФЛС № М-01- 057293**

**Арендатор:** ОБЩЕСТВО С ОГРАНИЧЕННОЙ ОТВЕТСТВЕННОСТЬЮ «УПРАВЛЯЮЩАЯ КОМПАНИЯ «АЛЬФА-КАПИТАЛ» Д.У. Закрытым паевым инвестиционным фондом недвижимости «Азимут»

**Адрес Участка:** г. Москва, ул. 2-я Тверская-Ямская, Российская Федерация, внутригородская территория муниципального округ Тверской, земельный участок 6/2

**Кадастровый номер:** 77:01:0004011:10314

**1. ИСХОДНЫЕ ДАННЫЕ ДЛЯ РАСЧЕТА ЕЖЕГОДНОЙ АРЕНДНОЙ ПЛАТЫ**

1.1. Площадь Участка, всего	кв.м	298
1.2. Кадастровая стоимость Участка* с 28.05.2021	руб.	37 191 907,88
1.3. Ставка арендной платы в % от кадастровой стоимости	%	1,5
<b>1.4. Годовая арендная плата*</b>	<b>руб.</b>	<b>557 878,62</b>

\* В случае изменения кадастровой стоимости участка годовая арендная плата определяется плательщиком самостоятельно на основании уведомления Арендодателя.

**2. СРОК ВНЕСЕНИЯ ПЛАТЕЖА**

2.1. Арендная плата за землю уплачивается ежеквартально равными долями не позднее 5 числа первого месяца квартала.

2.2. Пеня начисляется на сумму недоимки за каждый календарный день просрочки платежа и определяется в процентах от неуплаченной суммы арендной платы. Процентная ставка пени составляет 1/300 от действующей в это время учетной ставки ЦБ РФ.

**3. БАНКОВСКИЕ РЕКВИЗИТЫ ДЛЯ ПЕРЕЧИСЛЕНИЯ АРЕНДНОЙ ПЛАТЫ**

**Получатель платежа:** ИНН 7705031674 КПП 770301001  
УФК по г. Москве (Департамент городского имущества города Москвы  
л/с 04732071000)  
Счет банка получателя: № 40102810545370000003  
Счет получателя: № 03100643000000017300  
Банк получателя: ГУ Банка России по ЦФО//УФК по г. Москве г. Москва  
БИК 004525988 Поле 101 платежного поручения 08  
КБК 07111105011028001120; ОКТМО 45 382 000  
Назначение платежа: Арендная плата за землю за \_\_\_ квартал \_\_\_\_\_ года  
ФЛС № М-01- 057293 \*НДС не облагается.

\* Реквизиты финансово-лицевого счета и период, за который вносится арендная плата, заполняются плательщиком самостоятельно.



#### 4. Примечание:

Расчет ежегодной арендной платы произведен на основании постановления Правительства Москвы от 25.04.2006 № 273-ПП «О совершенствовании порядка установления ставок арендной платы за землю в городе Москве» и выписки из Единого государственного реестра недвижимости об основных характеристиках и зарегистрированных правах на объект недвижимости.

#### 5. ПОДПИСИ СТОРОН

##### От Арендодателя:


Заместитель начальника Управления  
оформления имущественных  
и земельно-правовых отношений  
Департамента городского имущества  
города Москвы

##### От Арендатора:

Генеральный директор  
ООО УК «Альфа-Капитал» Д.У. ЗПИФ  
недвижимости «Азимут»

  
\_\_\_\_\_ О.Н. Муховикова  
« \_\_\_\_ » \_\_\_\_\_ 2021 г.  
М.П.



  
\_\_\_\_\_ И.В. Кривошеева  
« ед » сентября 2021 г.  
М.П.







*А.С. Смирнов*

ПРАВительство МОСКВЫ  
ДЕПАРТАМЕНТ ГОРОДСКОГО ИМУЩЕСТВА  
ГОРОДА МОСКВЫ  
Управление оформления имущественных  
и земельно-кадастровых отношений

Пронумеровано, сброшюровано и скреплено  
печатью 19 листов 20 г.  
исполнитель *А.С. Смирнов*



**Здание (В+), 3 032 м²**

Москва, ЦАО, р-н Пресненский, пер. Красина, 16С2

Баррикадная · 13 мин. пешком    Маяковская · 16 мин. пешком

Белорусская · 16 мин. пешком

**3 032 м²**

Площадь

**4 этажа**

Этажность

**В+**

Класс

**2014**

Год постройки

Здание общей площадью 3 032 кв.м. на земельном участке в долгосрочной аренде 6 802 кв.м. В помещениях качественный ремонт. Подземный паркинг на 8 машиномест и парковка на прилегающей территории 25 машиномест.

**Остались вопросы по объявлению?**

Позвоните владельцу объявления  
и уточните необходимую информацию.

Позвонить



**Войдите или зарегистрируйтесь  
для просмотра информации**

Войти

Онлайн-показ

**600 000 000 ₽**





Включены НДС

**+7 903 537-44-88**

АГЕНТСТВО НЕДВИЖИМОСТИ

**Космо Капитал**

Документы проверены

-  Просматривайте условия сделки и всю информацию об объекте
-  Доступ к избранному с любого устройства
-  Сохраняйте фильтры в поиске и не вводите заново
-  Неограниченное добавление в избранное

## О здании

Год постройки	2014
Возможное назначение	Административное здание
Состояние	Дизайнерский ремонт
Категория здания	Действующее
Общая площадь	3 032 м²

Площадь участка	0,68 га
Статус участка	В аренде

Вход	Отдельный с улицы
------	-------------------

Парковка	Наземная
Количество парковочных мест	32

Приточная вентиляция

Центральное кондиционирование

Центральное отопление

Спринклерная система пожаротушения

Москва, ЦАО, р-н Пресненский, пер. Красина, 16С2

Баррикадная 13 мин. пешком    Маяковская 16 мин. пешком    Белорусская 16 мин. пешком





**Здание, 2 232 м<sup>2</sup>**

Москва, ЦАО, р-н Пресненский, Зоологическая ул., 1С1

Баррикадная · 8 мин. пешком Краснопресненская · 9 мин. пешком



**2 232 м<sup>2</sup>**      **5 этажей**  
Площадь      Этажность

ID 1 734. Пятиэтажный особняк с мансардой и подвалом на Зоологической улице в Пресненском районе. Презентабельный особняк с фасадом из красного кирпича 1910 года постройки. После полной реконструкции в 2015 году здание соответствует бизнес-центру В+ класса. Внутри выполнена смешанная планировка и качественная отделка в офисном стиле. Помещения оборудованы под private кабинеты и переговорные комнаты, открытые офисные пространства и вместительные конференц-залы. В здании установлен лифт. На прилегающей территории за шлагбаумом предусмотрена наземная парковка. Особняк подходит для бизнес-центра или представительства компании.

**Остались вопросы по объявлению?**

Позвоните владельцу объявления  
и уточните необходимую информацию.

Позвонить



**Войдите или зарегистрируйтесь  
для просмотра информации**

Войти

- 🔍 Просматривайте условия сделки и всю информацию об объекте
- 🔖 Сохраняйте фильтры в поиске и не вводите заново

**550 000 000 ₽**

Включены НДС

**+7 917 518-04-91**

АГЕНТСТВО НЕДВИЖИМОСТИ

**Whitewill Особняки** 🏡

🔗 Документы проверены

На Циан      Объектов в работе  
**3 года**      **37**



РИЕЛТОР

**Альберт Карипов**

★ 5,0 · 1



- ♥ Доступ к избранному с любого устройства
- ✓ Неограниченное добавление в избранное

### О здании

Общая площадь 2 232 м²

Москва, ЦАО, р-н Пресненский, Зоологическая ул., 1С1

Баррикадная 8 мин. пешком Краснопресненская 9 мин. пешком



- 📄 Экспорт
- 🖨 Печать
- ⚠ Пожаловаться



РИЕЛТОР · WHITEWILL ОСОБНЯКИ

**Альберт Карипов** 🏆

★ 5,0 · 1 📄 Документы проверены

Показать телефон





**Здание, 2 399 м<sup>2</sup>**

Москва, ЦАО, р-н Тверской, 3-й Самотечный пер., 11С1

Достоевская · 4 мин. пешком Новослободская · 12 мин. пешком

Цветной бульвар · 12 мин. пешком

**2 399 м<sup>2</sup>**

Площадь

**3 этажа**

Этажность

Работаем с прямыми клиентами и агентами. Платим коллегам вознаграждение за сделку.  
Направим презентацию без лого, чтобы вы предложили клиенту.  
Трёхэтажное административное здание расположено в шаговой доступности от метро. На первом этаже находится продуктовый магазин, второй и третий этажи офисного назначения.

Налоговая: 07.

Лифты: Нет.

Вентиляция: Приточно-вытяжная.

Кондиционирование: Центральное.

Безопасность: Круглосуточный доступ, Система пожаротушений, Видеонаблюдение.

Парковка: Наземная.

Описание: Целиком 3 этажа + подвал.

находится продуктовый магазин.

[Отзыв о сайте](#)

Онлайн-показ

**459 999 997 ₽**

УСН

**+7 909 693-80-25**

АГЕНТСТВО НЕДВИЖИМОСТИ

**Рентавик**

Документы проверены



РИЕЛТОР

**Особняки РЕНТАВИК**



2 и 3 этажи - офисные помещения, есть выделенная зона руководства. Земельный участок 1900 м<sup>2</sup> в долгосрочной аренде.

Планировка: смешанная. Типовой ремонт. Тип налогообложения: УСН.

Лот 28772-58

### Остались вопросы по объявлению?

Позвоните владельцу объявления и уточните необходимую информацию.

Позвонить



## Войдите или зарегистрируйтесь для просмотра информации

Войти

- Просматривайте условия сделки и всю информацию об объекте
- Сохраняйте фильтры в поиске и не вводите заново
- Доступ к избранному с любого устройства
- Неограниченное добавление в избранное

### О здании

Состояние	Типовой ремонт
Общая площадь	2 399 м <sup>2</sup>
Линия домов	Первая
Вход	Отдельный с улицы
Парковка	Наземная

Приточная вентиляция

Центральное кондиционирование

Москва, ЦАО, р-н Тверской, 3-й Самотечный пер., 11С1

Достоевская 4 мин. пешком Новослободская 12 мин. пешком

Цветной бульвар 12 мин. пешком



[Экспорт](#) [Печать](#) [Пожаловаться](#)











**Здание (В), 1 217 м²**

Москва, ЦАО, р-н Мещанский, ул. Гиляровского, 10С1

Проспект Мира · 6 мин. пешком Сухаревская · 9 мин. пешком



**1 217 м²**    **5 этажей**    **В**  
 Площадь    Этажность    Класс

Предлагается на продажу нежилое отдельно-стоящее здание, расположенное в Мещанском районе (ЦАО), в равной удаленности от станций метро Сухаревская и Проспект Мира. Первая линия домов.

Общая площадь : 1216.9 м²  
 Наземная : 1022.1 м²  
 Наземная без лестниц : 875.0 м²

Цоколь: 194.8 м²  
 1 этаж : 218.4 м²  
 2 этаж : 227.7 м²  
 3 этаж : 245.8 м²  
 4 этаж : 243.8 м²  
 Технический: 86.8 м²

Земельный участок : 340 м²  
 Площадь застройки : 302 м²  
 Вид права : аренда до 2054 года  
 ВРИ : эксплуатации здания под административные цели

- год постройки : 1917
- год реконструкции : 2008
- лифты : отсутствуют
- наземная парковка : 4 м/м
- материал перекрытий : Ж/Б
- мощность электричества : 140 кВт
- заполняемость : 100%
- кол-во арендаторов : 6
- запрашиваемые ставки аренды : 16 000 - 24 000 руб. за м²/год
- цоколь с окнами, потолки от 3 метров

ID 53451

**290 000 000 ₽**

УСН

**+7 964 559-71-27**

АГЕНТСТВО НЕДВИЖИМОСТИ

**OF RU -****коммерческая  
недвижимость**

Документы проверены

 На Циан  
**12 лет**

 Объектов в работе  
**более 1000**


РИЕЛТОР

**Олеся Климова**

**Остались вопросы по объявлению?**

Позвоните владельцу объявления  
и уточните необходимую информацию.

Позвонить



## Войдите или зарегистрируйтесь для просмотра информации

Войти

- 👁️ Просматривайте условия сделки и всю информацию об объекте
- 🔒 Сохраняйте фильтры в поиске и не вводите заново
- ♥️ Доступ к избранному с любого устройства
- ✓ Неограниченное добавление в избранное

**О здании**

Возможное назначение      Бизнес-центр

Общая площадь              1 217 м<sup>2</sup>

Управляющая компания      профессиональная УК

Приточная вентиляция

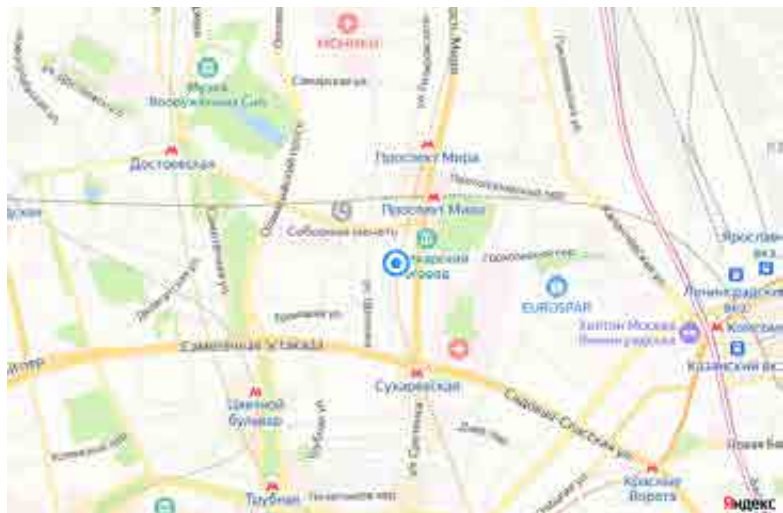
Центральное кондиционирование

Москва, ЦАО, р-н Мещанский, ул. Гиляровского, 10С1

Проспект Мира 6 мин. пешком    Сухаревская 9 мин. пешком







[Экспорт](#) [Печать](#) [Пожаловаться](#)



РИЕЛТОР · OF RU - КОММЕРЧЕСКАЯ НЕДВИЖИМОСТЬ

**Олеся Климова**

Документы проверены

[Показать телефон](#)

[Написать сообщение](#)









**Здание, 1 349,4 м²**

Москва, ЦАО, р-н Мещанский, пер. Васнецова, 9С1

Сухаревская · 9 мин. пешком

**1 349,4 м²**    **5 этажей**

Площадь    Этажность

Продается отдельно стоящее здание многофункционального назначения. Функциональная планировка, вход в центре здания через окно пропусков/охраны, красивая центральная лестница, планировка кабинетов на два крыла. На каждом этаже расположены многокабинные туалетные комнаты. На первом этаже в одном крыле размещена мини-кухня-столовая, на втором - конференц зал. Остальные помещения - кабинеты/комнаты. Прекрасная просторная мансарда с отдельной туалетной комнатой. Здание можно использовать как учебное заведение, тренинг центр, научный центр, офисный центр, мини-гостиницу и много другое. Со двора есть отдельный вход в отдельное помещение, сейчас используется под ателье. Состояние здания - отличное, год назад был ремонт фасада, внутренние помещения в замечательном состоянии, можно использовать под определенные цели без произведения ремонтных работ. Сейчас здание используется под офисы, есть якорные арендаторы. Оперативные показы. Быстрый выход на сделку.

Онлайн-сделка

**295 000 000 ₽** ↑

Включены НДС

**+7 962 363-12-41**

АГЕНТСТВО НЕДВИЖИМОСТИ

**ОКИРИОН-****недвижимость**

🛡️ Документы проверены

**Остались вопросы по объявлению?**

Позвоните владельцу объявления  
и уточните необходимую информацию.

Позвонить



## Войдите или зарегистрируйтесь для просмотра информации

Войти

- Просматривайте условия сделки и всю информацию об объекте
- Сохраняйте фильтры в поиске и не вводите заново
- Доступ к избранному с любого устройства
- Неограниченное добавление в избранное

**О здании**

Высота потолков	2,9 м
Возможное назначение	Особняк
Состояние	Типовой ремонт
Категория здания	Действующее
Мебель	Есть
Общая площадь	1 349,4 м²
Линия домов	Иная

Статус участка В аренде

Вход Отдельный с улицы

Парковка Наземная

Естественная вентиляция

Местное кондиционирование

Центральное отопление

Сигнализация



Сухаревская 9 мин. пешком



[Экспорт](#) [Печать](#) [Пожаловаться](#)
















**Здание (В), 1 865 м²**

Москва, ЦАО, р-н Тверской, 1-я Тверская-Ямская ул., 16/23С2



**1 865 м²**    **3 этажа**    **В**  
 Площадь    Этажность    Класс

ID: L4076

Сдается в аренду представительское офисное помещение площадью 1865 кв.м. полностью готовое к въезду.

Отделка выполнена в классическом стиле и смешанной планировки.

Центральные инженерные системы, наземная парковка, метро в пешей доступности.

Гибкие условия аренды, оперативный показ, звоните!

**Остались вопросы по объявлению?**

Позвоните владельцу объявления  
и уточните необходимую информацию.

Позвонить



**Войдите или зарегистрируйтесь  
для просмотра информации**

Отзыв о сайте

**4 662 500 Р/мес.**

Включены эксплуатационные расходы,  
НДС; без комиссии

**+7 966 050-47-09**

АГЕНТСТВО НЕДВИЖИМОСТИ

**Рентавик**

Документы проверены



РИЕЛТОР

**Коммерческий отдел**

5,0 · 1



Войти

- 🔍 Просматривайте условия сделки и всю информацию об объекте
- 🔍 Сохраняйте фильтры в поиске и не вводите заново
- ♥️ Доступ к избранному с любого устройства
- ✓ Неограниченное добавление в избранное

**О здании**


Возможное назначение	Особняк
Состояние	Офисная отделка
Категория здания	Действующее
Общая площадь	1 865 м²

Спринклерная система пожаротушения

Москва, ЦАО, р-н Тверской, 1-я Тверская-Ямская ул., 16/23С2



[📄 Экспорт](#)
[🖨️ Печать](#)
[⚠️ Пожаловаться](#)



**Здание, 2 780 м²**

Москва, ЦАО, р-н Красносельский, пер. Живарев, 2/4С1

Проспект Мира · 9 мин. пешком Комсомольская · 13 мин. пешком

Сухаревская · 13 мин. пешком



**2 780 м²**      **5 этажей**  
Площадь      Этажность

Лот: 90140. Анна. В аренду предлагается офисное здание в Мещанском районе. Общая площадь - 2780 м2. Удобная транспортная доступность: здание расположено неподалеку от Садового кольца и ТТК, на прилегающей территории организован паркинг. Пешая доступность от метро Проспект Мира (7-10 минут). Насыщенная инфраструктура района, Ботанический Сад МГУ "Аптекарский Огород".

Здание представляет собой строение с 5-ю наземными этажами и подвалом. В особняке есть лифт и 2 лестницы с 2-х сторон. В подвальной части в основном расположены технические и подсобные помещения. На 1 этаже фойе и пост охраны/ресепшн, несколько кабинетов и залов для размещения сотрудников. Верхние этажи практичной кабинетной планировки. 5 этаж предполагается блоком для руководства - здесь расположены кабинеты с приемными и большие презентабельные залы для проведения переговоров. Здание оснащено приточно-вытяжной вентиляцией, установлены кондиционеры, все кабинеты с открывающимися окнами. Оперативный показ в удобное для Вас время.

**Остались вопросы по объявлению?**

Позвоните владельцу объявления  
и уточните необходимую информацию.

Позвонить



**Войдите или зарегистрируйтесь  
для просмотра информации**

Отзыв о сайте

**5 791 667 ₽/мес.****+7 985 133-78-20**

АГЕНТСТВО НЕДВИЖИМОСТИ

**Point Estate  
Commerce**

Документы проверены





Войти

- 🔍 Просматривайте условия сделки и всю информацию об объекте
- 🔍 Сохраняйте фильтры в поиске и не вводите заново
- ♥️ Доступ к избранному с любого устройства
- ✓ Неограниченное добавление в избранное

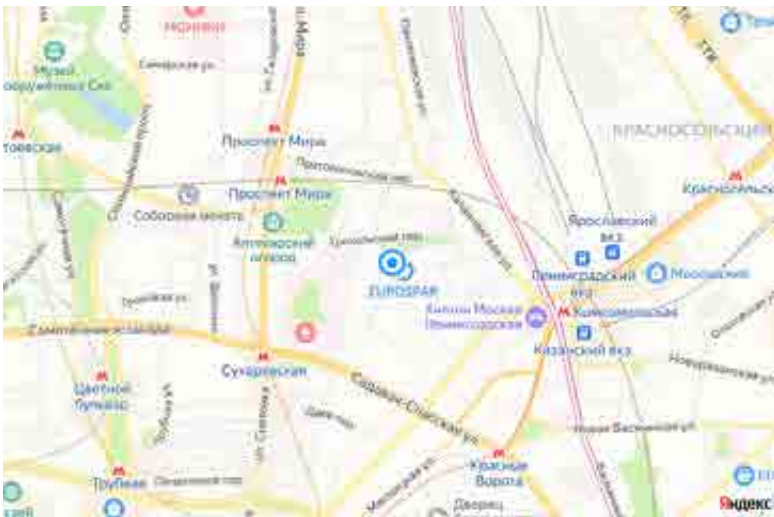
## О здании

Состояние Типовой ремонт

Общая площадь 2 780 м²

Москва, ЦАО, р-н Красносельский, пер. Живарев, 2/4С1


Проспект Мира 9 мин. пешком Комсомольская 13 мин. пешком Сухаревская 13 мин. пешком



📄 Экспорт 🖨️ Печать ⚠️ Пожаловаться









**Здание (В+), 1 220 м²**

Москва, ЦАО, р-н Красносельский, пер. Докучаев, 8

Сухаревская · 10 мин. пешком · Красные ворота · 8 мин. пешком



**1 220 м²**      **3 этажа**      **В+**  
 Площадь      Этажность      Класс

ОСОБНЯК В+, частично МЕБЕЛИРОВАН, м. Красные Ворота Сухаревская, Удобный доступ на Садовое Кольцо и Бульварное Кольцо, , проспект Академика Сахарова, Площадь земельного участка под особняк с прилегающей территорией 562 кв. м.

Каждый этаж оборудован как минимум двумя санузлами.

Функционирует серверная комната с оборудованием для централизованного управления сетью.

Пол в местах общего пользования выложен из керамогранита.

В кабинетах встречаются паркетная доска, ковролин .

Освещение состоит из потолочных и настенных светильников.

Потолки подвесные, гипсокартон.

Планировка смешанная, кабинетная : около 40 офисных помещений площадью от 8 до 70 кв.м.

Климатическая инфраструктура - центральная вентиляция, сплит-системы.

Финансовые условия: Стоимость аренды - включая НДС.

Эксплуатационные расходы входят в стоимость арендной платы.

Форма договора - договор с собственником.

В ставку аренды ВКЛЮЧЕНО территории особняка

Есть возможность арендовать дополнительные м/м

Просмотр возможен по согласованию времени

Планировки вышлем по запросу.

Все вопросы въезда обсуждаются при заинтересованности.

**Остались вопросы по объявлению?**

Позвоните владельцу объявления  
и уточните необходимую информацию.

Позвонить

**2 948 334 Р/мес.**

Включены НДС; без комиссии

**+7 966 062-82-51****+7 966 054-56-78**

АГЕНТСТВО НЕДВИЖИМОСТИ

**БДК**  Документы проверены



## Войдите или зарегистрируйтесь для просмотра информации

Войти

- Просматривайте условия сделки и всю информацию об объекте
- Сохраняйте фильтры в поиске и не вводите заново
- Доступ к избранному с любого устройства
- Неограниченное добавление в избранное

### О здании

Высота потолков	3 м
Возможное назначение	Особняк
Состояние	Типовой ремонт
Категория здания	Действующее
Общая площадь	1 220 м²

Статус участка В собственности

Вход Отдельный с улицы

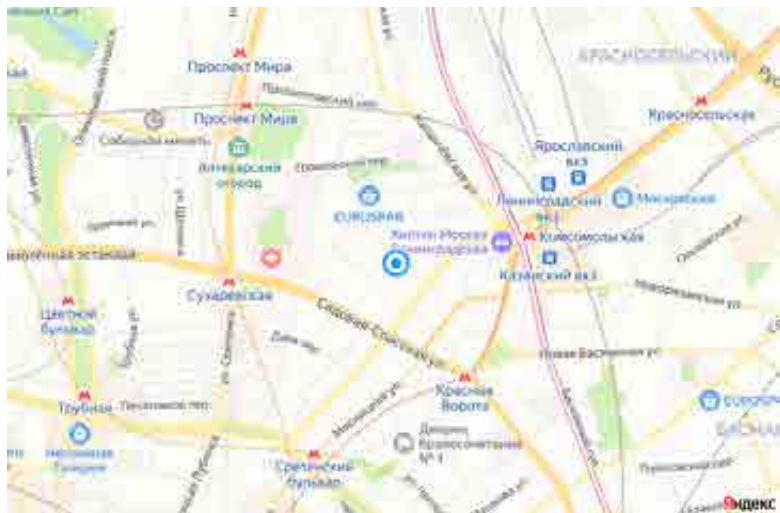
Парковка Наземная  
Количество парковочных мест 3

Приточная вентиляция

Центральное кондиционирование

Москва, ЦАО, р-н Красносельский, пер. Докучаев, 8

Сухаревская 10 мин. пешком Красные ворота 8 мин. пешком




[Экспорт](#) [Печать](#) [Пожаловаться](#)













**Здание (B+), 13 962 м²**

Москва, ЦАО, р-н Тверской, Лесная ул., 6

Белорусская · 2 мин. пешком



**13 962 м²**    **7 этажей**    **B+**  
 Площадь    Этажность    Класс

Сдается отдельстоящее офисное здание 13962 кв.м. под представительство, министерство и тд. Здание оснащено всеми современными инженерными системами. 2 панорамных лифта, 1 грузопассажирский, персональный лифт из паркинга в ВИП-зону на 2-м этаже, кафе с оборудованием на 1 этаже, физкультурно-оздоровительный комплекс, подземный паркинг 30 м/м. От метро Белорусская 2 минуты пешком.

**Остались вопросы по объявлению?**

Позвоните владельцу объявления  
и уточните необходимую информацию.

Позвонить



### Войдите или зарегистрируйтесь для просмотра информации

Войти

- Просматривайте условия сделки и всю информацию об объекте
- Сохраняйте фильтры в поиске и не вводите заново
- Доступ к избранному с любого устройства
- Неограниченное добавление в избранное

Отзыв о сайте

34 893 365 ₽/мес.

**+7 916 673-41-99**

**+7 901 129-72-52**



АГЕНТСТВО НЕДВИЖИМОСТИ

**CENTR MSK**

Документы проверены



**О здании**

Возможное назначение	Бизнес-центр
Состояние	Офисная отделка
Общая площадь	13 962 м²

Вход Отдельный с улицы

Парковка Подземная

Приточная вентиляция

Местное кондиционирование

Центральное отопление

Сигнализация

Москва, ЦАО, р-н Тверской, Лесная ул., 6

Белорусская 2 мин. пешком



[↓ Экспорт](#) [🖨 Печать](#) [⚠ Пожаловаться](#)









**Здание (В+), 2 042 м²**

Москва, ЦАО, р-н Пресненский, ул. Юлиуса Фучика, 6С2

Маяковская · 10 мин. пешком



**2 042 м²**      **6 этажей**      **В+**  
 Площадь      Этажность      Класс

Сдается 6-ти этажное офисное здание общей площадью 2042 м².  
 Шесть этажей, 2 пассажирских лифта, подвал и чердак. Площадь этажа 270 м², высота потолков 3,05 м.  
 Перед зданием есть своя парковка на 8 машиномест.  
 Центральные: отопление, водоснабжение (холодная и горячая вода), канализация. Интернет, телефония. Коммунальные платежи оплачиваются по приборам учета.  
 Здание находится в историческом центре Москвы по соседству с посольством Чехии в 7 минутах пешком от метро Маяковская.

**Остались вопросы по объявлению?**

Позвоните владельцу объявления  
и уточните необходимую информацию.

Позвонить



**Войдите или зарегистрируйтесь  
для просмотра информации**

Войти

- 👁️ Просматривайте условия аренды и другую информацию об объекте
- 🔍 Сохраняйте фильтры в поиске и не вводите заново

Отзыв о сайте

**2 999 698 ₺/мес.****+7 916 673-41-99****+7 901 129-72-52**

АГЕНТСТВО НЕДВИЖИМОСТИ

**CENTR MSK** 🛡️

🔧 Документы проверены



- ♥ Доступ к избранному с любого устройства
- ✓ Неограниченное добавление в избранное

### О здании

Возможное назначение Бизнес-центр

Общая площадь 2 042 м²

Вход Общий со двора

Парковка Наземная


Москва, ЦАО, р-н Пресненский, ул. Юлиуса Фучика, 6С2

Маяковская 10 мин. пешком



- 📄 Экспорт
- 🖨 Печать
- ⚠ Пожаловаться









ИНВЕНТАРНЫЙ ПЛАН  
2ой этаж



ИНВЕНТАРНЫЙ ПЛАН  
3ий этаж



ИНВЕНТАРНЫЙ ПЛАН  
4ый этаж




ИНВЕНТАРНЫЙ ПЛАН  
5ый этаж



ИНВЕНТАРНЫЙ ПЛАН  
бой этаж











## Документ подписан и передан через оператора ЭДО АО «ПФ «СКБ Контур»

	Владелец сертификата: организация, сотрудник	Сертификат: серийный номер, период действия	Дата и время подписания
Подписи отправителя:	 ООО "СЮРВЕЙ.РУ" Миронов Антон Андреевич, ГЕНЕРАЛЬНЫЙ ДИРЕКТОР	015110680069AFA9AB4767A3F869E74CD4 с 12.12.2022 09:08 по 12.03.2024 09:08 GMT+03:00	23.03.2023 12:43 GMT+03:00 Подпись соответствует файлу документа
Подписи получателя:	 ООО УК "АЛЬФА-КАПИТАЛ" Списивый Александр Витальевич, Первый заместитель генерального директора, финансовый директор	03A529E10066AE02BA4C289A9C7C4A5120 с 28.03.2022 16:29 по 28.06.2023 16:29 GMT+03:00	23.03.2023 13:52 GMT+03:00 Подпись соответствует файлу документа