

Управленческое консультирование	Инжиниринг	Оценка и финансовое консультирование	Привлечение финансирования	Юридическое и налоговое сопровождение
---------------------------------	------------	---	----------------------------	---------------------------------------

ОТЧЕТ ОБ ОЦЕНКЕ №ОКНИП-ТС-2566/20-14 ОТ 22.09.2023 Г.

ОБ ОПРЕДЕЛЕНИИ СПРАВЕДЛИВОЙ СТОИМОСТИ В СООТВЕТСТВИИ С МЕЖДУНАРОДНЫМИ СТАНДАРТАМИ ФИНАНСОВОЙ ОТЧЕТНОСТИ (IFRS) 13 "ОЦЕНКА СПРАВЕДЛИВОЙ СТОИМОСТИ" НЕЖИЛОГО ЗДАНИЯ С КАДАСТРОВЫМ НОМЕРОМ 50:11:0020408:16188, ПЛОЩАДЬЮ 1 822 КВ. М, РАСПОЛОЖЕННОГО ПО АДРЕСУ: РОССИЙСКАЯ ФЕДЕРАЦИЯ, МОСКОВСКАЯ ОБЛ., Г. О. КРАСНОГОРСК, Д. ПУТИЛКОВО, БУЛЬВАР СПАСО-ТУШИНСКИЙ, Д. 1, С УЧЕТОМ ПРАВ АРЕНДЫ ЗЕМЕЛЬНОГО УЧАСТКА ОБЩЕЙ ПЛОЩАДЬЮ 4 231 +/-22 КВ. М, КАДАСТРОВЫЙ НОМЕР: 50:11:0020408:6802, ДЛЯ ОПРЕДЕЛЕНИЯ СТОИМОСТИ ЧИСТЫХ АКТИВОВ ЗПИФ НЕДВИЖИМОСТИ "АЛЬФА-КАПИТАЛ АРЕНДНЫЙ ПОТОК-2"

Заказчик:

ООО УК "Альфа-Капитал" Д.У. ЗПИФ недвижимости "Альфа-Капитал Арендный поток-2"

Закрытый Паевой Инвестиционный Фонд недвижимости "Альфа-Капитал Арендный поток-2" под управлением общества с ограниченной ответственностью "Управляющая компания "Альфа-Капитал", (номер регистрации 4093, дата регистрации 09.07.2020 г.), лицензия на осуществление деятельности по управлению инвестиционными фондами, паевыми инвестиционными фондами и негосударственными пенсионными фондами №21-000-1-00028 от 22 сентября 1998 года выдана ФСФР России, без ограничения срока действия, лицензия на осуществление деятельности по управлению ценными бумагами №077-08158-001000, выдана ФСФР России 30 ноября 2004 года, без ограничения срока действия.

ЗПИФ недвижимости "Альфа-Капитал Арендный поток-2" (Правила доверительного управления №4093 зарегистрированы Банком России 09.07.2020 г.).

Получить информацию о паевом инвестиционном фонде и ознакомиться с Правилами доверительного управления паевым инвестиционным фондом, с иными документами, предусмотренными Федеральным законом "Об инвестиционных фондах" и нормативными актами в сфере финансовых рынков, можно на сайте в сети Интернет по адресу: www.alfacapital.ru, а также по адресу: 123001, Москва, ул. Садовая-Кудринская, д. 32, стр. 1, по телефонам +7 495 783-4-783, 8 800 200-28-28.

Стоимость инвестиционных паев/акций может увеличиваться и уменьшаться, результаты инвестирования в прошлом не определяют доходы в будущем, государство не гарантирует доходность инвестиций в паевые инвестиционные фонды. Прежде чем приобрести инвестиционный пай/акции, следует внимательно ознакомиться с Правилами доверительного управления паевым инвестиционным фондом, Уставом инвестиционного фонда, его инвестиционной декларацией, проспектом эмиссии акций.

Исполнитель:

АО "НЭО Центр"

ОГЛАВЛЕНИЕ

РАЗДЕЛ 1. ОБЩИЕ СВЕДЕНИЯ	4
1.1. Основные факты и выводы	4
1.2. Задание на оценку	5
1.3. Сведения об оценщике, Исполнителе и Заказчике.....	9
1.4. Применяемые стандарты оценочной деятельности	10
РАЗДЕЛ 2. ДОПУЩЕНИЯ, ПРИНЯТЫЕ ПРИ ПРОВЕДЕНИИ ОЦЕНКИ ОБЪЕКТА ОЦЕНКИ	12
РАЗДЕЛ 3. ОПИСАНИЕ ОБЪЕКТА ОЦЕНКИ	15
3.1. Общие сведения об объекте оценки	15
3.2. Местоположение объекта оценки	16
3.3. Количественные и качественные характеристики объекта оценки	20
3.4. Классификация недвижимого имущества	29
3.5. Определение срока полезной службы, оставшегося срока полезной службы	29
3.6. Описание процесса осмотра объекта оценки	31
3.7. Результаты анализа ликвидности имущества	33
РАЗДЕЛ 4. АНАЛИЗ НАИБОЛЕЕ ЭФФЕКТИВНОГО ИСПОЛЬЗОВАНИЯ ОБЪЕКТА ОЦЕНКИ ..	34
РАЗДЕЛ 5. АНАЛИЗ РЫНКА ОБЪЕКТА ОЦЕНКИ	36
5.1. Анализ влияния общей политической и социально-экономической обстановки в стране и регионе	36
5.2. Анализ рынка инвестиций по итогам I полугодия 2023 г.	39
5.3. Мнения специалистов рынка недвижимости о возможных вариантах развития событий на рынке коммерческой недвижимости на фоне проведения спецоперации вооруженными силами 45	
5.4. Мнение специалистов о рынке торговой недвижимости в условиях приостановки деятельности международных операторов	47
5.5. Анализ сегмента рынка объекта оценки	48
5.6. Анализ рынка торговой недвижимости Московского региона по итогам I полугодия 2023 г. ..	49
5.7. Анализ рынка земельных участков Московского региона по итогам I полугодия 2023 г.	67
РАЗДЕЛ 6. ОПИСАНИЕ ПРОЦЕССА ОЦЕНКИ ОБЪЕКТА ОЦЕНКИ	79
6.1. Основные положения и терминология	79
6.2. Классификация основных средств	82
6.3. Методология определения срока полезной службы имущества	84
6.4. Методология определения справедливой стоимости основных средств	85
6.5. Этапы проведения оценки.....	87
6.6. Характеристика подходов к оценке	88
6.7. Обоснование выбора подходов и методов оценки	94
РАЗДЕЛ 7. РЕЗУЛЬТАТЫ ОЦЕНКИ ОБЪЕКТА ОЦЕНКИ, ПРОВОДИМОЙ В РАМКАХ СРАВНИТЕЛЬНОГО ПОДХОДА	96
7.1. Описание последовательности определения стоимости недвижимого имущества, проводимого в рамках выбранного метода	96
7.2. Определение стоимости недвижимого имущества в рамках выбранного метода	96
РАЗДЕЛ 8. РЕЗУЛЬТАТЫ ОЦЕНКИ ОБЪЕКТА ОЦЕНКИ, ПРОВОДИМОЙ В РАМКАХ ДОХОДНОГО ПОДХОДА	119
8.1. Описание последовательности определения стоимости недвижимого имущества, проводимого в рамках выбранного метода	119
8.2. Определение стоимости недвижимого имущества в рамках выбранного метода	119
РАЗДЕЛ 9. СОГЛАСОВАНИЕ РЕЗУЛЬТАТОВ	129
9.1. Общие сведения о порядке согласования результатов.....	129
9.2. Определение итоговой величины справедливой стоимости объекта оценки	131
РАЗДЕЛ 10. ДЕКЛАРАЦИЯ КАЧЕСТВА ОЦЕНКИ.....	132
РАЗДЕЛ 11. СПИСОК ИСТОЧНИКОВ ИНФОРМАЦИИ	133
ПРИЛОЖЕНИЕ 1. ДОКУМЕНТЫ, РЕГЛАМЕНТИРУЮЩИЕ ДЕЯТЕЛЬНОСТЬ ИСПОЛНИТЕЛЯ	
ПРИЛОЖЕНИЕ 2. ОСНОВНЫЕ МЕТОДОЛОГИЧЕСКИЕ ПОЛОЖЕНИЯ ОЦЕНКИ	
ПРИЛОЖЕНИЕ 3. ДОКУМЕНТЫ, ПРЕДОСТАВЛЕННЫЕ ЗАКАЗЧИКОМ	

ПРИЛОЖЕНИЕ 4. КОПИИ ИНФОРМАЦИОННО-АНАЛИТИЧЕСКИХ МАТЕРИАЛОВ

ПРИЛОЖЕНИЕ 5. АКТ ОСМОТРА

ПРИЛОЖЕНИЕ 6. ФОТОГРАФИИ ОБЪЕКТА ОЦЕНКИ

РАЗДЕЛ 1. ОБЩИЕ СВЕДЕНИЯ

1.1. Основные факты и выводы

Объект оценки, включая права на объект оценки	<p>Нежилое здание с кадастровым номером 50:11:0020408:16188, площадью 1 822 кв. м, расположенное по адресу: Российская Федерация, Московская область, городской округ Красногорск, деревня Путилково, бульвар Спасо-Тушинский, дом 1, с учетом прав аренды земельного участка, расположенного по адресу: Московская область, Красногорский муниципальный район, сельское поселение Отраденское, д. Путилково, общей площадью 4 231 +/-22 кв. м, кадастровый номер: 50:11:0020408:6802.</p>
Состав объекта оценки с указанием сведений, достаточных для идентификации каждой из его частей	
Характеристики Объекта оценки и его оцениваемых частей или ссылки на доступные для оценщика документы, содержащие такие характеристики	<p>Права на объект оценки:</p> <ul style="list-style-type: none"> • нежилое здание – право собственности владельцев инвестиционных паев Закрытого паевого инвестиционного фонда недвижимости "Альфа-Капитал Арендный поток-2". • право долгосрочной аренды на земельный участок
Права на Объект оценки, учитываемые при определении стоимости Объекта оценки, ограничения (обременения) этих прав, в т.ч. в отношении каждой из частей Объекта оценки	<p>Ограничения (обременения) прав:</p> <ul style="list-style-type: none"> • нежилое здание: <ul style="list-style-type: none"> – доверительное управление; – аренда (в том числе, субаренда). <p>В соответствии с п. п. 11 МСФО №13 "Оценка справедливой стоимости осуществляется для конкретного актива или обязательства. Следовательно, при оценке справедливой стоимости предприятие должно учитывать характеристики актива или обязательства таким образом, как если бы участники рынка учитывали данные характеристики при определении цены актива или обязательства на дату оценки. Такие характеристики включают, например, следующее:</p> <ul style="list-style-type: none"> (а) состояние и местонахождение актива; и (б) ограничения на продажу или использование актива при наличии таковых." <p>Таким образом, оценка здания будет производиться с учетом обременения долгосрочным договором аренды.</p> • земельный участок: <ul style="list-style-type: none"> – доверительное управление; – аренда (в том числе, субаренда). <p>В соответствии с п. п. 11 МСФО №13 "Оценка справедливой стоимости осуществляется для конкретного актива или обязательства. Следовательно, при оценке справедливой стоимости предприятие должно учитывать характеристики актива или обязательства таким образом, как если бы участники рынка учитывали данные характеристики при определении цены актива или обязательства на дату оценки. Такие характеристики включают, например, следующее:</p> <ul style="list-style-type: none"> (а) состояние и местонахождение актива; и (б) ограничения на продажу или использование актива при наличии таковых." <p>Таким образом, оценка здания будет производиться с учетом обременения долгосрочным договором аренды.</p> <p>Характеристики Объекта оценки и их оцениваемых частей приведены в документации и информации, предоставленной Заказчиком, список которой приведен в п. 4 Задания на оценку.</p>
Основание для оказания услуг Исполнителем	<p>Задание на оценку №14 от 05.09.2023 г. к Договору №ОКНИП-ТС-2566/20 от 23 апреля 2020 г. о долгосрочном сотрудничестве и оказании услуг по оценке между ООО УК "Альфа-Капитал" Д.У. ЗПИФ недвижимости "Альфа-Капитал Арендный поток-2" и АО "НЭО Центр"</p>
Дата составления Отчета	<p>22.09.2023 г.</p>
Порядковый номер Отчета	<p>№ОКНИП-ТС-2566/20-14</p>

Балансовая (первоначальная) стоимость (НДС не учитывается)	Не предоставлена
Балансовая (остаточная) стоимость объекта оценки (НДС не учитывается) по состоянию на дату оценки¹	456 534 166,67 (Четыреста пятьдесят шесть миллионов пятьсот тридцать четыре тысячи сто шестьдесят шесть) руб. 67 коп.
Результат оценки стоимости объекта оценки, полученный при применении затратного подхода (с учетом НДС (20%))	Не применялся
Результат оценки стоимости объекта оценки, полученный при применении сравнительного подхода (с учетом НДС (20%))	419 407 000 (Четыреста девятнадцать миллионов четыреста семь тысяч) руб.
Результат оценки стоимости объекта оценки, полученный при применении доходного подхода (с учетом НДС (20%))	601 990 800 (Шестьсот один миллион девятьсот девяносто тысяч восемьсот) руб.
Итоговая величина справедливой стоимости объекта оценки на дату оценки (с учетом НДС (20%), в том числе:	601 990 800 (Шестьсот один миллион девятьсот девяносто тысяч восемьсот) руб.
стоимость нежилого здания с кадастровым номером 50:11:0020408:16188, площадью 1 822 кв. м (с учетом НДС)	544 886 000 (Пятьсот сорок четыре миллиона восемьсот восемьдесят шесть тысяч) руб.
стоимость права аренды на земельный участок общей площадью 4 231 +/-22 кв. м, кадастровый номер: 50:11:0020408:6802 (с учетом НДС)	57 105 000 (Пятьдесят семь миллионов сто пять тысяч) руб.
Итоговая величина справедливой стоимости объекта оценки на дату оценки (без учета НДС (20%), в том числе:	501 659 000 (Пятьсот один миллион шестьсот пятьдесят девять тысяч) руб.
стоимость нежилого здания с кадастровым номером 50:11:0020408:16188, площадью 1 822 кв. м (без учета НДС)	454 071 000 (Четыреста пятьдесят четыре миллиона семьдесят одна тысяча) руб.
стоимость права аренды на земельный участок общей площадью 4 231 +/-22 кв. м, кадастровый номер: 50:11:0020408:6802 (без учета НДС)	47 588 000 (Сорок семь миллионов пятьсот восемьдесят восемь тысяч) руб.
Ограничения и пределы применения полученной итоговой стоимости	Итоговая величина стоимости объекта оценки, указанная в Отчете об оценке, составленном в соответствии со всеми нормативными документами, регламентирующими оценочную деятельность, может быть признана рекомендуемой для целей составления финансовой отчетности в соответствии с Международными стандартами финансовой отчетности (IAS/IFRS). Полученные в результате исследований Оценщика выводы о стоимости объекта оценки могут использоваться только Заказчиком в соответствии с предполагаемым использованием результатов оценки

1.2. Задание на оценку

Объект оценки, включая права на объект оценки	Нежилое здание с кадастровым номером 50:11:0020408:16188, площадью 1 822 кв. м, расположенное по адресу: Российская Федерация, Московская область, городской округ Красногорск, деревня Путилково, бульвар Спасо-Тушинский, дом 1, с учетом прав аренды земельного участка, расположенного по адресу: Московская область, Красногорский муниципальный район, сельское поселение Отраденское, д. Путилково, общей площадью 4 231 +/-22 кв. м, кадастровый номер: 50:11:0020408:6802.
Состав объекта оценки с указанием сведений, достаточных для идентификации каждой из его частей	
Характеристики Объекта оценки и его оцениваемых частей или ссылки на доступные для оценщика документы, содержащие такие характеристики	
Права на Объект оценки, учитываемые при определении стоимости Объекта оценки,	Права на объект оценки: <ul style="list-style-type: none"> • нежилое здание – право собственности владельцев инвестиционных паев Закрытого паевого

¹ В качестве балансовой стоимости принята справедливая стоимость, определенная по состоянию на 23.03.2023 г.

ограничения (обременения) этих прав, в т.ч. в отношении каждой из частей Объекта оценки

инвестиционного фонда недвижимости "Альфа-Капитал Арендный поток-2".

- право долгосрочной аренды на земельный участок

Ограничения (обременения) прав:

- нежилое здание:
 - доверительное управление;
 - аренда (в том числе, субаренда).
 В соответствии с п. п. 11 МСФО №13 "Оценка справедливой стоимости осуществляется для конкретного актива или обязательства. Следовательно, при оценке справедливой стоимости предприятие должно учитывать характеристики актива или обязательства таким образом, как если бы участники рынка учитывали данные характеристики при определении цены актива или обязательства на дату оценки. Такие характеристики включают, например, следующее:
 - (a) состояние и местонахождение актива; и
 - (b) ограничения на продажу или использование актива при наличии таковых."
 Таким образом, оценка здания будет производиться с учетом обременения долгосрочным договором аренды.
- земельный участок:
 - доверительное управление;
 - аренда (в том числе, субаренда).

В соответствии с п. п. 11 МСФО №13 "Оценка справедливой стоимости осуществляется для конкретного актива или обязательства. Следовательно, при оценке справедливой стоимости предприятие должно учитывать характеристики актива или обязательства таким образом, как если бы участники рынка учитывали данные характеристики при определении цены актива или обязательства на дату оценки. Такие характеристики включают, например, следующее:

(a) состояние и местонахождение актива; и

(b) ограничения на продажу или использование актива при наличии таковых."

Таким образом, оценка здания будет производиться с учетом обременения долгосрочным договором аренды.

Характеристики Объекта оценки и их оцениваемых частей приведены в документации и информации, предоставленной Заказчиком, список которой приведен в п. 4 Задания на оценку.

Цель оценки

Определение справедливой стоимости объекта оценки в соответствии с Международным стандартом финансовой отчетности (IFRS) 13 "Оценка справедливой стоимости", введенным в действие на территории Российской Федерации приказом Министерства финансов Российской Федерации от 18 июля 2012 года №106н "О введении в действие и прекращении действия документов Международных стандартов финансовой отчетности на территории Российской Федерации", зарегистрированным Министерством юстиции Российской Федерации 3 августа 2012 года N 25095 (Российская газета от 15 августа 2012 года), с поправками, введенными в действие на территории Российской Федерации приказом Министерства финансов Российской Федерации от 28 декабря 2015 года N 217н (с изм. от 11.07.2016) "О введении Международных стандартов финансовой отчетности и Разъяснений Международных стандартов финансовой отчетности в действие на территории Российской Федерации и о признании утратившими силу некоторых приказов (отдельных положений приказов) Министерства финансов Российской Федерации" (Зарегистрировано в Минюсте России 02.02.2016 N40940), с учетом требований Указания Банка России от 25.08.2015 N 3758-У "Об определении стоимости чистых активов инвестиционных фондов, в том числе о порядке расчета среднегодовой стоимости чистых активов паевого инвестиционного фонда и чистых активов акционерного инвестиционного фонда, расчетной стоимости инвестиционных паев паевых инвестиционных фондов, стоимости имущества, переданного в оплату инвестиционных паев" для составления отчетности закрытого паевого инвестиционного фонда, для расчета стоимости чистых активов, а также для определения цены при приобретении, отчуждении объекта

	оценки любым способом, в том числе и путем заключения договора об уступке и передаче в качестве оплаты инвестиционных паев паевого инвестиционного фонда.
Указание на то, что оценка проводится в соответствии с Законом об оценке	Оценка проводится в соответствии с требованиями Федерального закона от 29.07.1998 №135-ФЗ "Об оценочной деятельности в Российской Федерации"
Вид стоимости	Справедливая стоимость в соответствии с Международным стандартом финансовой отчетности (IFRS) 13 "Оценка справедливой стоимости" ²
Предпосылки стоимости	Предпосылки стоимости: <ol style="list-style-type: none"> 1. использование объекта оценки без совершения сделки с объектом оценки; 2. участники сделки или пользователи объекта являются неопределенными лицами (гипотетические участники); 3. дата оценки – 22.09.2023 г.; 4. предполагаемое использование объекта – наиболее эффективное использование; 5. характер сделки – добровольная сделка в типичных условиях.
Основания для установления предпосылок стоимости	Вид стоимости "справедливая" подлежит установлению в соответствии с целями оценки (для целей составления финансовой отчетности в соответствии с Международным стандартом финансовой отчетности (IFRS) 13 "Оценка справедливой стоимости", с учетом требований Указания Банка России от 25.08.2015 №3758-У "Об определении стоимости чистых активов инвестиционных фондов, в том числе о порядке расчета среднегодовой стоимости чистых активов паевого инвестиционного фонда и чистых активов акционерного инвестиционного фонда, расчетной стоимости инвестиционных паев паевых инвестиционных фондов, стоимости имущества, переданного в оплату инвестиционных паев".).
Дата оценки	22.09.2023 г.
Специальные допущения	<ol style="list-style-type: none"> 1. В соответствии с выписками из ЕГРН на здание, входящее в состав объекта оценки, зарегистрировано обременение в виде аренды. По состоянию на дату оценки, оцениваемое здание сдано в аренду по долгосрочному договору аренды. Оценка справедливой стоимости объекта оценки, будет производиться с учетом обременения долгосрочным договором аренды. 2. По состоянию на дату оценки согласно выписке из ЕГРН на оцениваемые здание и земельный участок зарегистрировано ограничение (обременение) права: доверительное управление. Оценка справедливой стоимости оцениваемых объектов будет осуществляться без учета данного обременения.
Иные существенные допущения:	<ol style="list-style-type: none"> 1. Определение справедливой стоимости активов Фонда в рамках предполагаемого использования результатов оценки производится в соответствии с Международным стандартом финансовой отчетности (IFRS) 13 "Оценка справедливой стоимости" с учетом требований Указания Центрального Банка Российской Федерации от 25.08.2015 № 3758-У "Об определении стоимости чистых активов инвестиционных фондов, в том числе о порядке расчета среднегодовой стоимости чистых активов паевого инвестиционного фонда и чистых активов акционерного инвестиционного фонда, расчетной стоимости инвестиционных паев паевых инвестиционных фондов, стоимости имущества, переданного в оплату инвестиционных паев". 2. Стоимость Объекта оценки определяется без учета налогов, которые уплачиваются в соответствии с законодательством Российской Федерации или иностранного государства при приобретении и реализации указанных активов.

² В приложении 40 к Приказу Минфина России от 28.12.2015 N 217н "О введении Международных стандартов финансовой отчетности и Разъяснений ..." установлено, что "Настоящий стандарт определяет понятие "справедливая стоимость" как цену, которая была бы получена при продаже актива или уплачена при передаче обязательства в ходе обычной сделки между участниками рынка на дату оценки".

3. Оцениваемые права, относящиеся к объектам оценки, считаются достоверными. Оценщик не несет ответственности за юридическую достоверность предоставленных Заказчиком документов, подтверждающих право собственности на оцениваемые объекты.
4. Предполагается, что информация, полученная от Заказчика или сторонних специалистов, является надежной и достоверной. Оценщик освобождается от ответственности за достоверность информации, предоставленной Заказчиком, и не обязан проводить ее проверку. Он также не может гарантировать абсолютную точность информации, предоставленной другими сторонами, поэтому, по возможности, для всех сведений, использованных в отчете об оценке, указываются источники информации.
5. Отчет об оценке достоверен лишь в полном объеме и лишь в указанных в нем целях.
6. Предполагается, что характеристики объектов, предоставленные Оценщику Заказчиком, являются достоверными, и Оценщик не несет ответственности за их неточность. Специальных измерений Оценщиком не проводилось. Предполагается, что отсутствуют какие-либо иные скрытые дефекты, которые требуют проведения специальных исследований и оказывают влияние на оцениваемую полезность объектов, но обнаружить которые невозможно путем обычного визуального осмотра или изучения технической документации, относящейся к оцениваемым объектам.
7. Оценщик не несет ответственности за скрытые дефекты, которые не могут быть выявлены при визуальном осмотре объектов, и которые могут существенно повлиять на рыночную стоимость.
8. Ни Заказчик, ни Оценщик не могут использовать отчет иначе, чем это предусмотрено договором на оценку.
9. Мнение Оценщика относительно стоимости объектов действительно только на дату подписания Отчета. Оценщик не принимает на себя никакой ответственности за изменение экономических, юридических и иных факторов, которые могут возникнуть после этой даты и повлиять на рыночную ситуацию, а, следовательно, и на стоимость объектов.
10. Отчет об оценке содержит профессиональное мнение Оценщика относительно стоимости объектов и не является гарантией того, что они будут проданы на свободном рынке по цене, равной указанной в данном отчете стоимости.

Ограничения оценки

1. Исполнитель гарантирует, что оценщик, указанный в настоящем Задании, не является учредителем, участником, собственником, должностным лицом или работником Заказчика, лицом, имеющим имущественный интерес в объекте оценки, и не состоит с указанными лицами в близком родстве или свойстве.
2. Исполнитель гарантирует, что в отношении оценщика, указанного в настоящем Задании, со стороны саморегулируемых организаций оценщиков не применялись в течение двух лет в количестве двух и более раз меры дисциплинарного воздействия, предусмотренных Федеральным законом "Об оценочной деятельности в Российской Федерации", а также внутренними документами саморегулируемых организаций оценщиков.
3. Исполнитель гарантирует, что стаж осуществления оценочной деятельности оценщика, указанного в настоящем Задании, составляет не менее трех лет.

Ограничения на использование, распространение и публикацию отчета об оценке объекта оценки

Распространение информации, содержащейся в отчете об оценке, допускается только с письменного разрешения Оценщика.

Указание на форму составления отчета об оценке

Письменный документ, отвечающий требованиям ст. 11 Федерального закона от 29.07.1998 г. №135-ФЗ "Об оценочной деятельности в Российской Федерации", Федеральным стандартам оценки, указанным в пункте 6 настоящего Задания на оценку и другим нормативным правовым актам Российской Федерации.

1 (Один) экземпляр в бумажном виде и полная электронная версия Отчета, полученная по системе электронного документооборота (ЭДО "Диадок").

Иная информация, предусмотренная ФСО для отражения в задании на оценку

Отсутствует

Необходимость привлечения внешних организаций и квалифицированных отраслевых специалистов / отраслевых экспертов (специалистов, обладающих необходимыми профессиональными в вопросах, требующих анализа при проведении оценки)

Не требуется

Границы интервала, в которых может находиться стоимость	Определять не требуется
Формы представления итоговой стоимости	Результат оценки должен быть представлен в виде числа в валюте Российской Федерации
Срок оказания услуг Оценщиком	8 (Восемь) рабочих дней с момента осмотра Объекта оценки (в случае необходимости) и предоставления Заказчиком всей информации, необходимой для оказания услуг по настоящему Заданию на оценку, но не позднее 22.09.2023 г.

1.3. Сведения об Оценщике, Исполнителе и Заказчике

Исполнитель	Акционерное общество "НЭО Центр" (ОГРН 1137746344933, дата присвоения ОГРН: 16.04.2013 г., ИНН 7706793139, КПП 770601001)
Почтовый адрес Исполнителя	123242, г. Москва, Новинский бульвар, дом 31, 4 этаж, помещение 4-1а
Место нахождения Исполнителя	119017, г. Москва, Пыжевский пер., д. 5, стр. 1, офис 160
Контактная информация Исполнителя	+7 (495) 739-39-77, www.neoconsult.ru, info@neoconsult.ru
Информация о членстве Исполнителя в саморегулируемой организации оценщиков	Является членом Ассоциации "Сообщество оценочных компаний "СМАО" (Ассоциация "СМАО", ИНН/КПП - 7706519810/772901001, ОГРН - 1047796002451 от 5 января 2004 г.) (место нахождения: 119311, г. Москва, проспект Вернадского, д. 8А, помещение XXIII (7 этаж). Свидетельство НП "СМАО" №1090, дата выдачи: 23.10.2007 г.
Сведения о полисе страхования ответственности Исполнителя	Полис страхования ответственности юридического лица при осуществлении оценочной деятельности АО "АльфаСтрахование" №08305/776/500020/22 от 30.11.2022 г. Срок действия полиса: с 01.01.2023 г. по 31.12.2023 г. Страховая сумма по страховым случаям 1 000 100 000 (Один миллиард сто тысяч) руб.
Сведения о независимости юридического лица, с которым Оценщик заключил трудовой договор, и Оценщика в соответствии с требованиями ст. 16 Федерального закона от 29.07.1998 г. №135-ФЗ "Об оценочной деятельности в Российской Федерации"	Исполнитель подтверждает независимость Исполнителя и Оценщика в соответствии с требованиями ст. 16 Федерального закона от 29.07.1998 г. №135-ФЗ "Об оценочной деятельности в Российской Федерации"
Оценщик	Соломенникова Татьяна Алексеевна (СНИЛС 113-639-826-58, ИНН180401952057)
Контактная информация оценщика	+7 (495) 739-39-77, 123242, г. Москва, Новинский бульвар, дом 31, 4 этаж, помещение 4-1а, t.solomennikova@neoconsult.ru
Место нахождения Оценщика	119017, г. Москва, Пыжевский пер., д. 5, стр. 1, офис 160
Информация о членстве Оценщика в саморегулируемой организации оценщиков	Является членом Ассоциации "Саморегулируемая организация оценщиков "Экспертный совет" (Ассоциация "СРОО "Экспертный совет", ИНН/КПП - 7709443904/770101001, ОГРН - 1107799012584 от 15 апреля 2010 г.), местонахождение: 101000, г. Москва, Потаповский пер., д. 16/5, стр. 1), включена в реестр оценщиков 12.04.2016 г. за регистрационным №2000 (свидетельство НП "СРОО "Экспертный совет")
Сведения об обязательном страховании гражданской ответственности Оценщика	Полис обязательного страхования ответственности оценщика при осуществлении оценочной деятельности оценщика АО "АльфаСтрахование" №08305/776/0000009/21-01 от 13.12.2021 г. Срок действия: с 05.06.2021 г. по 31.12.2024 г. Страховая сумма: 30 000 000 (Тридцать миллионов) руб.
Сведения о получении Оценщиком профессиональных знаний	Диплом о высшем образовании, Ижевская государственная сельскохозяйственная академия", 2007 г., ВСА 0420913, рег. №235 от 26.06.2007 г., квалификация "Экономист-менеджер" по специальности "Экономика и управление на предприятии агропромышленного комплекса"; Диплом о профессиональной переподготовке; Ижевская государственная сельскохозяйственная академия по программе

	<p>"Оценка стоимости предприятия (бизнеса)", 2007 г., ПП-I №186083, рег. № 347 от 25.10.2007 г.;</p> <p>Свидетельство о повышении квалификации; Московский государственный университет технологии и управления по программе "Оценочная деятельность", рег. №2921 от 18.10.2010 г.;</p> <p>Удостоверение о повышении квалификации; Московский государственный университет технологии и управления им. К. Г. Разумовского по программе "Оценочная деятельность", 772400572414, рег. №244 от 27.11.2013 г.;</p> <p>Удостоверение о повышении квалификации; Негосударственное образовательное учреждение Дополнительного профессионального образования "Институт профессионального образования" по дополнительной профессиональной программе "Международные стандарты оценки", 772413062977, рег. №001289/2021 от 25.03.2021 г.</p>
Сведения, подтверждающие сдачу квалификационного экзамена в области оценочной деятельности	<p>Квалификационный аттестат в области оценочной деятельности №024799-1 от 15.07.2021 г. по направлению "Оценка недвижимости".</p> <p>Срок действия аттестата до 15.07.2024 г.</p>
Стаж работы в оценочной деятельности	15 лет
Сведения о трудовом договоре между Исполнителем и Оценщиком	Трудовой договор между Соломенниковой Т. А. и ООО "НЭО Центр" №2/08 от 09.01.2008 г.
Информация об отсутствии дисциплинарных взысканий у Оценщика, который произвел оценку	<p>На дату составления отчета об оценке в отношении Соломенниковой Татьяны Алексеевны со стороны Ассоциации "Саморегулируемой организации оценщиков "Экспертный совет" не применялись в течение последних двух лет в количестве двух и более раз меры дисциплинарного воздействия, предусмотренные Федеральным законом "Об оценочной деятельности в Российской Федерации" от 29.07.1998 г. №-135 ФЗ, а также внутренними документами саморегулируемой организации оценщиков³.</p> <p>Стаж оценочной деятельности составляет не менее трех лет, а именно 15 лет</p>
Информация обо всех привлекаемых к проведению оценки и подготовке Отчета об оценке специалистах	Отсутствует
Заказчик	<p>ООО УК "Альфа-Капитал" Д.У. ЗПИФ недвижимости "Альфа-Капитал Арендный поток-2"</p> <p>ОГРН 1027739292283, дата внесения ОГРН 01.10.2002 г.</p> <p>ИНН 7728142469, КПП 770301001</p>
Адрес место нахождения и почтовый адрес Заказчика	123001, г. Москва, ул. Садовая-Кудринская, д. 32, стр. 1

1.4. Применяемые стандарты оценочной деятельности

Применяемые стандарты оценки⁴	Федеральный стандарт оценки "Структура федеральных стандартов оценки и основные понятия, используемые в федеральных стандартах оценки (ФСО I)", от 14.04.2022 г.
	Федеральный стандарт оценки "Виды стоимости (ФСО II)", от 14.04.2022 г.
	Федеральный стандарт оценки "Процесс оценки (ФСО III)", от 14.04.2022 г.
	Федеральный стандарт оценки "Задание на оценку (ФСО IV)", от 14.04.2022 г.

³ Данная информация отражена в общей информации реестра членов Ассоциации "СРОО "ЭС".
URL: <http://srososvet.ru/partnership/members-list/person/1747/>

⁴ Применяемые стандарты оценки использовались в действующей на дату составления Отчета редакции.

Федеральный стандарт оценки "Подходы и методы оценки (ФСО V)", от 14.04.2022 г.

Федеральный стандарт оценки "Отчет об оценке (ФСО VI)", от 14.04.2022 г.

Федеральный стандарт оценки "Оценка недвижимости (ФСО №7)" от 25.09.2014 г.;

Международный стандарт финансовой отчетности (IFRS) 13 "Оценка справедливой стоимости", введенный в действие на территории Российской Федерации приказом Министерства финансов Российской Федерации от 28 декабря 2015 года N 217н;

Стандарты и правила оценочной деятельности, утвержденные Ассоциацией "СРОО "ЭС"

**Оценщик,
Руководитель проектов,
Департамент финансового
консультирования и оценки**

Т. А. Соломенникова

**Партнер,
Департамент финансового
консультирования и оценки**

А. Ф. Матвеева

РАЗДЕЛ 2. ДОПУЩЕНИЯ, ПРИНЯТЫЕ ПРИ ПРОВЕДЕНИИ ОЦЕНКИ ОБЪЕКТА ОЦЕНКИ

1. В расчетах использовано значение безрисковой ставки по состоянию на дату, максимально близкую к дате оценки. Безрисковая ставка по состоянию на 15.09.2023 г. находилась на уровне 11,5373%⁵.
2. По состоянию на дату оценки рынок недвижимости испытывает влияние неопределенности, вызванной дестабилизацией ситуации на фоне проведения спецоперации вооруженными силами. Это создает объективные трудности как с определением состояния рынка на дату оценки, так и с прогнозированием его динамики. Оценка учитывает всю информацию, которая была доступна Исполнителю по состоянию на дату оценки и те возможные прогнозы развития рынка, которые на основе этой информации могли бы быть сделаны. Таким образом, вывод о стоимости справедлив только на дату оценки и Исполнитель не несет ответственности за любые ее изменения, которые могут произойти после этой даты, а также в результате действия факторов, которые не могли быть известны Исполнителю на дату проведения оценки. Исполнитель не принимает на себя ответственность или обязательства за любые убытки, возникшие в результате изменения стоимости.
3. Исполнитель не проводил исследования на наличие вредных материалов на территории объекта оценки или около него, и для целей Отчета было сделано предположение, что подобные материалы не присутствуют на территории объекта оценки или около него. Однако если впоследствии будет установлено наличие на территории объекта оценки или на прилегающей к нему территории заражения почвы, просачивания вод или загрязнения, либо то, что объект оценки подвергался, подвергается или подвергнется заражению, то это может существенно повлиять на заключение Исполнителя, включая оценку.
4. Исполнитель не проводил геологических, археологических и почвенных исследований объекта оценки. Исполнитель предположил, что объект оценки не содержит никаких присущих дефектов или источников загрязнения; что не существует никаких особенностей почвы, которые могут препятствовать использованию объекта оценки; что не существует вредных или опасных материалов, используемых в/на/под/около земельных участков, и никакие объекты, имеющие историческую ценность, не находятся на рассматриваемых земельных участках или под ними.
5. Некоторые данные (например, площадь, цена, точный адрес) по объектам-аналогам могут отличаться от информации, опубликованной на интернет-страницах, в периодической печати и содержащейся в приложенных к Отчету распечатанных материалах. Это связано с тем, что в процессе оценки Исполнителем проводились телефонные переговоры с собственниками и представителями собственников объектов-аналогов. В Отчете указываются уточненные данные по объектам-аналогам, выявленные в процессе проведения телефонных переговоров.
6. Количественные и качественные характеристики объекта, иные ценообразующие факторы определялись на основании документов, предоставленных Заказчиком.
7. В соответствии с выпиской из ЕГРН от 27.04.2021 г., на дату оценки оцениваемое здание имеет обременение в виде аренды. По информации Заказчика, по состоянию на дату оценки, оцениваемое здание полностью сдано в аренду по долгосрочному договору. Информация о заключенном договоре аренды на оцениваемое здание с указанием арендуемой площади, срока действия договора аренды, а также величины арендной платы приведена в тексте Отчета (Таблица 3.5). На основании обработанной информации Исполнитель пришел к выводу, что ставка аренды по действующему договору аренды соответствует рыночным значениям для подобных объектов (соответствует верхней границе рыночного диапазона)⁶,

⁵ <https://www.moex.com/ru/marketdata/indices/state/g-curve/>

⁶ Анализ арендных ставок приведен в табл. 5.13 раздела 5.4.6 Отчета

поэтому при расчете справедливой стоимости оцениваемого объекта, Исполнитель использовал фактические данные.

Также, в соответствии с п. 11 МСФО №13 оценка справедливой стоимости производится с учетом существующих обременений: "Оценка справедливой стоимости осуществляется для конкретного актива или обязательства. Следовательно, при оценке справедливой стоимости предприятие должно учитывать характеристики актива или обязательства таким образом, как если бы участники рынка учитывали данные характеристики при определении цены актива или обязательства на дату оценки.

Такие характеристики включают, например, следующее:

- (а) состояние и местонахождение актива;
 - (б) ограничения на продажу или использование актива при наличии таковых."
8. Исполнитель проанализировал возможность и условия досрочного расторжения договора аренды. В результате проведенного анализа, учитывая условия Договора аренды, в т. ч. порядок расторжения договора аренды⁷, а также соответствие арендной ставки по договору аренды среднерыночным значениям арендных ставок для подобных помещений, Исполнителем было принято решение производить расчет стоимости объекта оценки в рамках доходного подхода на основании действующего договора аренды.
 9. Определение справедливой стоимости проводится исходя из допущения, что данный актив не является частью действующего предприятия и может быть изъят из работы и продан сам по себе.
 10. Стоимость активов паевого инвестиционного фонда и величина обязательств, начиная с 01.01.2016 г. определяются по справедливой стоимости в соответствии с Международным стандартом финансовой отчетности (IFRS) 13 "Оценка справедливой стоимости", введенным в действие на территории Российской Федерации приказом Министерства финансов Российской Федерации от 18 июля 2012 года №106н "О введении в действие и прекращении действия документов Международных стандартов финансовой отчетности на территории Российской Федерации", зарегистрированным Министерством юстиции Российской Федерации 3 августа 2012 года N 25095 (Российская газета от 15 августа 2012 года), с поправками, введенными в действие на территории Российской Федерации приказом Министерства финансов Российской Федерации от 28 декабря 2015 года N 217н (с изм. от 11.07.2016) "О введении Международных стандартов финансовой отчетности и Разъяснений Международных стандартов финансовой отчетности в действие на территории Российской Федерации и о признании утратившими силу некоторых приказов (отдельных положений приказов) Министерства финансов Российской Федерации" (Зарегистрировано в Минюсте России 02.02.2016 N40940), с учетом требований Указания Банка России от 25 августа 2015 г. №3758-У.
 11. В соответствии с п. 5 "Анализ наиболее эффективного использования" (ФСО №7) застроенные земельные участки оцениваются как незастроенные, в соответствии с фактическим видом разрешенного использования. Таким образом, расчет справедливой стоимости оцениваемого земельного участка проводится из допущения, что он является условно свободным от улучшений.
 12. В соответствии с п. 5 ФСО №7 "оценщик или его представитель проводит осмотр объекта оценки в период, возможно близкий к дате оценки". Осмотр объектов оценки произведен 10.09.2023 г., справедливая стоимость рассчитана по состоянию на 22.09.2023 г. и верна при условии соответствия состояния объекта оценки на дату оценки состоянию на дату осмотра.
 13. В рамках настоящего Отчета Исполнителем запрашивались копии информационных выписок из ЕГРН с датой выдачи максимально близкой к дате оценки. Исполнитель не проводил юридической экспертизы предоставленных Заказчиком правоустанавливающих документов. Справедливая стоимость объектов оценки определяла исходя из допущения, что от даты

⁷ Существенные условия Договора аренды приведены в Разделе 3.3 Отчета

выдачи выписок из ЕГРН до даты оценки не произошло каких-либо изменений, способствующих влиянию на стоимость оцениваемых объектов.

14. В рамках настоящего Отчета определение справедливой стоимости оцениваемого здания в рамках доходного подхода производилось с учетом действующего долгосрочного договора аренды, предоставленного Заказчиком. В соответствии с подпунктом 15 п. 7 Федерального стандарта оценки "Отчет об оценке (ФСО VI)", утвержденным приказом Минэкономразвития России от 14.04.2022 г. №200, "в отчете об оценке должны содержаться следующие сведения: перечень документов, используемых оценщиком и устанавливающих количественные и качественные характеристики объекта оценки". Согласно п. 9 Федерального стандарта оценки "Отчет об оценке (ФСО VI)", утвержденным приказом Минэкономразвития России от 14.04.2022 г. №200, "Детализация раскрытия информации в отчете, состав и объем приводимых в нем документов и материалов зависят от целей оценки, специфики объекта оценки и проведенного исследования, а также могут устанавливаться заданием на оценку". Учитывая тот факт, что информация, указанная в договорах аренды, по своему характеру является конфиденциальной информацией, Исполнитель принял решение не прикладывать к Отчету об оценке копии действующих договоров аренды, с целью неразглашения коммерческой тайны.
15. Исполнителю не были предоставлены официальные документы, характеризующие экологическую обстановку на дату проведения оценки непосредственно в районе дислокации оцениваемых объектов. Таким образом, согласно п. 7 "Общие требования к проведению оценки (ФСО №7)", при выполнении оценки предполагается, что состояние окружающей среды удовлетворительное.
16. В общем случае передача имущественных прав подлежит обложению НДС. Однако согласно Федеральному закону от 20 августа 2004 г. №109-ФЗ "О внесении изменений в статьи 146 и 149 части второй Налогового кодекса Российской Федерации" в п. 2 ст. 146 Налогового кодекса внесено дополнение о том, что операции по реализации земельных участков (долей в них), находящихся на праве собственности, не признаются объектом налогообложения НДС. На операции по реализации права аренды земельного участка это положение не распространяется. Таким образом, при определении справедливой стоимости оцениваемого земельного участка цены предложений объектов-аналогов, на основании которых определялась стоимость оцениваемого участка, принадлежащих правообладателю на праве собственности, НДС (20%) не облагаются.

Рыночная/справедливая стоимость (в том понимании, как она трактуется законом и федеральными стандартами оценки) объекта оценки на момент его реализации при наличии разных систем налогообложения не может однозначно учитываться "с НДС"/"без НДС" или "НДС нет" (по факту "НДС нет" это не то же самое, что и "без НДС").

Стоит отметить, что на конкурентном рынке режим налогообложения не оказывает непосредственного влияния на стоимость продукции или, другими словами, стоимость продукции не зависит от того, включена в цену продукции НДС или нет. Также приобретение товара в организации, применяющей УСН, не приводит к экономии на уплате НДС, но взамен приводит к экономии уплачиваемого налога на прибыль.

Те или иные расчеты, поправки всегда должны соответствовать рыночным реалиям. Оценивая недвижимость, оценщики должны учитывать типичную для рынка систему налогообложения, а не фактические затраты на уплату налогов собственником объекта недвижимости. Именно учет типичных для рынка расходов и доходов (как при эксплуатации объекта, так и при его реализации) позволяет говорить о рыночной стоимости.

Таким образом, в рамках настоящего отчета, Исполнитель принял решение стоимость предложений по продаже от организаций, применяющих упрощенную систему налогообложения (УСН) отождествлять с аналогичными предложениями от организаций, находящихся на общем режиме налогообложения.

Дополнительную повышающую корректировку на НДС производить нецелесообразно, так как это приводит к необоснованному завышению стоимости объекта оценки

17. Более частные предположения, допущения и ограничивающие обстоятельства приведены в тексте Отчета.

РАЗДЕЛ 3. ОПИСАНИЕ ОБЪЕКТА ОЦЕНКИ

3.1. Общие сведения об объекте оценки

В соответствии с Заданием на оценку №14 от 05.09.2023 г. к Договору №ОКНИП-ТС-2566/20 от 23 апреля 2020 г. о долгосрочном сотрудничестве и оказании услуг по оценке между ООО УК "Альфа-Капитал" Д.У. ЗПИФ недвижимости "Альфа-Капитал Арендный поток-2" и АО "НЭО Центр" объектом оценки является нежилое здание с кадастровым номером 50:11:0020408:16188, площадью 1 822 кв. м, расположенное по адресу: Российская Федерация, Московская область, городской округ Красногорск, деревня Путилково, бульвар Спасо-Тушинский, дом 1, с учетом прав аренды земельного участка, расположенного по адресу: Московская область, Красногорский муниципальный район, сельское поселение Отрадненское, д. Путилково, общей площадью 4 231 +/-22 кв. м, кадастровый номер: 50:11:0020408:6802.

Объект оценки представляет из себя здание магазина "Перекресток" с наземной парковкой на прилегающей территории земельного участка.

Общие сведения об оцениваемом нежилом здании представлены в табл. 3.1, о земельном участке – в табл. 3.2.

Таблица 3.1. Общие сведения об оцениваемом здании

Наименование	Характеристика
Вид объекта недвижимости	Нежилое здание торгового назначения
Сегмент, к которому относится объект недвижимости	Сегмент рынка коммерческой недвижимости Московской области
Местоположение объекта недвижимости	Московская обл., г.о. Красногорск, д. Путилково, бульвар Спасо-Тушинский, д. 1 Новокуркинское шоссе
Правообладатель объекта недвижимости	Закрытый паевой инвестиционный фонд недвижимости "Альфа-Капитал Арендный поток-2"
Состав передаваемых прав на объект недвижимости	Право собственности
Правоудостоверяющий документ	Выписка из ЕГРН от 27.04.2021 г.
Общее описание объекта	Нежилое здание торгового назначения общей площадью 1 822,00 кв. м
Кадастровый номер помещения	50:11:0020408:16188
Площадь объекта недвижимости, кв. м	1 822,00
Этаж расположения	1
Первоначальная балансовая стоимость объекта недвижимости, руб. (НДС не учитывается)	-
Остаточная балансовая стоимость объекта недвижимости (на 23.03.2023), руб. (без НДС) ⁸	456 534 166,67
Кадастровая стоимость, руб.	118 946 427,86
Кадастровая стоимость, руб./кв. м	65 283,44
Величина налога на имущество, руб./год ⁹	2 378 929
Существующие ограничения (обременения) права	№ 50:11:0020408:16188-50/422/2021-12 от 14.04.2021 (Доверительное управление) № 50:11:0020408:16188-50/422/2021-7 от 01.02.2021 (Аренда (в том числе, субаренда))
Границы здания (https://pkk.rosreestr.ru/)	

Источник: данные правоустанавливающих и правоудостоверяющих документов

⁸ В качестве балансовой стоимости принята стоимость актива, определенная по состоянию на прошлую отчетную дату (22.09.2023 г.).

⁹Начиная с 2023 г. и далее величина налога на имущества составляет 2,0% от кадастровой стоимости.

Таблица 3.2. Общие сведения об имущественных правах на земельный участок

Наименование	Характеристика
Вид объекта недвижимости	Земельный участок
Сегмент, к которому относится объект недвижимости	Объект относится к рынку земельных участков Московской области
Местоположение объекта недвижимости	Московская область, Красногорский муниципальный район, сельское поселение Отраденское, д. Путилково Новокуркинское шоссе
Собственник/Правообладатель объекта недвижимости	Собственник - Администрация Красногорского муниципального района Московской области; Арендатор - Общество с ограниченной ответственностью "Управляющая компания "Альфа-Капитал" Д.У. Закрытым паевым инвестиционным фондом недвижимости "Альфа-Капитал Арендный поток-2"
Состав передаваемых прав на объект недвижимости	Право долгосрочной аренды
Правоудостоверяющий документ	Договор аренды земельного участка №467 от 24.12.20215; Соглашение об уступке прав и обязанностей по договору аренды земельного участка №467 от 24.12.2015 г. от 10.11.2017 г. Выписка из ЕРГН №99/2021/378018964 от 27.02.2021 г. Соглашение об уступке прав и обязанностей по договору аренды земельного участка №467 от 24.12.20215 г. от 18.08.2021 г.
Общее описание объекта	Земельный участок многоугольной формы, предназначенный для комплексного освоения в целях жилищного строительства и рекреации
Целевое назначение объекта недвижимости	Земли населенных пунктов
Вид разрешенного использования объекта недвижимости (по документу)	Комплексное освоение в целях жилищного строительства и рекреации ¹⁰
Вид разрешенного использования объекта недвижимости (https://pkk.rosreestr.ru/)	Для иных видов жилой застройки
Площадь земельного участка, соток	42,31
Существующие ограничения (обременения) права	№ 50:11:0020408:6802-50/001/2017-3 от 21.12.2017 (Аренда (в том числе, субаренда))
Кадастровый номер объекта недвижимости	50:11:0020408:6802
Кадастровая стоимость земельного участка, руб.	53 687 328,24
Арендная плата за земельный участок, руб.	504 673,68
Кадастровая стоимость, руб./сотка	1 268 904,00

Границы участка (<https://pkk.rosreestr.ru/>)



Источник: данные правоудостоверяющих документов

3.2. Местоположение объекта оценки

Объект оценки расположен по адресу: Московская обл., г.о. Красногорск, д. Путилково, бульвар Спасо-Тушинский, д. 1.

¹⁰ В соответствии с п. 2.1.31 Договора аренды нежилого здания от 04.12.2020 г. Арендодатель должен в срок до 31.12.2021 г. изменить вид разрешенного использования земельного участка с "Комплексного освоения в целях жилищного строительства и рекреации" на основной вид разрешенного использования "Предпринимательство" (п. 4.0 Классификатора видов разрешенного использования земельных участков, утв. Приказом Минэкономразвития России от 01.09.2014 г. №450).

Краткая характеристика района, в котором расположен объект оценки¹¹

Красногорский район — административно-территориальная единица (район) и одноименное муниципальное образование (муниципальный район), существовавшие до начала 2017 г. в центральной части Московской области России.

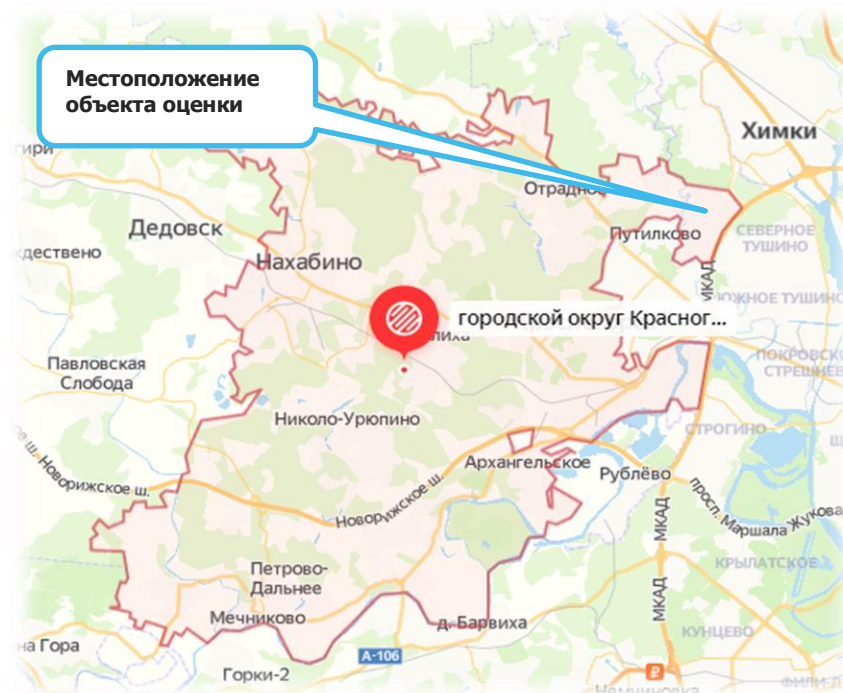
09.01.2017 г. законом № 186/2016-ОЗ муниципальное образование Красногорский муниципальный район было преобразовано в муниципальное образование городской округ Красногорск с упразднением всех ранее входивших в него поселений. 23.04.2017 г. административно-территориальная единица Красногорский район была преобразована в город областного подчинения Красногорск с административной территорией.

Административный центр — город Красногорск.

Площадь района — 223,39 кв. км. Район граничит на востоке с городом Москвой, на юге с Одинцовским, на западе с Истринским, на севере с Солнечногорским муниципальными районами и городским округом Химки Московской области. Население района — 231 67 чел¹². (2023 г.).

Карта городского округа Красногорск представлена на рисунке ниже (Рисунок 3.1).

Рисунок 3.1. Карта городского округа Красногорск



Источник: <http://yandex.ru/images/>

Красногорский район образован в сентябре 1932 г. путем преобразования Сходненского района. 07.10.1940 г. указом Президиума Верховного Совета РСФСР рабочий поселок Красногорск, насчитывавший в то время 20 тыс. жителей, был преобразован в город.

01.07.2012 г. в рамках проекта расширения Москвы из городского поселения Красногорск в состав района Кунцево ЗАО г. Москвы была передана территория площадью 570 га. Вместе с территорией из сельского поселения Барвихинское Одинцовского района переданные участки образуют площадку Рублево-Архангельское. Ранее планировалась к передаче также деревня Гольево данного поселения, но от этих планов отказались.

¹¹ Информация составлена с использованием свободной энциклопедии "Википедия" (ru.wikipedia.org).

¹² <https://bdex.ru/naselenie/moskovskaya-oblast/n/krasnogorskiy/>

09.01.2017 г. законом № 186/2016-ОЗ муниципальное образование Красногорский муниципальный район было преобразовано в муниципальное образование городской округ Красногорск с упразднением всех ранее входивших в него 2 городских и 2 сельских поселений.

23.04.2017 г. административно-территориальная единица Красногорский район была преобразована в город областного подчинения Красногорск с административной территорией.

Красногорск – является одним из наиболее динамично развивающихся городов России. В рейтинге устойчивого развития городов России, составляемом на основе 32 статистических показателей агентством SGM по методике McKinsey, Ernst&Young и др. по итогам 2015 г. Красногорск занимает 12-е место среди 179-ти крупных городов страны

Экономическая активность в районе в основном связана с обрабатывающей промышленностью и строительством; растет роль малого бизнеса. В 2011 г. объем отгруженных товаров собственного производства, выполненных собственными силами работ и оказанных услуг составил 80,6 млрд руб., из которых 44,5% — доля промышленных организаций. Важнейшие предприятия района — ОАО "Красногорский завод им. С. А. Зверева", ООО "КНАУФ ГИПС", ООО "Первый полиграфический комбинат", ЗАО "Полиграфический комплекс "Экстра-М", ЗАО "Бецема", ОАО "Биомед им. И. И. Мечникова", ОАО "Красногорсклексредства". Оборот розничной торговли за 2011 г. составил около 50 млрд руб.

Через район проходит федеральная автодорога М9 "Балтия" (Новорижское шоссе), а также автодороги Волоколамское шоссе, Р111 (Пятницкое шоссе). Помимо этого, территорию района пересекает железная дорога Москва — Рига.

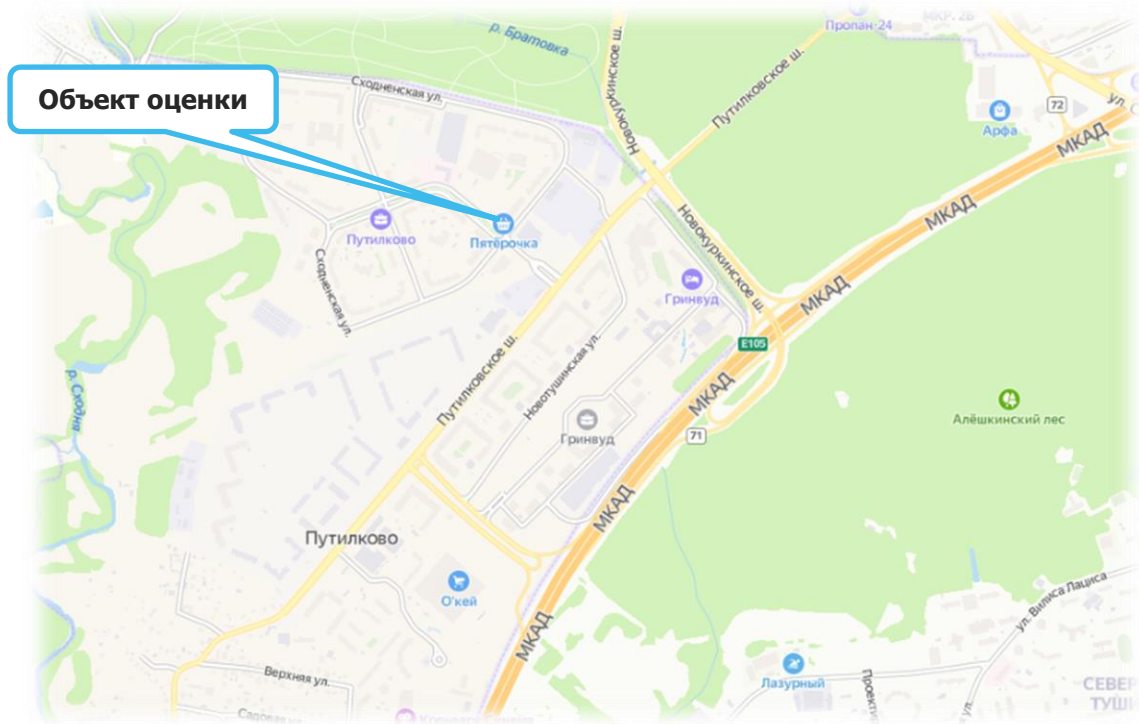
Характеристики местоположения объекта оценки приведены в таблице ниже (Таблица 3.3). Местоположение объекта оценки на карте представлено на рисунках ниже по тексту Отчета (Рисунок 3.2, Рисунок 3.3).

Таблица 3.3. Характеристика местоположения объектов оценки

Наименование	Характеристика
Месторасположение	Московская обл., г.о. Красногорск, д. Путилково, бульвар Спасо-Тушинский, д. 1
Линия домов	1-я линия
Типичное использование окружающей недвижимости	Жилая и коммерческая
Транспортная доступность	Хорошая: непосредственно перед объектом расположена остановка наземного общественного транспорта: "Спасо-Тушинский бульвар". Основной транспортной магистралью является Путилковское шоссе
Плотность и тип застройки	Средняя
Состояние окружающей среды (локальное)	Загрязненность воздуха и водоемов на уровне средних показателей по Московской области, уровень шума допустимый
Социальная инфраструктура	Район обеспечен всеми объектами социальной инфраструктуры
Социальная репутация	Район отличается устойчивым уровнем спроса на коммерческую и жилую недвижимость
Внешнее благоустройство территории	Территория благоустроена, перед объектом оценки располагаются проезды и тротуары

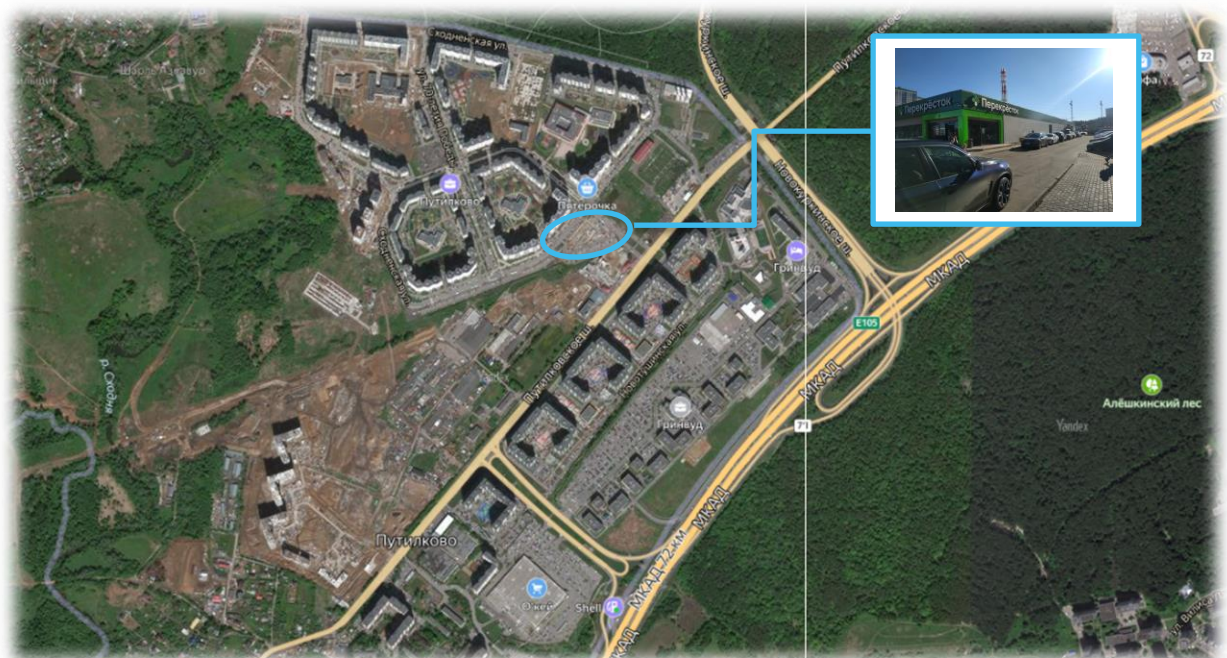
Источник: данные Заказчика и анализ АО "НЭО Центр"

Рисунок 3.2. Местоположение объектов оценки на карте городского округа Красногорск Московской области



Источник: <http://maps.yandex.ru>

Рисунок 3.3. Местоположение объектов оценки на карте городского округа Красногорск Московской области (вид со спутника)



Источник: <http://maps.yandex.ru>

Локальное местоположение

Объект оценки расположен в д. Путилково городского округа Красногорск Московской области, на первой линии домов ул. Сходненской в окружении многоквартирной жилой застройки. На расстоянии 1,5 км расположен МКАД. Местоположение объекта оценки характеризуется высоким автомобильным и пешеходным трафиком.

Удобные подъездные пути, обеспечивают круглогодичный проезд к объекту оценки, хорошую визуализацию и высокие транспортные потоки.

Согласно проведенному анализу, местоположение объекта оценки характеризуется как привлекательное для размещения многофункционального торгового центра.

Остановка общественного наземного транспорта "Спасо-Тушинский бульвар" расположена непосредственно перед объектом оценки.

Согласно проведенному анализу, местоположение объекта оценки характеризуется как привлекательное для размещения коммерческого объекта.

Выводы из анализа характеристик местоположения оцениваемого объекта

Местоположение объекта оценки характеризуется хорошей транспортной доступностью, является привлекательным для размещения объектов коммерческого назначения и не снижает его стоимость по сравнению с аналогичными объектами.

Основные преимущества объекта оценки:

- объект оценки расположен в окружении жилой застройки, в пешей доступности от остановок общественного наземного транспорта, что делает его привлекательным для размещения недвижимости торгового назначения;
- близость к основным транспортным магистралям, развитость общественного транспорта;
- расположение в районе с достаточным пешеходным и автомобильным трафиком.

Таким образом, анализ местоположения не выявил существенных причин, способных снизить потребительскую ценность объекта в течение ближайшего времени при его использовании в качестве объекта коммерческого назначения.

3.3. Количественные и качественные характеристики объекта оценки

Анализ достаточности и достоверности информации

Исполнитель проанализировал предоставленные Заказчиком копии документов и информацию в установленном законом порядке:

- копию выписки из ЕГРН от 27.04.2021 г. на здание;
- копию выписки из ЕГРН №99/2021/378018964 от 27.02.2021 г. на земельный участок;
- копию Соглашения об уступке прав и обязанностей по договору аренды земельного участка №467 от 24.12.2015 г. от 10.11.2017 г.;
- копию Договора аренды земельного участка №467 от 24.12.2015 г.;
- копию Соглашения об уступке прав и обязанностей по договору аренды земельного участка №467 от 24.12.2015 г. от 18.08.2021 г.;
- копию Градостроительного плана земельного участка №RU50505000-MSK004481 от 28.08.2017 г.;
- копию долгосрочного договора аренды на нежилое здание №6/н от 04.12.2020 г.;
- копию дополнительного соглашения №1 к долгосрочному договору аренды на нежилое здание №6/н от 04.12.2020 г. от 15.11.2021 г.;
- копию дополнительного соглашения №2 к долгосрочному договору аренды на нежилое здание №6/н от 04.12.2020 г. от 15.11.2022 г.;
- копию договора №1 субаренды части земельного участка от 05.12.2022 г.
- копию технического плана на здание от 30.01.2020 г.;
- копию технического паспорта здания от 29.10.2019 г.;
- копии справок розничного товарооборота;

- информацию консультационного характера.

Анализ показал, что предоставленных копий документов и информации достаточно для проведения оценки.

Анализ достоверности проводился путем соотнесения имущества из перечня объектов, входящих в объект оценки, и данных, указанных в документах (также предоставленных Заказчиком) на это имущество (соотнесение производилось по таким элементам сравнения, как наименование, кадастровый (или условный) номер, местоположение, литера и др.).

Проведенное соотнесение показало, что перечень имущества для оценки соотносится с имуществом, указанным в предоставленных документах. Данный вывод также был подтвержден личным визуальным осмотром Исполнителя.

Сведения об имущественных правах, обременениях, связанных с объектом оценки

Проведенный анализ имущественных прав и обременений, указанных в предоставленных документах, позволил Исполнителю сделать вывод, что на оцениваемое здание зарегистрировано право собственности владельцев инвестиционных паев Закрытого паевого инвестиционного фонда недвижимости "Альфа-Капитал Арендный поток-2".

На земельный участок, входящий в состав объекта оценки, зарегистрировано право долгосрочной аренды ООО УК "Альфа-Капитал" Д.У. Закрытым паевым инвестиционным фондом недвижимости "Альфа-Капитал Арендный поток-2".

Допущение. В соответствии с выпиской из ЕГРН от 27.04.2021 г., у оцениваемого здания существует ограничение (обременение) права: доверительное управление. В рамках настоящего Отчета оценка справедливой стоимости здания осуществлялась без учета данного обременения.

Допущение. В соответствии с выпиской из ЕГРН от 27.04.2021 г., на дату оценки оцениваемое здание имеет обременение в виде аренды. По информации Заказчика, по состоянию на дату оценки, оцениваемое здание полностью сдано в аренду по долгосрочному договору. Информация о заключенном договоре аренды на оцениваемое здание с указанием арендуемой площади, срока действия договора аренды, а также величины арендной платы приведена в тексте Отчета (Таблица 3.5). На основании обработанной информации Исполнитель пришел к выводу, что ставка аренды по действующему договору аренды соответствует рыночным значениям для подобных объектов¹³, поэтому при расчете справедливой стоимости оцениваемого объекта, Исполнитель использовал фактические данные.

Также, в соответствии с п. 11 МСФО №13 оценка справедливой стоимости производится с учетом существующих обременений: "Оценка справедливой стоимости осуществляется для конкретного актива или обязательства. Следовательно, при оценке справедливой стоимости предприятие должно учитывать характеристики актива или обязательства таким образом, как если бы участники рынка учитывали данные характеристики при определении цены актива или обязательства на дату оценки.

Такие характеристики включают, например, следующее:

- (а) состояние и местонахождение актива;
- (б) ограничения на продажу или использование актива при наличии таковых."

Исполнитель проанализировал возможность и условия досрочного расторжения договора аренды. В результате проведенного анализа, учитывая условия Договора аренды, в т. ч. порядок расторжения договора аренды¹⁴, а также соответствие арендной ставки по договору аренды среднерыночным значениям арендных ставок для подобных помещений, Исполнителем было принято решение производить расчет стоимости объекта оценки в рамках доходного подхода на основании действующего договора аренды.

¹³ Анализ арендных ставок приведен в табл. 5.13 раздела 5.4.5 Отчета, а также разделе 8.3 Отчета (справочно)

¹⁴ Существенные условия Договора аренды приведены в Разделе 3.3 Отчета

Сведения о физических свойствах объекта оценки, износе, устареваниях

На основании произведенного визуального осмотра, Исполнителем сделан вывод о том, что оцениваемое здание, расположенное на земельном участке с кадастровым номером 50:11:0020408:6802, находится в хорошем состоянии и по состоянию на дату оценки используется по его фактическому назначению, в качестве торгового здания (магазин "Перекресток").

Сведения о физических свойствах и технических характеристиках оцениваемого здания приведены в таблице ниже по тексту Отчета (Таблица 3.4).

Таблица 3.4. Описание физических свойств оцениваемого здания

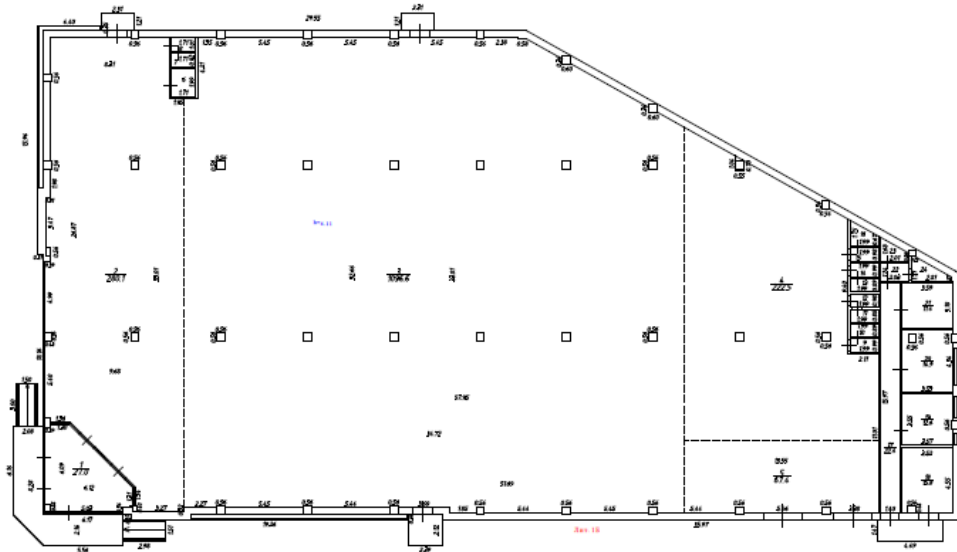
Наименование	Характеристика
Общая характеристика здания	
Объект недвижимости	Нежилое здание
Назначение объекта	Нежилое здание торгового назначения
Текущее использование здания	Магазин
Год постройки	2019
Срок полезной службы, лет	55 ¹⁵
Год проведения капитального ремонта	–
Принадлежность к памятникам архитектуры	Нет
Площадь, кв. м	1 822,0
Этажность	1
Наличие витринного остекления	Есть
Наличие (отсутствие) подземного паркинга в здании, в котором расположен объект оценки	Не имеется
Конструктивные характеристики здания, в котором расположены оцениваемые помещения¹⁶	
Наружные и внутренние капитальные стены	Ячеистобетонные блоки, утеплитель, вентфасад
Фундамент	Нет данных
Материал перекрытия	Нет данных
Общее техническое состояние	На основании данных технической документации и произведенного осмотра объекта оценки Исполнителем сделан вывод о том, что объект находится в хорошем техническом состоянии
Объемно-планировочные решения оцениваемого здания	
Текущее использование здания	Магазин
Площадь оцениваемых здания, кв. м	1 822,0
Этажность	1 этаж
Наличие подвальных помещений	Нет
Планировка этажа	Свободная
Внутренняя отделка	Стандарт (ремонт не требуется)
Внутреннее инженерное оборудование здания, в котором расположено оцениваемое помещение	
Отопление	+
Водоснабжение	+
Канализация	+
Электроосвещение	+
Система пожарной сигнализации	+
Охрана здания и прилегающей территории	+

Источник: копии технической документации; результаты визуального осмотра

¹⁵ Исполнитель при определении сроков полезной службы оцениваемого объекта анализировал ряд информационных источников: Постановление №1 от 01.01.2002 г. ОКОФ (в ред. Постановления Правительства РФ №697 от 12.09.2008 г.), Постановление СМ СССР №1072 от 22.10.1990 г. (ЕНАО), данные справочника Marshall & Swift (США). Определив в соответствии с данными источниками срок полезной службы объекта, Исполнитель использовал методику расчета среднеарифметического итогового показателя.

¹⁶ https://flatinfo.ru/h_info1.asp?hid=96703

Рисунок 3.4. План помещений первого этажа



Источник: копия технического паспорта от 29.10.2019 г.

На основании всего вышесказанного, проанализировав имущественные права, количественные и качественные характеристики объекта оценки, а также его местоположение, Исполнитель сделал вывод, что объект оценки относится к сегменту торговой недвижимости рынка нежилой коммерческой недвижимости Московской области.

Информация об инженерных коммуникациях

В соответствии с данными визуального осмотра и информацией Заказчика, объект оценки обеспечен всеми необходимыми коммуникациями (электроснабжением, водоснабжением и канализацией):

- электроэнергия – договор №80703989 от 12.02.2020 г. с АО "МОСЭНЕРГОСБЫТ";
- теплоэнергия – Договор №Д801380/19 от 27.08.2019 с ООО "ТЕРМОТРОН";
- холодное водоснабжение и стоки – Договор №Д848463/19 от 01.12.2019 г. с ООО "Жилищно-коммунальное хозяйство "Водоканал+".

Количественные и качественные характеристики элементов в составе оцениваемых объектов, имеющих специфику, влияющую на результаты оценки объектов

Количественные и качественные характеристики элементов, входящих в состав оцениваемого имущества, которые имеют специфику, влияющую на результаты оценки объектов, не выявлены.

Другие факторы и характеристики, относящиеся к оцениваемым объектам, существенно влияющие на их стоимость

Другие факторы и характеристики, относящиеся к оцениваемому имуществу, существенно влияющие на его стоимость, не выявлены.

Информация о прошлых, ожидаемых доходах и затратах

В соответствии с выпиской из ЕГРН от 27.04.2021 г., на дату оценки оцениваемое здание имеет обременение в виде аренды. По информации Заказчика, по состоянию на дату оценки, оцениваемое здание полностью сдано в аренду по долгосрочному договору №б/н от 04.12.2020 г. сроком до 04.12.2035 г. (15 лет). Информация о заключенном договоре аренды на оцениваемое здание с указанием арендуемой площади, срока действия договора аренды, а также величины арендной платы приведена в тексте Отчета (Таблица 3.5).

Исполнитель проанализировал финансовые условия договора аренды. На основании обработанной информации Исполнитель пришел к выводу, что ставки аренды по действующему договору аренды

объекта оценки соответствуют верхней границе рыночного диапазона для данного класса объекта (Таблица 5.17 (соответствует верхней границе¹⁷).

В соответствии с п. п. 11 МСФО №13 "Оценка справедливой стоимости осуществляется для конкретного актива или обязательства. Следовательно, при оценке справедливой стоимости предприятие должно учитывать характеристики актива или обязательства таким образом, как если бы участники рынка учитывали данные характеристики при определении цены актива или обязательства на дату оценки. Такие характеристики включают, например, следующее:

- (а) состояние и местонахождение актива;
- (б) ограничения на продажу или использование актива при наличии таковых."

Исполнитель проанализировал возможность и условия долгосрочного договора аренды на возможность его досрочного расторжения. Ниже приведен анализ условий Договора аренды.

По условиям Договора односторонний отказ от его исполнения возможен по инициативе одной из сторон в случаях, предусмотренных действующим законодательством РФ и в случаях, предусмотренных Договором аренды.

В соответствии с законодательством Российской Федерации, досрочное расторжение договора по требованию арендодателя возможно по основаниям, предусмотренным ст. 619 ГК РФ, а именно в случаях, когда арендатор:

1. пользуется имуществом с существенным нарушением условий договора или назначения имущества либо с неоднократными нарушениями;
2. существенно ухудшает имущество;
3. более двух раз подряд по истечении установленного договором срока платежа не вносит арендную плату;
4. не производит капитального ремонта имущества в установленные договором аренды сроки, а при отсутствии их в договоре в разумные сроки в тех случаях, когда в соответствии с законом, иными правовыми актами или договором производство капитального ремонта является обязанностью арендатора.

В соответствии с законодательством Российской Федерации, досрочное расторжение договора по требованию арендатора возможно по основаниям, предусмотренным ст. 620 ГК РФ, а именно в случаях, если:

1. арендодатель не предоставляет имущество в пользование арендатору либо создает препятствия пользованию имуществом в соответствии с условиями договора или назначением имущества;
2. переданное арендатору имущество имеет препятствующие пользованию им недостатки, которые не были оговорены арендодателем при заключении договора, не были заранее известны арендатору и не должны были быть обнаружены арендатором во время осмотра имущества или проверки его исправности при заключении договора;
3. арендодатель не производит являющийся его обязанностью капитальный ремонт имущества в установленные договором аренды сроки, а при отсутствии их в договоре в разумные сроки;
4. имущество в силу обстоятельств, за которые арендатор не отвечает, окажется в состоянии, не пригодном для использования.

Согласно существующей судебной практике, суд отказывает арендаторам в иске о расторжении договора аренды, в случаях, если арендодатель не допустил каких-либо нарушений условий договора.

¹⁷ Анализ арендных ставок приведен в табл. 5.12-5.13 раздела 5.4.5 Отчета, а также разделе 8.3 Отчета (справочно).

В соответствии с п. 5.3. долгосрочного договора аренды, Арендатор вправе в одностороннем порядке отказаться от исполнения договора с письменным уведомлением арендодателя за 10 рабочих дней в случаях:

1. когда Арендодатель создает препятствие пользованию зданием в соответствии с условиями договора или назначением здания;
2. переданное здание имеет препятствующие пользованию недостатки, которые не были оговорены Арендодателем и не могли быть обнаружены арендатором при осмотре зданием;
3. неисполнение заверений, предусмотренных п. 1.6. договора;
4. Арендодатель нарушил оно из нескольких обязательств, предусмотренных договором;
5. наличие обстоятельств, не связанных с действиями Арендатора, не позволяющие получить лицензию на право осуществления в здании розничной торговли алкогольной продукцией без ограничения крепости;
6. в случае наступления обстоятельств, указанных в абз. 1 п. 3.111. договора;
7. неисполнения/ненадлежащего исполнения обязательства, предусмотренного п. 2.1.3. договора.

Условия данного пункта подлежат применению если указанные выше основания для отказа от договора не были устранены арендодателем в течение 40 рабочих дней с момента получения требования арендатора об их устранении.

Арендодатель вправе расторгнуть настоящий договора в судебном порядке по основаниям, предусмотренным действующим законодательством РФ.

Согласно рекомендациям АРБ¹⁸ при расчете потока дохода от действующих договоров аренды в Приложении:

- должна быть проведена проверка данных, отраженных в реестре договоров аренды (либо ином документе, содержащем информацию об арендаторах, заключенных договорах аренды, условиях), на предмет соответствия арендных ставок рыночным условиям;
- применение арендных ставок, не соответствующих рыночным условиям, должно быть обосновано Оценщиком в Приложении.

В данном разделе, в соответствии рекомендациями АРБ, Исполнитель производит анализ соответствия ставок аренды, предоставленных собственником имущества, рыночным данным арендных ставок.

В соответствии с рекомендациями АРБ, Исполнитель произвел анализ соответствия ставок аренды, предоставленных Заказчиком, рыночными данным арендных ставок. На основании произведенного анализа Исполнителем был сделан вывод, что средневзвешенная арендная ставка по действующему договору аренды в период с 01.01.2023 по 31.12.2023 г. составляет 27 662 руб./кв. м/год без НДС и без учета эксплуатационных расходов и коммунальных платежей.

Примечание. Средневзвешенная арендная ставка на 2023 г. по действующему договору аренды составляет 27 662 руб./кв. м/год без НДС и без учета эксплуатационных расходов и коммунальных платежей. На основании анализа рынка, приведенного в разделе 5.4 Отчета, Исполнитель сделал вывод, что ставка аренды для помещений торгового назначения в районе расположения объекта составляют:

- по данным ПФК по западному направлению на удалении до 10 км от Москвы варьируется от 5 400 до 60 000 руб./кв. м/год с НДС (от 4 500 до 50 000 руб./кв. м/год без НДС, средневзвешенная арендная ставка 20 000 руб./кв. м/год без НДС) (Таблица 5.10).

по данным аналитиков БРН, арендные ставки на помещения торгового назначения в среднем по г.о. Красногорск Московской находится в диапазоне от 5 400 до 52 800 руб./кв. м/год без

¹⁸ Ассоциации российских банков, <http://www.ocenchik.ru/docs/1069.html>

НДС в зависимости от площади помещения и локального местоположения (средневзвешенное значение ставки составляет 15 492 руб./кв. м/год без НДС) (Таблица 5.12).

- по данным аналитиков БРН, средневзвешенная арендная ставка на помещения торгового назначения площадью от 1 000 до 3 000 кв. м составляет 9 516 руб./кв. м/год и находится в диапазоне от 3 500 до 21 516 руб./кв. м/год без НДС. (Таблица 5.13).
- по данным NF Group средняя арендная ставка в супермаркетах площадью 450-900 кв. м составляет 18 000-35 000 руб./кв. м/год без НДС и эксплуатационных расходов.
- по данным анализа рынка в районе расположения объекта оценки арендная ставка варьируется в диапазоне от 9 524 до 45 283 руб./кв. м/год с НДС (от 7 937 до 37 376 руб./кв. м/год без НДС) (Таблица 5.17).

На основании информации, приведенной выше, Исполнитель делает вывод, что средневзвешенная арендная ставка на 2023 г. по действующему договору аренды на уровне 27 662 руб./кв. м/год без НДС и без учета эксплуатационных расходов и коммунальных платежей, соответствует рыночным значениям (приближена к верхней границе рыночного диапазона).

Таким образом, на основании вышеизложенного, а также условий Задания на оценку, потенциальный валовый доход от оцениваемого здания определялся с учетом наличия долгосрочного договора аренды, по ставкам, указанным в дополнительном соглашении №2 от 15.11.2022 г. к долгосрочному договору аренды на нежилое здание №6/н от 04.12.2020 г.

По состоянию на дату оценки также заключен Договору №1 субаренды части земельного участка от 05.12.2022 г. сроком на 3 года. В соответствии с условиями договора часть земельного участка площадью 4 231,00 кв. м сдана в субаренду для размещения автоматизированного парковочного оборудования и систем видеонаблюдения для контроля периметра парковочного пространства.

Таблица 3.5. Основные условия Договора аренды нежилого здания

Номер, дата и срок действия договора аренды	Адрес	Фиксированная ставка арендной плата в период с 21.12.2020 г. до 20.02.2021 г., руб./мес., без НДС	Фиксированная ставка арендной плата в период с 21.02.2020 г. до даты выдачи (включительно) Арендатору первой лицензии, позволяющей осуществлять в здании розничную продажу алкогольной продукции, руб./мес., без НДС	Фиксированная ставка арендной плата в период со следующего дня после выдачи Арендатору первой лицензии, позволяющей осуществлять в здании розничную продажу алкогольной продукции, руб./мес. без НДС	Фиксированная ставка арендной плата, руб./мес., без НДС на период с 01.01.2023 до 31.12.2023 г. (согласно ДС №2 от 15.11.2022 г. к Договору аренды нежилого здания от 04.12.2020 г.)	Примечание
Договор аренды б/н от 04.12.2020 г.	Московская обл., г.о. Красногорск, д. Путилково, бульвар Спасо-Тушинский, д. 1	1 000,00	3 150 000,00	4 500 000,00	4 200 000,00	<p>Арендная плата не включает в себя оплату потребленных Арендатором в здании коммунальных услуг.</p> <p>Арендная плата включает в себя плату за владение и пользование зданием, пользование местами общего пользования, инженерно-технической инфраструктурой здания, земельным участком, на котором расположено здание, площадкой для хранения мусора, местом для размещения информационной конструкции, вывески и охладителей (конденсаторов) арендатора, а также плату за Эксплуатационные услуги.</p> <p>Арендатор за счет собственных средств производить текущий ремонт здания.</p> <p>Арендодатель производит за свой счет: капитальный ремонт здания; услуги по уборке МОП и прилегающей территории; услуги по вывозу мусора с территории МОП, за исключением мусора образовавшегося от деятельности Арендатора; услуги по содержанию и эксплуатации внешних инженерных систем (за исключением указанных систем внутри здания); оплачивать арендную плату за земельный участок.</p> <p>Арендодатель обязуется в срок не позднее 31.12.2021 г. в установленном законом порядке изменить вид разрешенного использования земельного участка с "Комплексное освоение в целях жилищного строительства и рекреации" на основной вид разрешенного использования "Предпринимательство" или иной основной вид разрешенного использования, предусматривающий в соответствии с применимым законодательством возможность использования земельного участка/здания в целях торговой деятельности.</p> <p>Арендная плата состоит из 2-х частей: фиксированная и переменная (плата с оборота).</p> <p>Начиная с 3 месяца аренды, арендная плата состоит из фиксированной ставки и платы с оборота.</p> <p>Ежемесячный размер платы с оборота исчисляется как положительная разница между суммой равной 6% от товарооборота, за соответствующий оплачиваемый месяц аренды и фиксированной ставкой за тот же месяц, НДС не облагается.</p> <p>Если фиксированная ставка за соответствующий оплачиваемый месяц превысит или будет равна проценту от товарооборота за тот же месяц, то плата с оборота за такой месяц не начисляется и оплате не подлежит.</p> <p>Начиная с 5 года с даты подписания акта приема-передачи размер фиксированной ставки может быть изменен Арендодателем в одностороннем порядке не чаще одного раза в год на уровень инфляции (ИПЦ), но не более чем на 4% от действующего размера фиксированной ставки</p>

Источник: данные Заказчика

Таблица 3.6. Основные условия Договора субаренды части земельного участка

№ п/п	№ договора	Адрес	Общая площадь участка, кв. м	Арендуемая площадь участка, кв. м	Дата заключения	Срок договора, месяцев	Дата окончания	Арендатор	Фиксированная ставка арендной плата в период с 05.12.2022 г., руб./мес., без НДС	Фиксированная ставка арендной плата, руб./год, без НДС
1	Договор №1 субаренды части земельного участка от 05.12.2022 г.	Московская обл., г.о. Красногорск, д. Путилково, бульвар Спасо-Тушинский, д. 1	4 231,00	4 231,00	05.12.2022	36	05.12.2025	ООО УК "Смарт"	5 000,00	60 000,00
ИТОГО				4 231,00					5 000,00	60 000,00

Источник: данные Заказчика

3.4. Классификация недвижимого имущества

При классификации недвижимого имущества Исполнитель руководствовался методологическими положениями, изложенными в разделе 6.2 Отчета.

Для каждого класса основных средств требуются отдельные раскрытия данных. IAS 16 "Основные средства" (п. 73) требует, чтобы финансовые отчеты раскрывали для каждого класса базу измерения, используемую для определения валовой учетной суммы, используемый метод амортизации и примененные сроки полезного использования либо норму амортизации.

В соответствии с п. 3 МСО 101 ("Задание на оценку") задание на оценку должно включать подтверждение того, как эти активы используются или классифицируются в отчетности организации. Требуемый учетный порядок в бухгалтерском учете может быть различным для идентичных или сопоставимых активов, или обязательств в зависимости от того, как они используются организацией.

Таким образом, в Отчете об определении стоимости основных средств в соответствии с МСФО и МСО должно найти отражение деление активов на классы, а также распределение активов на соответствующие группы.

Анализ открытых источников показал, что объекты, входящие в состав объекта анализа, достаточно широко представлены на рынке, а значит, активный рынок для данного имущества имеется. Следовательно, все анализируемые объекты являются неспециализированными.

Оцениваемое имущество относится к классу основных средств — земельные участки и здания. Оцениваемое здание участвует в операционной деятельности, соответственно, оцениваемое здание может быть отнесено к классу операционных активов.

Аренда земельных участков классифицируется как операционная или финансовая таким же образом, как и аренда других активов.

Для земельных участков, как правило, характерен неопределенный срок службы, и если в конце срока аренды не предполагается передача права собственности арендатору, то он обычно не принимает на себя существенной доли всех сопутствующих владению рисков и выгод, и в этом случае аренда земли классифицируется как операционная аренда.

Поскольку в конце срока аренды земельного участка не предполагается передача права собственности арендатору, то аренда оцениваемого земельного участка классифицируется как операционная аренда.

3.5. Определение срока полезной службы, оставшегося срока полезной службы

При определении срока полезной службы Исполнитель руководствовался методологическими положениями, изложенными в разделе 6.3 Отчета. Как было указано, оценка срока полезной службы актива является предметом профессионального суждения, основанного на опыте работы организации с аналогичными активами.

Для повышения достоверности результата, его ясного и точного изложения, в целях недопущения введения Заказчика в заблуждение Исполнитель при определении сроков полезной службы анализируемых активов анализировал следующие информационные источники:

- Постановление Правительства РФ №1 от 01.01.2002 г. "О классификации основных средств, включаемых в амортизационные группы";
- Постановление Совета Министров СССР №1072 от 22.10.1990 г. "О единых нормах амортизационных отчислений на полное восстановление основных фондов народного хозяйства СССР";
- справочник фирмы Marshal & Swift (Marshall Valuation Service, Marshall & Swift, 1617 Beverly Boulevard, PO Box 26307, Los Angeles, CA 90026).

Постановление Правительства РФ №1 от 01.01.2002 г. "О классификации основных средств, включаемых в амортизационные группы" было принято в соответствии со ст. 258 НК РФ. В данной статье указано:

"Сроком полезного использования признается период, в течение которого объект основных средств или объект нематериальных активов служит для выполнения целей деятельности налогоплательщика. Срок полезного использования определяется налогоплательщиком самостоятельно на дату ввода в эксплуатацию данного объекта амортизируемого имущества в соответствии с положениями настоящей статьи и с учетом классификации основных средств, утверждаемой Правительством Российской Федерации.

Классификация основных средств, включаемых в амортизационные группы, утверждается Правительством Российской Федерации.

Для тех видов основных средств, которые не указаны в амортизационных группах, срок полезного использования устанавливается налогоплательщиком в соответствии с техническими условиями или рекомендациями организаций-изготовителей".

Справочник фирмы Marshal & Swift используется Исполнителем как один из основополагающих источников определения сроков полезной службы, т. к. учитывает реальные рыночные условия.

Расчет оставшегося срока полезного использования проводился по следующей формуле:

$$\text{ОСПИ} = (\text{HMS} - \text{Xв}) \times \text{Vms} + (\text{Нокос} - \text{Xв}) \times \text{Vокос} + (\text{Ненао} - \text{Xв}) \times \text{Vенао},$$

где:

ОСПИ — оставшийся срок полезного использования анализируемых зданий и помещений;

HMS — нормативный срок использования, определенный в соответствии со справочником фирмы Marshal & Swift;

Xв — хронологический возраст анализируемых объектов;

Нокос — нормативный срок использования, определенный в соответствии с Постановлением Правительства РФ №1 от 01.01.2002 г. "О классификации основных средств, включаемых в амортизационные группы";

Ненао — нормативный срок использования, определенный в соответствии с Постановлением Совета Министров СССР №1072 от 22.10.1990 г. "О единых нормах амортизационных отчислений на полное восстановление основных фондов народного хозяйства СССР";

Vms, Vокос, Vенао — веса, присваиваемые соответствующим результатам.

В рамках настоящего Отчета объектом оценки являются земельный участок и нежилое здание.

Особенность земельных участков в том, что их потребительские свойства с течением времени не изменяются. В связи с этим, законодательством устанавливается, что земельные участки не подлежат амортизации.

"За некоторыми исключениями, такими, как карьеры и площадки, отводимые под участки под отходы, земельные участки имеют неограниченный срок полезного использования и, соответственно, не амортизируются" (п. 58 Международный стандарт финансовой отчетности (IAS) 16 "Основные средства", утв. Приказом Минфина России от 25.11.2011 N 160н).

Таким образом, земельные участки не подлежат амортизации, поэтому они не относятся к амортизационным группам.

Определение срока полезной службы оцениваемого здания представлено в таблице 3.6.

Таблица 3.7. Определение срока полезной службы оцениваемого здания

Наименование объекта	Нежилое здание
Местоположение объекта	Московская обл., г.о. Красногорск, д. Путилково, бульвар Спасо-Тушинский, д. 1
Площадь, кв. м	1 822,0
Год постройки/реконструкции	2019
Хронологический возраст	4
Нормативный срок полезного использования по данным Marshal & Swift	50
Оставшийся срок полезного использования по данным Marshal & Swift	46

Наименование объекта	Нежилое здание
Нормативный срок полезного использования в соответствии с Постановлением Правительства РФ от 01.01.2002 г. "О классификации основных средств, включаемых в амортизационные группы"	65
Оставшийся срок полезного использования в соответствии с Постановлением Правительства РФ от 01.01.2002 г. "О классификации основных средств, включаемых в амортизационные группы"	61
Нормативный срок полезного использования в соответствии с Постановлением Советом Министров СССР №1072 от 22.10.1990 г. "О единых нормах амортизационных отчислений полное восстановление основных фондов народного хозяйства СССР"	59
Оставшийся срок полезного использования в соответствии с Постановлением Советом Министров СССР №1072 от 22.10.1990 г. "О единых нормах амортизационных отчислений полное восстановление основных фондов народного хозяйства СССР"	55
Сроки полезной службы основных средств, среднее арифметическое, лет	58
Оставшийся срок полезного использования, среднее арифметическое, лет	54

Источник: информация Заказчика и анализ АО "НЭО Центр"

3.6. Описание процесса осмотра объекта оценки

Хорошее техническое состояние объекта оценки, оцениваемое имущество на дату оценки эксплуатируется и соответствует требованиям, предъявляемым к подобным объектам. К земельным участкам, на которых расположено оцениваемое здание, подведены все коммуникации.

Допущение. В соответствии с п. 5 ФСО №7 "оценщик или его представитель проводит осмотр объекта оценки в период, возможно близкий к дате оценки". Осмотр объектов оценки произведен 10.09.2023 г., справедливая стоимость рассчитана по состоянию на 22.09.2023 г. и верна при условии соответствия состояния объекта оценки на дату оценки состоянию на дату осмотра.

Таблица 3.8. Описание процесса осмотра объекта оценки

Наименование	Комментарий
Дата проведения визуального осмотра	10.09.2023 г.
Представитель Исполнителя	Шумилин Д. В. — представитель АО "НЭО Центр"
Текущее использование объекта оценки	Торговое здание
Примечание	В процессе осмотра Исполнитель произвел фотографирование имущества в целом и его составных частей, провел интервьюирование технических специалистов — представителей Заказчика на предмет характеристик и состояния оцениваемого объекта. Акт осмотра объекта оценки представлен в приложении 5 к Отчету, фотографии объекта в приложении 6 к Отчету

Источник: данные визуального осмотра


Таблица 3.9. Фотографии объекта оценки




Фотография 3.1. Подъездные пути



Фотография 3.2. Подъездные пути



Фотография 3.3. Прилегающая территория, фасад здания




Фотография 3.4. Прилегающая территория, фасад здания



Фотография 3.5. Состояние внутренних помещений



Фотография 3.6. Состояние внутренних помещений



Фотография 3.7. Состояние внутренних помещений



Фотография 3.8. Состояние внутренних помещений

Источник: визуальный осмотр объекта оценки

3.7. Результаты анализа ликвидности имущества

В соответствии с Методическими рекомендациями Ассоциации российских банков¹⁹ ликвидность определяется в зависимости от прогнозируемого срока реализации²⁰ имущества на свободном рынке по рыночной стоимости. По срокам реализации ликвидность имеет следующие градации:

- низкая — 7–18 мес.;
- средняя — 3–6 мес.;
- высокая — 1–2 мес.

Исходя из данных, опубликованных на портале Statrielt²¹, средний срок экспозиции торговых объектов, составляет порядка 5–12 мес.

На основании проведенного анализа сроков реализации аналогичных объектов, а также учитывая индивидуальные характеристики объекта оценки, Исполнитель принял срок экспозиции равным среднему значению 7 мес. Таким образом, учитывая все вышеизложенное, а также ситуацию на рынке коммерческой недвижимости Московской области, спрос на аналогичные объекты и их востребованность, объект оценки является среднеликвидным.

¹⁹ Рекомендовано к применению решением Комитета АРБ по оценочной деятельности (протокол от 25.11.2011 г.).

²⁰ Согласно методическим рекомендациям АРБ предполагается, что в срок экспозиции не включается время, необходимое для формального закрепления (оформление, регистрация) сделки купли-продажи, т. е. срок экспозиции — это типичное время с момента размещения публичного предложения о продаже объекта до принятия продавцом и покупателем решения о совершении сделки.

²¹ <https://statrielt.ru/statistika-rynka/statistika-na-01-07-2023g/korrektirovki-kommercheskoj-vedvizhimosti/3195-sroki-likvidnosti-ob-ektov-kommercheskoj-vedvizhimosti-na-01-07-2023-goda>

РАЗДЕЛ 4. АНАЛИЗ НАИБОЛЕЕ ЭФФЕКТИВНОГО ИСПОЛЬЗОВАНИЯ ОБЪЕКТА ОЦЕНКИ

Исходя из критериев анализа наиболее эффективного использования, месторасположения, физического состояния и ситуации, которая сложилась на рынке нежилой недвижимости Московской области, а также учитывая проведенный качественный анализ возможных вариантов использования оцениваемого объекта недвижимости, Исполнитель пришел к выводу, что наиболее эффективным вариантом использования имущественных прав на земельный участок, на котором расположено оцениваемое здание, является их текущее использование, наиболее эффективным использованием оцениваемого здания также является его текущее использование в качестве здания торгового назначения.

Анализ земельного участка как условно свободного

Анализ проводился в соответствии с действующим законодательством:

- Федеральным законом от 25.10.2001 №137-ФЗ "О введении в действие Земельного кодекса Российской Федерации" (в действующей редакции);
- Земельным кодексом Российской Федерации от 25.10.2001 №136-ФЗ (в действующей редакции);
- Градостроительным кодексом Российской Федерации от 29.12.2004 №190-ФЗ (в действующей редакции).

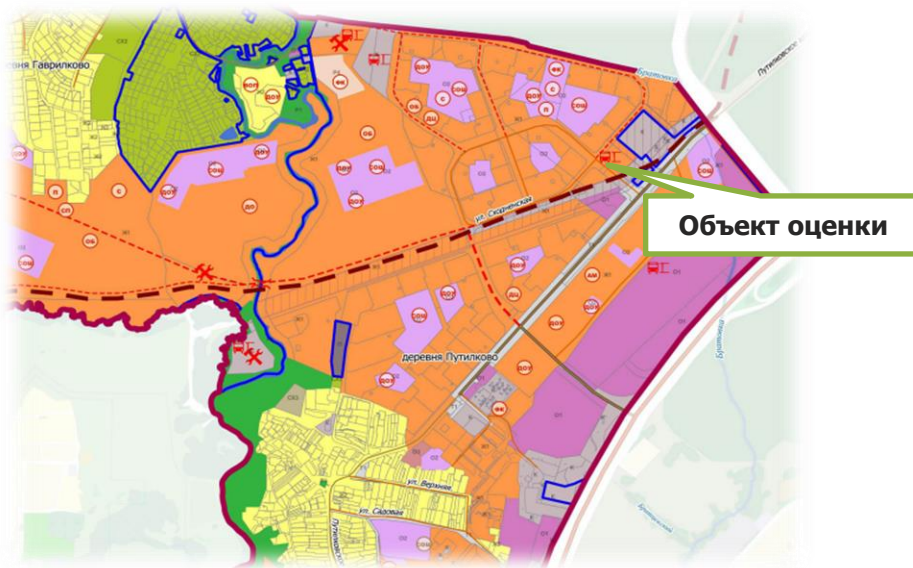
Таблица 4.1. Результаты анализа земельного участка как условно свободного

Критерий анализа	Анализ
Юридическая правомочность	<p>Под рассматриваемым земельным участком понимается часть земельного участка неопределенная собственным кадастровым планом. В соответствии с Земельным кодексом РФ (ст. 7) земли должны использоваться согласно установленному для них целевому назначению. Правовой режим земель определяется исходя из их принадлежности к той или иной категории и разрешенного использования в соответствии с зонированием территорий.</p> <p>Землями населенных пунктов признаются земли, используемые и предназначенные для застройки и развития населенных пунктов. Границы территориальных зон должны отвечать требованиям принадлежности каждого земельного участка только к одной зоне. Правилами землепользования и застройки устанавливается градостроительный регламент для каждой территориальной зоны индивидуально с учетом особенностей ее расположения и развития, а также возможности территориального сочетания различных видов использования земельных участков (жилого, общественно-делового, производственного, рекреационного и иных видов использования земельных участков). Для земельных участков, расположенных в границах одной территориальной зоны, устанавливается единый градостроительный регламент.</p> <p>Градостроительный регламент территориальной зоны определяет основу правового режима земельных участков, равно как всего, что находится над и под поверхностью земельных участков и используется в процессе застройки и последующей эксплуатации зданий, строений, сооружений. Градостроительные регламенты обязательны для исполнения всеми собственниками земельных участков, землепользователями, землевладельцами и арендаторами земельных участков независимо от форм собственности и иных прав на земельные участки.</p> <p>Согласно Генеральному плану городского округа Красногорск Московской области территория оцениваемого земельного участка отнесена к зоне многоквартирной жилой застройки. Расположение объектов оценки на карте Генерального плана городского округа Красногорск Московской области приведено ниже по тексту Отчета (Рисунок 4.1).</p> <p>В соответствии с п. 2.2. ГПЗУ №RU5050500-MSK004481 от 28.08.2017 г. основными видами разрешенного использования земельного участка являются: для размещения общественных зданий и сооружений, спортивных объектов, пожарных проездов, открытых автостоянок с подземными парковками. Таким образом, возможным вариантом использования участка является размещение на участке общественных зданий, в том числе торговых зданий, что соответствует текущему использованию.</p>
Физическая возможность	<p>Рельеф участка ровный, форма правильная многоугольная. Расположение, благоустройство и физические характеристики территории, форма и топография земельных участков, возможность подъездов к району расположения объекта недвижимости позволяют определить возможный вариант использования в качестве земельных участков для размещения торгово-офисного комплекса.</p>
Финансовая целесообразность и	<p>Рассматриваемый земельный участок расположены в д. Путилково г.о. Красногорск Московской области в окружении многоквартирной жилой застройки с высоким пешеходным и автомобильным трафиком, в шаговой доступности от остановок наземного</p>

Критерий анализа	Анализ
максимальная продуктивность	транспорта. Данный район характеризуется высоким уровнем спроса на недвижимое имущество всех сегментов рынка (торговый, офисный и жилой сегменты). Таким образом, исходя из вышеизложенного, Исполнитель сделал вывод о том, что максимально продуктивным использованием земельного участка будет их использование для размещения торгового здания (магазина).
Вывод	Наиболее эффективным использованием рассматриваемого земельного участка является эксплуатация торгового здания

Источник: анализ АО "НЭО Центр"

Рисунок 4.1. Расположение объекта оценки на карте Генерального плана городского округа Красногорск Московской области



Функциональные зоны *

- ЖК1 Зона многоквартирной жилой застройки
- ЖК2 Зона застройки индивидуальными и блокированными жилыми домами
- О1 Многофункциональная общественно-деловая зона
- О2 Зона специализированной общественной застройки (зона размещения объектов социального, бытового, образовательного, культурного и религиозного назначения)
- О3 Общественно-производственная зона
- О4 Общественно-жилая зона

Источник: https://krasnogorsk-adm.ru/images/GENPLAN2019/GENPLAN2019_karta_FZ.pdf

Анализ земельного участка с существующими улучшениями

Анализ наиболее эффективного использования земельных участков с существующими улучшениями с учетом ограничений, накладываемых российским законодательством в отношении участков как условно свободных, заключается в рассмотрении ограниченного числа вариантов дальнейшего использования объекта:

- снос строения;
- использование объекта в текущем состоянии;
- реконструкция или обновление.

На основании данных, предоставленных Заказчиком, а также в ходе визуального осмотра было сделано заключение о хорошем состоянии оцениваемого здания, расположенного на оцениваемом земельном участке. В данном случае снос расположенного на участке здания и его обновление является финансово нецелесообразным, поскольку рассматриваемый объект недвижимости востребован рынком и не исчерпал свои конструктивные возможности.

Таким образом, наиболее эффективным использованием здания является его использование в соответствии с функциональным назначением в качестве торгового здания.

РАЗДЕЛ 5. АНАЛИЗ РЫНКА ОБЪЕКТА ОЦЕНКИ

Допущение. По состоянию на дату оценки рынок недвижимости испытывает влияние неопределенности, вызванной дестабилизацией ситуации на фоне проведения спецоперации вооруженными силами. Это создает объективные трудности как с определением состояния рынка на дату оценки, так и с прогнозированием его динамики. Оценка учитывает всю информацию, которая была доступна Исполнителю по состоянию на дату оценки и те возможные прогнозы развития рынка, которые на основе этой информации могли бы быть сделаны. Таким образом, вывод о стоимости справедлив только на дату оценки и Исполнитель не несет ответственности за любые ее изменения, которые могут произойти после этой даты, а также в результате действия факторов, которые не могли быть известны Исполнителю на дату проведения оценки. Исполнитель не принимает на себя ответственность или обязательства за любые убытки, возникшие в результате изменения стоимости.

5.1. Анализ влияния общей политической и социально-экономической обстановки в стране и регионе

- 24.02.2022 г. правительство РФ начало проведение военной спецоперации в Украине, в связи с чем с конца февраля 2022 г. внешние и внутренние условия функционирования российской экономики кардинально изменились. Введенные иностранными государствами санкционные ограничения привели к усилению волатильности валютного курса, снижению цен на финансовые активы, расширению дефицита ликвидности банковского сектора. Возросший спрос населения на ряд продовольственных и непродовольственных товаров в совокупности с ослаблением курса рубля в марте 2022 г. привели к ускорению инфляции. Банком России и Правительством Российской Федерации был введен комплекс мер по стабилизации ситуации на валютном и финансовом рынках. 28 февраля 2022 г. Банком России была повышена ключевая ставка до 20%, временно приостановлены торги в фондовой секции Московской биржи, а также введены ограничения на движение капитала и обязательная продажа 80% валютной выручки экспортерами на внутреннем валютном рынке. 15 марта 2022 г. Правительством Российской Федерации был принят План первоочередных действий по обеспечению российской экономики в условиях внешнего санкционного давления. Были приняты решения по либерализации внутренней хозяйственной деятельности, сняты многие барьеры на пути импорта, в целях поступления денег в экономику были упрощены и ускорены бюджетные процедуры, предоставлены отсрочки по страховым взносам на 2-й и 3-й кварталы 2022 г. широкому кругу отраслей. Принятые меры со стороны правительства РФ и Банка России способствовали стабилизации экономики в РФ во 2–4 кварталах 2022 г.
- По данным Росстата, номинальный объем ВВП в 2022 г. составил 153 435,2 млрд руб. (снижение на 2,1% относительно 2021 г.).
- По оценке Минэкономразвития России, в мае 2023 г. рост ВВП с исключением сезонного фактора составил +1,4% м/м SA²² после роста на +0,1% м/м SA месяцем ранее. В годовом выражении ВВП превысил уровень прошлого года на +5,4% г/г (+3,4% г/г1 в апреле), в том числе с учетом низкой базы. Уровень двухлетней давности превышен на +0,6% (-0,6% в апреле). Основную поддержку экономике в мае обеспечили обрабатывающие производства, оптовая торговля и строительный сектор.
- Индекс потребительских цен по итогам 2022 г. составил 11,9%, что ниже инфляционных ожиданий в течение года. В июне 2023 г. по сравнению с аналогичным периодом за 2022 г. инфляция (индекс потребительских цен) составила 3,25%, по сравнению с декабрем 2022 г. – 2,76%. По итогам 2 кв. 2023 г. изменение цен на продовольственные товары по отношению к декабрю 2022 г. составило 2,2%, на непродовольственные товары — 1,2%, на услуги — 5,6%.
- Рост промышленного производства в мае с устранением сезонного фактора составил +1,5% м/м SA после +1,8% м/м SA в апреле. В годовом выражении также наблюдался

²² С устранением сезонности (Seasonally Adjusted).

рост: +7,1% г/г после +5,2% г/г в апреле. При этом аналогичный уровень 2021 г. превышен на +4,4%.

- В обрабатывающих производствах в мае вновь зафиксированы высокие темпы роста – с учетом фактора сезонности рост составил +3,1% м/м SA к предыдущему месяцу (+2,8% м/м SA в апреле). В годовом выражении рост на +12,8% г/г после +8,0% г/г в апреле, что частично обусловлено эффектом низкой базы прошлого года.
- Драйвер роста — машиностроительный комплекс (рост в мае составил +44,6% г/г после +14,4% г/г в апреле, превысив уровень 2021 г. на +33,1%). Все подотрасли комплекса демонстрируют высокие показатели: производство компьютерного и электронного оборудования (+31,5% г/г после +23,8% г/г), производство электрического оборудования (+49,5% г/г после +29,3% г/г), производство автотранспортных средств (+86,3% г/г после +27,3% г/г).
- Metallургический комплекс в мае также демонстрирует ускорение роста: +14,7% г/г после +11,0% г/г месяцем ранее. Сохранение высоких темпов – за счет опережающего роста металлургического производства (+10,0% г/г после +4,8% г/г). К уровню двухлетней давности в целом по комплексу рост +9,5% после +14,0%.
- Ускорился рост в годовом выражении и в химическом комплексе (+9,0% г/г после +5,1% г/г) за счет подотраслей, ориентированных на внутренний спрос. Выпуск резиновых и пластмассовых изделий вырос до +17,8% г/г после +6,7% г/г месяцем ранее. После 7-ми месяцев спада в плюс вышла фармацевтическая отрасль: +3,7% г/г после -9,0% г/г месяцем ранее. Таким образом, в мае химический комплекс показал рост на +8,5% к уровню мая 2021 г.
- В добывающей промышленности в мае наблюдался рост в годовом выражении +1,9% г/г после +3,1% г/г месяцем ранее. Положительную динамику продемонстрировали добыча прочих полезных ископаемых (+2,4% г/г после -12,4% г/г в апреле) и добыча угля (+6,3% г/г после +8,4% г/г). К уровню двухлетней давности — околонулевая динамика (-0,1%).
- Объем работ в строительстве в мае с исключением сезонности вырос на +4,7% м/м SA после роста на +3,2% м/м SA в апреле. В годовом выражении рост ускорился до +13,5% г/г (+5,7% г/г в апреле), а к уровню аналогичного месяца 2021 г. – до +16,5% после +15,8% в апреле.
- В годовом выражении сокращение грузооборота транспорта составило -4,6% г/г (-3,0% г/г в апреле) за счет трубопроводного транспорта. За его исключением в мае разрыв сократился до -0,1% г/г после -0,3% г/г в апреле, что в основном связано с ускорением роста грузооборота автомобильного транспорта до +5,4% г/г (+4,0% в апреле).
- Объем оптовой торговли с исключением сезонности увеличился в мае на +8,4% м/м SA после сокращения на -4,1% м/м SA месяцем ранее (данные скорректированы с учетом пересмотра Росстатом отчетных данных, ранее -4,0% м/м SA в апреле). В годовом выражении показатель вырос на +14,5% г/г после +5,0% г/г в апреле (ранее +5,2% г/г). Сокращение показателя к уровню аналогичного месяца 2021 г. замедлилось до -6,6% по сравнению с -13,5% в апреле (ранее -13,4%).
- Потребительская активность в мае увеличилась как относительно прошлого года, так и к уровню двухлетней давности. Суммарный оборот розничной торговли, общественного питания и платных услуг населению был на +8,8% г/г выше уровня прошлого года после +7,3% г/г в апреле (+1,8% к маю 2021 г.). Оборот розничной торговли в мае с учетом сезонности увеличился на +1,8% м/м SA после роста +1,3% м/м SA в апреле. В годовом выражении рост оборота ускорился до +9,3% г/г после +7,8% г/г месяцем ранее (-1,3% к маю 2021 г.).
- Сводный индекс цен производителей обрабатывающей промышленности по продукции, поставляемой на внутренний рынок, в мае снизился на 4,6% г/г (-8,3% г/г в апреле). В целом по промышленности в мае 2023 г. цены сократились на 3,6% г/г (-12,7% г/г месяцем ранее).
- Ситуация на рынке труда сохраняет положительный тренд. За январь-апрель 2023 г. рост номинальной заработной платы составил +11,4% г/г, реальной заработной платы +4,2%

г/г. Уровень безработицы в мае в очередной раз снизился и достиг нового исторического минимума — 3,2% от рабочей силы.

- В течение 2022 г. валютные курсы доллара и евро были подвержены сильным колебаниям в связи с проведением РФ спецоперации на Украине. По данным Банка России на 31.12.2022 г. курсы валют составили 70,34 руб. за долл. США и 75,66 руб. за евро. В 1 пол. 2023 г. наблюдалось ослабление рубля, курсы валют существенно выросли: на 30.06.2023 г. курс доллара США составил 87,03 руб., курс евро — 95,11 руб.
- Согласно данным Министерства финансов РФ, средняя цена на нефть марки Urals в январе-июне 2023 г. сложилась в размере 52,17 долл. США за баррель, в январе-июне 2022 г. — 84,09 долл. США за баррель. Средняя цена на нефть марки Urals в июне 2023 г. сложилась в размере 55,28 долл. США за баррель, что в 1,58 раз ниже, чем в июне 2022 г. (87,25 долл. США за баррель).
- 28.02.2022 г. на внеплановом заседании Совета директоров Банка России было принято решение о повышении ключевой ставки с 9% до 20%. В апреле–сентябре 2022 г. с учетом уменьшения рисков для финансовой стабильности экономики Совет директоров Банка России неоднократно принимал решения о снижении ключевой ставки. По состоянию на 30.06.2023 г. ключевая ставка была неизменной после последнего снижения 19.09.2022 г. и составила 7,5%. По состоянию на дату оценки ключевая ставка поднялась до 13%.

Перспективы развития экономики с учетом влияния текущей ситуации

Исполнитель проанализировал опубликованные макроэкономические прогнозы Банка России, Минэкономразвития России, Института исследований и экспертизы ВЭБ.РФ, Института "Центр развития" НИУ ВШЭ, Международного Валютного Фонда (IMF) и прогнозы аналитиков Bloomberg.

Все аналитики ожидают в 2023 г.:

- снижения годовой инфляции — прогнозы инфляции рубля за год варьируются от 5,3% до 6,3%;
- в среднем рост показателя реального ВВП может составить 1,0% — прогнозы по темпам прироста ВВП варьируются от 0,3% до 2,3%.
- сохранение ключевой ставки на текущем уровне — прогнозы варьируются в границах от 7,35% до 7,5%;
- рост курса доллара по отношению к рублю — прогнозы приводятся в диапазоне от 76,5 руб. за долл. США до 83,5 руб. за долл. США.

С 2023 г. прогнозируется планомерная стабилизация макроэкономических показателей РФ.

В таблице ниже приведены данные макроэкономического опроса Банка России, проведенного в июне 2023 г., данные опроса независимых экспертов Института "Центр развития" НИУ ВШЭ, базовый макроэкономический прогноз от Минэкономразвития России, прогноз развития российской экономики от Института исследований и экспертизы ВЭБ.РФ, прогноз IMF и консенсус-прогноз аналитиков Bloomberg.

Таблица 5.1. Макроэкономические предпосылки развития экономики России по данным российских и зарубежных аналитиков

Показатель/Источник	Ед. изм.	Дата прогноза	2023	2024	2025	2026	2027	2028	2029
Инфляция рубля									
Макроэкономический опрос Банка России	дек. к дек. пред. года, %	Июнь 2023	5,5	4,0	4,0	—	—	—	—
Базовый прогноз Минэкономразвития России	дек. к дек. пред. года, %	14.04.2023	5,3	4,0	4,0	4,0	—	—	—
Опрос Института "Центр развития" НИУ ВШЭ	дек. к дек. пред. года, %	Май 2023	5,5	4,5	4,2	4,1	3,9	3,9	4,0
Институт исследований и экспертизы ВЭБ.РФ	дек. к дек. пред. года, %	07.07.2023	5,7	4,2	4,1	4,3	—	—	—
IMF	дек. к дек. пред. года, %	28.03.2023	6,3	4,0	4,0	4,0	4,0	4,0	—
Bloomberg	дек. к дек. пред. года, %	Июнь–Июль 2023	5,3	5,0	4,0	—	—	—	—
Реальный ВВП РФ									
Макроэкономический опрос Банка России	дек. к дек. пред. года, %	Июнь 2023	0,8	1,4	1,5	—	—	—	—
Базовый прогноз Минэкономразвития России	дек. к дек. пред. года, %	14.04.2023	1,2	2,0	2,6	2,8	—	—	—
Опрос Института "Центр развития" НИУ ВШЭ	дек. к дек. пред. года, %	Май 2023	0,3	1,4	1,4	1,5	1,7	1,6	1,7
Институт исследований и экспертизы ВЭБ.РФ	дек. к дек. пред. года, %	07.07.2023	2,3	1,9	2,3	2,1	—	—	—
IMF	дек. к дек. пред. года, %	11.04.2023	0,7	1,3	1,0	0,8	0,8	0,7	—
Bloomberg	дек. к дек. пред. года, %	Июнь–Июль 2023	0,5	1,2	1,2	—	—	—	—
Ключевая ставка									
Макроэкономический опрос Банка России	% годовых, в среднем за год	Июнь 2023	7,5	7,0	6,0	—	—	—	—
Опрос Института "Центр развития" НИУ ВШЭ	%, на конец года	Май 2023	7,35	6,56	5,87	5,48	5,40	5,36	5,36
Институт исследований и экспертизы ВЭБ.РФ	%, на конец года	07.07.2023	7,5	—	—	—	—	—	—
Курс доллара США									
Макроэкономический опрос Банка России	руб., в среднем за год	Июнь 2023	76,90	77,90	79,50	—	—	—	—
Базовый прогноз Минэкономразвития России	руб., в среднем за год	14.04.2023	76,53	76,84	77,59	78,83	—	—	—
Опрос Института "Центр развития" НИУ ВШЭ	руб., на конец года	Май 2023	78,50	82,50	83,40	86,20	87,80	87,00	89,00
Институт исследований и экспертизы ВЭБ.РФ	руб., в среднем за год	07.07.2023	81,60	80,90	78,30	78,20	—	—	—
Bloomberg	руб., медиана за год	Июнь–Июль 2023	83,50	95,00	100,00	—	—	—	—

Источник: данные Банка России, Минэкономразвития России, Института "Центр развития" НИУ ВШЭ, Института исследований и экспертизы ВЭБ.РФ, IMF, Bloomberg

5.2. Анализ рынка инвестиций по итогам I полугодия 2023 г.²³

5.2.1. Основные положения

По итогам I полугодия 2023 г. объем инвестиций в коммерческую недвижимость составил 3 149 млн долл., или 242 млрд руб. (без учета производств и площадок под девелопмент), что превышает объем транзакций за весь 2022 год и является пиковым значением за последние пять лет.

Уровень ключевой ставки ЦБ в течение I полугодия 2023 г. сохранялся на уровне 7,5%. Во всех сегментах коммерческой недвижимости сохраняется интерес покупателей к приобретению активов, собственниками которых являются зарубежные компании, объявившие об уходе с российского рынка. Объем транзакций с участием иностранных игроков в качестве продавцов недвижимости за

²³ <https://ibcrealestate.ru/info/obem-investitsiy-v-rossiyaskuyu-nedvizhimost-snova-demonstriruet-maksimum/>;
<https://nikoliers.ru/upload/iblock/466/fd5cbbcydt2jp0mur2r3ljzt728g0mvo.pdf>

I полугодие 2023 г. составил более половины от объема транзакций и достиг показателя в 1 604 млн долл., или 122 млрд руб., превысив объем, реализованный по итогам всего 2022 года.

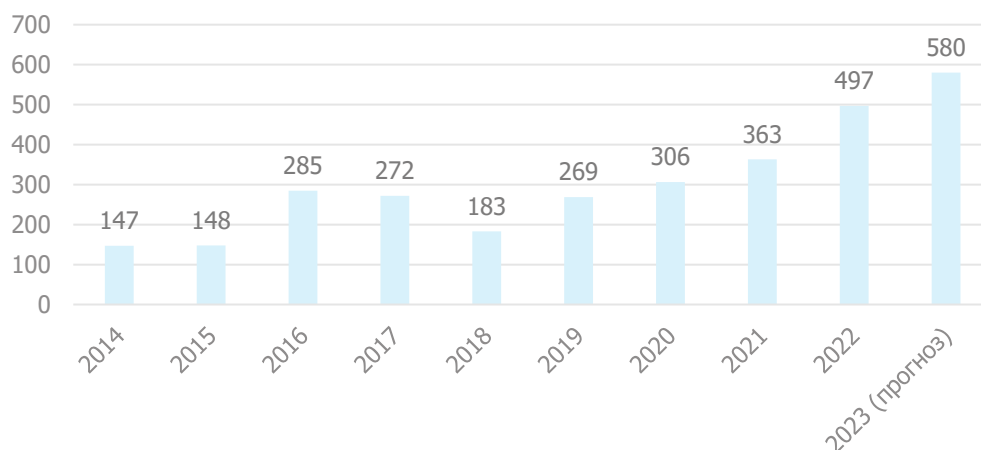
Заметен активный интерес как профильных, так и непрофильных российских инвесторов к активам институционального качества с целью дальнейшего пополнения инвестиционного портфеля, при этом отдающих приоритет объектам недвижимости, в которых сформирован максимально стабильный денежный поток.

В структуре инвестиций в коммерческую недвижимость лидером стал торговый сегмент, сформировавший более 57% от объема транзакций; офисный и складской сегменты привлекли 20% и 15% от объема вложений соответственно; доля гостиничной недвижимости составила 7%.

Географическое распределение инвестиций не изменилось в сравнении с итогами 2022 г.: Московский регион привлек доминирующий объем — 69%, Санкт-Петербургская агломерация — 17%, регионы — 14%.

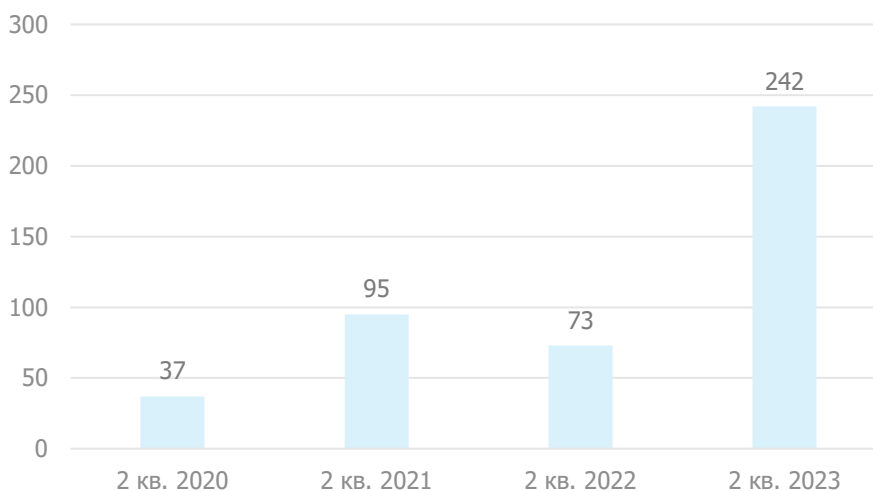
Во второй половине 2023 года ожидается сохранение высокой инвестиционной активности, а итоговый объем сделок составит более 580-600 млрд руб. Ряд крупных уникальных объектов иностранных собственников находятся под переговорами на текущий момент, в случае реализации этих активов их вклад в общий объем инвестиций составит не менее 100 млрд руб. Закрытие сделок может прийти как на конец 2023 года, так и на начало следующего года, что в краткосрочной перспективе будет обеспечивать высокие объемы вложений. Однако в последствии активность на рынке стабилизируется, а ключевыми факторами, влияющими на принятие решений со стороны инвесторов, станут динамика ключевой ставки ЦБ, уровень инфляции и дальнейшее развитие геополитической ситуации.

Рисунок 5.1. Общая динамика инвестиций в коммерческую недвижимость РФ, млрд руб.



Источник: https://ibcrealestate.ru/upload/iblock/a65/f8teb26bkd9ma1vyjev76sojo0kn5dez/IBC_Q2-2023_Invest_Russia_Final_1_-1_.pdf

Рисунок 5.2. Квартальная динамика объемов инвестиций, млрд руб.



Источник: https://ibcrealestate.ru/upload/iblock/a65/f8teb26bkd9ma1vyjev76sojo0kn5dez/IBC_Q2-2023_Invest_Russia_Final-_1_-_1_.pdf

По итогам I полугодия 2023 г. основной объем инвестиций был сформирован торговым сегментом недвижимости — на него пришлось более 57%, или 1 808 млн долл. (140 млрд руб.):

- европейский фонд Atrium European Real Estate продал краснодарской "Ромекс Group" семь торговых центров "Парк Хаус" в пяти городах;
- в Москве были реализованы "Метрополис" американских Hines и Morgan Stanley, и Columbus компании Mall Management Group;
- в Петербурге чешская PPF Real Estate продала "Невский центр";
- в Екатеринбурге калужский производитель Grand Line приобрел "Радуга Парк";
- в Краснодаре кубанский застройщик Ava Group купил "СБС Мегамолл".

Новые собственники приобретают активы как с целью их развития с его текущим назначением, так и для редевелопмента. Так, в Краснодаре сеть аптек "Апрель" приобрела ТЦ "Карнавал", чтобы переформатировать здание под офисы.

Доля сегмента офисной недвижимости составила 20%, или 624 млн долл. (49 млрд руб.):

- в Санкт-Петербурге армянский фонд недвижимости Balchug Capital купил у финских компаний ЕКЕ и Vicus БЦ Pulkovo Sky;
- в Москве частный инвестор купил у Alcon Group БЦ в составе МФК Alcon III;
- Siemens продали БЦ "Легион II" компании "Инсайт".

При этом качественные офисные здания находятся также в фокусе интереса со стороны конечных пользователей:

- IT-группа "Астра" приобрела здание в квартале Ostankino Business Park в Москве;
- VK купила башню А в составе Skylight в Москве, а также ЗАО "Зингер" у "Альфа-Банка" с целью получения права аренды всего Дома Зингера, где находится головной офис компании в Санкт-Петербурге.

Интересом у инвесторов пользуется складской сегмент — 15%, или 481 млн долл. (35 млрд руб.):

- производитель и дистрибьютор автозапчастей купил склад в комплексе "Внуково 2" в Москве;
- Central Properties купил у европейской компании Logisor склад в Санкт-Петербурге;
- UD GROUP приобрела склад KAZANEXPRESS в Республике Татарстан;

- ЗПИФ "ПНК-Рентал" продал свои объекты УК "Современные Фонды Недвижимости" (ЗПИФ "Современный Арендный бизнес 7").

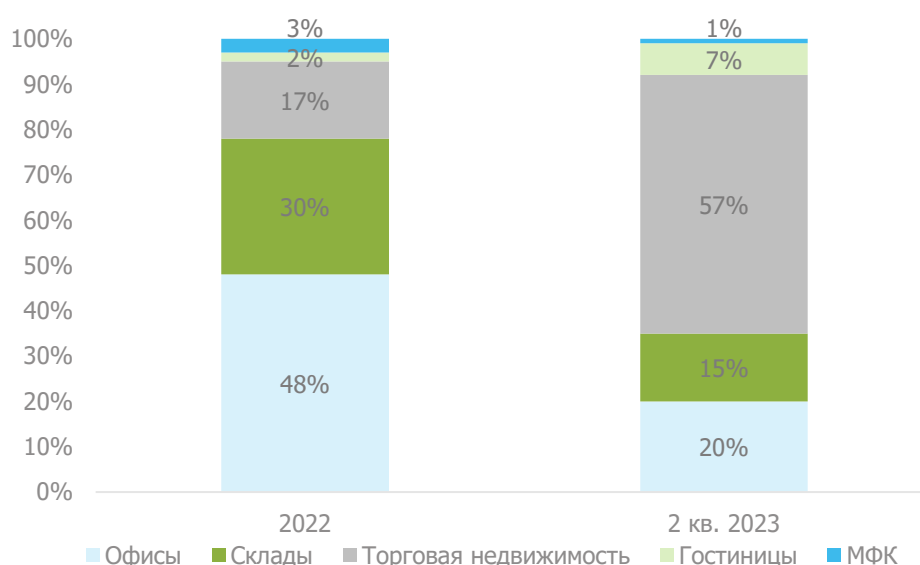
Помимо классических складских объектов, на фоне ухода международных компаний с российского рынка, в 2023 г. сохранился также тренд по продаже производственных активов.

На долю гостиничного сегмента пришлось около 7%, или 233 млн долл. (18 млрд руб.):

- Cosmos Hotel Group (АФК "Система") приобрела портфель норвежской Wenaas Hotel Russia AS, включающий 10 отелей на более чем 4 000 номеров в четырех городах России.

Повышенным спросом со стороны инвесторов и девелоперов пользуются рекреационные проекты — с ростом потенциала внутреннего туризма появляется все больше запросов на реконструкцию старых санаторных построек и баз отдыха, развитие курортов. Так, краснодарская компания "Горные вершины" стала победителем конкурса на покупку курорта "Архыз" в Карачаево-Черкесии для его дальнейшего развития.

Рисунок 5.3. Структура инвестиций в коммерческую недвижимость по сегментам



Источник: <https://nikoliers.ru/analytics/i-polugodie-2023-moskva-investitsii/>

Кроме того, с начала 2023 год девелоперы, специализирующиеся на строительстве жилой недвижимости, продолжили наращивать земельные банки, несмотря на снижение объемов ипотечного кредитования населения в начале года, а также введение ряда ограничений ЦБ. Наибольший объем вложений был отмечен у компании "Самолет" (приобретено 2 участка общей площадью 26,3 га, объем инвестиций – 16,6 млрд руб.); "Киевская площадь" (приобретено 2 участка общей площадью 5,5 га, объем инвестиций – 14,7 млрд руб.); "Аквилон" (приобретено 3 участка общей площадью 8,8 га, объем инвестиций – 7 млрд руб.).

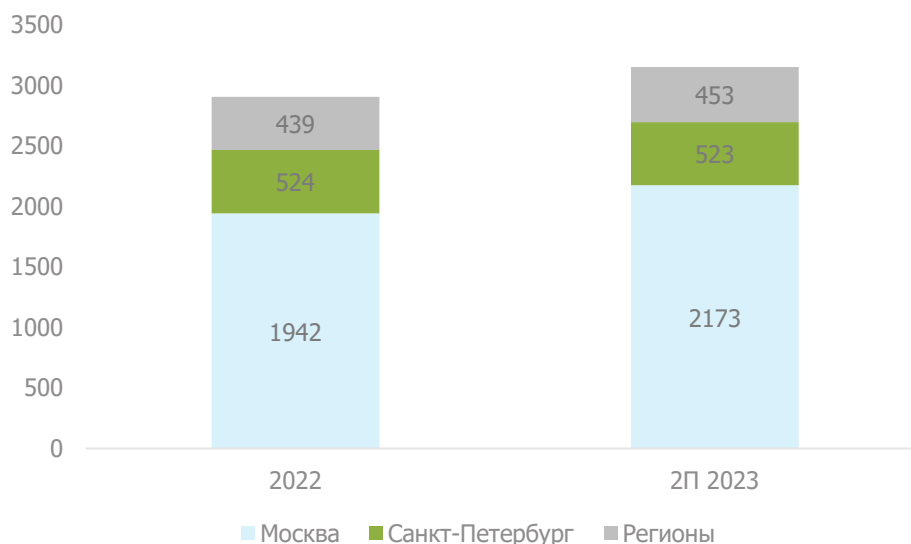
Помимо застройщиков, специализирующихся на девелопменте в Московском регионе, на рынок столицы выходят крупные региональные строительные компании. С учетом того, что маржинальность проектов в Москве значительно выше, а также возможность возведения объектов в ключевом регионе страны повышает узнаваемость девелопера, данная стратегия является перспективной инвестицией. В 1 полугодии краснодарский девелопер Dogma пополнил портфель своих активов участком в Реутове 17,8 га, компания "Выбор" (г. Воронеж) купила 20,3 га в Новой Москве, а застройщик "Новая жизнь" (г. Ульяновск) приобрела 84,8 га в Одинцове и 4,3 га на Каширском ш. в Москве.

Транзакции с земельными участками Санкт-Петербурга в 2020–2022 гг. являлись лидерами в структуре вложений, что было связано с ростом спроса и цен на жилье и апартаменты в северной столице. Однако по итогам 1 полугодия 2023 года отмечено снижение объема вложений – 14 млрд руб. против 45 млрд. руб. в 1 полугодии 2021 года и 21 млрд руб. в 1-м полугодии 2022 года. В 2023 году прогнозируется дальнейшее замедление активности девелоперов по пополнению земельных банков в связи ростом цен на землю в Санкт-Петербурге, а также удорожанием проектного

финансирования. Сдерживающим фактором также будет являться минимальный объем ликвидного предложения с подготовленной разрешительной документацией.

В соответствии с сегментацией по регионам лидером в структуре спроса по итогам II квартала 2023 года оказалась Москва, чья доля выросла с 67% до 69%. Доля Санкт-Петербурга составила 17% против 18% годом ранее, а доля регионов составила 14% против 15% годом ранее.

Рисунок 5.4. Структура инвестиций в коммерческую недвижимость РФ по регионам, млн. долл. США



Источник: <https://nikoliers.ru/analytics/i-polugodie-2023-moskva-investitsii/>

Уход иностранных компаний из России, фокус на импортозамещение и активное вовлечение локальных игроков, в том числе компаний из дружественных стран, позволили российским инвесторам приобретать объекты институционального качества и расширять свои портфели недвижимости. Прежде всего это действующие бизнес-центры, торговые центры с успешной концепцией и складские объекты с надежными арендаторами.

Аналитики ожидают, что рынок инвестиций в коммерческую недвижимость будет демонстрировать рост на протяжении всего 2023 года. Однако горизонт возможностей быстро сужается: многие компании уже продали свои активы в России или находятся на высокой стадии переговоров. В то же время длительность прохождения Правительственной комиссии и согласование приобретения активов и бизнесов крупными игроками со стороны ФАС могут привести к растягиванию процесса заключения сделок, фактическое завершение которых придется на 2024 г.

Основной объем инвестиционного капитала традиционно будет сконцентрирован в Московском регионе. В перспективе нескольких лет доминирующими на инвестиционном рынке останутся российские покупатели. Среди зарубежных инвесторов есть единичные сделки купли-продажи привлекательных проектов инвесторами из стран ближнего зарубежья и СНГ.

Растет количество стрессовых активов и дестабилизированных объектов в экспозиции, особенно на региональных рынках.

Однако аналитики пока не наблюдают роста сделок, пропорционального увеличению предложения. Важными игроками рынка остаются банки и государственные структуры, на балансе которых присутствуют непрофильные активы. Многие из них экспонируются на рынке уже более двух лет и с учетом текущей ситуации продаются с существенным дисконтом, порой меньше их рыночной стоимости, с целью повышения скорости реализации.

У многих компаний в текущей ситуации появляются проблемы с денежным потоком, что неизбежно влияет на исполнение обязательств, увеличивая количество стрессовых активов на балансе залогодержателей. Объекты с выгодным местоположением, предлагаемые с дисконтом, могут иметь потенциал для реконструкции, что позволяет ускорить сроки реализации проектов и может быть выгоднее для девелоперов в условиях ограниченного числа свободных площадок под строительство в черте города, а также возросшей себестоимости капитального строительства.

Продолжает укрепляться тренд на "упаковку" объектов в ЗПИФ. С одной стороны, это позволяет структурировать собственность в формате закрытого фонда, позволяющего собственникам сохранять анонимность, в том числе при смене состава инвесторов. С другой — частные инвесторы все больше интересуются вложениями в ЗПИФ недвижимости, которые имеют сформированные портфели из качественных проектов девелопмента или объектов с доходом от арендных платежей, что позволяет собственникам привлекать менее дорогое по сравнению с банковским финансирование.

В текущей конъюнктуре для частных инвесторов особенно привлекательна складская недвижимость, доходность в объектах которой остается на высоком уровне. ЗПИФ приобретают активы, реализованные девелоперами для федеральных розничных сетей и ключевых маркетплейсов, а также логистов, обеспечивающих их деятельность.

Таблица 5.2. Ставка капитализации по секторам недвижимости

Сегмент	2022 г.	I полугодие 2023 г.
Офисная недвижимость	10,00-11,50%	10,00-11,50%
Торговая недвижимость	10,75-12,00%	9,10-10,30%
Складская недвижимость	10,50-11,75%	10,50-11,75%

Источник: https://ibcrealestate.ru/upload/iblock/a65/f8teb26bkd9ma1vyjev76sojo0kn5dez/IBC_Q2-2023_Invest_Russia_Final-_1_-_1_.pdf

5.2.2. Выводы

- По итогам I полугодия 2023 г. объем инвестиций в коммерческую недвижимость составил 3 149 млн долл., или 242 млрд руб. (без учета производств и площадок под девелопмент), что превышает объем транзакций за весь 2022 год и является пиковым значением за последние пять лет.
- Уровень ключевой ставки в течение II квартала был сохранен ЦБ на отметке 7,5%.
- В структуре инвестиций в коммерческую недвижимость лидером стал торговый сегмент, сформировавший более 57% от объема транзакций; офисный и складской сегменты привлекли 20% и 15% от объема вложений соответственно; доля гостиничной недвижимости составила 7%.
- Во второй половине 2023 года ожидается сохранение высокой инвестиционной активности, а итоговый объем сделок составит более 580-600 млрд руб. Ряд крупных уникальных объектов иностранных собственников находятся под переговорами на текущий момент, в случае реализации этих активов их вклад в общий объем инвестиций составит не менее 100 млрд руб. Закрытие сделок может прийти как на конец 2023 года, так и на начало следующего года, что в краткосрочной перспективе будет обеспечивать высокие объемы вложений. Однако в последствии активность на рынке стабилизируется, а ключевыми факторами, влияющими на принятие решений со стороны инвесторов, станут динамика ключевой ставки ЦБ, уровень инфляции и дальнейшее развитие геополитической ситуации.
- В соответствии с сегментацией по регионам лидером в структуре спроса по итогам II квартала 2023 года оказалась Москва, чья доля выросла с 67% до 69%. Доля Санкт-Петербурга составила 17% против 18% годом ранее, а доля регионов составила 14% против 15% годом ранее.
- По итогам II кв. 2023 г. ставка капитализации для торговых объектов составляет — 9,10-10,30%, для офисных объектов — 10,00–11,50%, для складских объектов — 10,50– 11,75%.

5.3. Мнения специалистов рынка недвижимости о возможных вариантах развития событий на рынке коммерческой недвижимости на фоне проведения спецоперации вооруженными силами²⁴

По мнению аналитиков рынка коммерческой недвижимости, даже в ситуациях повышенной неопределенности существует ограниченное количество сценариев. Специалисты рассматривают 3 наиболее вероятных варианта развития событий, каждый из которых по-разному отразится на рынке инвестиций вообще и рынке коммерческой недвижимости в частности.

Введение санкций против российской экономики вызвало шок на инвестиционном рынке, в т.ч. коммерческой недвижимости. Все сделки отменены либо поставлены на паузу (с обеих сторон). Большинство опрошенных не берутся прогнозировать будущее даже на неделю вперед: все будет зависеть от геополитической ситуации, солидарны представители бизнеса.

1. Крымский сценарий.

Данный сценарий предусматривает, что трезвая оценка потенциальных потерь приведет Европу (а важна именно она, т.к. доля США в российской торговле всего 4,4%) к отказу от полномасштабной санкционной войны, ограничению санкций гуманитарными и политическими мерами и возвращению к почти полноценной торговле с Россией.

Российские внешние обязательства (около 740 млрд долл. США) существенно превышают размер замороженных средств ЦБ (около 300 млрд долл. США), и запретом на вывод валюты российские власти допускают вариант дефолта по внешним долгам. Аналогично, по мнению экспертов, активы иностранных инвесторов в России существенно превышают размеры активов российских инвесторов на Западе, хотя точных расчетов на этот счет не производилось. Таким образом, при взаимном обнулении обязательств Россия оказывается в заметном плюсе.

При этом российская экономика в значительной мере огосударствлена, и пострадавшие компании будут поддержаны государством. А вот европейские компании при утрате активов и соответствующих денежных потоков рискуют столкнуться с невозможностью выполнять свои кредитные обязательства, что по цепочке приведет к проблемам у банковской системы и т.п. И это в условиях, когда инфляция в Европе и так ставит исторические рекорды.

Если соображения бизнеса победят политические на высшем уровне, то же самое произойдет и на всех остальных. Да, какие-то западные компании уйдут с российского рынка, а владельцы недвижимости допродадут остатки своих активов, которые легко поглотит внутренний спрос. Ситуация на рынке откатится к состоянию на конец 2021 г., ставки и цены существенно не изменятся.

Но изменится перспектива. Последние годы коммерческая недвижимость не росла в цене. Даже падала, если учесть, что арендные ставки в большинстве сегментов росли медленнее операционных затрат. Но многие собственники "пересаживали трудные времена" в надежде на "справедливую" переоценку рынка. Теперь рассчитывать на это в ближайшее десятилетие не приходится. Вероятности того, что недвижимость вернется к ценам хотя бы 2012 г., больше не существует.

2. Советский сценарий.

Если санкции против России сохранятся на сегодняшнем уровне – активы и торговые связи будут заморожены, за исключением экспорта энергоносителей.

Зависимость Европы от российских поставок составляет от 25% до 40% по различным видам энергоносителей. Альтернативные поставщики технически неспособны заместить такие объемы в ближайшие несколько лет. Таким образом, сейчас отказаться от российского экспорта Евросоюз может только путем радикального сокращения промышленного производства, фактически, самоубийства европейской экономики. При этом вызванный потенциальным эмбарго дисбаланс на рынках приведет к ценовому шоку, в результате которого может оказаться, что в кубометрах Россия

²⁴ <https://vedomosti-spb.ru/realty/columns/2022/03/02/911654-tri-stsenariya-dlya-rinka-nedvizhimosti>; https://new-retail.ru/business/kak_situatsiya_na_ukraine_povliyaet_na_riteyl_i_rynok_nedvizhimosti9865/; <https://iz.ru/1299539/2022-03-02/rieltor-proanaliziroval-budushchee-rynka-nedvizhimosti-v-rossii>

продает меньше, а в деньгах – больше. Также можно вспомнить про существенные доли России на мировых рынках продовольствия и редких металлов.

Россия со своей стороны также не заинтересована в прекращении экспорта. Удерживать внутреннюю стабильность и развивать импортозамещение гораздо проще в условиях постоянного притока валюты в страну.

В этом сценарии рынок коммерческой недвижимости лишится не только западных инвесторов, но и западных арендаторов. Это окажет заметное негативное влияние на все сегменты рынка, поскольку внутренний рынок неспособен быстро заместить вакантные площади. К тому же пострадают и российские компании, так или иначе связанные с зарубежными контрагентами, и на восстановление порванных связей уйдет несколько лет.

В этом сценарии можно ожидать одновременного проседания ставок на 20-30% и увеличения вакансии до этих же уровней. Что касается цен на коммерческую недвижимость, то из-за мультипликативного эффекта и резкого роста ставок капитализации можно ожидать минимум двукратного падения цен даже в национальной валюте.

Радикальное отличие от прежнего рынка – прекращение свободного обмена валюты. Черный рынок продолжит существовать, но обмен крупных сумм будет существенно затруднен или вовсе невозможен.

В этом сценарии также весьма вероятен резкий всплеск инфляции – до 50% в год. В этой ситуации инвесторы, скорее всего, либо начнут с дисконтом продавать объекты и выводить деньги в зарубежные юрисдикции. Тем, кто не продаст, придется смириться со снижением капитализации объектов и далее рассчитывать только на текущий денежный поток. Арендодатели будут проявлять максимальную гибкость в переговорах, в т.ч. по арендной ставке. При развитии этого сценария важнее иметь заполненные площади, чем стараться максимизировать денежный поток.

3. Венесуэльский сценарий.

Он подразумевает полное эмбарго на экспорт из России в западные страны и прекращение любых торговых контактов. Теоретически Запад может найти возможность заместить российские поставки и/или вытерпеть ущерб от их остановки. Скорее всего это потребует отказа от "зеленого энергоперехода", но политическая целесообразность может оказаться важнее. Снятие ограничений на сланцевую отрасль и развитие в Европе атомной энергетики после нескольких турбулентных лет позволят Европе возобновить экономическое развитие без контактов с Россией.

Очевидно, что Россия тоже не будет сидеть сложа руки, и постарается развить инфраструктуру для поставок новым покупателям. В пример можно привести объявленные новые контракты с Китаем и Пакистаном. Но на каких объемах и ценовых уровнях установится новый баланс мирового рынка – никто предсказать не в состоянии.

Для рынка коммерческой недвижимости это будет означать резкое сокращение спроса как со стороны западных инвесторов и арендаторов, так и со стороны госкомпаний, которые в основном и поддерживали рынок Санкт-Петербурга и Москвы в последние годы. Предложение в этом сценарии многократно превысит спрос, а цены на объекты коммерческой недвижимости будут стремиться к уровню "операционные расходы + минимальная прибыль". И такое состояние продлится неопределенное количество лет.

На сегодняшний день базовым видится второй, "советский", сценарий. Российское руководство очевидно делает ставку на то, что внутриэкономические проблемы западных стран постепенно приведут к возобновлению отношений, т.е. к первому, "крымскому", сценарию. Запад же наверняка будет стремиться к "импортозамещению" российских энергоносителей и постепенный (в течение нескольких лет) переход к третьему, "венесуэльскому", сценарию.

Далее в отчете приведена информация **по итогам 1 полугодия 2022 года без учета влияния текущей ситуации на рынок объекта оценки**. Поскольку на момент составления Отчета не представляется возможным прогнозировать будущее даже на неделю вперед: все будет зависеть от геополитической ситуации.

5.4. Мнение специалистов о рынке торговой недвижимости в условиях приостановки деятельности международных операторов²⁵

Во 2 кв. 2022 г. ряд зарубежных брендов заявил о приостановке своей деятельности в России. Компании стремительно замораживают бизнес: IKEA, H&M, Mango, Zara, McDonald's и т.д. Международные торговые операторы, из которых подавляющее большинство составляют бренды из стран, находящихся сейчас в политической оппозиции к России, в среднем занимают 22-34% площадей торговых комплексов.

Пока еще никаких жестких последствий этих решений рынок не ощутил, а вакансия в качественных торговых центрах Москвы не изменилась. Она остается на уровне 11%, как и в конце 2021 года. Все, что сейчас происходит, безусловно скажется на вакансии, но это не произойдет за 1-2 дня или за неделю. За такой короткий срок арендаторы, особенно крупные, не смогут съехать, поскольку есть договорные отношения, которые влияют на процесс релокации, либо ухода с территории РФ.

В первую очередь, нужно правильно расторгнуть договор аренды, выплатить соответствующие штрафы, решить вопросы с персоналом и с остатками продукции, с договорами с производителями, с ресурсопоставляющими организациями и так далее, если таковые имеются. Это все занимает очень много времени и требует очень больших средств. Если говорить о крупных арендаторах и серьезных брендах, то речь идет о миллионах долларов.

Второй момент - обещание покинуть и реально уйти – это разные вещи. Эксперты предполагают, что часть из тех, кто заявил об уходе и/или приостановке, все же останутся. Эта ситуация рано или поздно разрешится, и наш рынок все равно продолжит привлекать международных игроков. Тем не менее, доходность торговых центров сократится и вакансия, которую мы видим сейчас (11%), скорее всего, увеличится в 1,5-2 раза, что будет большим ударом для торговых центров, которые страдают достаточно давно. После событий 2014 года мы наблюдали исход многих зарубежных сетей, закрытие магазинов и рост вакансии. В 2020-м году наступила пандемия, после которой не вернулись некоторые арендаторы, покупательская способность населения упала, а арендные ставки были скорректированы в меньшую сторону на довольно продолжительный срок. Запаса "прочности" к текущему кризису у наших торговых центров нет.

В то время, как крупные международные бренды предпочитают ТЦ регионального формата, районные центры выглядят более устойчивыми - со своим сбалансированным пулом арендаторов с негромкими и часто не международными брендами, в том числе в категории "эконом".

На фоне возможного роста вакантных площадей и снижения ставок сильные отечественные марки получают возможность в долгосрочной перспективе расширить свое присутствие и долю рынка. А некоторым иностранным компаниям (например, китайским) это даст возможность открыть свои магазины у нас. Для кого-то кризис, а для кого-то - новая возможность стать лидером рынка.

Безусловно, небольшим гибким и устойчивым торговым центрам, будет в это время проще. Во-первых, как правило, состав их арендаторов - это линейка брендов "эконом" сегмента и товаров для детей. Во время экономических кризисов они всегда становятся более популярными у покупателя. К тому же многие магазины в районных ТЦ привозят товар не из Европы, а у брендов есть большие запасы на складах в России. К тому же они законтрактованы с крупными производствами, способными обеспечить поставки.

Во-вторых, малым ТЦ проще принимать решения и менять форматы арендаторов, расширяя те или иные товарные группы, дополняя свои объекты новыми сервисами.

В-третьих, основным якорем в таких ТЦ всегда становится продуктовый супермаркет, обладающий широкой линейкой предложения, что в любом случае обеспечит поток посетителей в ТЦ.

Массовый уход иностранных компаний, таким образом, в краткосрочной перспективе ставит под удар посещаемость региональных и суперрегиональных торговых центров. В среднесрочной, если угрозы операторов реализуются, нас ждет рост вакантности, которая будет постепенно заполняться

²⁵ <https://www.cre.ru/analytics/86181>; <https://www.cre.ru/analytics/86089>

отечественными брендами и теми иностранными, которые ждали удобного момента для экспансии. При этом куда меньший риск у небольших районных ТЦ, которых все больше в последнее время стало появляться как в Москве, так и в Санкт-Петербурге.

5.5. Анализ сегмента рынка объекта оценки

Рынок недвижимости подразделяется на сегменты исходя из назначения недвижимости и ее привлекательности для различных участников рынка. Сегменты, в свою очередь, подразделяются на субрынки в соответствии с предпочтениями покупателей и продавцов, на которые влияют социальные, экономические, государственные и экологические факторы. Исследование сегментов рынка недвижимости проводится по таким параметрам, как местоположение, конкуренция, а также спрос и предложения, которые относятся к общим условиям рынка недвижимости.

Разбиение рынка недвижимости на отдельные сегменты проводится в соответствии с преобладающими потребностями участников рынка, инвестиционной мотивацией, местоположением, сроком фактического функционирования объекта, физическими характеристиками, дизайном, особенностями зонирования недвижимости.²⁶

В России рынок недвижимости традиционно классифицируется по назначению:²⁷

- рынок жилья;
- рынок коммерческой недвижимости.

В соответствии с общепринятой классификацией профессиональных операторов рынка недвижимости все объекты недвижимости можно отнести к какому-либо сегменту рынка. Ниже приведена типовая сегментация объектов недвижимости:

Земельные участки вне поселений - межселенные территории:

- под дачное и садово-огородное использование;
- под жилую застройку;
- промышленного и иного специального назначения промышленности, транспорта, энергетики, обороны и др.;
- сельскохозяйственного назначения;
- природоохранного, природно-заповедного, оздоровительного, рекреационного, историко-культурного назначения;
- лесного фонда, водного фонда;
- участки недр;
- земли резерва, назначение которых не определено.

Жилье - жилые здания и помещения:

- многоквартирные жилые дома, квартиры в них и другие помещения для постоянного проживания в домах отдыха, гостиницах, больницах, школах и т. п.;
- индивидуальные, двух- и четырехсемейные малоэтажные жилые дома старой застройка, а также дома традиционного типа - домовладения и дома нового типа - коттеджи, таунхаусы.

Коммерческая недвижимость:

- офисные здания и помещения административно-офисного назначения;
- гостиницы, мотели, дома отдыха;
- магазины, торговые центры;

²⁶ <https://cyberpedia.su/8x91a.html>

²⁷ https://studwood.ru/1471487/finansy/analiz_rynka_obekta_otsenki

- рестораны, кафе и другие пункты общепита;
- пункты бытового обслуживания, сервиса.

Промышленная недвижимость:

- заводские и фабричные помещения, здания и сооружения производственного назначения;
- мосты, трубопроводы, дороги, дамбы и другие инженерные сооружения;
- паркинги, гаражи;
- склады, складские помещения.

Недвижимость социально-культурного назначения:

- здания правительственных и административных учреждений;
- культурно-оздоровительные, образовательные, спортивные объекты;
- религиозные объекты.

В таблице ниже приведена классификация рынков недвижимости.

Таблица 5.3. Классификация рынков недвижимости

Признак классификации	Виды рынков
Вид объекта	Земельный, зданий, сооружений, предприятий, помещений, многолетних насаждений, вещных прав, иных объектов
Географический (территориальный)	Местный, городской, региональный, национальный, мировой
Функциональное назначение	Производственных помещений, жилищный, непромышленных зданий и помещений
Степень готовности к эксплуатации	Существующих объектов, незавершенного строительства, нового строительства
Тип участников	Индивидуальных продавцов и покупателей, промежуточных продавцов, муниципальных образований, коммерческих организаций
Вид сделок	Купли-продажи, аренды, ипотеки, вещных прав
Отраслевая принадлежность	Промышленных объектов, сельскохозяйственных объектов, общественных зданий, другие
Форма собственности	Государственных и муниципальных объектов, частных
Способ совершения сделок	Первичный и вторичный, организованный и неорганизованный, биржевой и внебиржевой, традиционный и компьютеризированный

Источник: https://studwood.ru/1471487/finansy/analiz_rynka_obekta_otsenki

На основании представленной выше по тексту Отчета сегментации объектов недвижимости, можно сделать вывод, что объект оценки относится к сегменту коммерческой недвижимости (магазины, торговые центры).

5.6. Анализ рынка торговой недвижимости Московского региона по итогам I полугодия 2023 г.²⁸

5.6.1. Ценообразующие факторы, влияющие на стоимость торговой недвижимости

Ценообразующие факторы — это факторы, оказывающие влияние на стоимость объектов недвижимости.

На основании анализа рынка Исполнитель установил, что стоимость торговых помещений зависит от класса и общей площади объекта недвижимости, а также определяется местоположением, пешеходным и автомобильным трафиком, линией расположения, состоянием отделки.

Основные ценообразующие факторы для торговых помещений приведены в таблице ниже.

²⁸ <https://kf.expert/publish/ryнок-torgovoj-nedvizhimosti-moskva-2021>;
https://analytics.brn.media/edition4827/article4985.html#torgovaya-nedvizhimost_23;
<https://pfagroup.ru/upload/iblock/686/686cacf539ab49ab2d02a7e88d4e04b1.pdf>

Таблица 5.4. Основные ценообразующие факторы для торговых помещений

№ п/п	Ценообразующие факторы	Характеристика	Диапазон	Источник
1	Состав передаваемых прав на объект недвижимости	Право собственности/право долевой собственности/право аренды	Не используется в расчетах	–
2	Условия финансирования состоявшейся или предполагаемой сделки	Типичные/нетипичные для данного сегмента рынка	Не используется в расчетах	–
3	Условия продажи (предложения)	Рыночные/не рыночные	Не используется в расчетах	–
4	Различие между ценами предложения/спроса и сделок (торг)	Торг/без торга	-13,00%/-3,5%	Справочник оценщика недвижимости-2023. "Торговая недвижимость и сходные типы объектов. Корректирующие коэффициенты и скидки для сравнительного подхода". Нижний Новгород, июль 2023 г. Лейфер Л.А. Сборник рыночных корректировок (СРК-2023) под редакцией канд. техн. наук Е.Е. Яскевича, ООО "Научно-практический Центр Профессиональной Оценки (НЦПО), Москва 2023 https://statrielt.ru/statistika-rynka/statistika-na-01-07-2023g/korrektirovki-kommercheskoj-vedvizhivosti/3190-skidki-na-torg-utorgovanie-pri-prodazhe-i-arende-kommercheskoj-vedvizhivosti-na-01-07-2023-goda
5	Период между датами сделок (предложений) и оценки	Дата предложения	Не используется в расчетах	–
6	Характеристики месторасположения объекта недвижимости	Направление, населенный пункт	Не используется в расчетах	–
7	Характеристики месторасположения объекта недвижимости	Субъект региона	Не используется в расчетах	–
8	Линия домов	1 линия/ 2 линия	-25,00%/+33,33%	Аналитический портал СтатРиелт ²⁹
9	Общая площадь объекта недвижимости	Площадь объекта недвижимости	Индивидуально для каждого объекта	Аналитический портал СтатРиелт ³⁰
10	Тип объекта недвижимости	Встроенное/ОСЗ	Не используется в расчетах	–
11	Этаж расположения	Подвал, цоколь, 1 этаж, 2 этаж и т.д.	Не используется в расчетах	–
12	Наличие (отсутствие) парковки	Стихийная/организованная парковка на прилегающей территории	Не используется в расчетах	–
13	Транспортная доступность	Хорошая/удовлетворительная/плохая	Не используется в расчетах	–
14	Инфраструктура	Развитая/отсутствует	Не используется в расчетах	–
15	Наличие (отсутствие) коммуникаций	Водоснабжение, канализация, электроснабжение, газоснабжение	Не используется в расчетах	–
16	Состояние/уровень отделки	Наличие/отсутствие отделки, уровень отделки	Не используется в расчетах	–

Источник: анализ АО "НЭО Центр"

²⁹ <https://statrielt.ru/statistika-rynka/statistika-na-01-07-2023g/korrektirovki-kommercheskoj-vedvizhivosti/3191-na-krasnuyu-liniyu-kommercheskikh-zdaniy-i-pomeshchenij-korrektirovki-na-01-07-2023-goda>

³⁰ <https://statrielt.ru/statistika-rynka/statistika-na-01-07-2023g/korrektirovki-kommercheskoj-vedvizhivosti/3192-na-masshtab-obshchuyu-ploshchad-kommercheskogo-zdaniya-pomeshcheniya-korrektirovki-na-01-07-2023-goda>

5.6.2. Классификации торговой недвижимости

Исходя из типа недвижимого имущества и его будущего использования, в данном разделе исследуется такой сектор рынка коммерческой недвижимости Московской области, как сектор торговой недвижимости.

Торговый центр — это совокупность предприятий торговли, услуг, общественного питания и развлечений, подобранных в соответствии с концепцией и осуществляющих свою деятельность в специально спланированном здании (или комплексе таковых), находящемся в профессиональном управлении и поддерживаемом в виде одной функциональной единицы.

Первоначально выделились районные (neighborhood), окружные (community) и региональные (regional) ТЦ. Позже добавились микрорайонный (convenience centers), суперрегиональный центр (super regional centers) и различные менее общепринятые типы центров. Для каждого типа ТЦ присущ свой парковочный индекс, определяемый его концепцией и рассчитываемый исходя из необходимого количества парковочных мест на 100 м арендной или общей площади.

В настоящее время сегмент торговых центров не имеет единой классификации, адаптированной под российские условия. Для проведения классификации торговых центров российские аналитики, как правило, используют европейскую классификацию. В основе этой классификации лежат следующие основополагающие признаки:

- зона влияния торгового центра;
- величина торговых площадей;
- специфика и ассортимент продаваемых товаров;
- качественный и количественный состав арендаторов.

Компания Urban Land Institute (ULI) разработала классификацию торговых центров, которая переведена и адаптирована для применения в современных условиях развития форматов розничной торговли в России.

Микрорайонный торговый центр (Convenience center)

Микрорайонный ТЦ осуществляет торговлю товарами первой необходимости и предлагает услуги повседневного спроса (ремонт обуви, прачечная). Состоят как минимум из трех магазинов, общая арендная площадь (GLA) которых составляет обычно 2 800 кв. м и может варьироваться от 1 500 до 3 000 кв. м. Основным оператором (якорем), в большинстве случаев, является мини-маркет. Торговой зоной является территория в 5–10 минутах пешеходной доступности, количество покупателей – до 10 000 чел. Примером такого рода центров могут служить универсамы периода советской постройки, крупные продовольственные и промтоварные магазины, которые сократили площадь основной торговли и сдали часть площадей арендаторам (аптечный пункт, прачечная, видеопрокат, хозтовары, фотоуслуги и прочее). В г. Москве к микрорайонным торговым центрам можно отнести: Супермаркет "Пятерочка", Супермаркет "У Билла", Супермаркет "Седьмой континент".

Районный торговый центр (Neighborhood center)

Районный ТЦ предлагает товары повседневного спроса (продукты, лекарства, хозтовары и т. д.) и услуги (прачечная, химчистка, парикмахерская, ремонт обуви, металлоремонт) для удовлетворения ежедневных потребностей жителей района. Якорным арендатором, как правило, является супермаркет, мини-якорями могут быть аптека, хозяйственный магазин. Сопутствующими арендаторами являются магазины одежды, обуви и аксессуаров, парфюмерии, спорттоваров и пр. Общая арендная площадь данных ТЦ в основном составляет 5 000–6 000 кв. м, на практике площадь может варьироваться от 3 000 до 10 000 кв. м. Первичная торговая зона районного торгового центра включает в себя от 3 000 до 40 000 человек, проживающих в 5–10 минутах езды на личном или общественном транспорте. Примером районного торгового центра является ТЦ "Зельгрос", гипермаркет "Ашан", гипермаркет "НАШ".

Окружной торговый центр (Community center)

Окружной ТЦ предлагает широкий спектр товаров и услуг с большим выбором "мягких" товаров (мужская, женская, детская и спортивная одежда) и "жестких" товаров (металлические изделия, электроинструменты, бытовая техника). Для данной категории ТЦ характерен более глубокий

ассортимент и более широкий диапазон цен, нежели в районном ТЦ. Многие центры строятся вокруг детских универмагов (junior department store), дискаунт-универмагов, крупных аптек (drug store), универсальных магазинов, торгующих разнообразными товарами, часто по сниженным ценам (variety store), как основных арендаторов в добавлении к супермаркетам. Хотя окружной ТЦ не имеет универсама полной линии, у него могут быть сильные специализированные магазины. Типичный размер арендной площади — 14 000 кв. м, может занимать от 9 500 до 47 000 кв. м. Первичная торговая зона для окружного торгового центра находится в пределах 10–20 минут транспортной доступности, и покупатели центра насчитывают от 40 000 до 150 000 человек. Типичным ТРЦ "Вавилон", ТРЦ "Капитолий".

Суперокружной торговый центр (Super community center)

Центры, которые соответствуют общему профилю окружного центра, но имеют площадь более 23 000 кв. м, классифицируются как суперокружные. В исключительных случаях площадь достигает 90 000 кв. м. В результате окружной ТЦ — самая сложная категория торговых центров для оценки их размеров и зоны обслуживания.

Существует разновидность суперокружного торгового центра — пауэр-центр (power center). Он содержит, по крайней мере, 4 якоря, специфичных для данной категории, площадью более 1 900 кв. м. Такими якорями являются "жесткие" товары: бытовая техника и электроника, спорттовары, офисные принадлежности, товары для дома, лекарства, средства для здоровья и красоты, игрушки, персональные компьютеры и их элементы.

Региональный торговый центр (Regional center)

Региональные центры обеспечивают покупателей широким выбором товаров, одежды, мебели, товарами для дома (глубокий и широкий ассортимент), различными видами услуг, а также местами отдыха и развлечения. Они строятся вокруг 1–2 универмагов полной линии, площадь обычно не менее 5 000 кв. м. Типичная для данной категории общая арендная площадь 45 000 кв. м, на практике она варьируется в пределах 23 000 – 85 000 кв. м. Региональные центры предлагают услуги, характерные для деловых районов, но не такие разнообразные, как в суперрегиональном торговом центре. Торговая зона для регионального торгового центра находится в пределах 30–40 минут транспортной доступности, количество посетителей центра — 150 000 человек и более.

Суперрегиональный центр (Super regional center)

Предлагает широкий выбор товаров, одежды, мебели, товаров для дома, также услуги отдыха и развлечения. Строятся вокруг 3 и более универмагов площадью не менее 7 000 кв. м каждый. Такой центр часто имеет общую арендную площадь 93 000 кв. м. На практике площадь варьируется от 50 000 кв. м и может превышать 150 000 кв. м. Торговая зона для суперрегионального торгового центра – 300 000 и более человек.

Специализированные торговые центры (Specialty centers)

Существует множество вариантов названных основных категорий, которые можно объединить, словом, специализированные, то есть это подтипы других, более или менее традиционных видов ТЦ. Специализированные торговые центры в широком смысле — это такие торговые центры, которые сильно отличаются или не отвечают требованиям, указанным в предыдущих категориях. Например, районный ТЦ, который имеет группу специализированных продуктовых магазинов - гастроном, мясной магазин, овощи (фрукты), винный отдел — как заменитель супермаркета, может быть назван специализированным районным центром. Центр окружного масштаба, в котором якорем является крупный фитнес-центр с такими магазинами как спорттовары, товары для здорового образа жизни, туризма и отдыха, должен иметь статус специализированного. К данной группе можно отнести ТЦ "Спортмастер".

Специализированные торговые центры часто разделяют по темам:

- развлечение (Entertainment);
- торговля и развлечения (Retail-Entertainment);
- скидки (Off-price);
- товары для дома (Home improvement);
- стрип-центр (Strip Center);

- исторический (Historic);
- мегаполл (Megamall);
- стиль жизни (Lifestyle).

Также выделяют несколько типов торговых центров

- **Фестивал-центр (Festival Center)** — якорем является совокупность предприятий развлечений и общественного питания, предприятий торговли (магазины сувениров и парфюмерии, одежды, обуви и аксессуаров, ювелирные) выступают в качестве сопутствующих. Расположены, как правило, в культурно-исторических местах города, на центральной площади. Одним из примеров фестивал-центра является ТЦ "Охотный ряд", расположенный на Манежной площади в непосредственной близости от Кремля, Красной площади и др.
- **Торгово-общественный центр** — якорем в таком центре могут выступать детские клубы и фитнес-клубы, спортивные и развлекательные комплексы, гостиница и универмаг. В своем составе они могут иметь объекты социальной направленности. Сопутствующими арендаторами являются магазины сувениров и парфюмерии, одежды, обуви и аксессуаров. Примером такого центра может служить ЦМТ на Красной Пресне.
- **Торговый центр Моды (Fashion Center)** — якорем в данном центре является совокупность магазинов одежды и обуви. Сопутствующими арендаторами выступают магазины аксессуаров, парфюмерии и косметики, подарков. Торговые центры моды, как правило, находятся в центре города и часто занимают первые (с 1-го по 3-й) этажи в торгово-офисных центрах.
- **Аутлет-центр (Outlet Center)** — в данных центрах торговлю осуществляют предприятия - производители одежды и обуви, бытовой техники и электроники, строительных и отделочных материалов. В качестве сопутствующих операторов могут выступать предприятия услуг. Могут располагаться в спальных и удаленных районах города.
- **Пауэр-центр (Power Center)** — в его состав входят 4 и более специализированных оператора розничной торговли, представляющих широкий и глубокий ассортимент товара какой-либо категории. Также в его составе могут присутствовать дискаунт-универмаг, центр торговли по каталогам и др. Располагаются пауэр-центры в большинстве случаев в спальных районах и на окраинах города рядом с автомагистралями. Типичным примером пауэр-центра, может являться ТЦ "Вэймарт".
- **DIY³¹** — в данных центрах торговлю осуществляют предприятия, специализирующиеся на всевозможных товарах для дома.

По мнению аналитиков, на стоимость торгово-развлекательной недвижимости оказывают влияние следующие основные ценообразующие факторы:

- тип торгово-развлекательного центра;
- качественный состав арендаторов торгово-развлекательного центра;
- местоположение объекта, престижность направления;
- автомобильный и пешеходный трафик;
- общая площадь торгово-развлекательного центра, соотношение общей и арендопригодной площадей и пр.

В соответствии с классификацией, приведенной выше, оцениваемый объект относится к микрорайонному торговому центру.

Схематически вышеприведенная классификация представлена в табл. 5.5–5.6.

³¹ DIY – сокращенно от do-it-yourself, что в переводе с английского означает "сделай сам" (профессиональный термин типа предприятия торговли в сфере недвижимости).

Таблица 5.5. Классификация торговых центров в зависимости от общей площади и зоны охвата

№ п/п	Тип	Общая площадь, тыс. кв. м		GLA, тыс. кв. м		1-я зона охвата, км		Кол-во жителей, тыс. чел.		Якорь	Арендаторы	Примеры
		min	max	min	max	min	max	min	max			
1	Микрорайонный	<1	2	<1,5	3	–	<2	–	<10	Продуктовый супермаркет	супермаркет, 2–10 павильонов (продажа продуктов, аптека; услуги: химчистка, связь, кафе)	Пятерочка, Копейка, Перекресток
2	Районный	2	12	3	15	2	5	3	40	Продуктовый супермаркет	1 супермаркет, 15–50 павильонов (см. п. 1, плюс магазины одежды, обуви, подарков; отделение банка, ресторан, кафе)	Магнит, Метромаркет, Ключевой, Азовский
3	Окружной	20	100	10	40	5	10	40	150	Продуктовый супермаркет, магазин электроники, кинотеатр, зона развлечений	2–4 якоря, торговая галерея (40–120 павильонов), фуд-корт (3–10 ресторанов самообслуживания, общий обеденный зал на 10–100 столиков), зона развлечений (мультиплекс на 4–8 залов, боулинг, игровые автоматы, фитнес)	Калейдоскоп, Ладья, 5 Авеню, Фестиваль
4	Суперокружной	50	160	25	60	5	15	40	150	Продуктовый гипермаркет	3–7 якорей, торговая галерея (40–150 павильонов), фуд-корт (4–12 ресторанов самообслуживания), зона развлечений (см. выше), мультиплекс на 6–10 залов	Ереван-Плаза
5	Региональный	40	180	25	85	13	20	>150	–	Гипермаркеты продуктов, электроники, кинотеатр, зона развлечений	5–10 якорей, торговая галерея (70–200 павильонов), фуд-корт (8–12 ресторанов самообслуживания), рестораны, кафе, зона развлечений (см. выше), мультиплекс на 6–14 залов	Европарк, Л-153
6	Суперрегиональный	100	>200	50	>150	13	40	>250	–	Гипермаркеты продуктов, DIY, электроники, спорттоваров, магазины одежды, кинотеатр, зона развлечений	5–10 якорей, торговая галерея (100–250 павильонов), фуд-корт (8–16 ресторанов самообслуживания), рестораны, кафе, спа-центр, зона развлечений (см. выше), мультиплекс на 8–14 залов	Метрополис, МЕГА, РИО, Mall of Russia, Европейский

Источник: анализ рынка АО "НЭО Центр"

Таблица 5.6. Классификация торговых центров в зависимости от специализации

№ п/п	Тип	Концепция	Якорь	Арендаторы	Примеры
1	Пауэр-центр	85% от GLA – 3–5 якорей узкой направленности	3–5 якорей-дискаунтеров	Торговые галереи в прикассовых зонах, атриумах, рядом с лифтовыми холлами (магазины аксессуаров, подарков, косметики, аптека; услуги: химчистка, турагентство)	Вэймарт
2	Центр моды (Fashion Center)	Торговая галерея одежды, бутиков	Продуктовый супермаркет премиум-класса, совокупность бутиков торговой галереи	Торговая галерея (магазины одежды, обуви, аксессуаров, косметики; салон красоты)	Галерея Актер, Lotte Plaza, Петровский Пассаж, Новинский Пассаж, Крокус Сити Молл
3	Аутлет-центр (outlet-center)	Продажа товаров от производителя продукции (крупного оптовика)	Гипермаркет одежды	5–10 павильонов сопутствующих товаров и услуг	Склад-Бутик
4	Фестиваль-центр (Festival center)	Досугово-развлекательный центр с элементами торговли	Совокупность предприятий развлечений и общественного питания	Предприятия общественного питания и развлечений, торговая галерея (магазины одежды, обуви, аксессуаров, косметики)	Охотный ряд
5	Торгово-общественный центр	Торговый центр при гостинице, выставочном комплексе	Гостиница, выставочные площади, фитнес-центр	В зависимости от площади центра соответствуют арендаторам центров классификации 1	Боулинг-центр, Центр международной торговли на Красной Пресне, Астория-Групп (Оренбург)
6	Другие специализированные центры, в частности DIY ³²	Магазины преимущественной одной категории товаров	Совокупность магазинов одной направленности	В зависимости от площади центра соответствуют арендаторам центров классификации 1	Аэробус (детские товары), Гранд, Арфа (мебель), Твой Дом, Мандарин

Источник: анализ рынка АО "НЭО Центр"

³² DIY – сокращенно от do-it-yourself, что в переводе с английского означает "сделай сам" (профессиональный термин типа предприятия торговли в сфере недвижимости).

5.6.3. Общее состояние рынка

Новое предложение качественных торговых площадей по итогам I полугодия 2023 г. составило 46,3 тыс. кв. м (GLA) за счет открытия трех торговых центров. По аналогии с прошлым годом сохраняется тренд на реализацию торговых центров форматов "районный" и "окружной".

Структура нового предложения становится все более разнообразной: помимо классических торговых центров с развлекательной составляющей на рынок вводятся торговые галереи в составе других сегментов недвижимости. Российские и зарубежные бренды проводят политику активного развития. За первые шесть месяцев 2023 г. российский рынок пополнился 16 иностранными брендами. В мае показатель посещаемости столичных торговых центров продемонстрировал положительную динамику и по отношению к аналогичному периоду прошлого года вырос на 2%. Уровень вакантности в торговых центрах Москвы пошел на спад. Показатель сократился на 2,1 п.п. по отношению к предыдущему кварталу и составил 13,5%.

Таблица 5.7. Основные индикаторы рынка торговой недвижимости г. Москвы по итогам II кв. 2023 года

Показатель	II кв. 2020	II кв. 2021	II кв. 2022	II кв. 2023 ³³
Объем существующих площадей на конец периода, млн кв. м	7,6	7,8	8,0	8,0
Новое предложение за период, тыс. кв. м	283,0	65,5	25,5	5,3
Количество открытых ТЦ, шт.	4	6	3	1
Уровень вакантности, %	10,2	10,5	13,0	13,5
Обеспеченность площадями, кв. м на 1 000 человек ³⁴	599	613	616	613

Источник: <https://nikoliers.ru/upload/iblock/f10/5pfna0bmwdenu577333kxj93hupfwll3.pdf>

5.6.4. Предложение

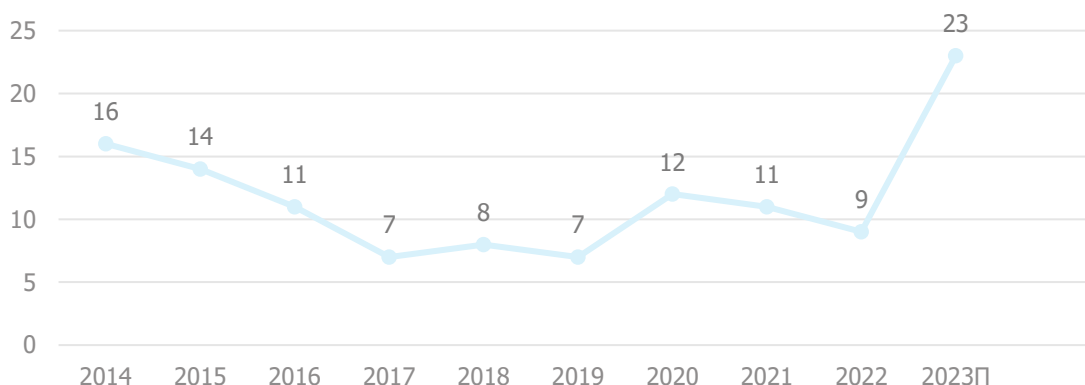
Новое предложение качественных торговых площадей в Москве и городах-спутниках по итогам I полугодия 2023 г. составило 46,3 тыс. кв. м (GLA) за счет открытия трех торговых центров, что почти в два раза больше объема ввода за аналогичный период прошлого года. По нашим оценкам, за I полугодие текущего года ввелось порядка 17,2% от ожидаемого объема площадей, тогда как за следующие шесть месяцев планируется открытие еще порядка 20 качественных торговых объектов, суммарной арендопригодной площадью 222,9 тыс. кв. м.

Средняя площадь новых торговых объектов в 2023 г. составляет 11,7 тыс. кв. м. По аналогии с прошлым годом сохраняется тренд на реализацию торговых центров небольшого размера форматов "районный" и "окружной". Наиболее представленным девелопером в текущем году остается ADG Group – порядка 10 объектов из заявленных к вводу будут реализованы этим застройщиком.

³³ С I кв. 2023 г. применяется новая методика расчета объема существующих площадей и обеспеченности площадями (скорректирован охват по городам-спутникам Москвы).

³⁴ Данные за 2022-2023 гг. были скорректированы с учетом итогов Всероссийской переписи населения, состоявшейся в октябре-ноябре 2021 года.

Рисунок 5.5. Динамика ввода торговых площадей в Московском регионе, 2014 – 2023П, штук



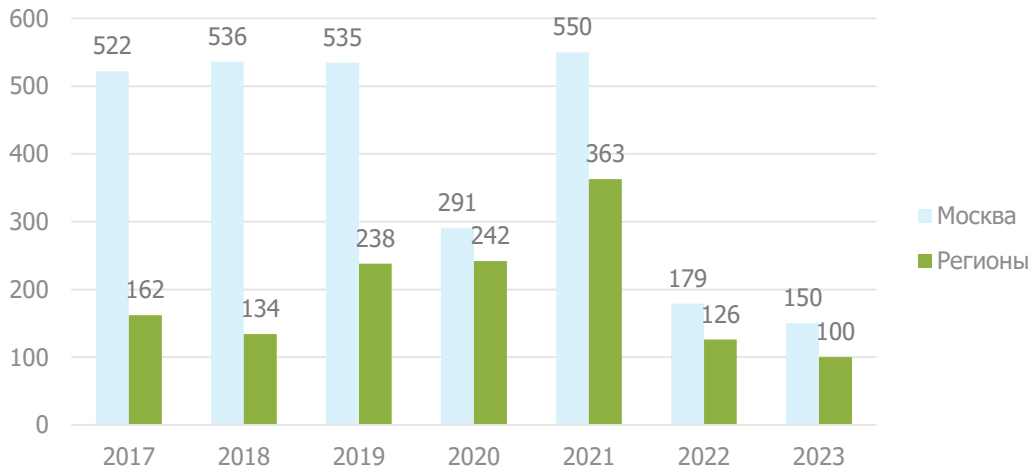
Источник: <https://nikoliers.ru/upload/iblock/f10/5pfna0bmwdenu577333kxj93hupfwll3.pdf>

Структура нового предложения становится все более разнообразной: помимо классических торговых центров с развлекательной составляющей на рынок вводятся торговые галереи в составе других сегментов недвижимости. Например, ТЦ "Сиеста" в составе жилого комплекса "Испанские кварталы", который принял первых посетителей уже в I квартале 2023 г., или торговая галерея в составе ТПУ "Селигерская", открытие которой ожидается в 2024 г. Если в 2023 г. доля классических торговых центров в объеме ожидаемого ввода составляет 67,2%, то в 2024 г. мы увидим снижение данной доли до 54,7%, в то время как процент торговых площадей в составе ТПУ вырастет почти в 2,5 раза и достигнет отметки в 34,8%. По нашим оценкам, в 2023 г. будет открыто три торговые галереи в составе ТПУ, а в следующем году только две, но большей площадью.

Обеспеченность торговыми площадями внутри Москвы также претерпевает определенные изменения. Учитывая прогнозируемый ввод жилья в административных округах Москвы по выпущенным проектным декларациям, ожидается, что с 2023 по 2024 г. столица пополнится 12,3 млн кв. м жилья, что приведет к увеличению населения в отдельных административных округах города. Как результат, основные изменения коснутся СЗАО и САО, где на фоне роста объемов жилья и сокращения объема ввода новых ТЦ будет сокращаться и обеспеченность. Напротив, в 2024 г. за счет ввода новых торговых комплексов существенно вырастет обеспеченность торговыми площадями в ЦАО (+123,2 ед.) и ЗАО (+117,6 ед.).

Динамика нового строительства торговых центров в Москве и регионах низкая. Сроки ввода объектов продолжают переноситься ввиду увеличившегося срока поиска арендаторов. Так, в Москве во 2 квартале 2023 года было запланировано открытие 10 торговых центров (более половины из всех заявленных объектов на 2023 год), однако открыто было только два из них. На фоне негативных результатов 2 квартала прогноз нового строительства был скорректирован – до конца года в Москве мы ожидаем открытия 100 тыс. кв. м качественных торговых площадей, в регионах – около 150 тыс. кв. м.

Рисунок 5.6. Новое строительство, Москва и регионы, тыс. кв. м



Источник: https://ibcrealestate.ru/upload/iblock/bac/6s2qjws9ouw8ecuww5fftpox5o0ql8e/IBC-Real-Estate_TC_Q2-2023.pdf

5.6.5. Спрос

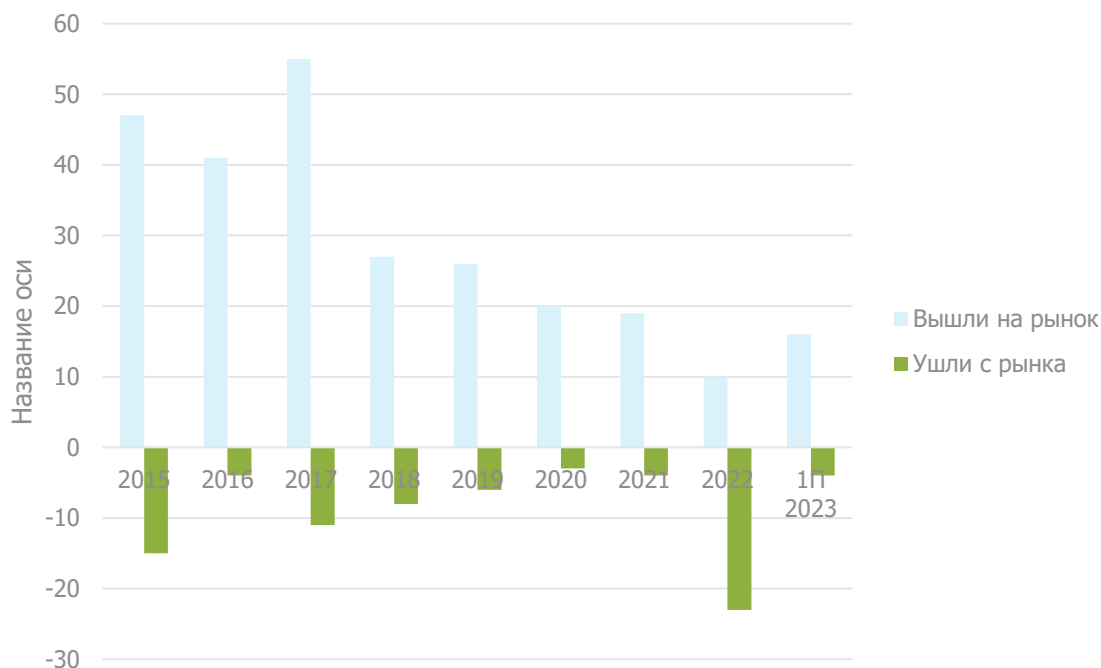
После ухода ряда иностранных ритейлеров оставшиеся на рынке российские и зарубежные бренды проводят политику активного развития. Так, Melon Fashion Group анонсировал открытие более 200 магазинов за предстоящий год. Gloria Jeans рассчитывает увеличить количество магазинов на 130 точек. Noun планирует открыть 25 своих и 10 партнерских магазинов в 2023 г., а в 2024 г. удвоить этот показатель. Akhmadullina Dreams намеревается укрепить свои позиции в регионах, а "Улыбка радуги" — расширить присутствие в городах-миллионниках. Турецкий бренд Kotop, в свою очередь, хочет увеличить количество своих магазинов в России с 49 до 150 за следующие пять лет.

Помимо количественной экспансии наблюдается рост занимаемых площадей; нередки случаи, когда в рамках одного торгового объекта ритейлер переезжает в более крупные помещения. Например, Lime, который ранее располагался в среднем на площадках около 300–500 кв. м, стал занимать помещения 1 800–2 500 кв. м, а мультибрендовый бутик Familia, располагавшийся в среднем на площадках 1400 кв. м, сейчас готов рассматривать площади 2 000–2 500 кв. м и выше.

Все больше в Россию выходят новые международные ритейлеры: за первые шесть месяцев 2023 г. российский рынок пополнился 16 брендами. Для сравнения: за весь 2022 г. на рынок вышло только 10 новых брендов. Несмотря на широкую географию происхождения открываемых брендов, их категории становятся менее разнообразными. Так, 12 из 16 брендов относятся к категории "Одежда и обувь", три бренда приходятся на категорию "Товары для дома" и один — на "Товары для спорта".

Что касается первых открытий российских брендов, одним из наиболее ярких и обсуждаемых открытий стал дебют российского бренда Yollo в ТЦ "Афимолл" — на месте, ранее арендовавшемся H&M.

Рисунок 5.7. Динамика выхода и ухода с российского рынка международных брендов, штук, 2015 – I кв 2023 гг.



Источник: <https://nikoliers.ru/upload/iblock/f10/5pfna0bmdenu577333kxj93hupfwll3.pdf>

Таблица 5.8. Ключевые международные бренды, вышедшие на рынок России во II кв. 2023 г. (выборочно)

Название бренда	Профиль	Страна происхождения
Mudo	Fashion	Турция
Karaca Home	Товары для дома	Турция
PIZHON	Fashion	Белоруссия
MAAG	Fashion	Ливан
Vilet	Fashion	Ливан
DUB	Fashion	Ливан
ECRU	Fashion	Ливан

Источник: <https://nikoliers.ru/upload/iblock/f10/5pfna0bmdenu577333kxj93hupfwll3.pdf>

В мае показатель посещаемости столичных торговых центров продемонстрировал положительную динамику и по отношению к аналогичному периоду прошлого года вырос на 2%, что может характеризоваться как постепенное восстановление интереса покупателей, однако показатели посещаемости 2021 г. пока не достигнуты — отставание в мае составляет порядка 13–15%.

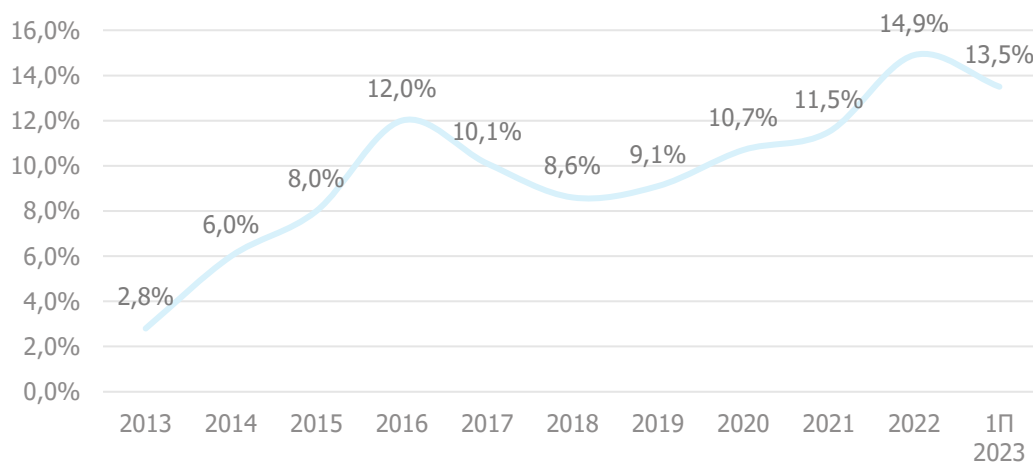
На фоне постепенной стабилизации экономической ситуации с начала текущего года ожидается, что посещаемость в торговых центрах будет расти по мере заполнения ТЦ новыми арендаторами. Также положительный эффект оказывают многочисленные развлекательные мероприятия, которые собственники торговых центров стали проводить регулярно.

Уровень вакантности в торговых центрах Москвы по итогам I полугодия 2023 г. пошел на спад. Показатель сократился на 2,1 п.п. по отношению к предыдущему кварталу. Можно говорить о том, что рынок ритейла преодолел самый тяжелый период для собственников торговых центров и арендаторов. Снижение вакансии обеспечено массовыми открытиями магазинов ритейлера Daher Group (DUB, ECRU, Vilet, MAAG) и активной экспансией отечественных брендов.

Объем площадей, занимаемых ритейлерами, приостановившими свою деятельность, в региональных и суперрегиональных проектах Москвы, сократился до 2,2% от общего GLA по отношению к IV

кварталу 2022 г. (-3,6 п.п.). В текущем году мы ожидаем, что вакансия продолжит снижаться за счет расширения отечественных брендов на российском рынке, а также реализации планов иностранных ритейлеров о выходе на российский рынок.

Рисунок 5.8. Динамика уровня вакантности торговых площадей в ТЦ Москвы, 2010 – П1 2023



Источник: <https://nikoliers.ru/upload/iblock/f10/5pfna0bmwdenu577333kxj93hupfwll3.pdf>

5.6.6. Тенденции и прогнозы

Многие ритейлеры, объявившие об уходе с российского рынка, все же хотели сохранить свое присутствие в России. Однако, ввиду отсутствия возможности продолжить работу открыто, известные бренды стали появляться на прилавках уже новых магазинов. Универмаги и мультибрендовые пространства не только позволяют оставаться на рынке некоторым иностранным брендам, но и способствуют развитию начинающих российских брендов. Так, запускается мультибрендовый проект "Ремарк" с западными марками одежды. Первый магазин уже открыл свои двери для посетителей в "Outlet Village Белая Дача", также ожидается запуск еще двух офлайновых точек продаж и онлайн-магазина. Стоит отметить активное развитие "Стокманна" (компания намеревается открыть 20 магазинов до конца 2023 г.) и Slava Concept (анонсировал открытие 20 бутиков до конца 2024 г.). Вместе с тем событием этого лета станет долгожданное открытие премиального магазина fashion-товаров "Слепая курица" на втором этаже ТЦ "Афимолл".

Продолжается ротация ушедших из России иностранных брендов. Наиболее привлекательные лоты были заняты крупнейшими российскими ритейлерами и мультибрендовыми пространствами. По нашим оценкам, в ближайший год как уже существующие на рынке, так и новые игроки будут фокусироваться на работе над продвижением своих брендов и расширением лояльной целевой аудитории, потерявшей возможность закрывать свою потребность в шопинге в магазинах ушедших брендов.

После длительного периода неопределенности, когда уровень вакантности в крупнейших ключевых торговых центрах столицы мог достигать до отметки в 25-30%, ситуация стабилизировалась. Во многих торговых центрах вакансия снизилась за счет выхода новых ритейлеров на места ушедших брендов. По нашим оценкам, во второй половине 2023 г. вакантность продолжит снижаться.

5.6.7. Финансовые условия

По итогам I полугодия 2023 г. ставки аренды не изменились. По-прежнему сохраняется тренд на повышенный спрос на помещения с отделкой, которые освободились после расторжения долгосрочных контрактов с зарубежными ритейлерами. Однако таких площадок практически не осталось: на большинство из них уже заключены договоры аренды.

Максимальные базовые ставки аренды приходились на помещения в зоне фуд-корта и "островной" торговли в действующих крупных объектах с высоким трафиком. Максимальный ставки достигали 180 тыс. руб./кв. м/год без учета НДС в крупных торговых центрах и до 100 тыс. руб./кв. м/год без учета НДС – в районных торговых центрах.

Таблица 5.9. Условия аренды в торговых центрах г. Москвы по итогам I полугодия 2023 г.

Профиль арендатора	Базовые арендные ставки, руб./кв. м/год, без учета НДС и операционных расходов (Крупные ТЦ)	Базовые арендные ставки, руб./кв. м/год, без учета НДС и операционных расходов (Малые ТЦ)	% от товарооборота
Супермаркет (1 000–2 000 кв. м)	8 000 - 18 000	15 000 - 22 000	4-6
Супермаркет (450–900 кв. м)	18 000 - 35 000	18 000 - 35 000	4-7
Товары для дома (<1 500 кв. м)	0 - 10 000	8 000 - 12 000	6--8
Бытовая техника и электроника (1 200–1 800 кв. м)	6 000 - 15 000	6 000 - 15 000	2,5-5
Спортивные товары (1 200–1 800 кв. м)	6 000 - 12 000	6 000 - 12 000	5-8
Детские товары (1 200–1 800 кв. м)	6 000 - 12 000	6 000 - 12 000	4-8
Операторы торговой галереи:			
Якоря (более 1 000 кв. м)	10 000 - 20 000	0 - 12 000	4-10
Мини-якоря (700-1 000 кв. м)	15 000 - 30 000	0 - 14 000	6-10
Мини-якоря (500-700 кв. м)	20 000 - 50 000	0 - 15 000	6-10
300-500 кв. м	20 000 - 60 000	0 - 25 000	5-12
150-300 кв. м	40 000 - 100 000	8 000 - 25 000	6-14
100-150 кв. м	50 000 - 120 000	15 000 - 40 000	10-14
50-100 кв. м	50 000 - 130 000	15 000 - 50 000	12-14
0-50 кв. м	50 000 - 180 000	20 000 - 100 000	10-14
Досуговые концепции:			
Развлекательные центры (2000-4000 кв. м)	4 000 - 8 000	4 000 - 6 000	10-15
Кинотеатры (2500-5000 кв. м)	0 - 6 000	0 - 4 000	8-10
Общественное питание:			
Food-court	120 000 - 150 000	50 000 - 100 000	10-15
Кафе	50 000 - 90 000	20 000 - 80 000	12-14
Рестораны	20 000 - 50 000	0 - 25 000	10-12

Источник: <https://kf.expert/publish/rynok-torgovoj-nedvizhimosti-moskva-1-polugodie>

Торговые центры вне МКАД характеризуются более низким уровнем арендных ставок: приблизительно на 30% ниже, чем в центре города.

Средняя стоимость аренды торговой недвижимости по данным ПФК³⁵ по западному направлению на удалении до 10 км от Москвы варьируется от 5 400 до 60 000 руб. кв. м/год с НДС (4 500 - 50 000 руб. кв. м/год без НДС). Более подробная информация представлена в табл. ниже.

Средняя цена продажи торговой недвижимости по данным ПФК по западному направлению на удалении до 10 км от Москвы варьируется от 42 900 до 359 700 руб. кв. м с НДС (35 750 - 299 750 руб./кв. м без НДС). Более подробная информация представлена в табл. ниже.

³⁵ <https://pfragroup.ru/upload/iblock/697/6971325d3dab3d203a8db4df4cc14b34.pdf>

Таблица 5.10. Арендные ставки на торговые помещения на удалении до 10 км от г. Москвы по данным исследований аналитиков ПФК, руб./кв. м/год с НДС (1 полугодие 2023 г.)

Направления от МКАД	Крупные населенные пункты и районы МР, которыми представлено направление	Минимальное значение арендной ставки, руб./кв. м/год с НДС	Максимальное значение арендной ставки, руб./кв. м/год с НДС	Среднее значение арендной ставки, руб./кв. м/год с НДС
Север	г. Москва, районы САО и СВАО за пределами МКАД; г. Долгопрудный	6 600	63 400	18 500
Северо-восток	г. Мытищи; г. Королев; г. Юбилейный	4 400	65 500	18 500
Восток	г. Москва, районы ВАО за пределами МКАД; г. Балашиха; г. Железнодорожный; г. Реутов	5 400	60 000	21 300
Юго-восток	г. Москва, районы ВАО и ЮВАО за пределами МКАД; г. Люберцы; г. Котельники; г. Дзержинский	5 600	55 700	20 700
Юг	г. Москва, районы ЮЗАО и НАО (Новомосковский) за пределами МКАД; г. Видное	4 500	64 600	23 700
Юго-запад	г. Москва, районы ЗАО и НАО (Новомосковский) за пределами МКАД, г. Одинцово	8 200	72 000	27 300
Запад	г. Москва, районы СЗАО за пределами МКАД; г. Красногорск	5 400	60 000	24 000
Северо-запад	г. Москва, районы СЗАО и САО за пределами МКАД; г. Химки	6 000	60 000	20 800
	Среднее значение	5 800	62 700	21 900

Источник: <https://pfagroup.ru/upload/iblock/697/6971325d3dab3d203a8db4df4cc14b34.pdf>

Таблица 5.11. Цены предложений на торговые помещения на удалении до 10 км от г. Москвы по данным исследований аналитиков ПФК, руб./кв. м с НДС (1 полугодие 2023 г.)

Направления от МКАД	Крупные населенные пункты и районы МР, которыми представлено направление	Минимальное значение, руб./кв. м с НДС	Максимальное значение, руб./кв. м/год с НДС	Среднее значение, руб./кв. м с НДС
Север	г. Москва, районы САО и СВАО за пределами МКАД; г. Долгопрудный	46 400	285 700	146 700
Северо-восток	г. Мытищи; г. Королев; г. Юбилейный	37 200	300 000	127 000
Восток	г. Москва, районы ВАО за пределами МКАД; г. Балашиха; г. Железнодорожный; г. Реутов	38 100	325 000	144 200
Юго-восток	г. Москва, районы ВАО и ЮВАО за пределами МКАД; г. Люберцы; г. Котельники; г. Дзержинский	33 300	345 300	171 500
Юг	г. Москва, районы ЮЗАО и НАО (Новомосковский) за пределами МКАД; г. Видное	42 200	351 600	148 300
Юго-запад	г. Москва, районы ЗАО и НАО (Новомосковский) за пределами МКАД, г. Одинцово	55 400	352 400	222 100
Запад	г. Москва, районы СЗАО за пределами МКАД; г. Красногорск	42 900	359 700	171 000
Северо-запад	г. Москва, районы СЗАО и САО за пределами МКАД; г. Химки	50 900	333 500	154 100
	Среднее значение	43 300	331 700	160 400

Источник: <https://pfagroup.ru/upload/iblock/697/6971325d3dab3d203a8db4df4cc14b34.pdf>

Примечание. На дату оценки аналитические данные по коммерческой недвижимости в г. Москве, по итогам II квартала 2023 г. на информационно-аналитическом портале о недвижимости "Бюллетень рынка недвижимости" (БРН) не опубликованы, поэтому финансовые показатели, представленные ниже, приведены по последним опубликованным данным на информационно-аналитическом портале о недвижимости "Бюллетень рынка недвижимости" (БРН), а именно по итогам IV квартала 2022 г.

Таблица 5.12. Ставки аренды на помещения торгового назначения по городам Московской области по данным аналитиков БРН. 4 кв. 2022 г., руб./кв. м/мес. (без НДС)

Город / ПГТ	Минимальные цены	Максимальные цены	Средневзвешенная ставка
Одинцово	433	2 857	1 345
Реутов	660	4 215	1 497
Химки	407	5 833	1 241
Красногорск	450	4 400	1 291
Долгопрудный	561	3 671	1 412
Котельники	460	4 000	1 202
Лобня	478	2 619	1 247
Домодедово	298	4 167	994
Люберцы	275	3 982	953
Королев	225	5 911	1 085
Подольск	250	4 348	985
Щелково	375	3 472	1 017
Мытищи	370	3 255	995
Балашиха	250	4 286	1 019
Видное	486	3 478	950

Источник: https://analytics.brn.media/edition5801/article5820.html#torgovaya-nedvizhimost_120

Таблица 5.13. Ставки аренды объектов торгового назначения по диапазонам площадей. Московская область по данным аналитиков БРН, 4 кв. 2022 г., руб./кв. м/мес. (без НДС)

Диапазоны площадей, кв. м	Минимальные цены	Максимальные цены	Средневзвешенная ставка
≤ 50	283	5 035	1 377
> 50 ≤ 100	251	5 833	1 285
> 100 ≤ 200	265	4 156	1 016
> 200 ≤ 300	249	3 183	997
> 300 ≤ 500	223	2 571	951
> 500 ≤ 1000	246	2 316	812
> 1000 ≤ 3000	263	1 793	793
> 3000 ≤ 5000	250	1 146	726

Источник: https://analytics.brn.media/edition5801/article5820.html#torgovaya-nedvizhimost_120

По данным аналитиков БРН, арендные ставки на помещения торгового назначения в среднем по г.о. Красногорск Московской находится в диапазоне от 5 400 до 52 800 руб./кв. м/год без НДС в зависимости от площади помещения и локального местоположения (средневзвешенное значение ставки составляет 15 492 руб./кв. м/год без НДС).

По данным аналитиков БРН, средневзвешенная арендная ставка на помещения торгового назначения площадью от 1 000 до 3 000 кв. м составляет 9 516 руб./кв. м/год и находится в диапазоне от 3 500 до 21 516 руб./кв. м/год без НДС.

Таблица 5.14. Цены предложения на помещения торгового назначения по городам Московской области по данным аналитиков БРН. 4 кв. 2022 г., тыс. руб./кв. м (без НДС)

Город / ПГТ	Минимальные цены	Максимальные цены	Средневзвешенная цена
Котельники	93 751	273 810	144 657
Красногорск	62 706	292 857	111 641
Одинцово	40 748	290 541	120 847
Реутов	47 142	231 675	110 652
Мытищи	42 982	283 865	95 726
Люберцы	40 909	341 538	94 759
Химки	31 640	280 473	95 725
Видное	75 000	155 814	99 759
Истра	51 095	233 871	91 568
Домодедово	47 747	142 373	95 638
Балашиха	38 205	292 135	87 746
Долгопрудный	42 417	285 714	99 577
Подольск	42 997	216 667	85 923

Источник: https://analytics.brn.media/edition5801/article5820.html#torgovaya-nedvizhimost_120

По данным аналитиков БРН, средневзвешенная цена предложения на помещения торгового назначения, расположенные в г. о. Красногорск, находится в диапазоне от 62 706 до 292 857 руб./кв. м без НДС.

Таблица 5.15. Цены предложения объектов торгового назначения по диапазонам площадей. Московская область по данным аналитиков БРН, 4 кв. 2022 г., руб./кв. м (без НДС)

Диапазоны площадей, кв. м	Минимальные цены	Максимальные цены	Средневзвешенная цена
≤ 50	31 867	297 812	110 271
> 50 ≤ 100	28 653	341 538	100 359
> 100 ≤ 200	25 728	219 756	90 758
> 200 ≤ 300	29 461	183 561	71 537
> 300 ≤ 500	26 778	218 793	79 815
> 500 ≤ 1000	24 612	176 935	74 982
> 1000 ≤ 3000	20 572	106 557	68 613
> 3000 ≤ 5000	189 462	189 462	71 554
> 5000 ≤ 10 000	22 713	109 546	68 014

Источник: https://analytics.brn.media/edition5801/article5820.html#torgovaya-nedvizhimost_120

По данным аналитиков БРН, средневзвешенная цена предложения на помещения торгового назначения площадью от 1 000 до 3 000 кв. м составляет 68 613 руб./кв. м и находится в диапазоне от 189 462 до 189 462 руб./кв. м без НДС.

5.6.8. Анализ фактических данных о ценах сделок и (или) предложений с объектами недвижимости из сегментов рынка, к которым может быть отнесен оцениваемый объект

В рамках настоящего Отчета Исполнитель проанализировал предложения по продаже торговых помещений, расположенных в локации объекта оценки. В таблице ниже представлены актуальные предложения продажи торговых объектов.

Таблица 5.16. Предложения продажи торговых помещений и зданий в районе расположения оцениваемого объекта по состоянию на дату оценки

№ п/п	Месторасположение	Цена предложения объекта, руб. с НДС	Площадь, кв. м	Цена предложения объекта, руб./кв. м с НДС	Ссылка на источник информации	Примечание
1	Московская область, г.о. Красногорск, ул. Крайняя, д. 11	260 000 000	1 500,0	173 333	https://www.cian.ru/sale/commercial/280506797/	Используется в качестве аналога
2	Красногорск, д. Путилково, ул. Садовая, д. 6б	160 000 000	706,0	226 629	https://malinaproperty.ru/property/propertiesRetail/167171	Используется в качестве аналога
3	Московская область, г.о. Красногорск, д. Бузланово, ул. Живописная, 34	210 257 000	732,5	287 040	https://www.avito.ru/moskva/kommercheskaya_ne_dvizhimost/gotovyy_arendnyy_biznes_2346633361	Используется в качестве аналога
4	Московская область, г. Красногорск, мкр. Опалиха, ул. Мира, 2	160 920 000	502,4	320 303	https://www.avito.ru/moskva/kommercheskaya_ne_dvizhimost/prodam_torgovoe_pomeschenie_3046_m_2448267392	Используется в качестве аналога
5	Московская область, Красногорск городской округ, Сабурово деревня, 176	201 600 000	1 440,5	139 951	https://www.cian.ru/sale/commercial/287480747/	Не используется в качестве аналога, т.к. используем другой аналог более сопоставимой стоимостью
6	Москва, СЗАО, р-н Митино, Пятницкое ш., 8	420 000 000	2 462,5	170 558	https://www.cian.ru/sale/commercial/292194360/	Не используется в расчете, т.к находится в г. Москва
7	Московская область, Химки, мкр. Старые Химки, Ленинградская ул., с24с1	125 000 000	296,6	421 443	https://khimki.cian.ru/sale/commercial/292156643/	Не используется в качестве аналога, т.к. используем другой аналог более сопоставимый по площади
8	Московская область, Химки, мкр. Новогорск, ул. Усадебная, 36	240 000 000	1 372,0	174 927	https://khimki.cian.ru/sale/commercial/273701923/	Не используется в качестве аналога, т.к. используем другой аналог более

№ п/п	Месторасположение	Цена предложения объекта, руб. с НДС	Площадь, кв. м	Цена предложения объекта, руб./кв. м с НДС	Ссылка на источник информации	Примечание
9	Московская область, Химки, мкр. Новогорск	126 000 000	1 260,0	100 000	https://khimki.cian.ru/sale/commercial/289389686/	сопоставимый по месторасположению Не используется в качестве аналога, т.к. используем другой аналог более сопоставимый по месторасположению
10	Московская область, Красногорск, мкр. Чернево, ул. Ленина, 55	180 000 000	1 497,7	120 184	https://krasnogorsk.cian.ru/sale/commercial/278273796/	Не используется в качестве аналога, т.к. используем другой аналог более сопоставимой стоимостью

Источник: анализ АО "НЭО Центр"

Цена предложения 1 кв. м торгового объекта в районе расположения объекта оценки варьируется в диапазоне от 100,0 до 421,4 тыс. руб./кв. м с НДС (от 83,3 до 351,2 тыс. руб./кв. м без НДС). Разброс цен обусловлен локальным местоположением, общей площадью, состоянием отделки, близостью метро, социальной инфраструктурой, количественным и качественным составом арендаторов, наличием и качеством подъездных путей, и другими улучшениями.

В рамках настоящего Отчета Исполнитель проанализировал предложения по аренде торговых помещений, расположенных в локации объекта оценки. В таблице ниже представлены актуальные предложения аренды торговых объектов.

Ставка аренды торгового объекта в районе расположения объекта оценки варьируется в диапазоне от 9,5 до 45,2 тыс. руб./кв. м/год с НДС (от 7,9 до 37,7 тыс. руб./кв. м/год без НДС). Разброс цен обусловлен локальным местоположением, общей площадью, состоянием отделки, близостью метро, социальной инфраструктурой, наличием и качеством подъездных путей, и другими улучшениями.

Таблица 5.17. Предложения аренды торговых помещений в районе расположения оцениваемого объекта по состоянию на дату оценки

№ п/п	Месторасположение	Ставка аренды, руб./месяц с НДС	Площадь, кв. м	Ставка аренды, руб./кв. м/год с НДС	Описание	Ссылка на источник информации
1	Московская область, Красногорск, мкр. Южный, Ильинское ш., 14к1	850 000	1 071,0	9 524	Торговое помещение	https://krasnogorsk.cian.ru/rent/commercial/288763938/
2	Московская область, Химки, мкр. Новогорск, ул. Усадебная, 36	1 999 004	1 372,0	17 484	Торговое помещение	https://khimki.cian.ru/rent/commercial/273137497/
3	Московская область, Красногорск городской округ, Гаврилково деревня, ул. 15-й Квартал, 6	550 000	500,0	13 200	Торговое помещение	https://www.cian.ru/rent/commercial/292109116/
4	Московская область, Красногорск городской округ, Путилково деревня, ул. Новотушинская, 3	400 000	160,0	30 000	Торговое помещение	https://www.cian.ru/rent/commercial/190023173/
5	Москва, СЗАО, р-н Митино, Пятницкое ш., 27К2	675 000	270,0	30 000	Торговое помещение	https://www.cian.ru/rent/commercial/253696596/
6	Москва, СЗАО, р-н Митино, Пятницкое ш., 12	1 000 047	581,0	20 655	Торговое помещение	https://www.cian.ru/rent/commercial/286805155/
7	Московская область, Красногорск, Коммунальный квартал, ул. Знаменская, 5	1 272 000	636,0	24 000	Торговое помещение	https://krasnogorsk.cian.ru/rent/commercial/277185405/
8	Московская область, Красногорск, мкр. Райцентр, ул. Циолковского, 6	521 290	473,9	13 200	Торговое помещение	https://krasnogorsk.cian.ru/rent/commercial/274143596/
9	Московская область, Красногорск, мкр. Райцентр, ул. Комсомольская, 45	400 000	106,0	45 283	Торговое помещение	https://krasnogorsk.cian.ru/rent/commercial/283858450/
10	Московская область, Красногорск, мкр. Чернево, ул. Карбышева, 13	750 000	450,0	20 000	Торговое помещение	https://krasnogorsk.cian.ru/rent/commercial/275878011/

Источник: анализ АО "НЭО Центр"

5.6.9. Выводы

- На основании проведенного анализа рынка торговой недвижимости г. Москвы можно сделать следующие выводы:
- Новое предложение качественных торговых площадей по итогам I полугодия 2023 г. составило 46,3 тыс. кв. м (GLA) за счет открытия трех торговых центров. По аналогии с прошлым годом сохраняется тренд на реализацию торговых центров форматов "районный" и "окружной".
- Новое предложение качественных торговых площадей в Москве и городах-спутниках по итогам I полугодия 2023 г. составило 46,3 тыс. кв. м (GLA) за счет открытия трех торговых центров, что почти в два раза больше объема ввода за аналогичный период прошлого года. По нашим оценкам, за I полугодие текущего года ввелось порядка 17,2% от ожидаемого объема площадей, тогда как за следующие шесть месяцев планируется открытие еще порядка 20 качественных торговых объектов, суммарной арендопригодной площадью 222,9 тыс. кв. м.
- Средняя площадь новых торговых объектов в 2023 г. составляет 11,7 тыс. кв. м.
- Структура нового предложения становится все более разнообразной: помимо классических торговых центров с развлекательной составляющей на рынок вводятся торговые галереи в составе других сегментов недвижимости.
- Динамика нового строительства торговых центров в Москве и регионах низкая. Сроки ввода объектов продолжают переноситься ввиду увеличившегося срока поиска арендаторов. Так, в Москве во 2 квартале 2023 года было запланировано открытие 10 торговых центров (более половины из всех заявленных объектов на 2023 год), однако открыто было только два из них.
- После ухода ряда иностранных ритейлеров оставшиеся на рынке российские и зарубежные бренды проводят политику активного развития. Так, Melon Fashion Group анонсировал открытие более 200 магазинов за предстоящий год. Gloria Jeans рассчитывает увеличить количество магазинов на 130 точек. Noip планирует открыть 25 своих и 10 партнерских магазинов в 2023 г., а в 2024 г. удвоить этот показатель.
- Помимо количественной экспансии наблюдается рост занимаемых площадей; нередки случаи, когда в рамках одного торгового объекта ритейлер переезжает в более крупные помещения.
- В мае показатель посещаемости столичных торговых центров продемонстрировал положительную динамику и по отношению к аналогичному периоду прошлого года вырос на 2%, что может характеризоваться как постепенное восстановление интереса покупателей, однако показатели посещаемости 2021 г. пока не достигнуты — отставание в мае составляет порядка 13–15%.
- Уровень вакантности в торговых центрах Москвы по итогам I полугодия 2023 г. пошел на спад. Показатель сократился на 2,1 п.п. по отношению к предыдущему кварталу.
- Объем площадей, занимаемых ритейлерами, приостановившими свою деятельность, в региональных и суперрегиональных проектах Москвы, сократился до 2,2% от общего GLA по отношению к IV кварталу 2022 г. (-3,6 п.п.). В текущем году мы ожидаем, что вакансия продолжит снижаться за счет расширения отечественных брендов на российском рынке, а также реализации планов иностранных ритейлеров о выходе на российский рынок.
- По итогам I полугодия 2023 г. ставки аренды не изменились. По-прежнему сохраняется тренд на повышенный спрос на помещения с отделкой, которые освободились после расторжения долгосрочных контрактов с зарубежными ритейлерами. Однако таких площадок практически не осталось: на большинство из них уже заключены договоры аренды.
- Максимальные базовые ставки аренды приходились на помещения в зоне фуд-корта и "островной" торговли в действующих крупных объектах с высоким трафиком. Максимальный ставки достигали 180 тыс. руб./кв. м/год без учета НДС в крупных торговых центрах и до 100 тыс. руб./кв. м/год без учета НДС – в районных торговых центрах.

- Средняя стоимость аренды торговой недвижимости по данным ПФК³⁶ по западному направлению на удалении до 10 км от Москвы варьируется от 5 400 до 60 000 руб. кв. м/год с НДС. Более подробная информация представлена в табл. ниже.
- По данным NF Group средняя арендная ставка в супермаркетах площадью 450-900 кв. м составляет 18 000-35 000 руб./кв. м/год без НДС и эксплуатационных расходов.
- Средняя цена продажи торговой недвижимости по данным ПФК по западному направлению на удалении до 10 км от Москвы варьируется от 42 900 до 359 700 руб. кв. м с НДС. Более подробная информация представлена в табл. ниже.
- По данным аналитиков БРН, арендные ставки на помещения торгового назначения в среднем по г.о. Красногорск Московской находится в диапазоне от 5 400 до 52 800 руб./кв. м/год без НДС в зависимости от площади помещения и локального местоположения (средневзвешенное значение ставки составляет 15 492 руб./кв. м/год без НДС).
- По данным аналитиков БРН, средневзвешенная арендная ставка на помещения торгового назначения площадью от 1 000 до 3 000 кв. м составляет 9 516 руб./кв. м/год и находится в диапазоне от 3 500 до 21 516 руб./кв. м/год без НДС.
- По данным аналитиков БРН, средневзвешенная цена предложения на помещения торгового назначения, расположенные в г. о. Красногорск, находится в диапазоне от 62 706 до 292 857 руб./кв. м без НДС.
- По данным аналитиков БРН, средневзвешенная цена предложения на помещения торгового назначения площадью от 1 000 до 3 000 кв. м составляет 68 613 руб./кв. м и находится в диапазоне от 189 462 до 189 462 руб./кв. м без НДС.
- Цена предложения 1 кв. м торгового объекта в районе расположения объекта оценки варьируется в диапазоне от 100,0 до 421,4 тыс. руб./кв. м с НДС (от 83,3 до 351,2 тыс. руб./кв. м без НДС). Разброс цен обусловлен локальным местоположением, общей площадью, состоянием отделки, близостью метро, социальной инфраструктурой, количественным и качественным составом арендаторов, наличием и качеством подъездных путей, и другими улучшениями.
- Ставка аренды торгового объекта в районе расположения объекта оценки варьируется в диапазоне от 9,5 до 45,2 тыс. руб./кв. м/год с НДС (от 7,9 до 37,7 тыс. руб./кв. м/год без НДС). Разброс цен обусловлен локальным местоположением, общей площадью, состоянием отделки, близостью метро, социальной инфраструктурой, наличием и качеством подъездных путей, и другими улучшениями.

5.7. Анализ рынка земельных участков Московского региона по итогам I полугодия 2023 г.³⁷

5.7.1. Ценообразующие факторы, влияющие на стоимость земельных участков

Ценообразующие факторы — это факторы, оказывающие влияние на стоимость объектов недвижимости.

На стоимость объекта оценки могут оказывать влияние наличие обременений, качество прав на земельный участок. На основании анализа рынка Исполнитель установил, что стоимость

³⁶ <https://pfagroup.ru/upload/iblock/697/6971325d3dab3d203a8db4df4cc14b34.pdf>

³⁷ Подготовлено с использованием: <https://www.irn.ru/news/136260.html>; <https://rosreestr.ru/site/open-service/statistika-i-analitika/2020-god/>; <https://www.kommersant.ru/doc/4348585>; <https://www.incom.ru/novosti-i-analitika/novosti-rynka/za-god-ekspozitsiya-zagorodnoy-vtorichki-sokratilas-v-1-5-raza-v-tinao-i-na-40-v-podmoskove/>; https://realty.rbc.ru/news/607d9adc9a7947d029c12f39?utm_source=yxnews&utm_medium=desktop; <https://realty.rbc.ru/news/603d306e9a794707f780bf46>; <https://www.mirkvartir.ru/journal/analytics/2021/07/12/otsutstvие-likvidnyh/>; https://analytics.brn.media/edition4293/article4406.html#tseny-predlozheniya-po-vri_85

земельного участка, зависит от площади земельного участка, а также определяется местоположением, окружающей застройкой, назначением и типом возводимого объекта, разрешенной плотностью застройки.

Основные ценообразующие факторы для земельных участков приведены ниже.

Таблица 5.18. Основные ценообразующие факторы для земельных участков

№ п/п	Ценообразующие факторы	Характеристика	Границы диапазона корректировок, %	Источник
1	Состав передаваемых прав на объект недвижимости	Право собственности/право аренды	-14,00%/+16,28%	Аналитический портал "Statrielt" https://statrielt.ru/statistika-rynka/statistika-na-01-07-2023g/korrektirovki-stoimosti-zemli/3199-pravo-arendy-pravo-sobstvennosti-zemelnkh-uchastkov-korrektirovki-na-01-07-2023-goda
2	Условия финансирования состоявшейся или предполагаемой сделки	Типичные/нетипичные для данного сегмента рынка	Не используется в расчетах	–
3	Условия продажи (предложения)	Рыночные/не рыночные	Не используется в расчетах	–
4	Корректировка на различие между ценами предложения/спроса и сделок (торг)	Торг/без торга	-13,00%/-11,00%	Сборник рыночных корректировок (СРК-2023) под редакцией канд.техн.наук Е.Е. Яскевича, ООО "Научно-практический Центр Профессиональной Оценки (НЦПО), Москва 2023 г.
5	Период между датами сделок (предложений) и оценки	Период между датами сделок (предложений) и оценки	Не используется в расчетах	–
6	Местоположение	Район города, субъект региона	Индивидуально для каждого объекта аналога	Анализ и расчеты АО "НЭО Центр" https://pfagroup.ru/upload/iblock/k/581/69iecnuz31msby6qcrf3uu-facvww7ji7.pdf
7	Линия расположения	1 линия, 2 линия	Не используется в расчетах	–
8	Категория земельного участка	Земли населенных пунктов /Земли промышленности	Не используется в расчетах	–
9	Разрешенный вид использования земельного участка	Коммерческие земли/ИЖС/ЛПХ/Под производство	-4,94%/0,00%	Аналитический портал "Statrielt" https://statrielt.ru/statistika-rynka/statistika-na-01-07-2023g/korrektirovki-stoimosti-zemli/3210-na-razreshennoe-ispolzovanie-zemelno-uchastka-korrektirovki-na-01-07-2023-goda
10	Общая площадь объекта	-	Индивидуально для каждого объекта аналога	Аналитический портал "Statrielt" https://statrielt.ru/statistika-rynka/statistika-na-01-07-2023g/korrektirovki-stoimosti-zemli/3200-na-masshtab-razmer-obshchuyu-ploshchad-zemelnkh-uchastkov-korrektirovka-na-01-07-2023-goda
11	Рельеф	Рельеф участка	Не используется в расчетах	–
12	Транспортная доступность	Хорошая/удовлетворительная/плохая	Не используется в расчетах	–
13	Инфраструктура	Развитая/отсутствует	Не используется в расчетах	–
14	Наличие ИРД	Имеется/отсутствует	Не используется в расчетах	–
15	Наличие (отсутствие) коммуникаций	Водоснабжение, канализация, электроснабжение, газоснабжение	-25,34%/-11,15%	Аналитический портал "Statrielt" https://statrielt.ru/statistika-rynka/statistika-na-01-07-2023g/korrektirovki-stoimosti-zemli/3206-na-kommunikatsii-zemelnkh-uchastkov-popravki-korrektirovki-na-01-07-2023-goda

Источник: анализ АО "НЭО Центр"

5.7.2. Сегментирование рынка земли

В соответствии с Земельным кодексом Российской Федерации, земли в Российской Федерации по целевому назначению подразделяются на следующие категории:

- земли сельскохозяйственного назначения;
- земли населенных пунктов;
- земли промышленности, энергетики, транспорта, связи, радиовещания, телевидения, информатики, земли для обеспечения космической деятельности, земли обороны, безопасности и земли иного специального назначения;
- земли особо охраняемых территорий и объектов;
- земли лесного фонда;
- земли водного фонда;
- земли запаса.

Земли используются в соответствии с установленным для них целевым назначением. Правовой режим земель определяется исходя из их принадлежности к той или иной категории и разрешенного использования в соответствии с зонированием территорий.

Земля в России может находиться в государственной, муниципальной, частной и общей собственности.

По мнению аналитиков, на земельном рынке Подмосковья стоимость земельных участков зависит от следующих факторов:

- категории земель;
- разрешенного использования;
- вида права на земельный участок;
- престижности направления;
- расстояния от МКАД;
- местоположения и окружения;
- размера земельного участка;
- наличия подведенных к земельному участку коммуникаций.

Категория земель находит свое отражение в обороноспособности земельного участка. По действующему законодательству допускаются сделки купли-продажи из земель сельскохозяйственного назначения и населенных пунктов. При этом качество земли влияет на ценообразование земельного участка. Земли лесного фонда по Лесному кодексу допускается вовлекать в арендные отношения. А земли промышленности и иного специального назначения имеют свою специфику и могут быть ограничены или изъяты из оборота.

Сегментирование земельных участков исходя из разрешенного использования обусловлено инвестиционной привлекательностью земли и возможностью дальнейшего развития территорий потенциальными инвесторами и девелоперами. Именно этот сегмент важен при анализе аналогов и выработке решения о наиболее эффективном использовании конкретного земельного участка.

Например, земельные участки в городах, поселках, других населенных пунктах в пределах их черты (земли населенных пунктов) в соответствии с градостроительными регламентами делятся на следующие территориальные зоны:

- жилая;
- общественно-деловая;
- производственная;
- инженерных и транспортных инфраструктур;

- рекреационная;
- сельскохозяйственного использования;
- специального назначения;
- военных объектов;
- иные территориальные зоны.

Действующее земельное законодательство предусматривает следующие виды прав на земельные участки:

- право собственности;
- право постоянного (бессрочного пользования);
- право пожизненного наследуемого владения;
- право аренды;
- право безвозмездного срочного пользования;
- право ограниченного пользования чужим земельным участком (сервитут).

На протяжении последних пяти лет федеральная власть прилагает существенные усилия по сокращению видов прав на земельные участки; после предусмотренной действующим законодательством процедуры переоформления, крайний срок, который постоянно переносится, видов прав на земельные участки, которые можно будет использовать при совершении сделок, будет всего три:

- право собственности;
- право аренды;
- право ограниченного пользования чужим земельным участком (сервитут).

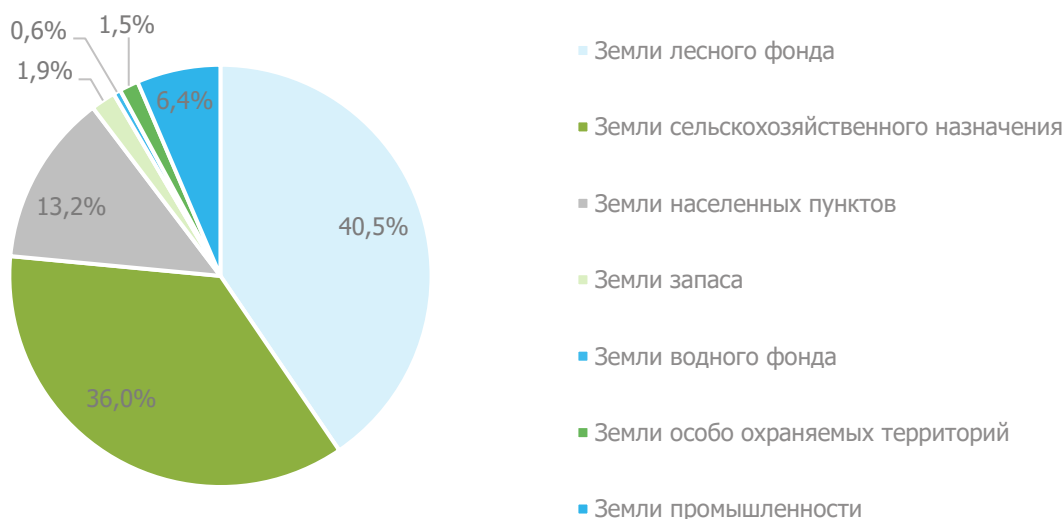
Земельные участки, права на которые не будут соответствовать этим трем видам прав, не смогут участвовать в обороте до их соответствующего переоформления.

Большое влияние на стоимость оказывает степень развитости инфраструктуры. Так, участки на хорошо освоенных землях ценятся значительно дороже, нежели на неосвоенных.

5.7.3. Общая ситуация

В соответствии с данными государственной статистической отчетности площадь земельного фонда Московской области на 1 января 2020 года составила 4 432,9 тыс. га. Структура земельного фонда по категориям земель в административных границах области представлена на рисунке ниже.

Рисунок 5.9. Распределение земель по категориям



Источник: <https://rosreestr.ru/site/activity/sostoyanie-zemel-rossii/gosudarstvennyy-natsionalnyy-doklad-o-sostoyanii-i-ispolzovanii-zemel-v-rossiyskoy-federatsii/>

Постоянно растущими категориями земель являются земли населенных пунктов, земли особо охраняемых территорий и объектов, земли водного фонда и земли запаса. Рост этих категорий происходит за счет уменьшения площади земель сельхозназначения и земель лесного фонда.

В настоящее время крупные землевладельцы Московской области имеют права в основном на земли сельхозназначения. В подавляющем большинстве случаев крупные подмосковные землевладельцы приобрели права на земли в 1998–2003 гг. путем скупки паев у колхозников или путем приобретения доли акций в сельскохозяйственных предприятиях.³⁸

На сегодняшний день рынок земли промышленного назначения в Московском регионе все еще находится в стадии становления и достаточно слабо развит по сравнению с западными странами. Зачастую лоты, выставленные на продажу или долгосрочную аренду, не представляют собой конечный продукт. Значительным изменением за последние несколько лет в данном сегменте стало то, что земельные участки постепенно перестали быть основным инвестиционным продуктом, однако они продолжают оставаться необходимой составляющей любого девелоперского проекта.

В целом большинством участников рынка констатируется, что текущая система функционирования рынка земли тормозит развитие рынка недвижимости региона и его отдельных районов. Земельный рынок Московской области является одной из самых закрытых сфер бизнеса в области недвижимости.³⁹

Рынок земельных активов Подмоскovie очень разнороден: цены варьируются от 1 тыс. рублей/га до 50 млн рублей/га. Цена участка зависит от его категории и подготовленности. Так, земли сельхозназначения предлагаются по 500-15 тыс. рублей за сотку, промышленного назначения - по 10-200 тыс. рублей за сотку в greenfield и по 150-350 тыс. рублей за сотку в индустриальных парках. Участки для дачного строительства продаются по 30-70 тыс. рублей за сотку, но в элитных локациях, например, вдоль Рублевского шоссе, их цена на порядок выше – по 700-1500 тыс. рублей за сотку. Например, в некоторых поселках в Раздорах или Барвихе земля под жилые дома будет стоить 30-50 тыс. долл./сотка.

Спрос на земельные участки на земельном рынке Московской области ограничен 30-километровой зоной, прилегающей к Москве, и сфокусирован на площадях, пригодных либо под ИЖС (20%), либо

³⁸ <https://news.ners.ru/zemlya-v-podmoskove-ne-podeshevet-nesmotrya-na-bolshie-rezervy.html>

³⁹ <https://zдание.info/2393/2467/news/10176>

под коттеджную застройку (80%). Спрос на участки под офисную или торговую недвижимость минимален – формат торговых центров максимально подвергся переоценке под влиянием коронавируса, несмотря на весь их потенциал капитализации, осталось мало желающих их строить. Офисы же за городом нужны только на МКАД, либо локально в городах-спутниках, под местный спрос. Но в отличие от Москвы, где рынок поделен между профессиональными игроками-девелоперами, спрос на землю в Московской области сформирован конечными пользователями, среди которых системных игроков очень мало.

Если рынок Москвы демонстрирует высокий уровень зрелости и консолидации, рынок Московской области только формируется: в последние 10 лет на нем практически отсутствовали профессиональные девелоперы, ввиду низкого спроса этот рынок не был интересен игрокам, сформировавшим высокий уровень компетенций в девелопменте. И если в Москве качественные характеристики продукта – квартир и апартаментов – таковы, что могут составить достойную конкуренцию лучшим мировым аналогам, в Московской области практически не было проектов, сбалансированных относительно требований спроса и продуктового предложения. Однако вследствие пандемии на рынок загородных активов вернулся спрос, а за ним – интерес девелоперов. Аналитики предполагают, что загородный сегмент повторит судьбу московского рынка – то есть также станет арендой для профессиональных игроков, которые способны обеспечить развитие земельных массивов наиболее адекватным образом, с учетом требований платежеспособного спроса и потенциала конкретного земельного актива.

5.7.4. Предложение

Предложение земельных участков в Московской области значительно превышает спрос. С кризиса 2008 г. ситуация на рынке земли следующая: существует только точечный спрос. И бизнес-активность год от года скорее уменьшается, чем увеличивается.

Выбор на первый взгляд большой для разных проектов: складов или производств, магазинов или офисов, под строительство жилья, но в основном это участки сельскохозяйственного назначения (иногда уже с утвержденными ПЗЗ, тогда земля может использоваться для индивидуального жилищного строительства). В 30-километровой зоне от МКАД чаще встречаются переведенные в другой статус участки, например земли поселений или земли для размещения промышленных объектов, поэтому более-менее активный рынок сосредоточен в этой зоне.

В настоящее время не существует ресурса или единой площадки с данными, которые бы позволяли объективно оценить общий объем рынка земли в Московской области, а значительная часть информации в принципе не является публичной, констатируют эксперты рынка. По данным аналитиков, из примерно 1,5 млн га сельскохозяйственного назначения на территории Московской области около 300 000 га подготовлены к продаже.

Запросы от девелоперов при приобретении земельных участков "становятся все более структурированными": нужно целевое назначение и вид разрешенного использования участка, его соответствие ПЗЗ и др. Сильное влияние на рынок оказало введение в 2017 г. зон КУРТ (комплексного устойчивого развития территорий). Часть земель в Московской области попали под это регулирование, появились ограничения по площади застройки, высотности и т. д.

Рынок земельных активов характеризуется высокой степенью консолидированности. За последний десяток лет земельные активы из рук множества частных собственников постепенно перешли в руки профессиональных девелоперов и их партнеров. То есть процесс, начавшийся несколько лет назад, сейчас подошел к своему логическому завершению. Случайных игроков на нем больше нет. Меняется и структура лендлордов: сегодня это в основном банки, госкомпании и госкорпорации. Почти все земельные активы, потенциально годные для дальнейшего использования (застройки или перепродажи), находятся в их руках. Других свободных участков на рынке нет. Тем более значимым игроком земельного рынка становятся компании с госучастием. Они владеют существенными по объему земельными участками преимущественно промышленного назначения – относительно недорогими и часто интересными с точки зрения места расположения и потенциала застройки. В условиях высвобождения их из производственной деятельности они становятся для госкомпаний непрофильным активом. В результате встает вопрос либо реализации земельных излишков, либо участия в девелоперских проектах. Поэтому и в этой сфере в ближайшей перспективе можно ожидать роста числа стратегических альянсов "промышленность – девелопмент" и появления новых

крупных проектов редевелопмента промышленных территорий в границах Москвы и в Московской области.

Поэтому в ближайшей перспективе будет наблюдаться увеличение числа стратегических альянсов банков, госкомпаний и госкорпораций с крупными девелоперами.

Такие альянсы уже повсеместная практика. Несмотря на падение доходности жилищного девелопмента, лендлорды стремятся реализовывать проекты именно в этой сфере, поскольку жилье обеспечивает наилучший возврат на инвестиции. Однако самостоятельно они не имеют для этого достаточных компетенций. А застройщики заинтересованы в стабильном и относительно недорогом финансировании своих проектов. На пересечении этих интересов и будут возникать финансово-строительные альянсы. Первые примеры уже есть: в прошлом году соглашения о стратегическом сотрудничестве заключили ВТБ и MR Group, а также Сбербанк и Setl Group.

Еще одной точкой пересечения интересов банков и девелоперов в ближайшее время станут залоговые земельные участки. И в этом сегменте сотрудничество банков и девелоперов тоже окажется выгодным для обеих сторон. Первые смогут с максимальной выгодой для себя реализовать непрофильные активы, вторые получают дефицитные земельные участки под новые проекты. И РАД, как универсальная площадка по продаже залогового имущества, по-видимому, выступит одним из основных провайдеров данных процессов: в 2020 г. Российским Аукционным Домом продано более 150 земельных участков в Москве и Московской области.

Рынок земельных участков Московского региона в 2023 году, как и всегда, представлен сделками по продаже прав долгосрочной аренды. В Москве на сегодняшний день невозможно приобрести земельный участок в собственность, наиболее популярным способом получения земельного участка под строительство являются аукционы, проводимые департаментом по конкурентной политике. В результате аукциона возможно получить земельный участок в долгосрочную аренду. Обычный срок аренды около четырех-шести лет. Однако, результаты аукционов не демонстрируют особой заинтересованности в выставляемых объектах земельного рынка.

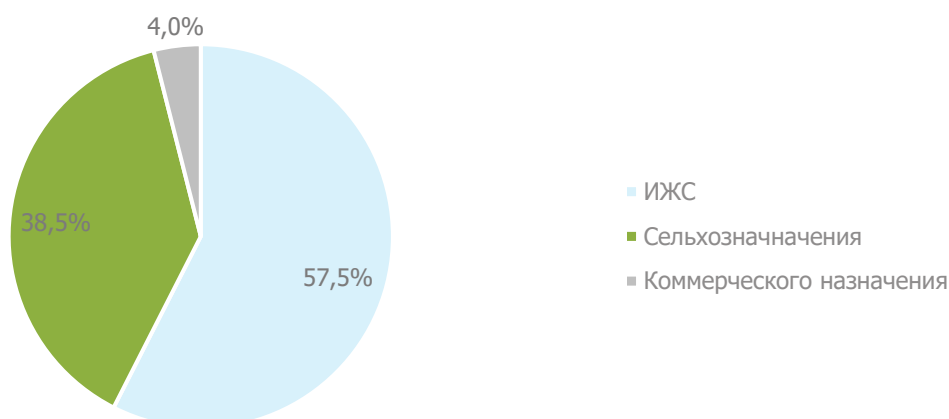
В первую очередь, причиной незаинтересованности в земельных участках является их вид разрешенного использования. Наиболее интересными для покупки являются земельные участки под жилищное строительство, которых на рынке крайне мало.

Кроме того, девелоперы теперь заинтересованы в земельных участках под жилые проекты внутри МКАД. В то же время в силу дефицита площадок с соответствующей исходно-разрешительной документацией на рынке, девелоперы рассматривают площадки в пределах 10 км от МКАД в рамках концепции малоэтажного жилого строительства. В условиях повышающейся конкуренции и ограниченной ликвидности большинство сделок с площадками под застройку происходит в формате соинвестирования, когда собственник участка получает долю в проекте в виде будущих квадратных метров, а не живые деньги.

По состоянию на сентябрь 2023 г. согласно данным информационного портала Авито⁴⁰ в Московской области было выставлено на продажу более 42,6 тыс. земельных участков. Больше половины представленных на продажу участков - это участки под ИЖС (57,5%), участки сельхозназначения составляют 38,5% от общего количества участков на продажу, участки коммерческого назначения составляют всего 4%.

⁴⁰ https://www.avito.ru/moskovskaya_oblast/zemelnye_uchastki

Рисунок 5.10. Структура предложения земельных участков в Московской области по состоянию на сентябрь 2023 г.



Источник: https://www.avito.ru/moskovskaya_oblast/zemelnye_uchastki

5.7.5. Спрос

Рынок земельных активов Москвы подвергся влиянию коронавирусного кризиса минимально: это обусловлено общей парадигмой его развития, рынок земельных участков отличается высокой инертностью, сделок на нем совершается немного.

Существенно больше на него повлияли изменения, внесенные в законодательство о долевом строительстве и вступившие в силу 1 июля 2019 года. Переход на эскроу-счета повлек за собой остановку сделок M&A, поскольку все крупные игроки либо сформировали свои земельные банки до 1 июля 2019 г. на несколько лет вперед, до вступления в силу поправок, либо, как мелкие участники, просто приостановили экспансию. С тех пор серьезных колебаний на рынке земли не происходило. Глобально оценивая состояние рынка, аналитики отмечают, что он стал рынком профессиональных участников: среди игроков девелоперского рынка практически не осталось случайных владельцев земли. В немалой степени этому способствовали московские власти, которые ввели практику оформления договоров аренды на срок проектирования и строительства, ограничивая возможное время освоения площадки 3-5 годами.

Девелоперов, как существующих, так и потенциальных, интересуют участки преимущественно под жилищное строительство. Спрос на землю под реализацию проектов апарт-отелей незначителен – апарт-отели сильно отстают в темпах продаж от жилья, и их себестоимость не так сильно отличается от многоквартирной застройки, как отличается цена и темп продаж этих двух форматов. Поэтому застройщики готовы работать в сегменте апарт-отелей только в уникальных локациях.

Самым большим вниманием со стороны покупателей пользуются участки под жилищную застройку. Это самый ценный актив, особенно если инвестор может получить ЗУ вместе с ГПЗУ или хотя бы ППТ. Следом по уровню ликвидности идут промышленные территории с потенциалом жилищного девелопмента либо развития многофункциональных проектов. Поскольку, как правило, это крупные активы, то инвесторы готовы рассматривать их и без граддокументации, только с урегулированными имущественными правами.

На фоне пандемии стал развиваться рынок земли под склады: как self storage формата, так и мультифункциональных внутригородских моно- или поли-функциональных складов, fulfillment склады – это обусловлено развитием dark stores и сервисов быстрой доставки.

Если говорить о площади, то участки до 0,3 га освоить в рамках ленддевелопмента почти невозможно – очень маленькая площадь ЗУ сильно ограничивает варианты best use. Площадь участка от 0,3 до 3 га – это самый востребованный размер. Более крупные земельные активы также сложны в продаже: рынок игроков, способных их купить и освоить, ограничивается десятком компаний-девелоперов.

Рассматривая себестоимость девелопмента, можно сказать, что земля в структуре затрат формирует 10-25%, в зависимости от степени проработки документации и инженерной подготовки ЗУ. 60-70% приходится на СМР, еще около 7-10% внесут сети. После введения требований по переходу на эскроу-счета еще до 10% расходов – это обслуживание банковского долга, который номинально стоит от 5 до 12%, а в реальности его стоимость будет формироваться как производная темпа продаж и возможности заместить банковское финансирование деньгами конечных покупателей.

Аукционы, где можно получить право аренды земельных участков из имущественной казны города, стали одними из наиболее востребованных в прошлом году.

Аукционы по земле под строительство ведутся за размер годовой аренды. По условиям сделки, у арендатора есть полтора года на реализацию своего проекта. Инвестор должен построить дом и оформить его в собственность. Существуют два варианта оформления земли — выкупить участок у города или заключить договор о долгосрочной аренде земли с годовой ставкой 0,1% от его кадастровой стоимости.

5.7.6. Финансовые условия

Рынок земельных активов Подмосковья очень разнороден: цены варьируются от 1 тыс. рублей/га до 50 млн рублей/га. Цена участка зависит от его категории и подготовленности.

По данным аналитиков, средневзвешенная удельная цена предложения участков для размещения объектов торгово-офисного назначения в Московской области в IV кв. 2022 г. составила 422 500 руб./сот (диапазон 45 000 — 3 378 800 руб./сотка).

Рисунок 5.11. Средневзвешенные цены предложения земель населенных пунктов по ВРИ в IV квартале 2022 г., руб./сот.



Источник: <https://analytics.brn.media/edition5801/article6137.html>

Средняя стоимость 1 сотки земли для размещения объектов торгово-офисного назначения в г. Красногорск составляет 1 561 700 руб./сот.

Таблица 5.19. Средневзвешенные цены предложения земель населенных пунктов для торговой и офисной недвижимости в разных муниципальных образованиях в IV кв. 2022 г., руб./сот.

Муниципальное образование	Для размещения объектов торгово-офисного назначения, руб./сот.
Богородский г.о.	302 800
Волоколамский г.о.	194 500
г.о. Балашиха	1 213 700
г.о. Долгопрудный	1 113 300
г.о. Домодедово	317 300
г.о. Егорьевск	742 000
г.о. Жуковский	1 701 900
г.о. Истра	467 000
г.о. Клин	254 000
г.о. Красногорск	1 561 700
г.о. Лобня	707 100
г.о. Луховицы	686 700
г.о. Люберцы	637 300
г.о. Мытищи	556 300
г.о. Павловский Посад	147 100
г.о. Подольск	380 300
г.о. Серпухов	758 000
г.о. Солнечногорск	361 900
г.о. Чехов	238 400
Дмитровский г.о.	408 700
Коломенский г.о.	405 700
Ленинский г.о.	614 100
Можайский г.о.	270 500
Наро-Фоминский г.о.	252 200
Одинцовский г.о.	1 009 600
Орехово-Зуевский г.о.	363 200
Пушкинский г.о.	670 000
Раменский г.о.	119 700

Источник: <https://analytics.brn.media/edition4827/article4832.html>

5.7.7. Анализ фактических данных о ценах сделок и (или) предложений с объектами недвижимости из сегментов рынка, к которым может быть отнесен оцениваемый объект

В процессе анализа рынка земельных участков, предназначенных под коммерческую застройку на Западном направлении Московской области, Исполнителем было установлено, что стоимость 1 сотки варьируется от 1 млн. до 4,25 млн. руб./сот. (право долгосрочной аренды – с НДС).

Таблица 5.20. Предложения по продаже земельных участков под коммерческую застройку в Московской области

№ п/п	Месторасположение	Цена предложения объекта, руб. с НДС	Площадь, сот.	Цена предложения объекта, руб./сот. С НДС	Ссылка на источник информации	Примечание
1	г. Москва, СЗАО, Куркинское ш., д. 33 Асоо1	91 500 000	61,05	1 498 771	https://www.cian.ru/sale/commercial/281351957/	Используется в качестве аналога
2	Московская область, г. Химки, мкр. Новые Химки, 9 Мая ул., 11А	150 000 000	144,00	1 041 667	https://khimki.cian.ru/sale/commercial/279120575/	Используется в качестве аналога
3	Московская область, Красногорск, мкр. Павшинская пойма, 4-й микрорайон	150 000 000	100,00	1 500 000	https://krasnogorsk.cian.ru/sale/commercial/250303558/	Используется в качестве аналога
4	Московская область, Красногорск городской округ, Пятницкое шоссе, 6-й км	37 000 000	18,00	2 055 556	https://www.cian.ru/sale/commercial/292313904/	Не используется в качестве аналога, т.к. не сопоставим по виду использования
5	Московская область, Красногорск, мкр. Теплый бетон	29 900 000	15,00	1 993 333	https://krasnogorsk.cian.ru/sale/commercial/272840845/	Не используется в качестве аналога, т.к. используем другой аналог более

№ п/п	Месторасположение	Цена предложения объекта, руб. с НДС	Площадь, сот.	Цена предложения объекта, руб./сот. с НДС	Ссылка на источник информации	Примечание
6	Московская область, Красногорск, мкр. Чернево-2, ул. Братьев Горожанкиных, 28	48 000 000	14,30	3 356 643	https://krasnogorsk.cian.ru/sale/commercial/291113689/	сопоставимый по площади Не используется в качестве аналога, т.к. используем другой аналог более сопоставимый по площади
7	Московская область, Красногорск, мкр. Губайлово-2, Полевая ул., 2	34 000 000	8,00	4 250 000	https://krasnogorsk.cian.ru/sale/commercial/289271442/	сопоставимый по площади Не используется в качестве аналога, т.к. используем другой аналог более сопоставимый по площади
8	Московская область, Долгопрудный, Молодежная ул.	30 000 000	13,85	2 166 065	https://dolgoprudny.cian.ru/sale/commercial/291644686/	сопоставимый по месторасположению Не используется в качестве аналога, т.к. используем другой аналог более сопоставимый по месторасположению
9	Московская область, Красногорск городской округ, Нахабино рп, ул. Советская	13 200 000	13,20	1 000 000	https://www.cian.ru/sale/commercial/290769725/	сопоставимый по месторасположению Не используется в качестве аналога, т.к. используем другой аналог более сопоставимый по месторасположению

Источник: анализ рынка АО "НЭО Центр"

5.7.8. Выводы

На основании изучения и анализа рынка земельных участков Московского региона Исполнитель пришел к следующим выводам:

- Рынок земельных активов Москвы подвергся влиянию коронавирусного кризиса минимально: это обусловлено общей парадигмой его развития, рынок земельных участков отличается высокой инертностью, сделок на нем совершается немного.
- По состоянию на 01.01.2020 г., площадь Московского региона составляет 4 432,9 тыс. га, площадь земель населенных пунктов - 585,8 млн га;
- На сегодняшний день рынок земли коммерческого назначения в Московском регионе все еще находится в стадии становления и достаточно слабо развит по сравнению с западными странами.
- Зачастую лоты, выставленные на продажу или долгосрочную аренду, являются "сырыми" и не представляют собой конечный продукт.
- Предложение представлено в основном землями сельскохозяйственного назначения.
- В 30-километровой зоне от МКАД чаще встречаются переведенные в другой статус участки, например земли поселений или земли для размещения промышленных объектов, поэтому более-менее активный рынок сосредоточен в этой зоне.
- Рынок земельных активов и Москвы характеризуется высокой степенью консолидированности. За последний десяток лет земельные активы из рук множества частных собственников постепенно перешли в руки профессиональных девелоперов и их партнеров
- Меняется структура лендлордов: сегодня это в основном банки, госкомпании и госкорпорации.
- Важнейшей характеристикой участка является степень его готовности к продаже. Земельные участки с подведенными коммуникациями, осуществленным межеванием и переведенные из категории "земли сельскохозяйственного назначения" продаются значительно быстрее.

- Девелоперов, как существующих, так и потенциальных, интересуют участки преимущественно под жилищное строительство.
- На фоне пандемии стал развиваться рынок земли под склады.
- География спроса и предложения практически не изменилась. Наибольшим спросом пользуются участки в южной и северной частях Подмоскovie. Также интерес представляет западное направление (Минское, Можайское, Новорижское шоссе).
- Средняя стоимость 1 сотки земли для размещения объектов торгово-офисного назначения в г. Красногорск составляет 1 561 700 руб./сот.
- В процессе анализа рынка земельных участков, предназначенных под коммерческую застройку на Западном направлении Московской области, Исполнителем было установлено, что стоимость 1 сотки варьируется от 1 млн. до 4,25 млн. руб./сот. (право долгосрочной аренды – с НДС).

РАЗДЕЛ 6. ОПИСАНИЕ ПРОЦЕССА ОЦЕНКИ ОБЪЕКТА ОЦЕНКИ

6.1. Основные положения и терминология

В настоящее время в Российской Федерации документы международных стандартов финансовой отчетности (МСФО) состоят из:

- Международных стандартов финансовой отчетности (IFRS);
- Международных стандартов финансовой отчетности (IAS);
- разъяснений, подготовленных Комитетом по разъяснениям международной финансовой отчетности (КРМФО) или ранее действовавшим Постоянным комитетом по разъяснениям (ПКР).

Основными документами, регламентирующими определение стоимости основных средств для целей МСФО, являются:

- IFRS 1 "Первое применение международных стандартов финансовой отчетности";
- IAS 16 "Основные средства";
- IFRS 16 "Аренда";
- IAS 36 "Обесценение активов";
- IAS 40 "Инвестиционное имущество";
- Общие стандарты:
 - МСО 101 "Задание на оценку";
 - МСО 102 "Проводимые исследования и соответствие стандартам";
 - МСО 103 "Составление отчета";
 - МСО 104 "Виды стоимости";
 - МСО 105 "Подходы и методы оценки";
 - Стандарты по активам:
 - МСО 200 "Бизнесы и права участия в бизнесе";
 - МСО 210 "Нематериальные активы";
 - МСО 220 "Нефинансовые обязательства";
 - МСО 230 "Запасы";
 - МСО 300 "Машины и оборудование";
 - МСО 400 "Права на недвижимое имущество";
 - МСО 410 "Недвижимое имущество, находящееся в процессе девелопмента";
 - МСО 500 "Финансовые инструменты".

Первой финансовой отчетностью предприятия по МСФО (IFRS) является первая годовая финансовая отчетность, в которой предприятие принимает Международные стандарты финансовой отчетности (IFRS), четко и безоговорочно заявляя в такой финансовой отчетности об ее соответствии МСФО (IFRS)⁴¹.

Организация может принять решение об определении стоимости объекта основных средств по **справедливой стоимости** на момент перехода на МСФО и использовании этой справедливой стоимости в качестве его исходной стоимости на данный момент.

⁴¹ IFRS 1, п. 3.

Предприятие, впервые применяющее МСФО (IFRS), может выбрать использование переоцененной, согласно предыдущему ОПБУ, стоимости объекта основных средств на дату (или ранее) перехода на МСФО (IFRS) в качестве условной первоначальной стоимости на дату переоценки, если на дату переоценки переоцененная стоимость была в целом сопоставимой:

- со справедливой стоимостью;
- с себестоимостью или амортизированной стоимостью согласно МСФО (IFRS), скорректированной для отражения, например, изменений в общем или специальном индексе цен⁴².

Международные стандарты бухгалтерского учета (IAS) — это правила ведения бухгалтерского учета и подготовки финансовой отчетности, определяемые Комитетом по Международным стандартам финансовой отчетности.

Актив — это ресурс, который контролируется организацией в результате прошлых событий и от которого предприятие ожидает получить будущие экономические выгоды⁴³.

Основные средства⁴⁴ представляют собой материальные активы, которые:

- предназначены для использования в процессе производства или поставки товаров и предоставления услуг, при сдаче в аренду или в административных целях;
- предполагается использовать в течение более чем 1 периода.

Первоначальной стоимостью основных средств, приобретенных за плату (как новых, так и бывших в эксплуатации), признается сумма фактических затрат организации на приобретение, сооружение и изготовление, за исключением налога на добавленную стоимость и иных возмещаемых налогов (кроме случаев, предусмотренных законодательством Российской Федерации).

Фактическими затратами на приобретение, сооружение и изготовление основных средств являются:

- суммы, уплачиваемые в соответствии с договором поставщику (продавцу);
- суммы, уплачиваемые за осуществление работ по договору строительного подряда и иным договорам;
- суммы, уплачиваемые за информационные и консультационные услуги⁴⁵.

Балансовая стоимость⁴⁶ — сумма, в которой признается актив после вычета любой накопленной амортизации и накопленного убытка от обесценения.

Остаточная стоимость⁴⁷ — расчетная сумма, которую организация получила бы на текущий момент от выбытия актива после вычета предполагаемых затрат на выбытие, если бы актив уже достиг конца срока полезного использования и состояния, характерного для конца срока полезного использования.

Срок полезного использования — это:

- период времени, на протяжении которого, как ожидается, актив будет иметься в наличии для использования предприятием;

⁴² IFRS 1, "Освобождения от других МСФО" (IFRS), Приложение D, п. D6.

⁴³ IAS 38, п. 8.

⁴⁴ IAS 16 "Основные средства", п. 6.

⁴⁵ Приказ Минфина РФ от 13.10.2003 г. №91н (ред. от 24.12.2010 г.) "Об утверждении Методических указаний по бухгалтерскому учету основных средств".

⁴⁶ IAS 16 "Основные средства", п. 6.

⁴⁷ IAS 16 "Основные средства", п. 6.

- количество единиц продукции или аналогичных единиц, которые предприятие ожидает получить от использования актива⁴⁸.

Инвестиционное имущество⁴⁹ – недвижимость (земля или здание, либо часть здания, либо и то, и другое), находящаяся во владении (собственника или арендатора по договору финансовой аренды) с целью получения арендных платежей или прироста стоимости капитала, или того и другого, но:

- не для использования в производстве или поставке товаров, оказании услуг, в административных целях; а также
- не для продажи в ходе обычной хозяйственной деятельности.

Недвижимость, занимаемая владельцем, – недвижимость, находящаяся во владении (собственника или арендатора по договору финансовой аренды), предназначенная для использования в производстве или поставке товаров, оказании услуг или в административных целях⁵⁰.

Существенный: пропуски или искажения статей считаются существенными, если по отдельности или в совокупности они могли бы повлиять на экономические решения пользователей, принимаемые на основании финансовой отчетности. Существенность зависит от размера и характера пропущенной информации или искажений, оцениваемых в рамках сопутствующих обстоятельств. Размер или характер статьи или их сочетание могут быть определяющими факторами⁵¹.

Виды стоимости (иногда их называют "стандартами стоимости") характеризуют основополагающие принципы, которые будут лежать в основе стоимости, указанной в отчете. Крайне важно, чтобы вид (или виды) стоимости соответствовали условиям и цели задания на оценку, поскольку вид стоимости может оказывать влияние или диктовать оценщику выбор методов, исходных данных и допущений, а также влиять на окончательное заключение о стоимости⁵².

Рыночная стоимость – это расчетная денежная сумма, за которую состоялся бы обмен актива или обязательства на дату оценки между заинтересованным покупателем и заинтересованным продавцом в результате коммерческой сделки после проведения надлежащего маркетинга, при которой каждая из сторон действовала бы, будучи хорошо осведомленной, расчетливо и без принуждения⁵³.

Справедливая стоимость – это расчетная цена при продаже актива или обязательства между конкретно идентифицированными, осведомленными и заинтересованными сторонами, которая отражает соответствующие интересы данных сторон.⁵⁴

Определение справедливой стоимости потребует оценку такой цены, которая будет являться справедливой (в сделке) между конкретно определенными сторонами с учетом всех преимуществ или отрицательных свойств, которые каждая из сторон обретет по сделке. Напротив, при определении рыночной стоимости, как правило, нужно забыть обо всех преимуществах или отрицательных свойствах, которые не будут в целом характерны или доступны для участников рынка.⁵⁵

Справедливая стоимость – это более широкое понятие, чем рыночная стоимость. Хотя часто цена, которая является справедливой в сделке между двумя сторонами, будет равна цене, которую можно

⁴⁸ IAS 16 "Основные средства", п. 6

⁴⁹ IAS 40 "Инвестиционное имущество", п. 5.

⁵⁰ IAS 40 "Инвестиционное имущество", п. 5.

⁵¹ IAS 1, п. 7.

⁵² п. 10.1 МСО 104 "Виды стоимости", 2022 г.

⁵³ п. 30.1 МСО 104 "Виды стоимости", 2022 г.

⁵⁴ п. 50.1 МСО 104 "Виды стоимости", 2022 г.

⁵⁵ п. 50.2 МСО 104 "Виды стоимости", 2022 г.

получить на рынке, однако возможны ситуации, когда при определении справедливой стоимости необходимо принимать во внимание факторы, которые не должны приниматься во внимание при определении рыночной стоимости, например, факторы, учитываемые при определении синергетической стоимости и связанные с материальной заинтересованностью.⁵⁶

Таким образом, из вышеуказанного следует, что Исполнитель, определяя рыночную стоимость актива, тем самым определяет его справедливую стоимость, т. к. на активном рынке рыночная цена за объект в полной мере соответствует сумме, на которую можно обменять актив или урегулировать обязательство при совершении сделки между хорошо осведомленными, желающими совершить такую сделку и независимыми друг от друга сторонами.

6.2. Классификация основных средств

Для каждого класса основных средств требуются отдельные раскрытия данных. IAS 16 "Основные средства" (п. 73) требует, чтобы финансовые отчеты раскрывали для каждого класса базу измерения, используемую для определения валовой учетной суммы, используемый метод амортизации и примененные сроки полезного использования либо норму амортизации.

Класс основных средств — это группа основных средств, сходных с точки зрения своей природы и характера использования в деятельности предприятия. Ниже представлены примеры отдельных классов основных средств:

- земельные участки;
- земельные участки и здания;
- машины и оборудование;
- водные суда;
- воздушные суда;
- автотранспортные средства;
- мебель и встраиваемые элементы инженерного оборудования;
- офисное оборудование⁵⁷.

Земельные участки и здания представляют собой отдельные активы, отдельно отражаемые в учете. Срок службы зданий ограничен, поэтому они являются амортизируемыми активами. Увеличение стоимости земельного участка, на котором стоит здание, не влияет на определение амортизируемой стоимости этого здания.

Если выполняется переоценка отдельного объекта основных средств, то переоценке подлежат и все прочие активы, относящиеся к тому же классу основных средств, что и данный актив⁵⁸.

Таким образом, задачей Исполнителя в процессе анализа совместно с менеджментом предприятия является определение соответствующих классов активов, имеющих на предприятии, и отнесение каждой единицы основных средств к соответствующему классу.

В соответствии с п. 20.3 МСО 101 ("Задание на оценку") задание на оценку должно включать подтверждение того, как эти активы используются или классифицируются в отчетности организации. Требуемый учетный порядок в бухгалтерском учете может быть различным для идентичных или сопоставимых активов, или обязательств в зависимости от того, как они используются организацией.

Таким образом, в Отчете об определении стоимости основных средств в соответствии с МСФО и МСО должно найти отражение деление активов на классы, а также распределение активов на соответствующие группы.

⁵⁶ п. 50.3 МСО 104 "Виды стоимости", 2022 г.

⁵⁷ IAS 16 "Основные средства", п. 37.

⁵⁸ IAS 16 "Основные средства", п. 36.

Аренда земельных участков и зданий классифицируется как операционная или финансовая таким же образом, как и аренда других активов.

Классификация аренды, принятая в стандарте IFRS 16, основывается на распределении рисков и выгод, связанных с владением активом, являющимся предметом аренды, между арендодателем и арендатором.

Аренда классифицируется как финансовая аренда, если она подразумевает передачу практически всех рисков и выгод, связанных с владением базовым активом. Аренда классифицируется как операционная аренда, если она не подразумевает передачу практически всех рисков и выгод, связанных с владением базовым активом⁵⁹.

Классификация аренды в качестве финансовой или операционной в большей степени зависит от содержания операции, нежели от формы договора. Ниже представлены примеры обстоятельств, которые по отдельности или в совокупности обычно приводят к классификации аренды в качестве финансовой:⁶⁰

- договор аренды предусматривает передачу права собственности на базовый актив арендатору в конце срока аренды;
- арендатор имеет опцион на покупку базового актива по цене, которая, как ожидается, будет настолько ниже справедливой стоимости на дату исполнения этого опциона, что на дату начала арендных отношений можно с достаточной уверенностью ожидать исполнения этого опциона;
- срок аренды составляет значительную часть срока экономического использования базового актива, даже если права собственности не передаются;
- на дату начала арендных отношений приведенная стоимость минимальных арендных платежей практически равна справедливой стоимости базового актива; и
- базовый актив имеет такой специализированный характер, что только арендатор может использовать его без значительной модификации.

Ниже представлены признаки, которые по отдельности или в совокупности также могут привести к классификации аренды как финансовой⁶¹:

- если у арендатора есть право на досрочное расторжение договора аренды, при котором убытки арендодателя, связанные с расторжением договора, относятся на арендатора;
- прибыли или убытки от колебаний справедливой оценки ликвидационной стоимости начисляются арендатору (например, в форме скидки с арендной платы, равной большей части поступлений от продажи в конце срока аренды); и
- арендатор имеет возможность продлить аренду еще на один срок при уровне арендной платы значительно ниже рыночного.

Примеры и признаки, приведенные выше, не всегда позволяют сделать однозначный вывод. Если прочие факторы явно свидетельствуют об отсутствии передачи практически всех рисков и выгод, связанных с владением базовым активом, аренда классифицируется как операционная аренда. Например, это может произойти, если актив передается в собственность в конце срока аренды в обмен на нефиксированный платеж, равный справедливой стоимости актива на тот момент времени, или если предусмотрены переменные арендные платежи, в результате чего арендатору не передаются практически все такие риски и выгоды.

Классификация аренды производится на дату начала арендных отношений и повторно анализируется исключительно в случае модификации договора аренды. Изменения в оценочных значениях (например, изменения в расчетной оценке срока экономического использования или

⁵⁹ Международный стандарт финансовой отчетности (IFRS) 16 "Аренда", п. 62

⁶⁰ Международный стандарт финансовой отчетности (IFRS) 16 "Аренда", п. 63

⁶¹ Международный стандарт финансовой отчетности (IFRS) 16 "Аренда", п. 64

ликвидационной стоимости базового актива) или изменения в обстоятельствах (например, неисполнение арендатором своих обязательств) не приводят к необходимости новой классификации аренды в целях учета.

Если аренда включает земельные участки и здания как элементы арендуемого актива, арендодатель должен по отдельности определить классификацию каждого элемента в качестве финансовой или операционной аренды в соответствии с пунктами 62 - 66 и B53 - B54 стандарта IFRS 16 "Аренда". При определении того, является ли элемент аренды "земельный участок" объектом финансовой или операционной аренды, важно учитывать, что земельные участки обычно имеют неограниченный срок экономического использования.

6.3. Методология определения срока полезной службы имущества

В рамках Отчета об определении справедливой стоимости основных средств в соответствии с МСФО Исполнитель может определять срок полезной службы актива.

Срок полезного использования актива определяется с точки зрения предполагаемой полезности актива для предприятия. Политика предприятия по управлению активами может предусматривать выбытие активов по истечении определенного времени или после потребления определенной доли будущих экономических выгод, заключенных в активе. Таким образом, срок полезного использования актива может оказаться короче, чем срок его экономической службы. Расчетная оценка срока полезного использования актива проводится с применением профессионального суждения, основанного на опыте работы предприятия с аналогичными активами⁶².

Срок полезного использования — это:

- период времени, на протяжении которого, как ожидается, актив будет иметься в наличии для использования предприятием;
- количество единиц продукции или аналогичных единиц, которые предприятие ожидает получить от использования актива⁶³.

Будущие экономические выгоды, заключенные в активе, потребляются главным образом через его использование. К уменьшению экономических выгод, которые могли бы быть получены от данного актива, могут привести такие факторы, как моральное или коммерческое устаревание и физический износ. Соответственно, при определении срока полезной службы актива должны учитываться следующие факторы:

- предполагаемое использование актива (оценивается по расчетной мощности или физической производительности актива);
- предполагаемый физический износ, зависящий от производственных факторов, таких как количество смен, использующих данный актив, программа ремонта и обслуживания, а также условия хранения и обслуживания актива в период простоя;
- моральное или коммерческое устаревание в результате изменений или усовершенствования производственного процесса, или изменений объема спроса на рынке на продукцию или услуги, производимые или предоставляемые с использованием актива;
- юридические или аналогичные ограничения на использование актива, такие как сроки аренды.

Таким образом, в Отчете об определении справедливой стоимости основных средств в соответствии с МСО должны найти отражение результаты определения срока полезной службы каждого актива. Результаты определения показателя срока полезной службы оцениваемых основных средств представлены в разделе 3.5 настоящего Отчета.

⁶² IAS 16 "Основные средства", п. 57.

⁶³ IAS 16 "Основные средства", п. 6.

6.4. Методология определения справедливой стоимости основных средств

"Справедливая стоимость — это цена, которая могла бы быть получена при продаже актива или уплачена при обязательстве в упорядоченной сделке между участниками рынка на дату измерения"⁶⁴.

Справедливая стоимость — это рыночная оценка, а не оценка, формируемая с учетом специфики предприятия. По некоторым активам и обязательствам могут существовать наблюдаемые рыночные операции или рыночная информация. По другим активам и обязательствам наблюдаемые рыночные операции или рыночная информация могут отсутствовать. Однако цель оценки справедливой стоимости в обоих случаях одна и та же — определить цену, по которой проводилась бы операция, осуществляемая на организованном рынке, по продаже актива или передаче обязательства между участниками рынка на дату оценки в текущих рыночных условиях (т. е. выходная цена на дату оценки с точки зрения участника рынка, который удерживает актив или имеет обязательство)⁶⁵.

Если цена на идентичный актив или обязательство не наблюдается на рынке, предприятие оценивает справедливую стоимость, используя другой метод оценки, который обеспечивает максимальное использование уместных наблюдаемых исходных данных и минимальное использование ненаблюдаемых исходных данных. Поскольку справедливая стоимость является рыночной оценкой, она определяется с использованием таких допущений, которые участники рынка использовали бы при определении стоимости актива или обязательства, включая допущения о риске. Следовательно, намерение предприятия удержать актив или урегулировать или иным образом выполнить обязательство не является уместным фактором при оценке справедливой стоимости⁶⁶.

Оценка справедливой стоимости осуществляется для конкретного актива или обязательства. Следовательно, при оценке справедливой стоимости предприятие должно учитывать характеристики актива или обязательства таким образом, как если бы участники рынка учитывали данные характеристики при определении цены актива или обязательства на дату оценки. Такие характеристики включают, например:

- состояние и местонахождение актива;
- ограничения на продажу или использование актива при наличии таковых⁶⁷.

Оценка справедливой стоимости предполагает обмен актива или обязательства при проведении между участниками рынка операции на добровольной основе по продаже актива или передаче обязательства на дату оценки в текущих рыночных условиях⁶⁸.

Оценка справедливой стоимости предполагает проведение операции по продаже актива или передаче обязательства:

- на рынке, который является основным для данного актива или обязательства;
- при отсутствии основного рынка на рынке, наиболее выгодном для данного актива или обязательства⁶⁹.

При оценке справедливой стоимости нефинансового актива учитывается способность участника рынка генерировать экономические выгоды посредством наилучшего и наиболее эффективного

⁶⁴ Фонд МСФО.

⁶⁵ IFRS 13, п. 2.

⁶⁶ IFRS 13, п. 3.

⁶⁷ IFRS 13, п. 11.

⁶⁸ IFRS 13, п. 15.

⁶⁹ IFRS 13, п. 16.

использования актива или посредством его продажи другому участнику рынка, который использовал бы данный актив наилучшим и наиболее эффективным образом⁷⁰.

При оценке справедливой стоимости нефинансового актива принимается допущение о том, что актив продается согласно с единицей учета, предусмотренной в других МСФО (которой может являться отдельный актив). Так обстоит дело даже в том случае, когда при такой оценке справедливой стоимости принимается допущение о том, что наилучшее и наиболее эффективное использование актива заключается в его использовании в комбинации с другими активами или с другими активами и обязательствами, потому что оценка справедливой стоимости предполагает, что участник рынка уже имеет дополнительные активы и связанные с ними обязательства⁷¹.

В таких случаях предприятие должно оценивать справедливую стоимость обязательства или долевого инструмента следующим образом:

- используя котируемую на активном рынке цену на идентичную единицу, удерживаемую другой стороной как актив, при наличии такой цены;
- при отсутствии такой цены — используя другие наблюдаемые исходные данные, такие как цена, котируемая на рынке, который не является активным для идентичной единицы, удерживаемой другой стороной как актив;
- при отсутствии вышеописанных наблюдаемых цен — используя другой метод оценки, такой как:
- доходный подход (например, метод оценки по приведенной стоимости, при котором учитываются будущие потоки денежных средств, которые участник рынка ожидал бы получить от обязательства или долевого инструмента, который он удерживает как актив);
- рыночный подход (например, используя котируемые цены на аналогичные обязательства или долевого инструменты, удерживаемые другими сторонами как активы).⁷²

Следует отметить, что классификация актива как специализированного не должна автоматически приводить к заключению о том, что следует принять оценку на основе АЗЗ. Даже если актив, оказывается, специализированным, в некоторых случаях есть возможность провести оценку специализированного имущества, используя подход на основе рыночных сравнений или подход на основе капитализации дохода⁷³.

Таким образом, для определения справедливой стоимости основных средств применяются три фундаментальных подхода:

- затратный подход (метод);
- сравнительный подход;
- доходный подход.

Применимость тех или иных методов и процедур установления справедливой стоимости определяется исходя из способа, каким имущество обычно продается на рынке.

Большинство стандартов финансовой отчетности предусматривает, что финансовая отчетность составляется в предположении о продолжающем действовать предприятии, за исключением случаев, когда руководство предприятия намеревается ликвидировать организацию или прекратить бизнес, или не имеет никакой реальной альтернативы тому, чтобы так поступить. За исключением случаев оценки финансовых инструментов обычно целесообразно включать в отчет допущение, что актив (или активы) по-прежнему будет использоваться в составе бизнеса, частью которого он является. Такое допущение не применяется в случаях, когда ясны намерения ликвидировать

⁷⁰ IFRS 13, п. 27.

⁷¹ IFRS 13, п. 32.

⁷² IFRS 13, п. 38.

⁷³ МР 8 "Затратный подход для финансовой отчетности (АЗЗ)", стр. 261.

организацию или продать определенный актив либо предусматриваются требования рассмотреть сумму, которая могла бы быть получена от отчуждения актива или вывода его из эксплуатации.

Также необходимо уточнить условия, которые должны быть приняты в отношении определения учетной единицы, т. е. должен ли актив оцениваться в отдельности или в сочетании с другими активами. Соответствующие стандарты бухгалтерского учета могут содержать положения, уточняющие допущения или предпосылки оценки, которые могут быть сделаны⁷⁴.

Оценку, подготавливаемую для ее включения в финансовую отчетность, обычно неприемлемо проводить на основе специальных допущений.

6.5. Этапы проведения оценки

В соответствии с Федеральными стандартами оценки (ФСО) проведение оценки включает в себя следующие этапы:⁷⁵

- согласование задания на оценку заказчиком оценки и оценщиком или юридическим лицом, с которым оценщик заключил трудовой договор, путем подписания такого задания в составе договора на оценку объекта оценки (далее – договор на оценку) или в иной письменной форме в случае проведения оценки на основаниях, отличающихся от договора на оценку, предусмотренных Федеральным законом от 29 июля 1998 г. № 135-ФЗ «Об оценочной деятельности в Российской Федерации» (Собрание законодательства Российской Федерации, 1998, № 31, ст. 3813; 2021, № 27, ст. 5179) (далее – Федеральный закон);
- сбор и анализ информации, необходимой для проведения оценки;
- применение подходов к оценке, включая выбор методов оценки и осуществление необходимых расчетов;
- согласование промежуточных результатов, полученных в рамках применения различных подходов к оценке (в случае необходимости), и определение итоговой стоимости объекта оценки;
- составление отчета об оценке.

Процесс оценки не включает финансовую, юридическую, налоговую проверку и (или) экологический, технический и иные виды аудита⁷⁶.

В процессе оценки необходимо соблюдать требования Федерального закона, федеральных стандартов оценки, иных нормативных правовых актов Российской Федерации в области оценочной деятельности, стандартов и правил оценочной деятельности, а также следовать положениям методических рекомендаций по оценке, одобренных советом по оценочной деятельности при Минэкономразвития России⁷⁷.

На этапе сбора, обработки и анализа информации, необходимой для оценки, следует собрать и проанализировать техническую, рыночную, юридическую, бухгалтерскую, финансовую и другую информацию, необходимую и достаточную для получения обоснованного мнения относительно рыночной стоимости объекта оценки.

Исполнитель осуществляет необходимые расчеты того или иного вида стоимости объекта оценки с учетом полученных количественных и качественных характеристик объекта оценки, результатов анализа рынка, к которому относится объект оценки, а также обстоятельств, уменьшающих вероятность получения доходов от объекта оценки в будущем (рисков), и другой информации.

⁷⁴ МСО 104 "Виды стоимости", 2022 г.

⁷⁵ Федеральный стандарт оценки "Процесс оценки" (ФСО III), п. 1.

⁷⁶ Федеральный стандарт оценки "Процесс оценки" (ФСО III), п. 2.

⁷⁷ Федеральный стандарт оценки "Процесс оценки" (ФСО III), п. 3.

6.6. Характеристика подходов к оценке

При проведении оценки используются сравнительный, доходный и затратный подходы. При применении каждого из подходов к оценке используются различные методы оценки. Оценщик может применять методы оценки, не указанные в федеральных стандартах оценки, с целью получения наиболее достоверных результатов оценки⁷⁸.

В процессе оценки оценщик рассматривает возможность применения всех подходов к оценке, в том числе для подтверждения выводов, полученных при применении других подходов. При выборе подходов и методов оценки оценщику необходимо учитывать специфику объекта оценки, цели оценки, вид стоимости, достаточность и достоверность исходной информации, допущения и ограничения оценки. Ни один из подходов и методов оценки не является универсальным, применимым во всех случаях оценки. В то же время оценщик может использовать один подход и метод оценки, если применение данного подхода и метода оценки приводит к наиболее достоверному результату оценки с учетом доступной информации, допущений и ограничений проводимой оценки⁷⁹.

6.6.1. Затратный подход

Затратный подход – совокупность методов оценки стоимости объекта оценки, основанных на определении затрат, необходимых для воспроизводства или замещения объекта оценки с учетом совокупного обесценения (износа) объекта оценки и (или) его компонентов. Затратный подход основан на принципе замещения⁸⁰.

Рассматривая возможность и целесообразность применения затратного подхода, оценщик должен учитывать:

1. возможность для участников рынка создать объект, обладающий такой же полезностью, что и объект оценки, – значимость подхода высокая, когда у участников рынка есть возможность создать объект без значительных юридических ограничений, настолько быстро, что участники рынка не захотят платить значительную премию за возможность немедленного использования оцениваемого актива при его покупке;
2. надежность других подходов к оценке объекта – наиболее высока значимость затратного подхода, когда объект не генерирует непосредственно доход и является специализированным, то есть не продается на рынке отдельно от бизнеса или имущественного комплекса, для которого был создан⁸¹.

В рамках затратного подхода применяются различные методы, основанные на определении затрат на создание точной копии объекта оценки или объекта, имеющего аналогичные полезные свойства. Критерии признания объекта точной копией объекта оценки или объектом, имеющим сопоставимые полезные свойства, определяются федеральными стандартами оценки, устанавливающими требования к проведению оценки отдельных видов объектов оценки и (или) для специальных целей⁸².

При применении затратного подхода Оценщик учитывает следующие положения⁸³:

а) затратный подход рекомендуется применять для оценки объектов недвижимости — земельных участков, застроенных объектами капитального строительства, или объектов капитального строительства, но не их частей (например, жилых и нежилых помещений);

⁷⁸ Федеральный стандарт оценки "Подходы и методы оценки" (ФСО V), п. 1.

⁷⁹ Федеральный стандарт оценки "Подходы и методы оценки" (ФСО V), п. 2.

⁸⁰ Федеральный стандарт оценки "Подходы и методы оценки" (ФСО V), п. 24.

⁸¹ Федеральный стандарт оценки "Подходы и методы оценки" (ФСО V), п. 25.

⁸² Федеральный стандарт оценки "Оценка недвижимости" (ФСО №7), п. 20.

⁸³ Федеральный стандарт оценки "Оценка недвижимости" (ФСО №7), п. 24.

б) затратный подход целесообразно применять для оценки недвижимости, если она соответствует наиболее эффективному использованию земельного участка как незастроенного и есть возможность корректной оценки физического износа, а также функционального и внешнего (экономического) устареваний объектов капитального строительства;

в) затратный подход рекомендуется использовать при низкой активности рынка, когда недостаточно данных, необходимых для применения сравнительного и доходного подходов к оценке, а также для оценки недвижимости специального назначения и использования (например, линейных объектов, гидротехнических сооружений, водонапорных башен, насосных станций, котельных, инженерных сетей и другой недвижимости, в отношении которой отсутствуют рыночные данные о сделках и предложениях);

г) в общем случае стоимость объекта недвижимости, определяемая с использованием затратного подхода, рассчитывается в следующей последовательности:

- определение стоимости прав на земельный участок как незастроенный;
- расчет затрат на создание, воспроизводство или замещение объектов капитального строительства;
- определение прибыли предпринимателя;
- определение износа и устареваний;
- определение стоимости объектов капитального строительства путем суммирования затрат на создание этих объектов и прибыли предпринимателя и вычитания их физического износа и устареваний;
- определение стоимости объекта недвижимости как суммы стоимости прав на земельный участок и стоимости объектов капитального строительства;

д) в целях определения рыночной стоимости объекта недвижимости с использованием затратного подхода земельный участок оценивается как незастроенный в предположении его наиболее эффективного использования;

е) расчет затрат на создание объектов капитального строительства проводится на основании:

- данных о строительных контрактах (договорах) на возведение аналогичных объектов;
- данных о затратах на строительство аналогичных объектов из специализированных справочников;
- сметных расчетов;
- информации о рыночных ценах на строительные материалы;
- других данных;

ж) затраты на создание объектов капитального строительства определяются как сумма издержек, входящих в состав строительно-монтажных работ, непосредственно связанных с созданием этих объектов, и издержек, сопутствующих их созданию, но не включаемых в состав строительно-монтажных работ;

з) в целях оценки рыночной стоимости недвижимости величина прибыли предпринимателя определяется на основе рыночной информации методами экстракции, экспертных оценок или аналитических моделей с учетом прямых, косвенных и вмененных издержек, связанных с созданием объектов капитального строительства и приобретением прав на земельный участок;

и) величина износа и устареваний определяется как потеря стоимости недвижимости в результате физического износа, функционального и внешнего (экономического) устареваний. При этом износ и устаревания относятся к объектам капитального строительства оцениваемой недвижимости.

Для оценки затрат на создание, воспроизводство или замещение улучшений в рамках затратного подхода используют следующие методы:

- метод сравнительной единицы;
- модульный метод (метод разбивки по компонентам);

- метод единичных расценок (в т. ч. ресурсный метод и метод долгосрочной индексации балансовой стоимости);
- метод аналогов.

Оценщик вправе использовать иную методологию расчетов и самостоятельно определять метод (-ы) оценки недвижимости в рамках каждого из выбранных подходов, основываясь на принципах существенности, обоснованности, однозначности, проверяемости и достаточности. При этом в Отчете об оценке необходимо привести описание выбранного Оценщиком метода (-ов), позволяющее читателю Отчета об оценке понять логику процесса определения стоимости и соответствие выбранного Оценщиком метода (-ов) объекту недвижимости, принципам оценки, определяемому виду стоимости и предполагаемому использованию результатов оценки⁸⁴.

6.6.1.1. Методы определения стоимости земельного участка

При наличии развитого (активного) рынка земельных участков применяются подходы и методы оценки земельных участков, закрепленные в документах Минимущества РФ⁸⁵.

В соответствии с указанными методическими рекомендациями при оценке рыночной стоимости права собственности (аренды) земельных участков используются указанные ниже подходы.

Сравнительный подход, реализуемый следующими методами:

- метод сравнения продаж (применяется для оценки права собственности как застроенных, так и незастроенных земельных участков);
- метод выделения (применяется для оценки застроенных земельных участков);
- метод распределения (применяется для оценки застроенных земельных участков).

Доходный подход, реализуемый следующими методами:

- метод капитализации дохода (применяется для оценки застроенных и незастроенных земельных участков; условие применения метода — возможность получения земельной ренты от оцениваемого земельного участка);
- метод остатка (применяется для оценки застроенных и незастроенных земельных участков; условие применения метода — возможность застройки оцениваемого земельного участка улучшениями, приносящими доход);
- метод предполагаемого использования (применяется для оценки застроенных и незастроенных земельных участков; условие применения метода — возможность использования земельного участка способом, приносящим доход).

Элементы затратного подхода в части расчета затрат на замещение (воспроизводство) улучшений земельного участка используются в методе остатка и методе выделения.

В условиях неразвитого (пассивного) рынка земельных участков в практике российской оценки применяется т. н. нормативный метод⁸⁶ определения стоимости земли.

⁸⁴ Федеральный стандарт оценки "Оценка недвижимости" (ФСО №7), п. 25.

⁸⁵ "Методические рекомендации по определению рыночной стоимости земельных участков" (в ред. распоряжения Минимущества РФ от 31.07.2002 г. №2314-р) и "Методические рекомендации по определению рыночной стоимости права аренды земельных участков" (утверждены Распоряжением Минимущества РФ от 10.04.2003 г. №1102-р).

⁸⁶ Гриненко С. В. Экономика недвижимости. Конспект лекций / С. В. Гриненко. — Таганрог: изд-во ТРТУ, 2004.

6.6.2. Сравнительный подход

Сравнительный подход — совокупность методов оценки, основанных на сравнении объекта оценки с идентичными или аналогичными объектами (аналогами). Сравнительный подход основан на принципах ценового равновесия и замещения⁸⁷.

Сравнительный подход рекомендуется применять, когда доступна достоверная и достаточная для анализа информация о ценах и характеристиках объектов-аналогов.

Если сведения о совершенных сделках отсутствуют или их недостаточно для определения стоимости объекта оценки, оценщик может использовать цены предложений. Цена предложения представляет собой мнение одной из сторон потенциальной сделки, заинтересованной в более высокой цене, поэтому при проведении анализа цен предложений по аналогам оценщику следует учитывать⁸⁸:

1. возможную разницу между ценой сделки и ценой предложения;
2. период экспозиции аналога на рынке и изменение его цены за этот период (при наличии информации);
3. соответствие цены аналога его характеристикам в сопоставлении с другими предложениями на рынке, избегая завышенных или заниженных цен предложения.

Поскольку сведения о предложениях не остаются неизменными, оценщику необходимо их документировать, чтобы обеспечить подтверждение этих данных в будущем.

В рамках сравнительного подхода применяются различные методы, основанные как на прямом сопоставлении оцениваемого объекта и объектов-аналогов, так и на анализе статистических данных и информации о рынке объекта оценки.

В рамках сравнительного подхода для оценки недвижимого имущества могут использоваться следующие методы⁸⁹:

- метод прямого сравнительного анализа продаж;
- метод валового рентного мультипликатора;
- метод общего коэффициента капитализации.

Описание методов, которые могут быть использованы в рамках сравнительного подхода для оценки недвижимого имущества, приведено в Приложении 2 к Отчету.

В рамках сравнительного подхода Оценщик проводит поэтапный анализ и расчеты согласно методологии оценки, в т. ч.:

- проводит анализ рыночной ситуации и сбор информации об объектах-аналогах;
- определяет подходящие единицы сравнения из числа типичных для рынка объекта оценки удельных показателей;
- выделяет необходимые элементы сравнения (ценообразующие факторы).

К элементам сравнения относятся те характеристики объектов недвижимости и сделок, которые оказывают существенное влияние на изменение цен по выборке объектов-аналогов.

Среди элементов сравнения анализируются в т. ч.:

- передаваемые имущественные права, ограничения (обременения) этих прав;
- условия финансирования состоявшейся или предполагаемой сделки (вид оплаты, условия кредитования, иные условия);

⁸⁷ Федеральный стандарт оценки "Подходы и методы оценки" (ФСО V), п. 4.

⁸⁸ Федеральный стандарт оценки "Подходы и методы оценки" (ФСО V), п. 7.

⁸⁹ Оценка недвижимости / Под ред. М. А. Федотовой. — М.: Финансы и статистика, 2008. С. 171–181.

- условия продажи (нетипичные для рынка условия, сделка между аффилированными лицами, иные условия);
- условия рынка (изменения цен за период между датами сделки и оценки, скидки к ценам предложений, иные условия);
- вид использования и (или) зонирование;
- местоположение объекта;
- физические характеристики объекта, в т. ч. свойства земельного участка, состояние объектов капитального строительства, соотношение площади земельного участка и площади его застройки, иные характеристики;
- экономические характеристики (уровень операционных расходов, условия аренды, состав арендаторов, иные характеристики);
- наличие движимого имущества, не связанного с недвижимостью;
- другие характеристики (элементы), влияющие на стоимость.

Применяя сравнительный подход, Оценщик корректирует значения единицы сравнения для объектов-аналогов по каждому элементу в зависимости от соотношения характеристик объекта оценки и объекта-аналога по данному элементу.

Методы сравнительного подхода применимы к оценке любых объектов, аналоги которых представлены на рынке в достаточном для их применения количестве. Для уникальных объектов и на пассивных рынках указанные методы, как правило, не применяются.

6.6.3. Доходный подход

Доходный подход — совокупность методов оценки, основанных на определении текущей стоимости ожидаемых будущих денежных потоков от использования объекта оценки. Доходный подход основан на принципе ожидания выгоды⁹⁰.

Рассматривая возможность и целесообразность применения доходного подхода, оценщику необходимо учитывать⁹¹:

- способность объекта приносить доход (значимость доходного подхода выше, если получение дохода от использования объекта соответствует целям приобретения объекта участниками рынка);
- степень неопределенности будущих доходов (значимость доходного подхода тем ниже, чем выше неопределенность, связанная с суммами и сроками поступления будущих доходов от использования объекта).

Доходный подход рекомендуется применять, когда существует достоверная информация, позволяющая прогнозировать будущие доходы, которые объект оценки способен приносить, а также связанные с объектом оценки расходы.

В рамках доходного подхода применяются различные методы, основанные на прямой капитализации или дисконтировании будущих денежных потоков (доходов)⁹².

При применении доходного подхода Оценщик учитывает следующие положения⁹³:

а) доходный подход применяется для оценки недвижимости, генерирующей или способной генерировать потоки доходов;

⁹⁰ Федеральный стандарт оценки "Подходы и методы оценки" (ФСО V), п. 11.

⁹¹ Федеральный стандарт оценки "Подходы и методы оценки" (ФСО V), п. 12.

⁹² Федеральный стандарт оценки "Подходы и методы оценки" (ФСО V), п. 13.

⁹³ Федеральный стандарт оценки "Оценка недвижимости" (ФСО №7), п. 23.

б) в рамках доходного подхода стоимость недвижимости может определяться методом прямой капитализации, методом дисконтирования денежных потоков или методом капитализации по расчетным моделям;

в) метод прямой капитализации применяется для оценки объектов недвижимости, не требующих значительных капитальных вложений в их ремонт или реконструкцию, фактическое использование которых соответствует их наиболее эффективному использованию. Определение стоимости объектов недвижимости с использованием данного метода выполняется путем деления соответствующего рынку годового дохода от объекта на общую ставку капитализации, которая при этом определяется на основе анализа рыночных данных о соотношениях доходов и цен объектов недвижимости, аналогичных оцениваемому объекту;

г) метод дисконтирования денежных потоков применяется для оценки недвижимости, генерирующей или способной генерировать потоки доходов с произвольной динамикой их изменения во времени путем дисконтирования их по ставке, соответствующей доходности инвестиций в аналогичную недвижимость;

д) метод капитализации по расчетным моделям применяется для оценки недвижимости, генерирующей регулярные потоки доходов с ожидаемой динамикой их изменения. Капитализация таких доходов проводится по общей ставке капитализации, конструируемой на основе ставки дисконтирования, принимаемой в расчет модели возврата капитала, способов и условий финансирования, а также ожидаемых изменений доходов и стоимости недвижимости в будущем;

е) структура (учет налогов, возврата капитала, темпов изменения доходов и стоимости актива) используемых ставок дисконтирования и (или) капитализации должна соответствовать структуре дисконтируемого (капитализируемого) дохода;

ж) для недвижимости, которую можно сдавать в аренду, в качестве источника доходов следует рассматривать арендные платежи;

з) оценка недвижимости, предназначенной для ведения определенного вида бизнеса (например, гостиницы, рестораны, автозаправочные станции), может проводиться на основании информации об операционной деятельности этого бизнеса путем выделения из его стоимости составляющих, не относящихся к оцениваемой недвижимости.

Определение рыночной стоимости недвижимости доходным методом выполняется в следующей последовательности:

- определение периода прогнозирования (под периодом прогнозирования понимается период в будущем, на который от даты оценки проводится прогнозирование значений факторов, влияющих на величину будущих доходов);
- исследование способности объекта оценки приносить доход в течение периода прогнозирования, а также в период после его окончания. Прогнозирование будущих доходов и расходов, соответствующих наиболее эффективному использованию объекта недвижимости;
- определение ставки дисконтирования (коэффициента капитализации), отражающей доходность вложений в сопоставимые с объектом оценки по уровню риска и периоду владения объекты инвестирования;
- преобразование (приведение) будущих доходов в стоимость на дату оценки с помощью методов капитализации.

Методы, которые могут быть использованы в рамках доходного подхода для оценки недвижимого имущества, описаны в Приложении 2 к Отчету.

При применении метода прямой капитализации ставка капитализации определяется, как правило, методом сравнительного анализа продаж объектов недвижимости, сопоставимых с объектом оценки, по которым есть информация об уровне их доходов. Для определения ставки капитализации также могут использоваться иные методы — анализ коэффициентов расходов и доходов, техника инвестиционной группы и др.

Метод сравнительного анализа продаж является наиболее предпочтительным, однако требует достоверной и достаточной информации об объектах сравнимых продаж. При этом важно, чтобы

способы оценки дохода для объектов сравнения совпадали со способом, примененным к объекту оценки, т. е. выполнялись следующие условия:

- доходы и затраты должны определяться на одном базисе;
- должны совпадать условия финансирования и условия рынка;
- должно совпадать наиболее эффективное использование.

При наличии необходимых исходных данных прямая капитализация может выполняться с применением техники остатка. Сущность техники остатка заключается в капитализации дохода, относящегося к одной из инвестиционных составляющих, в то время как стоимость других составляющих известна.

Метод дисконтирования денежных потоков позволяет пересчитывать будущие прогнозируемые доходы от недвижимости в приведенную к дате оценки стоимость по рыночной ставке дисконтирования, соответствующей риску инвестиций в недвижимость.

Метод применяется к потокам с любым законом их изменения во времени и определяет текущую стоимость будущих потоков дохода, каждый из которых дисконтируется по соответствующей ставке дисконтирования или с использованием единой ставки, учитывающей все ожидаемые в будущем периоде экономической жизни объекта выгоды, включая поступления при его продаже в конце периода владения.

Методы, использующие другие формализованные модели, применяются для постоянных или регулярно изменяющихся потоков дохода. Капитализация таких доходов проводится по ставке капитализации, конструируемой на основе единой ставки дисконтирования, принимаемой в расчет модели возврата капитала, а также ожидаемых изменений дохода и стоимости недвижимости в будущем.

В качестве денежного потока, капитализируемого в стоимость, как правило, используется чистый операционный доход, который генерирует или способен генерировать объект оценки с учетом рисков неполучения данного дохода.

6.7. Обоснование выбора подходов и методов оценки

Расчет справедливой стоимости объекта оценки на дату оценки проводился в рамках сравнительного и доходного подходов с последующим согласованием полученных результатов. В рамках сравнительного подхода использовался метод сравнительного анализа продаж, в рамках доходного – метод прямой капитализации. Для оценки права аренды земельного участка использовался сравнительный подход, в рамках сравнительного подхода для оценки права аренды земельного участка применялся метод сравнения продаж.

Согласно п. 1 ФСО V "При проведении оценки используются сравнительный, доходный и затратный подходы. При применении каждого из подходов к оценке используются различные методы оценки. Оценщик может применять методы оценки, не указанные в федеральных стандартах оценки, с целью получения наиболее достоверных результатов оценки".

Также в соответствии с п. 2 ФСО V "В процессе оценки оценщик рассматривает возможность применения всех подходов к оценке, в том числе для подтверждения выводов, полученных при применении других подходов. При выборе подходов и методов оценки оценщику необходимо учитывать специфику объекта оценки, цели оценки, вид стоимости, достаточность и достоверность исходной информации, допущения и ограничения оценки. Ни один из подходов и методов оценки не является универсальным, применимым во всех случаях оценки. В то же время **оценщик может использовать один подход и метод оценки**, если применение данного подхода и метода оценки приводит к наиболее достоверному результату оценки с учетом доступной информации, допущений и ограничений проводимой оценки".

По результатам проведенного анализа наиболее эффективного использования оцениваемых объектов и с учетом информации, которой владел Исполнитель, было принято решение об использовании двух подходов к расчету стоимости объекта оценки — **сравнительного и доходного**. Ниже представлено обоснование применения используемых подходов.

Сравнительный подход применяется, т. к. при проведении оценки Исполнителю доступна достоверная и достаточная для анализа информация о ценах предложений и характеристиках объектов-аналогов, что подтверждается ссылками на источники информации.

Доходный подход применяется, т. к. при проведении оценки Исполнителю доступна достоверная информация, позволяющая прогнозировать будущие доходы, которые способен приносить объект оценки, а также связанные с объектом оценки расходы, что подтверждается ссылками на источники информации.

Затратный подход при расчете справедливой стоимости объекта оценки не используется, так как его применение Исполнитель посчитал нецелесообразным. Это связано с тем, что в рамках затратного подхода не учитывается способность недвижимости приносить доход, а также этот подход не учитывает рыночную конъюнктуру региона, т. к. понесенные инвестором затраты не всегда создают рыночную стоимость из-за разницы в издержках на воссоздание сопоставимых объектов, и наоборот — создаваемая стоимость не всегда бывает адекватной понесенным затратам.

Таблица 6.1. Обоснование используемых методов в рамках выбранных подходов

Метод	Обоснование применения метода
Сравнительный подход	
Метод прямого сравнительного анализа продаж	Применение метода связано с тем, что он основывается на рыночной информации и отличается достоверностью получаемых результатов, так как подтверждается ссылками на источники рыночной информации
Доходный подход	
Метод капитализации дохода	Метод используется, т. к. объект может приносить доход от сдачи его в аренду. Поток доходов от оцениваемой недвижимости стабильный и положительный в течение длительного периода, и потоки доходов будут возрастать устойчивыми темпами в соответствии с тенденциями рынка

Источник: анализ АО "НЭО Центр"

Методы определения стоимости имущественных прав на земельный участок представлены в Методических рекомендациях по определению рыночной стоимости земельных участков Минимущества РФ⁹⁴. Описание методов приведено в Приложении 3 к Отчету.

Таблица 6.2. Обоснование применения метода оценки для определения стоимости имущественных прав на земельный участок

Наименование метода	Обоснование применения
Сравнительный подход	
Метод сравнения продаж	Применяется для оценки застроенных и незастроенных земельных участков. Применение связано с тем, что метод опирается на рыночную информацию и отличается достоверностью получаемых результатов, так как подтверждается ссылками на источники рыночной информации

Источник: анализ АО "НЭО Центр"

Расчет рыночной стоимости права аренды земельного участка, на дату оценки производился **сравнительным подходом**. В рамках сравнительного подхода использовался метод сравнения продаж.

⁹⁴ Распоряжение №568-р от 06.03.2002 г. "Об утверждении методических рекомендаций по определению рыночной стоимости земельных участков".

Распоряжение №1102-рот 10.04.2003 г. "Об утверждении методических рекомендаций по определению рыночной стоимости права аренды земельных участков".

РАЗДЕЛ 7. РЕЗУЛЬТАТЫ ОЦЕНКИ ОБЪЕКТА ОЦЕНКИ, ПРОВОДИМОЙ В РАМКАХ СРАВНИТЕЛЬНОГО ПОДХОДА

7.1. Описание последовательности определения стоимости недвижимого имущества, проводимого в рамках выбранного метода

В результате анализа рынка Исполнитель обосновал в п. 6.7 Отчета использование метода прямого сравнительного анализа продаж в рамках сравнительного подхода для оценки нежилого здания. Также в рамках сравнительного подхода была рассчитана рыночная стоимость земельного участка, который относится к объекту оценки.

Методика применения данного подхода описана в Приложении 3 к Отчету ("Основные методологические положения оценки").

Алгоритм реализации метода сравнения продаж

Этап 1. Анализ рынка аналогичных объектов:

- анализ и изучение состояния и тенденций развития сегмента рынка недвижимости, к которому принадлежит оцениваемое недвижимое имущество;
- выбор объектов-аналогов, сопоставимых с оцениваемым объектом.

Этап 2. Определение единицы и элементов сравнения:

- определение единицы сравнения из числа типичных для рынка объекта оценки удельных показателей;
- выделение необходимых элементов сравнения (ценообразующие факторы).

Этап 3. Анализ различий в уровнях элементов сравнения (ценообразующих факторов) и возможный характер влияния этих различий на значение выбранных единиц сравнения, а также последовательное внесение корректировок, учитывающих различие между объектом оценки и объектами-аналогами по выделенным ранее элементам сравнения.

Этап 4. Определение значения единицы сравнения для объекта оценки непосредственно из выявленной ее статистической зависимости от ценообразующих факторов либо обработкой единиц сравнения объектов-аналогов и определение значения стоимости объекта оценки, исходя из полученного значения единицы сравнения и соответствующего ей показателя (площади, объема и т. п.) объекта оценки в рамках сравнительного подхода.

7.2. Определение стоимости недвижимого имущества в рамках выбранного метода

7.2.1. Этап 1. Анализ рынка аналогичных объектов

На основании анализа соответствующего сегмента рынка Московской области⁹⁵, к которому принадлежит объект оценки, за сентябрь 2023 г. были выявлены объекты недвижимости, сопоставимые с оцениваемыми объектами (Таблица 7.2, Таблица 7.3). Для земельного участка в качестве объектов-аналогов признаются земельные участки, предназначенные для коммерческой застройки. Для оцениваемого здания в качестве объектов-аналогов признаются здания (или помещения) торгового назначения, имеющие обременения в виде долгосрочных договоров аренды.

⁹⁵ Информационные интернет-порталы www.avito.ru, www.cian.ru и др.

7.2.2. Этап 2. Определение единиц и элементов сравнения

В процессе анализа рынка недвижимости, Исполнителем были проанализированы интернет ресурсы (www.avito.ru, www.cian.ru, www.4estate.ru, www.invist.ru, www.zdanie.info, www.bazametrov.ru, www.allmoscowoffices.ru, и т. д.) и подобраны объекты-аналоги наиболее сопоставимые с объектом оценки.

По состоянию на дату оценки, Исполнителем было выявлено 10 предложений по зданиям (или помещениям) торгового назначения в Московской области (Таблица 5.16) и 10 предложений земельных участков, предназначенных под строительство коммерческой недвижимости, сопоставимых с оцениваемым объектом (Таблица 5.20). Для определения справедливой стоимости оцениваемого здания Исполнитель использовал 4 объекта-аналога из всей выборки, которые наиболее сопоставимы с оцениваемым зданием по следующим ценообразующим параметрам: местоположение, класс, общая площадь и техническое состояние. Также для определения справедливой стоимости земельного участка, относящегося к объекту оценки и объектам-аналогам, Исполнитель использовал 3 объекта-аналога. Информация о подобранных объектах-аналогах, была уточнена в процессе общения с представителями собственников. Все подобранные объекты-аналоги используются в расчетах при определении рыночной стоимости и представлены в таблице ниже (Таблица 7.2–Таблица 7.3).

В результате анализа рынка Исполнитель выбрал единицу сравнения для здания — 1 кв. м общей площади здания, для земельного участка – 1 сот. Общей площади земельного участка, т. к. это стандартные меры площади, принятые на российском рынке недвижимости. Другие единицы сравнения не используются, т. к. редко применяются (практически не применяются) покупателями и продавцами, а также другими специалистами на рынке недвижимости Московской области. Этим обусловлен отказ от других единиц сравнения.

В процессе реализации 2-го этапа были выделены нижеследующие элементы сравнения (Таблица 7.1).

Таблица 7.1. Элементы сравнения для расчета стоимости оцениваемых объектов

Элементы сравнения	
Для земельного участка:	Для единого объекта недвижимости:
<ul style="list-style-type: none"> • Состав передаваемых прав на земельный участок; • Условия финансирования состоявшейся или предполагаемой сделки; • Условия продажи (предложения); • Различие между ценами предложения/спроса и сделок (торг); • Период между датами сделок (предложений) и оценки; • Характеристики месторасположения земельного участка; • Линия домов; • Категория земельного участка; • Разрешенный вид использования земельного участка; • Общая площадь земельного участка; • Рельеф; • Транспортная доступность; • Инфраструктура; • Наличие (отсутствие) исходно-разрешительной документации; • Наличие (отсутствие) зданий, подлежащих сносу, на участке; • Наличие (отсутствие) коммуникаций 	<ul style="list-style-type: none"> • Тип объекта недвижимости; • Состав передаваемых прав на объект недвижимости; • Условия финансирования состоявшейся или предполагаемой сделки; • Условия продажи (предложения); • Различие между ценами предложения/спроса и сделок (торг); • Период между датами сделок (предложений) и оценки; • Характеристики месторасположения объекта недвижимости; • Линия домов; • Общая площадь объекта недвижимости; • Этажность; • Наличие (отсутствие) парковки; • Транспортная доступность; • Инфраструктура; • Наличие (отсутствие) коммуникаций; • Наличие отдельного входа; • Наличие витринного остекления; • Состояние/уровень отделки

Источник: анализ АО "НЭО Центр"

Результаты реализации 1-го и 2-го этапов представлены в таблице ниже.

Таблица 7.2. Данные об объектах сравнения (аналогах) для расчета стоимости земельного участка, приходящегося на объект оценки, в рамках сравнительного подхода⁹⁶

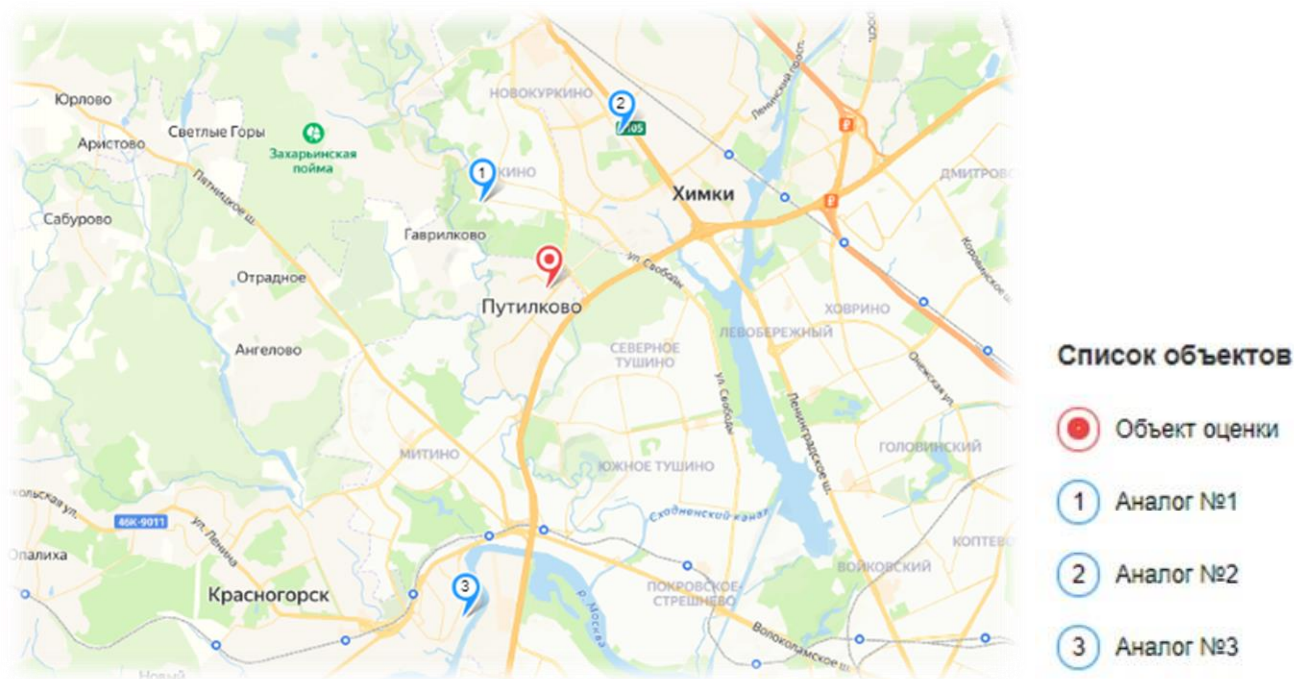
№ п/п	Характеристики	Объект оценки	Аналог 1	Аналог 2	Аналог 3
1	Тип объекта недвижимости	Земельный участок	Земельный участок	Земельный участок	Земельный участок
2	Краткое описание земельного участка	Земельный участок многоугольной формы, предназначенный для комплексного освоения в целях жилищного строительства и рекреации	Земельный участок кад. номер: 77:08:0000000:1015, право собственности, площадь 61,05 сот., предназначенный под деловое управление, цена предложения 91,5 млн руб. (НДС не облагается)	Земельный участок кад. номер: 50:10:0010105:8, право долгосрочной аренды на 49 лет, площадь 144 сот., предназначенный для строительства и эксплуатации многоэтажного жилого комплекса, цена предложения 150 млн руб. (с учетом НДС)	Земельный участок, право аренды, площадь 100 сот., предназначенный для строительства коммерческих объектов, цена предложения 150,0 млн руб. (с учетом НДС)
3	Состав передаваемых прав на земельный участок	Право долгосрочной аренды	Право собственности	Право долгосрочной аренды	Право долгосрочной аренды
4	Условия финансирования состоявшейся или предполагаемой сделки	Типичные для данного сегмента рынка	Типичные для данного сегмента рынка	Типичные для данного сегмента рынка	Типичные для данного сегмента рынка
5	Условия продажи (предложения)	Рыночные	Рыночные	Рыночные	Рыночные
6	Период между датами сделок (предложений) и оценки	Сентябрь 2023	Сентябрь 2023	Сентябрь 2023	Сентябрь 2023
7	Характеристики месторасположения земельного участка	Московская область, Красногорский муниципальный район, сельское поселение Отраденское, д. Путилково	г. Москва, СЗАО, Куркинское ш., д. 33 Асоо1	Московская область, г. Химки, мкр. Новые Химки, 9 Мая ул., 11А	Московская область, Красногорск, мкр. Павшинская пойма, 4-й микрорайон
		Московская область Новокуркинское шоссе Запад (до 10 км от МКАД)	Московская область Куркинское шоссе Северо-Запад (до 10 км от МКАД)	Московская область Ленинградское шоссе Северо-Запад (до 10 км от МКАД)	Московская область Волоколамское шоссе Запад (до 10 км от МКАД)
8	Линия домов	1-я линия	1-я линия	1-я линия	1-я линия
9	Категория земельного участка	Земли населенных пунктов	Земли населенных пунктов	Земли населенных пунктов	Земли населенных пунктов
10	Разрешенный вид использования земельного участка	комплексное освоение в целях жилищного строительства и рекреации	Для размещения и эксплуатации коммерческих объектов	Для строительства и эксплуатации многоэтажного жилого комплекса	Для размещения и эксплуатации коммерческих объектов
11	Общая площадь земельного участка, сот.	42,31	61,05	144,00	100,00
12	Рельеф	Равнинный	Равнинный	Равнинный	Равнинный
13	Транспортная доступность	Хорошая	Хорошая	Хорошая	Хорошая
14	Инфраструктура	Развитая	Развитая	Развитая	Развитая
15	Наличие (отсутствие) исходно-разрешительной документации	Отсутствует	Отсутствует	Отсутствует	Отсутствует
16	Наличие (отсутствие) коммуникаций	Условно свободный от коммуникаций	Газоснабжение на участке, электроснабжение, водоснабжение, канализация получено ТУ	Коммуникации по границе	Электроснабжение, водоснабжение, газоснабжение
17	Цена предложения, руб. (право собственности НДС не облагается, право аренды - с учетом НДС)	-	91 500 000	150 000 000	150 000 000
18	Наличие (отсутствие) ветхих зданий на участке	Условно свободный	Присутствуют	Присутствуют	Присутствуют

⁹⁶ Информация по всем объектам-аналогам дополнительно уточнялась у представителя продавца.

№ п/п	Характеристики	Объект оценки	Аналог 1	Аналог 2	Аналог 3
19	Затраты на снос ветхих зданий на участке, руб. с НДС		13 672 414	22 413 793	22 413 793
20	Цена предложения земельного участка с учетом затрат на снос, руб. (право собственности НДС не облагается, право аренды - с учетом НДС)		105 172 414	172 413 793	172 413 793
21	Цена предложения, руб./сотка (право собственности НДС не облагается, право аренды - с учетом НДС)	-	1 722 726	1 197 318	1 724 138
22	Источник информации	Данные Заказчика и результаты осмотра Объекта	Информационный портал "ЦИАН", https://www.cian.ru/sale/commercial/281351957/ , т. +7 964 792-62-40	Информационный портал "ЦИАН", https://khimki.cian.ru/sale/commercial/279120575/ , т. +7 915 305-80-78	Информационный портал "ЦИАН", https://krasnogorsk.cian.ru/sale/commercial/250303558/ , т. +7 985 812-26-56

Источник: анализ и расчет АО "НЭО Центр"

Рисунок 7.1. Местоположение земельного участка, приходящегося на объект оценки, и объектов-аналогов на карте



Источник: <http://maps.yandex.ru>

Таблица 7.3. Данные об объектах сравнения (аналогах) для расчета стоимости оцениваемых помещений в рамках сравнительного подхода⁹⁷

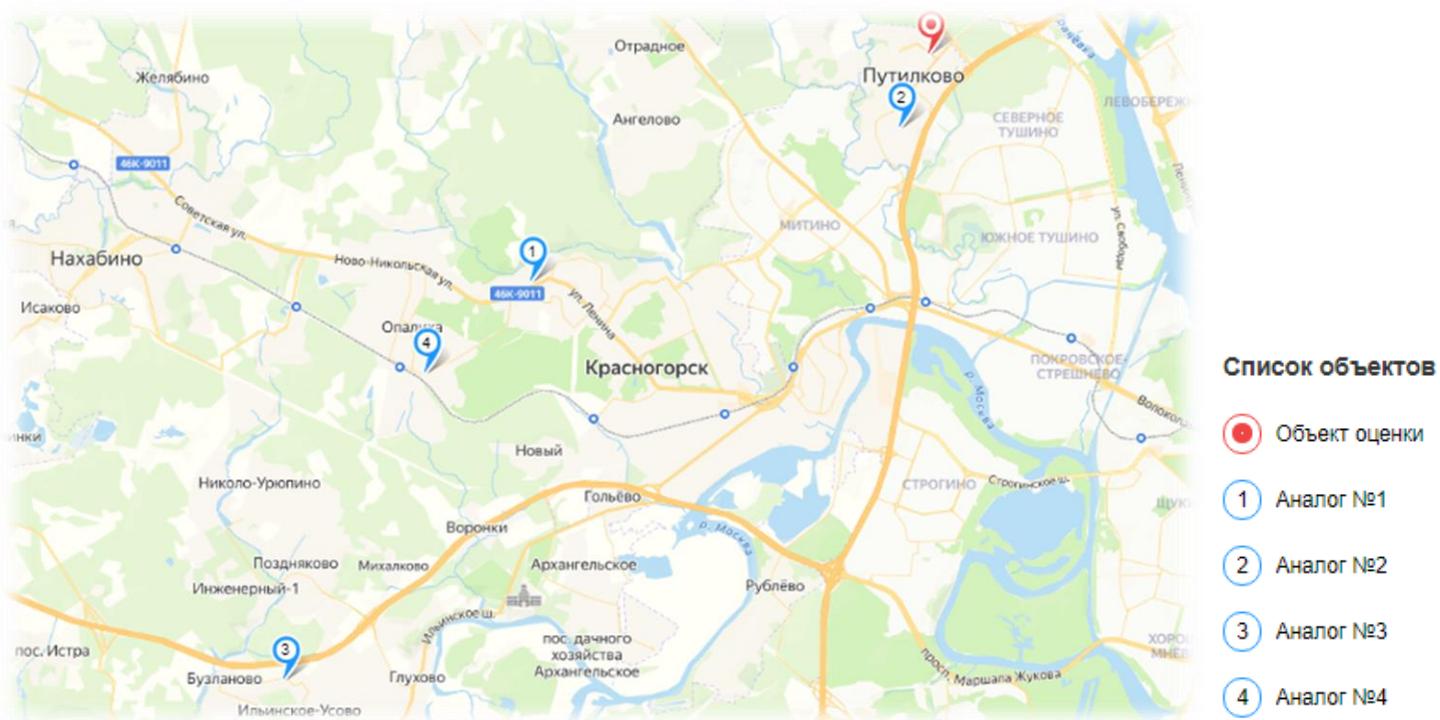
№ п/п	Характеристики	Объект оценки	Аналог 1	Аналог 2	Аналог 3	Аналог 4
1	Тип объекта недвижимости	Нежилое здание торгового назначения	Нежилое здание торгового назначения	Нежилое здание торгового назначения	Нежилое здание торгового назначения	Нежилое здание торгового назначения
2	Краткое описание объекта недвижимости	Нежилое здание торгового назначения общей площадью 1 822,00 кв. м	Арендный бизнес - нежилое здание площадью 1 500 кв. м. Арендаторы - Пятерочка, магнит косметикс, аптека, магазин мяса, пива, кондитерская МАП 2 432 000 руб. УСН, Расположен в жилой застройке на 1-ой линии (внутриквартально). Цена предложения 260 млн руб. с учетом НДС	Арендный бизнес - нежилое здание площадью 706 кв. м, арендатор Пятерочка, кафе, цветы, 2-я линия, в центре жилого массива, МАП - 1 350 000 рублей, вкл. НДС. Расположен в жилой застройке. Цена предложения 160 млн руб. с учетом НДС	Арендный бизнес- нежилое здание площадью 732,5 кв. м, арендаторы: Винум, Хан Гриль, маркет Рыболов, Стек-бар, 1-я линия, в центре жилого массива, коттеджного поселка бизнес-класса, МАП - 1 200 000 руб. вкл. НДС. Расположен в жилой застройке. Цена предложения 210,26 млн руб. с учетом НДС	Арендный бизнес - нежилое здание площадью 502,4 кв. м. Арендатор: Магнит. МАП 1 500 000 руб. УСН. Срок окупаемости 10 лет. Расположен в жилой застройке на 1-ой линии. Цена предложения 160,92 млн руб. с учетом НДС
3	Фотография объекта недвижимости					
4	Состав передаваемых прав на объект недвижимости	Право собственности	Право собственности	Право собственности	Право собственности	Право собственности
5	Условия финансирования состоявшейся или предполагаемой сделки	Типичные для данного сегмента рынка	Типичные для данного сегмента рынка	Типичные для данного сегмента рынка	Типичные для данного сегмента рынка	Типичные для данного сегмента рынка
6	Условия продажи (предложения)	Рыночные	Рыночные	Рыночные	Рыночные	Рыночные
7	Период между датами сделок (предложений) и оценки	Сентябрь 2023	Сентябрь 2023	Сентябрь 2023	Сентябрь 2023	Сентябрь 2023
8	Характеристики месторасположения объекта недвижимости	Московская обл., г.о. Красногорск, д. Путилково, бульвар Спасо-Тушинский, д. 1	Московская область, г.о. Красногорск, ул. Крайняя, д. 11	Красногорск, д. Путилково, ул. Садовая, д. 66	Московская область, г.о. Красногорск, д. Бузланово, ул. Живописная, 34	Московская область, г. Красногорск, мкр. Опалиха, ул. Мира, 2
9	Линия домов	Запад (до 10 км от МКАД)	Запад (до 10 км от МКАД)	Запад (до 10 км от МКАД)	Запад (до 10 км от МКАД)	Запад (до 10 км от МКАД)
10	Общая площадь объекта недвижимости, кв. м	1 822,00	1 500,00	706,00	732,50	502,40

⁹⁷ Информация по всем объектом-аналогам дополнительно уточнялась у представителя продавца.

№ п/п	Характеристики	Объект оценки	Аналог 1	Аналог 2	Аналог 3	Аналог 4
11	Этажность	1	1	1	1	1
12	Площадь помещений, расположенных в подвале, кв. м	0,00	0,00	0,00	0,00	0,00
13	Доля помещений, расположенных в подвале %	0,00%	0,00%	0,00%	0,00%	0,00%
14	Площадь помещений, расположенных в цоколе, кв. м	0,00	0,00	0,00	0,00	0,00
15	Доля помещений, расположенных в цоколе, %	0,00%	0,00%	0,00%	0,00%	0,00%
16	Площадь помещений, расположенных на первом этаже, кв. м	1 822,00	1 500,00	706,00	732,50	502,40
17	Доля помещений, расположенных на первом этаже %	100,00%	100,00%	100,00%	100,00%	100,00%
18	Площадь помещений, расположенных на втором этаже, кв. м	0,00	0,00	0,00	0,00	0,00
19	Доля помещений, расположенных на втором этаже, %	0,00%	0,00%	0,00%	0,00%	0,00%
20	Площадь помещений, расположенных на третьем этаже и выше, кв. м	0,00	0,00	0,00	0,00	0,00
21	Доля помещений, расположенных на третьем этаже и выше %	0,00%	0,00%	0,00%	0,00%	0,00%
22	Наличие (отсутствие) парковки	Организованная парковка	Организованная парковка	Организованная парковка	Организованная парковка	Организованная парковка
23	Транспортная доступность	Хорошая	Хорошая	Хорошая	Хорошая	Хорошая
24	Инфраструктура	Развитая	Развитая	Развитая	Развитая	Развитая
25	Наличие (отсутствие) коммуникаций	Все коммуникации	Все коммуникации	Все коммуникации	Все коммуникации	Все коммуникации
28	Наличие отдельного входа	Присутствует	Присутствует	Присутствует	Присутствует	Присутствует
29	Наличие витринного остекления	Присутствует	Присутствует	Присутствует	Присутствует	Присутствует
30	Состояние/уровень отделки	Стандарт	Стандарт	Стандарт	Стандарт	Стандарт
31	Цена предложения (с НДС), руб.	-	260 000 000	160 000 000	210 257 000	160 920 000
32	Цена предложения (с НДС), руб./кв. м	-	173 333	226 629	287 040	320 303
33	Источник информации	Данные Заказчика и результаты осмотра Объекта	Информационный портал "Циан", https://krasnogorsk.cian.ru/sale/commercial/282681693/ , тел. +7 906 780-02-32	Информационный портал "Malina Property", https://malinaproperty.ru/property/propertiesRetail/167171 , тел. +7 (495) 374-90-77	Информационный портал "ЦИАН", https://www.cian.ru/sale/commercial/278170309/ , тел. +7 917 591-32-57	Информационный портал "ЦИАН", https://krasnogorsk.cian.ru/sale/commercial/278170309/ , тел. +7 966 138-57-45

Источник: анализ и расчет АО "НЭО Центр"

Рисунок 7.2. Расположение объекта оценки и подобранных объектов-аналогов на карте



Источник: www.yandex.ru

7.2.3. Этап 3. Последовательное внесение корректировок, учитывающих различие между объектом оценки и объектами-аналогами по выделенным ранее элементам сравнения

Сопоставление объектов-аналогов с оцениваемыми объектами по следующим далее элементам сравнения показало, что различия между оцениваемыми объектами и объектами-аналогами по каждому из указанных элементов сравнения отсутствуют, корректировка, соответственно, равна 0%:

Таблица 7.4. Элементы сравнения, по которым не имеется различий между оцениваемыми объектами и объектами-аналогами

Элементы сравнения	
Для земельного участка:	Для единого объекта недвижимости:
<ul style="list-style-type: none"> Условия финансирования состоявшейся или предполагаемой сделки; Условия продажи (предложения); Период между датами сделок (предложений) и оценки; Субъект региона; Линия домов; Категория земельного участка; Рельеф; Транспортная доступность; Инфраструктура; Наличие (отсутствие) исходно-разрешительной документации 	<ul style="list-style-type: none"> Состав передаваемых прав на объект недвижимости; Условия финансирования состоявшейся или предполагаемой сделки; Условия продажи (предложения); Период между датами сделок (предложений) и оценки; Характеристики месторасположения объекта недвижимости; Субъект региона; Тип объекта недвижимости; Этаж расположения; Наличие (отсутствие) парковки; Транспортная доступность; Инфраструктура; Наличие (отсутствие) коммуникаций; Наличие отдельного входа; Наличие витринного остекления; Состояние/уровень отделки

Источник: анализ и расчеты АО "НЭО Центр"

Указанные ранее элементы сравнения, по которым имеются различия между оцениваемыми объектами и объектами-аналогами, а также отражение корректировок по выделенным элементам сравнения в соответствующей таблице при проведении расчетов приведены ниже.

Таблица 7.5. Элементы сравнения, по которым имеются различия между оцениваемыми объектами и объектами-аналогами

Элементы сравнения	Название корректировки	Таблица, в которой отражено применение указанной корректировки
<p>Для земельного участка:</p> <ul style="list-style-type: none"> Состав передаваемых прав на земельный участок; Различие между ценами предложения/спроса и сделок (торг); Разрешенный вид использования земельного участка; 	<ul style="list-style-type: none"> Корректировка на состав передаваемых прав; Корректировка на торг; Корректировка на разрешенный вид использования земельного участка; 	Таблица 7.24

Элементы сравнения	Название корректировки	Таблица, в которой отражено применение указанной корректировки
<ul style="list-style-type: none"> Характеристики месторасположения земельного участка; Общая площадь земельного участка; Наличие (отсутствие) коммуникаций; Наличие (отсутствие) зданий, подлежащих сносу, на участке 	<ul style="list-style-type: none"> Корректировка на характеристики месторасположения земельного участка; Корректировка на общую площадь земельного участка; Корректировка на наличие (отсутствие) коммуникаций; Корректировка на наличие (отсутствие) зданий, подлежащих сносу 	
Для единого объекта недвижимости:		
<ul style="list-style-type: none"> Различие между ценами предложения/спроса и сделок (торг); Линия домов; Общая площадь объекта недвижимости 	<ul style="list-style-type: none"> Корректировка на торг; Корректировка на линию домов; Корректировка на общую площадь объекта недвижимости 	Таблица 7.25Таблица 7.25

Источник: анализ и расчеты АО "НЭО Центр"

Допущение 1. В рамках настоящего Отчета показатель совокупной корректировки при расчете здания (за исключением корректировки на уторговывание) в сравнительном подходе по объектам-аналогам, превышает 30%, что связано с тем, что рынок подобных объектов ограничен в силу их площади, местоположения и состояния/уровня отделки помещений, ввиду этого по вышеуказанным параметрам вводились существенные корректировки. Действующее оценочное законодательство (ФСО I-VI и №7), не предусматривает ограничений по использованию подобных объектов-аналогов (размер совокупной корректировки, которых превышает 30%) при определении справедливой стоимости.

Допущение 2. В рамках настоящего Отчета показатель совокупной корректировки при расчете рыночной стоимости оцениваемого земельного участка (за исключением корректировки на уторговывание) в сравнительном подходе по объектам-аналогам превышает 30%, что связано с тем, что рынок земельных участков коммерческого назначения в районе расположения объекта оценки ограничен в силу их площади, характеристик местоположения, обеспеченностью подъездными путями и коммуникациями, ввиду этого по вышеуказанным параметрам вводились существенные корректировки. Действующее оценочное законодательство (ФСО I-VI и №7), не предусматривает ограничений по использованию подобных объектов-аналогов (размер совокупной корректировки, которых превышает 30%) при определении справедливой стоимости.

Описание корректировок, применяемых при расчете стоимости земельного участка

Корректировка на наличие (отсутствие) зданий, подлежащих сносу

Исследование рынков земельных участков показывает, что участки с ветхими зданиями и улучшениями, подлежащими сносу, в среднем несколько дешевле аналогичных свободных участков. Вариация значений зависит от материалов, капитальности постройки и возможности повторного использования материалов.

Корректировка на наличие (отсутствие) ветхих зданий на участке проводилась Исполнителем на основании данных, опубликованных на портале Statrielt⁹⁸.

⁹⁸ <https://statrielt.ru/statistika-rynka/statistika-na-01-07-2023g/korrektirovki-stoimosti-zemli/3197-na-snos-vetkhikh-zdanij-stroenij-i-sooruzhenij-korrektirovki-na-01-07-2023-goda>

Таблица 7.6. Исходные данные и расчет корректировки на наличие (отсутствие) ветхих зданий на участке

№ п/п	Земельный участок для строительства	Нижняя граница	Верхняя граница	Среднее значение
1	Свободный (незастроенный)			1
2	Земельный участок с ветхими зданиями, строениями или сооружениями, подлежащими сносу (в зависимости от материала (бетон, дерево, кирпич или природный камень), степени застроенности и возможности вторичного использования материалов)	0,76	0,94	0,87
Корректировка на снос ветхих здания (оцениваемый объект - свободный, объект-аналог - с ветхими строениями)				14,94%

Источник: <https://statrielt.ru/statistika-rynka/statistika-na-01-07-2023g/korrektirovki-stoimosti-zemli/3197-na-snos-vetkhikh-zdaniy-stroenij-i-sooruzhenij-korrektirovki-na-01-07-2023-goda>; расчет АО "НЭО Центр"

В стоимости объектов-аналогов были внесены корректировки на наличие (отсутствие) ветхих зданий на участке. Расчет корректировки на наличие (отсутствие) ветхих зданий на участке по объектам-аналогам приведен в таблице ниже.

Таблица 7.7. Расчет корректировки на наличие (отсутствие) ветхих зданий на участке для земельных участков

Наименование параметра	Оцениваемый объект	Аналог 1	Аналог 2	Аналог 3
Наличие (отсутствие) ветхих зданий на участке	Условно свободный	Присутствуют	Присутствуют	Присутствуют
Корректировка на наличие (отсутствие) ветхих зданий на участке (%)	—	14,94%	14,94%	14,94%

Источник: расчеты АО "НЭО Центр"

Корректировка на состав передаваемых прав

По составу прав аналогичные земельные участки могут отличаться от оцениваемых участков. Как правило, выделяют два вида имущественных прав на земельные участки (право собственности и право аренды). Аренда может быть долгосрочной и краткосрочной.

Корректировка на состав передаваемых прав принималась на основании аналитического портала Statrielt⁹⁹. Расчет корректировки представлен в таблице ниже. В расчете использовалось среднее значение.

⁹⁹ <https://statrielt.ru/statistika-rynka/statistika-na-01-07-2023g/korrektirovki-stoimosti-zemli/3199-pravo-arendy-pravo-sobstvennosti-zemelnykh-uchastkov-korrektirovki-na-01-07-2023-goda>

Таблица 7.8. Расчет корректировки на состав передаваемых прав на земельный участок

Земельный участок (категории, разрешенного использования), предоставленный в аренду сроком на 49 лет	Нижняя граница	Верхняя граница	Среднее значение
Земли населенных пунктов для размещения торговых, офисных, автосервисных и других общественных зданий, а также для смешанной застройки	0,80	0,91	0,86
Корректировка на состав передаваемых прав на земельный участок (объект оценки - участок в долгосрочной аренде)			-14,00%
Корректировка на состав передаваемых прав на земельный участок (объект оценки - участок в собственности)			16,28%

Источник: <https://statrliet.ru/statistika-rynka/statistika-na-01-07-2023g/korrektirovki-stoimosti-zemli/3199-pravo-arendy-pravo-sobstvennosti-zemelnykh-uchastkov-korrektirovki-na-01-07-2023-goda>; расчет АО "НЭО Центр"

Таким образом, в стоимости объектов-аналогов были внесены корректировки на состав передаваемых прав. Расчет корректировки по объектам-аналогам приведен в таблице ниже.

Таблица 7.9. Расчет корректировки на состав передаваемых прав для объектов-аналогов

Наименование параметра	Объект оценки	Аналог 1	Аналог 2	Аналог 3
Состав передаваемых прав на земельный участок	Право долгосрочной аренды	Право собственности	Право долгосрочной аренды	Право долгосрочной аренды
Корректировка на состав передаваемых прав на земельный участок (%)	-	-14,00%	0,00%	0,00%

Источник: расчет АО "НЭО Центр"

Корректировка на различия между ценами предложения/спроса и сделок (торг)

Корректировка на различия между ценами предложения/спроса и сделок (торг) вводилась в соответствии со Сборником рыночных корректировок (СРК-2023) под редакцией канд.техн.наук Е.Е. Яскевича, ООО "Научно-практический Центр Профессиональной Оценки (НЦПО), Москва 2023 г.

Таблица 7.10. Величина корректировки на торг для Московской области

№ п/п	Показатель	Минимальное значение, %	Максимальное значение, %	Среднее значение, %
1	Продажа земельных участков	-11,00%	-13,00%	-12,00%

Источник: Сборник рыночных корректировок (СРК-2023) под редакцией канд.техн.наук Е.Е. Яскевича, ООО "Научно-практический Центр Профессиональной Оценки (НЦПО), Москва 2023

В рамках настоящего Отчета величина корректировки на торг для подобранных объектов-аналогов была принята на уровне среднего значения в размере (-12,00%).

Корректировка на местоположение

Цена предложения недвижимости зависит от его местоположения. Это обусловлено сложившимся общественным мнением, различной привлекательностью районов города/регионов государства, удобством положения для объектов недвижимости определенного функционального назначения.

Корректировка на местоположение была определена на основании данных, опубликованных в Сводном обзоре стоимости коммерческой недвижимости Московского региона за пределами МКАД по итогам 1 полугодия 2023 года, "Профессиональное финансовое консультирование", 2023 г. о среднем размере арендной ставки торговой недвижимости в зависимости от населенного пункта.

Таблица 7.11. Расчет корректировки на местоположение

№ п/п	Административные округа / Территориальные зоны	Среднее значение цены предложения, руб./ кв. м	Значение корректировки, %
1	Московская область, Красногорский муниципальный район, сельское поселение Отраденское, д. Путилково	24 000	
2	г. Москва, СЗАО, Куркинское ш., д. 33 Асоо1	20 800	15,38%
3	Московская область, г. Химки, мкр. Новые Химки, 9 Мая ул., 11А	20 800	15,38%
4	Московская область, Красногорск, мкр. Павшинская пойма, 4-й микрорайон	24 000	0,00%

Источник: <https://pflagroup.ru/upload/iblock/581/69iecnuz31ms6y6qcrf3uufacvww7ji7.pdf?ysclid=lmjynorm8i206482677>; анализ и расчеты АО "НЭО Центр"

Таким образом, в стоимости объектов-аналогов были внесены корректировки на местоположение. Расчет корректировки по объектам-аналогам приведен в таблице ниже.

Таблица 7.12. Расчет корректировки на местоположение для объектов-аналогов

Наименование параметра	Объект оценки	Объекты-аналоги		
		Аналог 1	Аналог 2	Аналог 3
Характеристики местоположения земельного участка	Московская область, Красногорский муниципальный район, сельское поселение Отраденское, д. Путилково	г. Москва, СЗАО, Куркинское ш., д. 33 Асоо1	Московская область, г. Химки, мкр. Новые Химки, 9 Мая ул., 11А	Московская область, Красногорск, мкр. Павшинская пойма, 4-й микрорайон
	Каширское шоссе	Куркинское шоссе	Волоколамское шоссе	Волоколамское шоссе
	Юг (до 10 км от МКАД)	Северо-Запад (до 10 км от МКАД)	Северо-Запад (до 10 км от МКАД)	Запад (до 10 км от МКАД)
Корректировка на характеристики местоположения объекта (%)	-	15,38%	15,38%	0,00%

Источник: расчет АО "НЭО Центр"

Корректировка на разрешенное использование земельного участка

Вид разрешенного использования является важным ценообразующим фактором на рынке земельных участков. Данная корректировка вводилась на основании аналитического портала СтатРиелт¹⁰⁰. Результаты расчета корректировки на вид разрешенного использования представлен в таблице ниже.

Таблица 7.13. Расчет корректировки на вид разрешенного использования

Описание вида разрешенного использования земельного участка	Среднее значение коэффициента корректировки	Размещение жилых домов, предназначенных для разделения на квартиры, каждая из которых пригодна для постоянного проживания (жилые дома высотой девять и выше этажей, включая подземные, разделенных на двадцать и более квартир)	Размещение объектов капитального строительства, предназначенных для продажи товаров, торговая площадь которых составляет свыше 5000 кв. м
Размещение жилых домов, предназначенных для разделения на квартиры, каждая из которых пригодна для постоянного проживания (жилые дома высотой девять и выше этажей, включая подземные, разделенных на двадцать и более квартир)	1,00	0,0%	0,0%

¹⁰⁰ <https://statrielt.ru/statistika-rynka/statistika-na-01-07-2023g/korrektirovki-stoimosti-zemli/3210-na-razreshennoe-ispolzovanie-zemel'nogo-uchastka-korrektirovki-na-01-07-2023-goda>

Описание вида разрешенного использования земельного участка	Среднее значение коэффициента корректировки	Размещение жилых домов, предназначенных для размещения на квартиры, каждая из которых пригодна для постоянного проживания (жилые дома высотой девять и выше этажей, включая подземные, разделенных на двадцать и более квартир)	Размещение объектов капитального строительства, предназначенных для продажи товаров, торговая площадь которых составляет свыше 5000 кв. м
Размещение объектов коммерческого назначения в соответствии с содержанием видов разрешенного использования с кодами 4.1-4.5.	1,05	5,2%	-4,9%

Источник: <https://statrilt.ru/statistika-rynka/statistika-na-01-07-2023g/korrektirovki-stoimosti-zemli/3210-na-razreshennoe-ispolzovanie-zemelnogo-uchastka-korrektirovki-na-01-07-2023-goda>; расчет АО "НЭО Центр"

Таким образом, в стоимости объектов-аналогов были внесены корректировки на вид разрешенного использования. Расчет корректировки на вид разрешенного использования по объектам-аналогам приведен в таблицах ниже.

Таблица 7.14. Результаты расчета корректировки на вид разрешенного использования

Наименование параметра	Объект оценки	Объекты-аналоги		
		Аналог 1	Аналог 2	Аналог 3
Разрешенный вид использования земельного участка	комплексное освоение в целях жилищного строительства и рекреации	Для размещения и эксплуатации коммерческих объектов	Для строительства и эксплуатации многоэтажного жилого комплекса	Для размещения и эксплуатации коммерческих объектов
Корректировка на разрешенный вид использования земельного участка (%)	-	-4,94%	0,00%	-4,94%

Источник: анализ и расчет АО "НЭО Центр"

Корректировка на размер общей площади

Корректировка на общую площадь вносится, если площадь объекта оценки значительно отклоняется от площади аналога. Стоимость удельной величины объектов недвижимости зависит от величины самих объектов, то есть для земельных участков, при прочих равных условиях, цена единицы площади больших участков, ниже, чем меньших по площади участков. Эта разница при сравнении аналогов корректируется введением поправки на площадь.

Данная корректировка принималась на основании данных, представленных на портале СтатРиелт¹⁰¹. Коэффициенты корректировки для земельных участков под офисно-торговую застройку представлены в таблице ниже.

Таблица 7.15. Коэффициенты корректировки на общую площадь

Показатель	Коэффициент детерминации R2	Коэффициент торможения	Формула расчета корректировки на площадь, масштаб (K s)
Земли населенных пунктов (города и пригородные земли) с населением более 1 млн человек	0,678	-0,15	$K s = (So/Sa)^{-0,15}$

Источник: <https://statrilt.ru/statistika-rynka/statistika-na-01-07-2023g/korrektirovki-stoimosti-zemli/3200-na-masshtab-razmer-obshchuyu-ploshchad-zemelnykh-uchastkov-korrektirovka-na-01-07-2023-goda>

Расчет корректировки представлен в таблице ниже.

Таким образом, в стоимости объектов-аналогов были внесены корректировки на общую площадь объекта недвижимости.

¹⁰¹ <https://statrilt.ru/statistika-rynka/statistika-na-01-07-2023g/korrektirovki-stoimosti-zemli/3200-na-masshtab-razmer-obshchuyu-ploshchad-zemelnykh-uchastkov-korrektirovka-na-01-07-2023-goda>

Таблица 7.16. Величина корректировки на площадь

Показатель	Единица измерения	Объект оценки	Аналог 1	Аналог 2	Аналог 3
Площадь объекта недвижимости, кв. м	кв. м	4 231,00	6 105,00	14 400,00	10 000,00
Корректировка на площадь, %	%	-	5,65%	20,17%	13,77%

Источник: расчет АО "НЭО Центр"

Корректировка на наличие (отсутствие) коммуникаций

Важным ценообразующим фактором является наличие коммуникаций на участке. Отсутствие или наличие их может существенно влиять на стоимость земельного участка.

В рамках данного Отчета скидка на наличие/отсутствие коммуникаций была определена на основании аналитического портала Statrielt¹⁰². К расчету принималось среднее значение.

Таблица 7.17. Расчет корректировки на наличие/отсутствие коммуникаций

№ п/п	Земельные участки	Нижняя граница	Верхняя граница	Среднее значение	Корректировка (объект оценки обеспечен коммуникацией), %	Корректировка (объект оценки не обеспечен коммуникацией), %
1	Не обеспеченные инженерными коммуникациями			1	-	-
2	Обеспеченные центральной электроэнергией 380 - 400 В	1,08	1,19	1,13	13,00%	-11,50%
3	Обеспеченные центральной электроэнергией 220 - 240 В	1,04	1,09	1,06	6,00%	-5,66%
4	Обеспеченные водопроводом	1,05	1,13	1,08	8,00%	-7,41%
5	Обеспеченные канализацией	1,03	1,13	1,07	7,00%	-6,54%
6	Обеспеченные центральным газоснабжением	1,09	1,28	1,17	17,00%	-14,53%
7	Обеспеченные центральным теплоснабжением	1,06	1,20	1,12	12,00%	-10,71%

Источник: <https://statrielt.ru/statistika-rynka/statistika-na-01-07-2023g/korrektirovki-stoimosti-zemli/3206-na-kommunikatsii-zemelnykh-uchastkov-popravki-korrektirovki-na-01-07-2023-goda>

Таким образом, в стоимости объектов-аналогов были внесены корректировки на наличие (отсутствие) коммуникаций. Расчет корректировки приведен в таблице ниже.

Таблица 7.18. Расчет корректировки на наличие (отсутствие) коммуникаций

Параметр	Объект оценки	Аналог 1	Аналог 2	Аналог 3
Наличие (отсутствие) коммуникаций	Условно свободный	Газоснабжение на участке, электроснабжение, водоснабжение, канализация получено ТУ	Коммуникации по границе	Электроснабжение, водоснабжение, газоснабжение
Корректировка на наличие (отсутствие) коммуникаций	-	-11,15%	0,00%	-25,34%

Источник: расчет АО "НЭО Центр"

Описание корректировок, используемых при расчете справедливой стоимости оцениваемого здания

Корректировка на различия между ценами предложения/спроса и сделок (торг)

Рынок коммерческой недвижимости имеет ряд специфических особенностей, одной из которых является возможность переговоров покупателя и продавца на предмет снижения цены предложения, причем данные переговоры достаточно часто приводят к положительному результату для покупателя.

¹⁰² <https://statrielt.ru/statistika-rynka/statistika-na-01-07-2023g/korrektirovki-stoimosti-zemli/3206-na-kommunikatsii-zemelnykh-uchastkov-popravki-korrektirovki-na-01-07-2023-goda>

Корректировка на различия между ценами предложения/спроса и сделок (торг) вводилась на основании данных, представленных в нескольких аналитических источниках, расчет корректировки на торг представлен в таблице ниже.

Таблица 7.19. Расчет величины корректировки на торг для торговой недвижимости

№ п/п	Минимальное	Максимальное	Среднее	Источник информации
1	-3,50%	-11,20%	-7,40%	Справочник оценщика недвижимости-2023. "Торговая недвижимость и сходные типы объектов. Корректирующие коэффициенты и скидки для сравнительного подхода". Нижний Новгород, июль 2023 г. Лейфер Л.А.
2	-10,00%	-13,00%	-11,50%	Сборник рыночных корректировок (СРК-2023) под редакцией канд.техн.наук Е.Е. Яскевича, ООО "Научно-практический Центр Профессиональной Оценки (НЦПО), Москва 2023 https://statrielt.ru/statistika-rynka/statistika-na-01-07-2023g/korrektirovki-kommercheskoj-nedvizhimosti/3190-skidki-na-torg-utorgovanie-pri-prodazhe-i-arende-kommercheskoj-nedvizhimosti-na-01-07-2023-goda
3	-4,00%	-6,00%	-4,00%	
Среднее значение, %			-7,63%	

Источник: Анализ АО "НЭО Центр"

В рамках настоящего Отчета величина корректировки на торг для подобранных объектов-аналогов была принята на уровне среднего значения, указанного в двух приведенных источниках, в размере **(-7,63%)**.

Корректировка на линию домов

Корректировки рыночной стоимости коммерческой недвижимости на местоположение по отношению к красной линии - коэффициенты, выражающие отношения удельных цен предложений недвижимости, расположенных на второй и дальше от улицы линий застройки (или внутри квартала), к удельным ценам предложений объектов, расположенных на линии застройки (красной линии) улицы (проспекта, площади) с выходом на "красную линию". Коммерческая недвижимость, расположенная на первой линии домов (красной линии), имеет больший экономический потенциал, и в связи с данным фактом стоит дороже.

Корректировка на линию домов принята на основании аналитического портала Статриелт¹⁰³. Расчет корректировки представлен в таблице ниже.

Таблица 7.20. Величина корректировки на линию домов

Расположение относительно красной линии	Среднее значение	Доверительный интервал
Торговых помещений и зданий с земельным участком (продажа)	0,69	0,79 0,75
Корректировка на линию домов (объект оценки - 1 линия)		33,33%
Корректировка на линию домов (объект оценки - 2 линия (или внутри квартала))		-25,00%

Источник: <https://statrielt.ru/statistika-rynka/statistika-na-01-07-2023g/korrektirovki-kommercheskoj-nedvizhimosti/3191-na-krasnuyu-liniyu-kommercheskikh-zdanij-i-pomeshchenij-korrektirovki-na-01-07-2023-goda>

Таким образом, в стоимости объектов-аналогов были внесены корректировки на линию домов. Расчет корректировки по объектам-аналогам приведен в таблице ниже.

Таблица 7.21. Расчет корректировки на линию домов

Наименование параметра	Объект оценки	Объекты-аналоги			
		Аналог 1	Аналог 2	Аналог 3	Аналог 4
Линия домов	1-я линия	Аналог 1 1-я линия (внутриквартально)	Аналог 2 1-я линия (внутриквартально)	Аналог 3 1-я линия	Аналог 4 1-я линия
Корректировка на линию домов (%)	-	33,33%	33,33%	0,00%	0,00%

Источник: анализ и расчет АО "НЭО Центр"

¹⁰³ <https://statrielt.ru/statistika-rynka/statistika-na-01-07-2023g/korrektirovki-kommercheskoj-nedvizhimosti/3191-na-krasnuyu-liniyu-kommercheskikh-zdanij-i-pomeshchenij-korrektirovki-na-01-07-2023-goda>

Корректировка на общую площадь объекта недвижимости

Корректировка на размер общей площади вносится, если площадь оцениваемого объекта отличается от площади объекта-аналога. Стоимость удельной величины объектов недвижимости зависит от площади самих объектов, то есть для помещений, при прочих равных условиях, цена единицы площади больших помещений ниже, чем меньших по площади.

Корректировка на общую площадь объект оценки была рассчитана на основании данных, представленных на портале СтатРиелт¹⁰⁴.

Величина корректировки на площадь представлена в таблицах ниже. Далее на основании определенных диапазонов площади был построен график эмпирической зависимости.

Таблица 7.22. Основные показатели для расчета корректировки на площадь

Назначение	К торм (п)	R2 коэффициент детерминации
Общественные здания и помещения	-0,16	0,667

Источник: <https://statrielt.ru/statistika-rynka/statistika-na-01-07-2023g/korrektirovki-kommercheskoj-nedvizhimosti/3192-na-masshtab-obshchuyu-ploshchad-kommercheskogo-zdaniya-pomeshcheniya-korrektirovki-na-01-07-2023-goda>

Таким образом, в стоимости объектов-аналогов были внесены корректировки на общую площадь объекта недвижимости. Расчет корректировки на площадь по объектам-аналогам приведен в таблице ниже.

Таблица 7.23. Расчет корректировки на площадь оцениваемого помещения

Характеристики	Объект оценки	Аналог 1	Аналог 2	Аналог 3	Аналог 4
Общая площадь объекта недвижимости, кв. м	1 822,00	1 500,00	706,00	732,50	502,40
Корректировка на размер общей площади, %	—	-3,06%	-14,07%	-13,57%	-18,63%

Источник: анализ и расчет АО "НЭО Центр"

7.2.4. Этап 4. Результаты определения стоимости объекта оценки, проводимого в рамках сравнительного подхода

В процессе реализации 4-го этапа применения метода прямого сравнительного анализа продаж Исполнитель провел расчет величины рыночной стоимости объекта оценки.

Рыночная стоимость объекта оценки определялась как средневзвешенная величина скорректированных цен объектов-аналогов. Данная схема применена, т. к. она, по мнению Исполнителя, наилучшим образом позволяет учесть отличия между объектом оценки и объектами-аналогами. Алгоритм данной схемы выглядит следующим образом:

- рассчитывается показатель суммарной корректировки по абсолютной величине (путем суммирования абсолютных значений внесенных корректировок);
- рассчитывается коэффициент соответствия оцениваемому недвижимому имуществу (обратно пропорционален показателю суммарной корректировки по абсолютной величине);
- рассчитывается вес объектов-аналогов с учетом коэффициента соответствия (коэффициент соответствия каждого объекта-аналога делится на сумму коэффициентов соответствия всех объектов-аналогов);

¹⁰⁴ <https://statrielt.ru/statistika-rynka/statistika-na-01-07-2023g/korrektirovki-kommercheskoj-nedvizhimosti/3192-na-masshtab-obshchuyu-ploshchad-kommercheskogo-zdaniya-pomeshcheniya-korrektirovki-na-01-07-2023-goda>

- рассчитывается средневзвешенная величина стоимости единицы измерения объекта оценки (сумма произведений скорректированных цен объектов-аналогов и их веса, рассчитанного ранее); рассчитанная Исполнителем средневзвешенная величина принимается равной рыночному значению стоимости единицы сравнения оцениваемого объекта, которая может быть округлена в допустимых пределах в каждом конкретном случае.
- рассчитывается стоимость объекта оценки в рамках сравнительного подхода путем произведения средневзвешенной величины стоимости единицы измерения объекта оценки и его площади в соответствующих единицах измерения.

Результаты реализации 3-го и 4-го этапов в виде последовательного внесения корректировок и расчета стоимости объекта оценки в рамках сравнительного подхода представлены в таблице ниже (Таблица 7.24, Таблица 7.25).

Таким образом, в результате проведенных расчетов в рамках сравнительного подхода, стоимость Объекта оценки по состоянию на дату оценки (с учетом НДС) составляет:

419 407 000 (Четыреста девятнадцать миллионов четыреста семь тысяч) руб.

Таблица 7.24. Расчет справедливой стоимости земельного участка в рамках сравнительного подхода

№ п/п	Характеристика	Оцениваемый объект	Аналог 1	Аналог 2	Аналог 3
1	Общее описание объекта	Земельный участок	Земельный участок	Земельный участок	Земельный участок
2	Стоимость, полученная методом распределения, руб./сот. (право собственности НДС не облагается, право аренды - с учетом НДС)	-	1 722 726	1 197 318	1 724 138
3	Состав передаваемых прав на объект	Право долгосрочной аренды	Право собственности	Право долгосрочной аренды	Право долгосрочной аренды
	Корректировка на состав передаваемых прав на объект (%)	-	-14,00%	0,00%	0,00%
	Скорректированная стоимость объекта, руб./сот. (право собственности НДС не облагается, право аренды - с учетом НДС)	-	1 481 544	1 197 318	1 724 138
4	Условия финансирования состоявшейся или предполагаемой сделки	Типичные для данного сегмента рынка	Типичные для данного сегмента рынка	Типичные для данного сегмента рынка	Типичные для данного сегмента рынка
	Корректировка на условия финансирования состоявшейся или предполагаемой сделки (%)	-	0,00%	0,00%	0,00%
	Скорректированная стоимость объекта, руб./сот. с учетом НДС	-	1 481 544	1 197 318	1 724 138
5	Условия продажи (предложения)	Рыночные	Рыночные	Рыночные	Рыночные
	Корректировка на условия продажи (предложения), (%)	-	0,00%	0,00%	0,00%
	Скорректированная стоимость объекта, руб./сот. с учетом НДС	-	1 481 544	1 197 318	1 724 138
6	Различия между ценами предложения/спроса и сделок (торг) (%)	-	-12,00%	-12,00%	-12,00%
	Скорректированная стоимость объекта, руб./сот. с учетом НДС	-	1 303 759	1 053 640	1 517 241
	Период между датами сделок (предложений) и оценки	Сентябрь 2023	Сентябрь 2023	Сентябрь 2023	Сентябрь 2023
7	Корректировка на период между датами сделок (предложений) и оценки (%)	-	0,00%	0,00%	0,00%
	Скорректированная стоимость объекта, руб./сот. с учетом НДС	-	1 303 759	1 053 640	1 517 241
	8	Характеристики местоположения земельного участка	Московская область, Красногорский муниципальный район, сельское поселение Отраденское, д. Путилково Новокуркинское шоссе Запад (до 10 км от МКАД)	г. Москва, СЗАО, Куркинское ш., д. 33 Асоо1 Куркинское шоссе Северо-Запад (до 10 км от МКАД)	Московская область, г. Химки, мкр. Новые Химки, 9 Мая ул., 11А Волоколамское шоссе Северо-Запад (до 10 км от МКАД)
Корректировка на характеристики местоположения объекта (%)		-	15,38%	15,38%	0,00%
Скорректированная стоимость объекта, руб./сот. с учетом НДС		-	1 504 337	1 215 738	1 517 241
9	Субъект региона	Московская область	Московская область	Московская область	Московская область
	Корректировка на статус субъекта региона (%)	-	0,00%	0,00%	0,00%
	Скорректированная стоимость объекта, руб./сот. с учетом НДС	-	1 504 337	1 215 738	1 517 241
10	Линия дома	1-я линия	1-я линия	1-я линия	1-я линия
	Корректировка на линию домов, %	-	0,00%	0,00%	0,00%

№ п/п	Характеристика	Оцениваемый объект	Аналог 1	Аналог 2	Аналог 3
	Скорректированная стоимость объекта, руб./сот. с учетом НДС		1 504 337	1 215 738	1 517 241
11	Категория земель	Земли населенных пунктов	Земли населенных пунктов	Земли населенных пунктов	Земли населенных пунктов
	Корректировка на категорию земель, (%)	-	0,00%	0,00%	0,00%
	Скорректированная стоимость объекта, руб./сот. с учетом НДС	-	1 504 337	1 215 738	1 517 241
12	Разрешенное использование земельного участка	комплексное освоение в целях жилищного строительства и рекреации	Для размещения и эксплуатации коммерческих объектов	Для строительства и эксплуатации многоэтажного жилого комплекса	Для размещения и эксплуатации коммерческих объектов
	Корректировка на разрешенное использование земельного участка (%)	-	-4,94%	0,00%	-4,94%
	Скорректированная стоимость объекта, руб./сот. с учетом НДС	-	1 429 978	1 215 738	1 442 245
13	Площадь земельного участка, сот.	42,31	61,05	144,00	100,00
	Корректировка на площадь земельного участка (%)	-	5,65%	20,17%	13,77%
	Скорректированная стоимость объекта, руб./сот. с учетом НДС	-	1 510 831	1 460 925	1 640 864
14	Рельеф	Равнинный	Равнинный	Равнинный	Равнинный
	Корректировка на рельеф (%)	-	0,00%	0,00%	0,00%
	Скорректированная стоимость объекта, руб./сот. с учетом НДС	-	1 510 831	1 460 925	1 640 864
15	Транспортная доступность	Хорошая	Хорошая	Хорошая	Хорошая
	Корректировка на транспортную доступность (%)	-	0,00%	0,00%	0,00%
	Скорректированная стоимость объекта, руб./сот. с учетом НДС	-	1 510 831	1 460 925	1 640 864
16	Инфраструктура	Развитая	Развитая	Развитая	Развитая
	Корректировка на инфраструктуру (%)	-	0,00%	0,00%	0,00%
	Скорректированная стоимость объекта, руб./сот. с учетом НДС	-	1 510 831	1 460 925	1 640 864
17	Наличие (отсутствие) исходно-разрешительной документации	Отсутствует	Отсутствует	Отсутствует	Отсутствует
	Корректировка на наличие (отсутствие) исходно-разрешительной документации	-	0,00%	0,00%	0,00%
	Скорректированная стоимость земельного участка (право собственности НДС не облагается, право аренды - с НДС), руб./сотка	-	1 510 831	1 460 925	1 640 864
18	Наличие (отсутствие) коммуникаций	Условно свободный	Газоснабжение на участке, электроснабжение, водоснабжение, канализация получено ТУ	Коммуникации по границе	Электроснабжение, водоснабжение, газоснабжение
	Корректировка на наличие (отсутствие) коммуникаций (%)	-	-11,15%	0,00%	-25,34%
	Скорректированная стоимость объекта, руб./сот. с учетом НДС	-	1 342 348	1 460 925	1 225 059
19	Показатель совокупной корректировки	-	63,13%	47,55%	56,06%
	Коэффициент соответствия объекту оценки (обратно пропорционален показателю совокупной корректировки)	-	1,58	2,10	1,78
	Вес объекта-аналога с учетом коэффициента соответствия	-	28,95%	38,44%	32,61%

№ п/п	Характеристика	Оцениваемый объект	Аналог 1	Аналог 2	Аналог 3
20	Средневзвешенная величина стоимости земельного участка, руб./сот. с учетом НДС				1 349 682
	Стоимость 1 сот. права долгосрочной аренды земельных участков, определенная в рамках сравнительного подхода, руб., с учетом НДС				1 349 682
	Площадь части земельного участка, приходящегося на объект оценки, сот.				42,31
	Стоимость права долгосрочной аренды земельного участка, определенная в рамках сравнительного подхода, руб., с учетом НДС				57 105 000
	Стоимость права долгосрочной аренды земельного участка, определенная в рамках сравнительного подхода, руб., без учета НДС				47 588 000

Источник: расчет АО "НЭО Центр"

Таблица 7.25. Расчет стоимости нежилого здания в рамках сравнительного подхода

№ п/п	Характеристики	Объект оценки	Аналог 1	Аналог 2	Аналог 3	Аналог 4
1	Тип объекта недвижимости	Нежилое здание торгового назначения	Нежилое здание торгового назначения	Нежилое здание торгового назначения	Нежилое здание торгового назначения	Нежилое здание торгового назначения
2	Цена предложения объекта недвижимости (с НДС), руб./кв. м	-	173 333	226 629	287 040	320 303
	Состав передаваемых прав на объект недвижимости	Право собственности	Право собственности	Право собственности	Право собственности	Право собственности
3	Корректировка на состав передаваемых прав на объект недвижимости (%)	-	0,00%	0,00%	0,00%	0,00%
	Скорректированная стоимость объекта недвижимости (с НДС), руб./кв. м	-	173 333	226 629	287 040	320 303
	Условия финансирования состоявшейся или предполагаемой сделки	Типичные для данного сегмента рынка	Типичные для данного сегмента рынка	Типичные для данного сегмента рынка	Типичные для данного сегмента рынка	Типичные для данного сегмента рынка
4	Корректировка на условия финансирования состоявшейся или предполагаемой сделки, (%)	-	0,00%	0,00%	0,00%	0,00%
	Скорректированная стоимость объекта недвижимости (с НДС), руб./кв. м	-	173 333	226 629	287 040	320 303
	Условия продажи (предложения)	Рыночные	Рыночные	Рыночные	Рыночные	Рыночные
5	Корректировка на условия продажи (предложения) (%)	-	0,00%	0,00%	0,00%	0,00%
	Скорректированная стоимость объекта недвижимости (с НДС), руб./кв. м	-	173 333	226 629	287 040	320 303
	Корректировка на различие между ценами предложения/спроса и сделок (торг) (%)	-	-7,63%	-7,63%	-7,63%	-7,63%
6	Скорректированная стоимость объекта недвижимости (с НДС), руб./кв. м	-	160 102	209 330	265 130	295 853
7	Период между датами сделок (предложений) и оценки	Сентябрь 2023	Сентябрь 2023	Сентябрь 2023	Сентябрь 2023	Сентябрь 2023

№ п/п	Характеристики	Объект оценки	Аналог 1	Аналог 2	Аналог 3	Аналог 4
	Корректировка на период между датами сделок (предложений) и оценки (%)	-	0,00%	0,00%	0,00%	0,00%
	Скорректированная стоимость объекта недвижимости (с НДС), руб./кв. м	-	160 102	209 330	265 130	295 853
	Характеристики месторасположения объекта недвижимости	Московская обл., г.о. Красногорск, д. Путилково, бульвар Спасо-Тушинский, д. 1 Новокуркинское шоссе Запад (до 10 км от МКАД)	Московская область, г.о. Красногорск, ул. Крайняя, д. 11 Волоколамское шоссе Запад (до 10 км от МКАД)	Красногорск, д. Путилково, ул. Садовая, д. 66 Волоколамское шоссе Запад (до 10 км от МКАД)	Московская область, г.о. Красногорск, д. Бузланово, ул. Живописная, 34 Новорижское шоссе Запад (до 10 км от МКАД)	Московская область, г. Красногорск, мкр. Опалиха, ул. Мира, 2 Волоколамское шоссе Запад (до 10 км от МКАД)
8	Корректировка на район расположения объекта недвижимости (%)	-	0,00%	0,00%	0,00%	0,00%
	Скорректированная стоимость объекта недвижимости (с НДС), руб./кв. м	-	160 102	209 330	265 130	295 853
9	Субъект региона	Московская область	Московская область	Московская область	Московская область	Московская область
	Корректировка на субъект региона (%)	-	0,00%	0,00%	0,00%	0,00%
	Скорректированная стоимость объекта, руб./сот. с учетом НДС	-	160 102	209 330	265 130	295 853
10	Линия домов	1-я линия	1-я линия (внутриквартально)	1-я линия (внутриквартально)	1-я линия	1-я линия
	Корректировка на линию домов (%)	-	33,33%	33,33%	0,00%	0,00%
	Скорректированная стоимость объекта недвижимости (с НДС), руб./кв. м	-	213 470	279 106	265 130	295 853
11	Тип объекта недвижимости	Нежилое здание торгового назначения	Нежилое здание торгового назначения	Нежилое здание торгового назначения	Нежилое здание торгового назначения	Нежилое здание торгового назначения
	Корректировка на тип объекта недвижимости (%)	-	0,00%	0,00%	0,00%	0,00%
	Скорректированная стоимость объекта недвижимости (с НДС), руб./кв. м	-	213 470	279 106	265 130	295 853
12	Общая площадь объекта недвижимости, кв. м	1 822,00	1 500,00	706,00	732,50	502,40
	Корректировка на размер общей площади, %	-	-3,06%	-14,07%	-13,57%	-18,63%
	Скорректированная стоимость объекта недвижимости (с НДС), руб./кв. м	-	206 930	239 823	229 160	240 744
13	Этаж расположения	1	1,00	1	1,00	1,00
	Доля помещений, расположенных в подвале %	0,00%	0,00%	0,00%	0,00%	0,00%
	Доля помещений, расположенных в цоколе, %	0,00%	0,00%	0,00%	0,00%	0,00%
	Доля помещений, расположенных на первом этаже %	100,00%	100,00%	100,00%	100,00%	100,00%

№ п/п	Характеристики	Объект оценки	Аналог 1	Аналог 2	Аналог 3	Аналог 4
	Доля помещений, расположенны на втором этаже, %	0,00%	0,00%	0,00%	0,00%	0,00%
	Доля помещений, расположенных на третьем этаже и выше %	0,00%	0,00%	0,00%	0,00%	0,00%
	Корректировка на этаж расположения (%)	-	0,00%	0,00%	0,00%	0,00%
	Скорректированная стоимость объекта недвижимости (с НДС), руб./кв. м	-	206 930	239 823	229 160	240 744
14	Наличие (отсутствие) парковки	Организованная парковка	Организованная парковка	Организованная парковка	Организованная парковка	Организованная парковка
	Корректировка на наличие (отсутствие) парковки (%)	-	0,00%	0,00%	0,00%	0,00%
	Скорректированная стоимость объекта недвижимости (с НДС), руб./кв. м	-	206 930	239 823	229 160	240 744
15	Транспортная доступность	Хорошая	Хорошая	Хорошая	Хорошая	Хорошая
	Корректировка на транспортную доступность (%)	-	0,00%	0,00%	0,00%	0,00%
	Скорректированная стоимость объекта недвижимости (с НДС), руб./кв. м	-	206 930	239 823	229 160	240 744
16	Инфраструктура	Развитая	Развитая	Развитая	Развитая	Развитая
	Корректировка на инфраструктуру (%)	-	0,00%	0,00%	0,00%	0,00%
	Скорректированная стоимость объекта недвижимости (с НДС), руб./кв. м	-	206 930	239 823	229 160	240 744
17	Наличие (отсутствие) коммуникаций	Все коммуникации	Все коммуникации	Все коммуникации	Все коммуникации	Все коммуникации
	Корректировка на наличие (отсутствие) коммуникаций (%)	-	0,00%	0,00%	0,00%	0,00%
	Скорректированная стоимость объекта недвижимости (с НДС), руб./кв. м	-	206 930	239 823	229 160	240 744
17	Наличие отдельного входа	Присутствует	Присутствует	Присутствует	Присутствует	Присутствует
	Корректировка на наличие отдельного входа (%)	-	0,00%	0,00%	0,00%	0,00%
	Скорректированная стоимость объекта недвижимости (с НДС), руб./кв. м	-	206 930	239 823	229 160	240 744
18	Наличие витринного остекления	Присутствует	Присутствует	Присутствует	Присутствует	Присутствует
	Корректировка на наличие отдельного входа (%)	-	0,00%	0,00%	0,00%	0,00%
	Скорректированная стоимость объекта недвижимости (с НДС), руб./кв. м	-	206 930	239 823	229 160	240 744
19	Состояние/уровень отделки	Стандарт	Стандарт	Стандарт	Стандарт	Стандарт
	Корректировка на состояние/уровень отделки (%)	-	0	0	0	0

№ п/п	Характеристики	Объект оценки	Аналог 1	Аналог 2	Аналог 3	Аналог 4
	Скорректированная стоимость объекта недвижимости (с НДС), руб./кв. м	-	206 930	239 823	229 160	240 744
20	Сумма абсолютных величин корректировок	-	44,03%	55,04%	21,20%	26,26%
21	Коэффициент соответствия объекту оценки (обратно пропорционален показателю совокупной корректировки)	-	2,27	1,82	4,72	3,81
22	Вес объекта-аналога с учетом коэффициента соответствия	-	18,01%	14,40%	37,40%	30,19%
23	Средневзвешенная величина рыночной стоимости прав на объект недвижимости (с НДС), руб./кв. м					230 191
	Справедливая стоимость единого объекта недвижимости, определенная в рамках сравнительного подхода (с НДС), руб./кв. м					230 191
	Справедливая стоимость единого объекта недвижимости, определенная в рамках сравнительного подхода (с НДС), руб. , в том числе:					419 407 000
	справедливая стоимость права аренды земельного участка, определенная в рамках сравнительного подхода (с учетом НДС), руб.					57 105 000
	Справедливая стоимость единого объекта недвижимости, определенная в рамках сравнительного подхода (без НДС), руб.					349 506 000

Источник: расчет АО "НЭО Центр"

РАЗДЕЛ 8. РЕЗУЛЬТАТЫ ОЦЕНКИ ОБЪЕКТА ОЦЕНКИ, ПРОВОДИМОЙ В РАМКАХ ДОХОДНОГО ПОДХОДА

8.1. Описание последовательности определения стоимости недвижимого имущества, проводимого в рамках выбранного метода

В результате анализа рынка Исполнитель обосновал в п. 6.7 Отчета использование в рамках доходного подхода для оценки помещения, входящего в состав объекта оценки, метода прямой капитализации.

Методика применения данного подхода описана в приложении 3 к Отчету "Основные методологические положения оценки".

При расчете стоимости объекта данным методом применялся следующий алгоритм расчета.

Этап 1. Определение величины потенциального валового дохода.

Этап 2. Определение величины действительного валового дохода.

Этап 3. Определение величины операционных расходов.

Этап 4. Определение величины чистого операционного дохода.

Этап 5. Определение коэффициента капитализации.

Этап 6. Определение стоимости помещения в рамках доходного подхода.

Величина стоимости объекта определяется на основании доходов и расходов за период, равный 1 году.

Основные положения и допущения модели

- В качестве операционного потока, генерируемого объектом оценки, используется информация Заказчика: данные действующего долгосрочного договора аренды.
- Полезная арендопригодная площадь объекта оценки принималась равной фактически общей площади помещений в соответствии с действующим договором аренды.

Допущение. В соответствии с п. п. 11 МСФО №13 "Оценка справедливой стоимости осуществляется для конкретного актива или обязательства. Следовательно, при оценке справедливой стоимости предприятие должно учитывать характеристики актива или обязательства таким образом, как если бы участники рынка учитывали данные характеристики при определении цены актива или обязательства на дату оценки. Такие характеристики включают, например, следующее:

- (а) состояние и местонахождение актива; и
- (б) ограничения на продажу или использование актива при наличии таковых."

Таким образом, в соответствии с условиями Задания на оценку, оценка здания будет производиться с учетом обременения долгосрочным договором аренды.

8.2. Определение стоимости недвижимого имущества в рамках выбранного метода

8.2.1. Этап 1. Определение потенциального валового дохода

Для расчета величины денежного потока определялся потенциальный валовой доход (ПВД) от сдачи оцениваемого объекта в аренду.

Потенциальный валовой доход (ПВД) — доход, который можно получить от сдачи в аренду недвижимости при 100%-ном ее использовании без учета всех потерь и расходов¹⁰⁵.

Расчет ПВД от объекта оценки производится по формуле:

$$\text{ПВД} = S \times C_{1 \text{ кв. м}}$$

где:

ПВД — потенциальный валовой доход от объекта оценки;

S — арендуемая площадь оцениваемых помещений, кв. м;

C_{1 кв. м} — годовая ставка арендной платы за единицу сравнения от оцениваемых помещений.

В рамках настоящего Отчета величина потенциального валового дохода определялась путем произведения (умножения) арендопригодной площади на величину арендной ставки помещений.

Исполнитель проанализировал данные оцениваемого объекта относительно величины арендопригодной площади для сдачи в коммерческий наем.

При определении ПВД необходим корректный расчет площади объекта, принимаемого в качестве расчетной величины. На рынке аренды коммерческой недвижимости используются следующие понятия видов площадей:

- **Общая площадь** — площадь всех помещений. В состав общей площади входят все надземные, цокольные и подвальные помещения, включая галереи, тоннели, площадки, антресоли, рампы и переходы в другие помещения.
- **Площадь общего пользования** — площадь помещений, предназначенных для общего пользования всеми арендаторами здания.
- **Полезная (арендопригодная) площадь** — площадь помещений, предназначенная исключительно для арендаторов.

На данном этапе Исполнителем была рассчитана величина потенциального валового дохода (ПВД) на основании данных отчетности о приросте (об уменьшении) стоимости имущества, предоставленной Заказчиком.

В соответствии с выпиской из ЕГРН от 27.04.2021 г., на дату оценки оцениваемое здание имеет обременение в виде аренды. По информации Заказчика, по состоянию на дату оценки, оцениваемое здание полностью сдано в аренду по долгосрочному договору. Информация о заключенном договоре аренды на оцениваемое здание с указанием арендуемой площади, срока действия договора аренды, а также величины арендной платы приведена в тексте Отчета (Таблица 3.5). На основании обработанной информации Исполнитель пришел к выводу, что ставка аренды по действующему договору аренды соответствует рыночным значениям для подобных объектов (соответствует верхней границе)¹⁰⁶, поэтому при расчете справедливой стоимости оцениваемого объекта, Исполнитель использовал фактические данные.

В связи с тем, что заключенный договор аренды, его условия, а также контрагент по договору аренды являются по своему характеру конфиденциальной информацией, данная информация не раскрывалась в настоящем Отчете об оценке. Анализ основных условий договора аренды проведен в Разделе 3.3 Отчета.

В соответствии с рекомендациями АРБ, Исполнитель произвел анализ соответствия ставок аренды, предоставленных Заказчиком, рыночными данным арендных ставок. На основании произведенного анализа Исполнителем был сделан вывод, что средневзвешенная арендная ставка по действующему договору аренды с 01.01.2023 г. по 31.12.2023 г. составляет 27 662 руб./кв. м/год без НДС и без учета эксплуатационных расходов и коммунальных платежей.

¹⁰⁵ Оценка недвижимости под ред. А. Г. Грязновой, М. А. Федотовой, Москва, "Финансы и статистика", 2007, стр. 121.

¹⁰⁶ Анализ арендных ставок приведен в табл. 5.13 раздела 5.4.6 Отчета

Примечание. Средневзвешенная арендная ставка на 2023 г. по действующему договору аренды составляет 27 662 руб./кв. м/год без НДС и без учета эксплуатационных расходов и коммунальных платежей. На основании анализа рынка, приведенного в разделе 5.4 Отчета, Исполнитель сделал вывод, что ставка аренды для помещений торгового назначения в районе расположения объекта составляют:

- по данным ПФК по западному направлению на удалении до 10 км от Москвы варьируется от 5 400 до 60 000 руб./кв. м/год с НДС (от 4 500 до 50 000 руб./кв. м/год без НДС, средневзвешенная арендная ставка 20 000 руб./кв. м/год без НДС) (Таблица 5.10).
- по данным аналитиков БРН, арендные ставки на помещения торгового назначения в среднем по г.о. Красногорск Московской находится в диапазоне от 5 400 до 52 800 руб./кв. м/год без НДС в зависимости от площади помещения и локального местоположения (средневзвешенное значение ставки составляет 15 492 руб./кв. м/год без НДС) (Таблица 5.12).
- по данным аналитиков БРН, средневзвешенная арендная ставка на помещения торгового назначения площадью от 1 000 до 3 000 кв. м составляет 9 516 руб./кв. м/год и находится в диапазоне от 3 500 до 21 516 руб./кв. м/год без НДС. (Таблица 5.13).
- по данным NF Group средняя арендная ставка в супермаркетах площадью 450-900 кв. м составляет 18 000-35 000 руб./кв. м/год без НДС и эксплуатационных расходов.
- по данным анализа рынка в районе расположения объекта оценки арендная ставка варьируется в диапазоне от 9 524 до 45 283 руб./кв. м/год с НДС (от 7 937 до 37 376 руб./кв. м/год без НДС) (Таблица 5.17).

На основании информации, приведенной выше, Исполнитель делает вывод, что средневзвешенная арендная ставка на 2023 г. по действующим договора аренды на уровне 27 662 руб./кв. м/год без НДС руб./кв. м/год без НДС и без учета эксплуатационных расходов и коммунальных платежей, соответствует среднерыночным значениям (приближена к верхней границе рыночного диапазона).

Таким образом, на основании вышеизложенного, а также условий Задания на оценку, потенциальный валовый доход от оцениваемого здания определяется с учетом наличия долгосрочного договора аренды, по ставкам, указанным в Договоре аренды №6/н от 04.12.2020 г.

В соответствии с п. п. 11 МСФО №13 оценка справедливой стоимости производится с учетом существующих обременений: "Оценка справедливой стоимости осуществляется для конкретного актива или обязательства. Следовательно, при оценке справедливой стоимости предприятие должно учитывать характеристики актива или обязательства таким образом, как если бы участники рынка учитывали данные характеристики при определении цены актива или обязательства на дату оценки. Такие характеристики включают, например, следующее:

- (а) состояние и местонахождение актива; и
- (б) ограничения на продажу или использование актива при наличии таковых."

Исполнитель проанализировал возможность и условия досрочного расторжения долгосрочного договора аренды. В результате проведенного анализа, учитывая условия Договора аренды, в т. ч. порядок расторжения договора аренды¹⁰⁷, соответствие арендной ставки по договору рыночному значению арендных ставок для подобных помещений (верхняя граница), а также исходя из условий Задания на оценку, Исполнителем было принято решение производить расчет стоимости объекта оценки в рамках доходного подхода на действующего договора аренды.

В соответствии с условия долгосрочного договора аренды арендная плата состоит из двух частей: фиксированной и переменной (плата с оборота). По данным, предоставленным Заказчиком, по состоянию на дату оценки, Арендатором получена лицензия, позволяющая осуществлять в здании розничную продажу алкогольной продукции, поэтому величина фиксированной арендной платы принята на уровне 4 200 000 руб. в мес. на 2023 г. согласно Дополнительному соглашению №2 от 15.11.2022 г. к Договору аренды нежилого здания от 04.12.2020 г. и 4 500 000 руб. в мес. начиная с января 2024 г. согласно Договору аренды нежилого здания от 04.12.2020 г. Таки образом величина

¹⁰⁷ Существенные условия Договора аренды приведены в Разделе 3.3 Отчета

арендной платы на прогнозный период составила **53 013 699 руб./год**¹⁰⁸. По состоянию на дату оценки Заказчиком предоставлена информация о величине товарооборота за период с 01.03.2023 г. - 31.08.2023 г. Согласно условиям договора аренды ежемесячный размер платы с оборота исчисляется как положительная разница между суммой равной 6% от товарооборота и фиксированной ставкой за тот же месяц. Фактическая величина переменной арендной ставки меньше фиксированной платы, поэтому в рамках настоящего Отчета величина переменной арендной платы не учитывалась.

Величина переменной арендной ставки представлена в таблице ниже.

Таблица 8.1. Расчет величины переменной арендной ставки (% с товарооборота)

Период	Товарооборот, руб.	% с товарооборота	Величина переменной арендной ставки (% с товарооборота), руб.	Разница между переменной и фиксированной арендной ставкой, руб.
01.03.2023 - 31.03.2023	48 259 386,95	6%	2 895 563,22	-1 304 436,78
01.04.2023 - 30.04.2023	46 520 854,24	6%	2 791 251,25	-1 408 748,75
01.05.2023 - 31.05.2023	46 830 486,17	6%	2 809 829,17	-1 390 170,83
01.06.2023 - 30.06.2023	45 134 231,92	6%	2 708 053,92	-1 491 946,08
01.07.2023 - 31.07.2023	49 982 094,00	6%	2 998 925,64	-1 201 074,36
01.08.2023 - 31.08.2023	45 559 554,94	6%	2 733 573,30	-1 466 426,70

Источник: расчеты АО "НЭО Центр"

По состоянию на дату оценки также заключен Договору №1 субаренды части земельного участка от 05.12.2022 г. сроком на 3 года. В соответствии с условиями договора часть земельного участка площадью 4 231,00 кв. м сдана в субаренду для размещения автоматизированного парковочного оборудования и систем видеонаблюдения для контроля периметра парковочного пространства.

В рамках настоящего Отчета величина арендной платы части земельного участка принималась на основании действующего договора субаренды в размере **60 000,00 руб./год без НДС**.

8.2.2. Этап 2. Определение действительного валового дохода

На данном этапе Исполнителем была рассчитана величина действительного валового дохода (ДВД) путем внесения к значению ПВД поправки на недосбор арендной платы. Методика и алгоритм расчета действительного валового дохода приведены в приложении 3 к Отчету ("Основные методологические положения оценки").

При эффективном менеджменте остается вероятность того, что часть площадей не будет сдана в аренду или не будет собрана арендная плата с арендуемых площадей. По состоянию на дату проведения оценки оцениваемое здание полностью сдано в аренду по долгосрочному договору аренды. На основании произведенного мониторинга рынка, консультаций с профессиональными участниками рынка, а также опираясь на фактические данные, предоставленные Заказчиком, было выявлено, что в среднем по рынку совокупный показатель потерь при сборе арендной платы для объектов, аналогичных оцениваемому, варьируется в диапазоне 0-5%. Учитывая тот факт, что арендная ставка по долгосрочному договору ежегодно меняется в меньшую сторону в соответствии с дополнительным соглашением, в рамках настоящего Отчета, Исполнитель принял для оцениваемого объекта поправку на недосбор арендной платы равной в размере среднего значения 2,5%.

¹⁰⁸ 53 013 698 руб./год = 4 200 000 (арендная плата в месяц на 2023 г.) * 12 мес./365 дней * 100 дней (до конца 2023 года с даты оценки) + 4 500 000 (арендная плата в месяц с января 2024 г.) * 12 мес./365 дней * (365-100) (кол-во дней в 2024 году до конца прогнозного периода).

8.2.3. Этап 3. Определение величины операционных расходов

Операционные расходы необходимы для обеспечения нормального функционирования объекта недвижимости и воспроизводства действительного валового дохода¹⁰⁹. Подробное описание операционных расходов, их классификация, а также методы их расчета приведены в приложении 3 к настоящему Отчету ("Основные методологические положения оценки").

На рынке аренды коммерческой недвижимости понятие "эксплуатационные расходы"¹¹⁰ аналогично понятию "операционные условно-переменные расходы". Данный показатель в денежном выражении может быть включен в ставку арендной платы или оплачиваться отдельно.

Заказчиком был предоставлен долгосрочный договор аренды на оцениваемое здание. В ходе анализа данного договора Исполнитель выяснил, что все расходы по данному договору несет Арендатор, за исключением налога на имущество, страховых платежей, платы за землю и взносов на капитальный ремонт здания. Величина расходов представлена ниже.

Таким образом, в рамках настоящего Отчета операционные расходы складываются из следующих составляющих:

- налог на имущество;
- расходы на страхование;
- величина резерва на капитальный ремонт;
- арендная плата за земельный участок.

Величина налога на имущество

Методика определения величины налога на имущество приведена в приложении 3 к Отчету "Основные методологические положения оценки".

В соответствии с главой 30 Налогового Кодекса РФ "Налог на имущество организаций" объектом налогообложения по налогу на имущество, начиная с 01.04.2004 г., признается движимое и недвижимое имущество, учитываемое на балансе в качестве объектов основных средств, в соответствии с установленным порядком ведения бухгалтерского учета. Налоговая база определяется как среднегодовая стоимость имущества, признаваемого объектом налогообложения.

В связи с изменениями в налоговом законодательстве РФ, с 2015 г. в Московской области расчет налога на имущества торговых центров (комплексов) общей площадью от 1 000 кв. м и помещений в них, производится от кадастровой, а не балансовой стоимости объекта. В 2022 гг. налог на имущество в Московской области составит 1,9% от кадастровой стоимости соответственно, в 2023 г. и в последующих годах налог на имущество в Московской области 2,0% от кадастровой стоимости¹¹¹.

Таким образом, величина налога на имущество составила **2 378 929 руб./год**.

Таблица 8.2. Расчет величины налога на имущество

Кадастровая стоимость, руб.	Ставка налога с 01.01.2023 г., %	Величина налога на имущество, руб./год
118 946 427,86	2,0	118 946 427,86 руб. × 2,0% = 2 378 929

Источник: расчеты АО "НЭО Центр"

Расходы на страхование — это стоимость по договору страхования. Как правило, стоимость по договору страхования принимается из расчета остаточной балансовой стоимости объекта или стоимости замещения с учетом износа. Четких критериев по величине страховых отчислений законодательством РФ не установлено. Возмещение убытков происходит исходя из стоимости и застрахованных рисков, указанных в договоре страхования. Норма ежегодных страховых

¹⁰⁹ Оценка недвижимости / под ред. А.Г. Грязновой, М.А. Федотовой, — М.: Финансы и статистика, 2007. — С. 124.

¹¹⁰ Федотова М.А., Рослова В.Ю. и др. Оценка для целей залога: теория, практика, рекомендации. — М.: Финансы и статистика, 2008. — С. 310.

¹¹¹ Источник: http://www.consultant.ru/document/cons_doc_LAW_157394/06b7d17f0127a100d9b46bd8280cd4e2a5bcbe00/

отчислений, в соответствии с типовым договором страхования таких компаний, как СК ГАЙДЕ, АльфаСтрахование, ГУТА-Страхование, находится в диапазоне 0,05–0,30% от страховой стоимости. В данном случае под стоимостью страхования понимается балансовая стоимость.

Таблица 8.3. Базовые тарифы по страхованию имущества юридических лиц (здания, сооружения)

Компания	Минимальное значение, %	Максимальное значение, %	Среднее значение, %
ОАО "СК ГАЙДЕ"	0,05%	0,35%	0,20%
ОАО "АльфаСтрахование"	0,07%	0,32%	0,20%
ЗАО "ГУТА-Страхование":	0,04%	0,23%	0,13%
офисные здания	0,03%	0,20%	0,12%
торговые здания	0,04%	0,25%	0,15%
Среднее значение	0,05%	0,30%	0,18%

Источник: Информационно-аналитический бюллетень рынка недвижимости Rway №238, январь 2015 г. (стр.103)

Таким образом, величина расходов на страхование определялась как 0,05% от среднегодовой балансовой стоимости, и составила **229 484 руб./год**.

В качестве балансовой стоимости на дату оценки принята стоимость, полученная в рамках доходного подхода. Это обусловлено тем, что использование данных бухгалтерии об остаточной балансовой стоимости, а также инвентаризационной стоимости в российской действительности зачастую неприемлемо, т. к. она может отличаться от рыночной в несколько раз.

По мнению Исполнителя, необходимым условием получения достоверного результата является использование метода последовательных приближений, позволяющего определить итерационным путем справедливую базу для налогообложения, которая соответствует рыночной стоимости объекта недвижимого имущества, определенной в рамках доходного подхода, за вычетом стоимости земельного участка.

Таблица 8.4. Расчет остаточной балансовой стоимости

Наименование показателя	Единица измерения	Значение
Расчетная балансовая (первоначальная) стоимость объекта оценки	руб. без НДС	451 691 600
Расчетная балансовая (остаточная) стоимость объекта оценки по состоянию на дату оценки	руб. без НДС	436 635 213
Среднегодовая остаточная балансовая стоимость объекта оценки	руб. без НДС	444 163 407

Источник: расчеты АО "НЭО Центр"

Арендная плата за земельный участок, относящийся к оцениваемому зданию, принималась по данным Заказчика, и составила **504 674 руб./год**¹¹².

Определение затрат на замещение (резерва на капитальный ремонт)

К расходам на замещение относятся расходы на периодическую замену быстроизнашивающихся улучшений (кровля, покрытие пола, сантехническое оборудование, электроарматура). Предполагается, что денежные средства резервируются на счете.

Резерв по капитальному ремонту представляет собой сумму денежных средств, которые вменяются собственнику в качестве периодически откладываемых из текущих доходов от эксплуатации здания для образования фонда финансирования расходов по капитальному ремонту данного здания.

Для расчета суммы ежегодных платежей в резервный фонд применяется формула фактора фонда возмещения (SFF), показывающая величину равновеликих платежей, которые бы аккумулировали на счете к концу срока аннуитета одну денежную единицу:

¹¹² $A_{пл} = 2,84 \text{ руб./ кв. м} \times 4,2 \times 1,0 \times 10 \times 4 \text{ 231 кв. м} = 504 \text{ 673,68 руб. в год}$ (Уведомление №1.2.5/616 от 02.02.2023 г. Администрации городского округа Красногорск Московской области)

$SFF = i / ((1+i)^n - 1)$, где:

i — ставка дохода (в качестве ставки дохода используется значение процентных ставок для однородных финансовых инструментов (долговых ценных бумаг) с одинаковыми качественными характеристиками сроком погашения 20 лет, на дату максимально близкую к дате оценки — 11,5373%¹¹³);

n — периодичность проведения капитального ремонта (20 лет¹¹⁴).

Сумма ежегодных отчислений в резервный фонд (РФ) определяется по формулам:

$$РФ = SFF \times FV(З_c),$$

где:

$FV(З_c)$ — стоимость "короткоживущих" элементов на дату оценки;

$$FV(З_c) = PV(З_c) \times Д_{кз} \times Д_{кв} \times К_{ув},$$

где:

$PV(З_c)$ — затраты на воспроизводство/замещение объекта (СМР) без учета НДС¹¹⁵;

$Д_{кз}$ — доля "короткоживущих" элементов (50%¹¹⁶);

$Д_{кв}$ — доля "короткоживущих" элементов, подлежащих восстановлению при капитальном ремонте здания (30%).

Расчет значения коэффициента увеличения стоимости короткоживущих элементов за счет роста инфляции ($К_{ув}$) основывался на прогнозе инфляции. При составлении были проанализированы данные информационного агентства "Росбизнесконсалтинг", агентства Bloomberg и Концепции долгосрочного социально-экономического развития РФ на период до 2043 г., разработанной Министерством экономического развития и торговли РФ. Расчет коэффициента увеличения стоимости короткоживущих элементов за счет роста инфляции приведен в таблице ниже.

Таблица 8.5. Расчет коэффициента увеличения стоимости короткоживущих элементов за счет роста инфляции

Наименование показателя	2023	2024	2025
Инфляция	5,60%	4,29%	4,05%
Прогнозный период	0,27	1,00	1,00
Уровень инфляции, учитываемый в прогнозном периоде	1,02	1,04	1,04
Наименование показателя	2026	2027	2028
Инфляция	4,11%	3,95%	3,95%
Прогнозный период	1,00	1,00	1,00
Уровень инфляции, учитываемый в прогнозном периоде	1,04	1,04	1,04
Наименование показателя	2029	2030	2031
Инфляция	4,00%	4,00%	4,00%
Прогнозный период	1,00	1,00	1,00
Уровень инфляции, учитываемый в прогнозном периоде	1,04	1,04	1,04
Наименование показателя	2032	2033	2034
Инфляция	4,00%	4,00%	4,00%
Прогнозный период	1,00	1,00	1,00
Уровень инфляции, учитываемый в прогнозном периоде	1,04	1,04	1,04
Наименование показателя	2035	2036	2037
Инфляция	4,00%	4,00%	4,00%
Прогнозный период	1,00	1,00	1,00
Уровень инфляции, учитываемый в прогнозном периоде	1,04	1,04	1,04
Наименование показателя	2038	2039	2040
Инфляция	4,00%	4,00%	4,00%
Прогнозный период	1,00	1,00	1,00

¹¹³ <https://www.moex.com/ru/marketdata/indices/state/g-curve/>

¹¹⁴ Александров В. Т., Арdziнов В. Д. Оценка недвижимости и ценообразование в строительстве: учебно-практическое пособие. М.: Стройинформиздание. С. 163.

¹¹⁵ См. п. 7.3.8.2 Отчета.

¹¹⁶ К "короткоживущим" элементам относятся слаботочные системы, электроосвещение, водоснабжение и канализация, отопление и вентиляция, отделка, полы, проемы, кровля. На основании анализа справочника оценщика, издаваемого ООО "Ко-Инвест", "Общественные здания" 2014 г., удельный вес данных элементов составляет 40–50 %. При капитальном ремонте замене подлежит до 30% данных элементов. Таким образом, для расчета резерва на замещение удельные веса "короткоживущих" элементов приняты на уровне 50%, доля "короткоживущих" элементов, подлежащих восстановлению при капитальном ремонте здания, — 30%.

Наименование показателя	2023	2024	2025
Уровень инфляции, учитываемый в прогнозном периоде	1,04	1,04	1,04
Наименование показателя	2041	2042	2043
Инфляция	4,00%	4,00%	4,00%
Прогнозный период	1,00	1,00	0,73
Уровень инфляции, учитываемый в прогнозном периоде	1,04	1,04	1,03
Коэффициент увеличения стоимости короткоживущих элементов за счет роста инфляции			2,2077

Источник: анализ АО "НЭО Центр"

Расчет первоначальной стоимости строительно-монтажных работ оцениваемого объекта по состоянию на дату оценки представлен в таблице ниже.

Таблица 8.6. Расчет первоначальной стоимости строительно-монтажных работ оцениваемого объекта

Характеристика	Ед. измерения	Торговая недвижимость		Источник
		Минимальное значение	Максимальное значение	
Себестоимость строительства торговых центров (для зданий с пенобетонных, газосиликатных и др. блоков)	руб./кв. м с НДС	24 000	27 000	https://www.informcad.ru/services/stroitelno-montazhnye-raboty/stroitelstvo-torgovyh-centrov
Себестоимость строительства коммерческих зданий (ограждающие конструкции из пенобетонных, газосиликатных блоков, иных крупноформатных кладочных материалов)	руб./кв. м с НДС	27 000	30 000	http://vashproect.ru/index/stoimost-stroitelstva/0-115
Себестоимость строительства торговых центров (Ограждающие конструкции из пенобетонных, газосиликатных блоков, иных крупноформатных кладочных материалов)	руб./кв. м с НДС	24 000	27 000	https://tehstroy-city.ru/stroitelstvo/torgovyie-centryi
Себестоимость строительства по состоянию на дату оценки (среднее значение)	руб./кв. м с НДС	25 000	28 000	
Себестоимость строительства по состоянию на дату оценки (среднее значение)	руб./кв. м без НДС		22 083	
Общая площадь	кв. м		1 822,0	
Стоимость строительства объекта	руб., без НДС		40 235 833	

Источник: расчеты АО "НЭО Центр"

Таблица 8.7. Расчет затрат на замещение (резерв на капитальный ремонт) объекта капитального строительства

Наименование показателя	Данные
Дата оценки	22.09.2023
Безрисковая ставка (долгосрочная), %	11,5373%
Площадь объекта оценки, кв. м	1 822,0
Стоимость строительства объекта (без учета НДС), руб.	40 235 833
Доля СМР в стоимости строительства, %	83% ¹¹⁷
Первоначальная стоимость СМР (без учета НДС), руб.	33 194 563
Удельный вес "короткоживущих" элементов	0,5 ¹¹⁸
Доля "короткоживущих" элементов, подлежащих восстановлению при капитальном ремонте здания	0,3 ¹⁰⁵
Периодичность проведения капитальных ремонтов, лет	20 ¹¹⁹
Стоимость короткоживущих элементов (без учета НДС), руб.	4 979 184
Коэффициент увеличения стоимости короткоживущих элементов за счет роста инфляции	2,2077
Стоимость короткоживущих элементов на прогнозную дату проведения капитального ремонта (FV) (без учета НДС), руб.	10 992 491

¹¹⁷ http://psb-energo.ru/publ/stati_po_smetnomu_delu/stroitelnye_raboty/sostav_i_struktura_smetnoj_stoimosti_stroitelstva_i_stroitelno_montazhnykh_rabot/3-1-0-17

¹¹⁸ К "короткоживущим" элементам относятся слаботочные системы, электроосвещение, водоснабжение и канализация, отопление и вентиляция, отделка, полы, проемы, кровля. На основании анализа справочника оценщика, издаваемого ООО "Ко-Инвест", "Общественные здания" 2014 г., удельный вес данных элементов составляет 40–50 %. При капитальном ремонте замене подлежит до 30% данных элементов. Таким образом, для расчета резерва на замещение удельные веса "короткоживущих" элементов приняты на уровне 50%, доля "короткоживущих" элементов, подлежащих восстановлению при капитальном ремонте здания, — 30%.

¹¹⁹ Александров В. Т., Ардинов В. Д. Оценка недвижимости и ценообразование в строительстве: учебно-практическое пособие. М.: Стройинформиздание. С. 163.

Наименование показателя	Данные
Фактор фонда возмещения	0,0146
Величина ежегодных отчислений в резерв (PMT/FVA) (без учета НДС), руб.	160 948

Источник: расчеты АО "НЭО Центр"

8.2.4. Этап 3. Определение чистого операционного дохода

Чистый операционный доход (ЧОД) — действительный валовой доход (ДВД) за минусом операционных расходов (ОР). Методика и алгоритм расчета чистого операционного дохода приведены в приложении 3 к настоящему Отчету ("Основные методологические положения оценки"). Расчет чистого операционного дохода приведен в табл. 8.9.

8.2.5. Этап 4. Определение коэффициента капитализации

В рамках настоящего Отчета коэффициент капитализации рассчитан на основании рыночных данных, сформированных по итогам исследований крупных консалтинговых компаний и экспертов на рынке недвижимости и инвестиций. Учитывая индивидуальные характеристики объекта (класс объекта, местоположение, наличие долгосрочного договора аренды на 15 лет), Исполнителем было принято решение в рамках настоящего Отчета принять величину ставки капитализации на уровне среднего значения – 9,66%.

Таблица 8.8. Расчет коэффициента капитализации

№ п/п	Источник	Коэффициент капитализации, %			Ссылка на источник
		минимальное	максимальное	среднее	
1	СтатРиелт	8,00%	9,00%	8,50%	https://statrielt.ru/statistika-rynka/statistika-na-01-07-2023g/korrektirovki-kommercheskoj-nedvizhimosti/3179-koeffitsienty-kapitalizatsii-ob-ektov-kommercheskoj-nedvizhimosti-na-01-07-2023-goda
2	Nikoliers	10,00%	11,00%	10,50%	https://nikoliers.ru/analytics/i-polugodie-2023-moskva-investitsii/
4	Сборник рыночных корректировок (СРД-32) под редакцией канд.техн.наук Е.Е. Яскевича, ООО "Научно-практический Центр Профессиональной Оценки (НЦПО), Москва 2023	9,40%	10,90%	10,15%	Сборник рыночных корректировок (СРД-32) под редакцией канд.техн.наук Е.Е. Яскевича, ООО "Научно-практический Центр Профессиональной Оценки (НЦПО), Москва 2023
5	Справочник оценщика недвижимости-2023. Торговая недвижимость. Текущие и прогнозные характеристики рынка для доходного подход, под ред. Л.А. Лейфера	5,70%	13,20%	9,50%	Справочник оценщика недвижимости-2023. Торговая недвижимость. Текущие и прогнозные характеристики рынка для доходного подход, под ред. Л.А. Лейфера
Среднее значение:		9,13%	10,30%	9,66%	

Источник: анализ и расчеты АО "НЭО Центр"

8.2.6. Этап 5. Результаты определения стоимости недвижимого имущества в рамках доходного подхода

В рамках реализации **Этапа 5** была определена стоимость оцениваемого помещения в рамках доходного подхода.

В рамках метода прямой капитализации стоимость объекта оценки определяется путем капитализации чистого операционного дохода (деление чистого операционного дохода на коэффициент капитализации). Подробное описание метода прямой капитализации приведено в Приложении 3 к настоящему Отчету ("Основные методологические положения оценки").

Таблица 8.9. Расчет стоимости объекта оценки в рамках доходного подхода

№ п/п	Наименование показателя	Единица измерения	Значение
1	Общая площадь объекта недвижимости	кв. м	1 822,00
2	Арендпригодная площадь по договору аренды	кв. м	1 822,00
3	Величина фиксированной арендной ставки за 1 кв. м в год (без учета эксплуатационных и коммунальных расходов)	руб./кв. м/год без НДС	29 096
4	Величина переменной арендной ставки (% с товарооборота)	руб./кв. м/год без НДС	0
5	ПВД от оцениваемого помещения (без учета эксплуатационных и коммунальных расходов)	руб./год без НДС	53 073 699

№ п/п	Наименование показателя	Единица измерения	Значение
5.1.	ПВД от фиксированной арендной платы	руб./год без НДС	53 013 699
5.2.	ПВД отпеременной арендной платы (% с товарооборота)	руб./год без НДС	0
5.3.	ПВД от субаренды земельного участка	руб./год без НДС	60 000
6	Коэффициент недосбора арендной платы	%	2,5%
7	ДВД от оцениваемого помещения (без учета эксплуатационных и коммунальных расходов)	руб./год без НДС	51 746 856
7.1.	ДВД от фиксированной арендной платы	руб./год без НДС	51 688 356
7.2.	ДВД отпеременной арендной платы (% с товарооборота)	руб./год без НДС	0
7.3.	ДВД от субаренды земельного участка	руб./год без НДС	58 500
8	Кадастровая стоимость помещения	руб.	118 946 428
9	Балансовая (первоначальная) стоимость объекта оценки	руб. без НДС	451 691 600
10	Балансовая (остаточная) стоимость объекта оценки по состоянию на дату оценки	руб. без НДС	436 635 213
11	Среднегодовая остаточная балансовая стоимость объекта оценки	руб. без НДС	444 163 407
12	Налог на имущество (% от кадастровой стоимости в 2023 г.)	руб./год	(2 378 929)
13	Расходы на страхование (от среднегодовой балансовой стоимости)	руб./год	(229 484)
14	Величина ежегодных отчислений в резерв на капитальный ремонт	руб./год без НДС	(160 948)
15	Эксплуатационные расходы	руб./год без НДС	-
16	Коммунальные расходы	руб./год без НДС	-
17	Арендная плата за земельный участок	руб./год без НДС	(504 674)
15	Итого операционные расходы	руб./год без НДС	(3 274 035)
16	Чистый операционный доход от объекта оценки	руб./год без НДС	48 472 821
17	Коэффициент капитализации	%	9,66%
18	Справедливая стоимость объекта оценки, определенная в рамках доходного подхода	руб. без НДС	501 659 000
18.1.	в том числе стоимость земельного участка	руб. без НДС	49 967 400
19	Справедливая стоимость объекта оценки, определенная в рамках доходного подхода	руб. с НДС	601 990 800
19.1.	в том числе стоимость земельного участка	руб. с НДС	59 960 880

Источник: расчеты АО "НЭО Центр"

Стоимость здания, входящего в состав объекта оценки, определенная в рамках доходного подхода по состоянию на дату оценки, с учетом НДС (20%) составила:

601 990 800 (Шестьсот один миллион девятьсот девяносто тысяч восемьсот) руб.

РАЗДЕЛ 9. СОГЛАСОВАНИЕ РЕЗУЛЬТАТОВ

9.1. Общие сведения о порядке согласования результатов

Основываясь на одном подходе к оценке (доходном для помещения и сравнительном для права аренды земельного участка), Исполнитель получил результаты, которые позволяют прийти к согласованному мнению о стоимости объекта оценки с учетом как количественного, так и качественного их значения.

В общем случае в итоговом согласовании каждому из результатов, полученных на основе различных подходов, придается свой вес. Логически обосновываемое численное значение весовой характеристики соответствующего подхода зависит от таких факторов, как характер недвижимости, цель оценки и используемое определение стоимости, количество и качество данных, подкрепляющих каждый примененный метод.

Краткая характеристика сравнительного подхода

Сравнительный подход при оценке может оказывать очень большое влияние на итоговое согласование стоимости, если имеется рыночная информация по сделкам с объектами, аналогичными оцениваемому. Продажи сопоставимых объектов позволяют оценить отличия оцениваемого объекта от сопоставимых объектов и получить оцененную рыночную стоимость рассматриваемого объекта недвижимости. Сравнительный подход имеет следующие преимущества:

- это единственный подход, базирующийся на рыночных ценах недвижимости;
- данный подход отражает текущую реальную практику сделок на рынке недвижимости.

Краткая характеристика доходного подхода

Неоспоримым преимуществом доходного подхода является то, что это единственный подход, который учитывает будущие ожидания относительно цен, затрат, инвестиций и т. п. Что особенно важно, данный подход оценивает будущие выгоды от владения объектом, поскольку покупатель, принимая решение об инвестировании средств, сопоставляет предлагаемую цену и ожидаемые выгоды. Основные трудности, связанные с применением доходного подхода, заключаются в сложности определения обоснованного годового денежного потока, учете всех возможных доходов и расходов и их размеров в будущем.

Таблица 9.1. Анализ достоинств и недостатков используемых подходов оценки, согласование результатов

№ п/п	Наименование характеристики	Сравнительный подход		Доходный подход	
		Степень соответствия критерию (соответствует – 1, не соответствует – 0)	Комментарий	Степень соответствия критерию (соответствует – 1, не соответствует – 0)	Комментарий
1	Достоверность и достаточность информации, используемой в расчетах	0	Не соответствует в полной мере	1	Соответствует в полной мере
2	Достоверность и достаточность информации об объектах-аналогах, используемых в расчетах	0	Не соответствует в полной мере	1	Соответствует в полной мере
3	Соответствие использованных расчетных методов объему доступной рыночной информации	0	Не соответствует в полной мере	1	Соответствует в полной мере
4	Соответствие типу объекта и характеру его использования	0	Не соответствует в полной мере	1	Соответствует в полной мере
5	Соответствие цели и назначению оценки, а также используемому стандарту (базе) стоимости	0	Не соответствует в полной мере	1	Соответствует в полной мере
6	Способность учитывать действительные намерения покупателя	0	Не соответствует в полной мере	1	Соответствует в полной мере
7	Способность учитывать конъюнктуру рынка	0	Не соответствует в полной мере	1	Сделки по аренде систематичны, цены сделок соответствуют рыночным данным
8	Соответствие полученного подходом результата данным анализа рынка	0	Не соответствует в полной мере	1	Соответствует среднерыночному диапазону
9	Способность учитывать текущее техническое состояние	0	Не соответствует в полной мере	1	Соответствует в полной мере
Сумма положительных критериев в рамках каждого из подходов		0		10	
Общая сумма положительных критериев				10	
Доля положительных критериев в рамках каждого из подходов в общей сумме положительных критериев (округленно)		0%		100%	

Источник: анализ и расчеты АО "НЭО Центр"

9.2. Определение итоговой величины справедливой стоимости объекта оценки

В рамках проведения настоящей оценки при расчете справедливой стоимости объекта оценки Исполнитель применял доходный и сравнительный подходы, опираясь на значительный объем информации по достаточно репрезентативной, по его мнению, выборке объектов недвижимости.

По состоянию на дату оценки оцениваемое здание полностью сдано в аренду по долгосрочному договору аренды одному арендатору до 2035 г., что гарантирует собственнику объекта постоянный арендный поток. На основании проведенного мониторинга рынка коммерческой недвижимости было выявлено, что сравнительный подход не учитывает всех особенностей, присущих объекту торговой недвижимости, т. к. не представляется возможным применение всех корректировок, учитывающих различия между оцениваемым объектом недвижимости и объектами-аналогами. В данном случае, на стоимость недвижимости помимо таких основных характеристик, как класс, местоположение, площадь объекта, также существенное влияние оказывает качественный и количественный состав арендаторов. Данная информация является конфиденциальной и не была предоставлена в полном объеме в ходе телефонных переговоров с представителями собственников объектов. В связи с этим доходный подход в данном случае является наиболее обоснованным, т. к. именно он учитывает основные характеристики объекта, формирующие его стоимость. На основании вышеизложенного было принято решение присвоить результату, полученному с применением доходного подхода, 100%.

Таким образом, основываясь на качестве информации, используемой в процессе определения стоимости различными подходами, цели оценки и учитывая преимущества и недостатки используемых методов, Исполнитель принял решение присвоить следующие удельные веса полученным результатам:

- стоимость, определенная сравнительным подходом, — **0%**;
- стоимость, определенная доходным подходом, — **100%**;

Таким образом, в результате проведенных расчетов справедливая стоимость объекта оценки по состоянию на дату оценки составляет (с учетом НДС):

601 990 800 (Шестьсот один миллион девятьсот девяносто тысяч восемьсот) руб.

Таблица 9.2. Согласование результатов и расчет справедливой стоимости объекта оценки

№ п/п	Вид стоимости	Стоимость в рамках подхода (с учетом НДС), руб.	Удельный вес подхода	Величина справедливой стоимости объекта оценки, руб.
1	Стоимость помещения в рамках сравнительного подхода	419 407 000	0,0	0
2	Стоимость помещения в рамках доходного подхода	601 990 800	1,0	601 991 000
3	Справедливая стоимость помещения (с учетом НДС (20%)), в том числе:			601 991 000
3.1.	справедливая стоимость права аренды земельного участка, определенная в рамках сравнительного подхода (с учетом НДС (20%))	57 105 000	1,0	57 105 000
3.2.	справедливая стоимость нежилых помещений (с учетом НДС)			544 886 000
4	Справедливая стоимость помещения (без учета НДС (20%)), в том числе:			501 659 000
4.1.	справедливая стоимость права аренды земельного участка, определенная в рамках сравнительного подхода (без учета НДС (20%))			47 588 000
4.2.	справедливая стоимость нежилых помещений (без учета НДС)			454 071 000

Источник: расчеты АО "НЭО Центр"

РАЗДЕЛ 10. ДЕКЛАРАЦИЯ КАЧЕСТВА ОЦЕНКИ

Оценщик, выполнивший данную работу, подтверждает на основании знаний и убеждений следующее:

- утверждения и факты, содержащиеся в данном Отчете, являются правильными и корректными;
- анализ, мнения и заключения соответствуют сделанным допущениям и ограничивающим условиям и являются его личными, независимыми и профессиональными;
- у Оценщика не было текущего имущественного интереса, отсутствует будущий имущественный интерес в объекте оценки и отсутствуют какие-либо дополнительные обязательства (кроме обязательств по договору на проведение оценки) по отношению к какой-либо из сторон, связанных с объектом оценки;
- оплата услуг Оценщика не связана с определенной итоговой величиной стоимости объекта и также не связана с заранее предопределенной стоимостью или стоимостью, определенной в пользу Заказчика;
- анализ информации, мнения и заключения, содержащиеся в Отчете, соответствуют требованиям Федерального закона от 29 июля 1998 г. №135-ФЗ "Об оценочной деятельности в Российской Федерации", ФСО I, ФСО II, ФСО III, ФСО IV, ФСО V, ФСО VI, утвержденных приказом №200 Министерства экономического развития и торговли Российской Федерации от 14 апреля 2022 г., ФСО №7 утвержденного приказом №611 Министерства экономического развития и торговли Российской Федерации от 25 декабря 2014 г.
- анализ информации, мнения и заключения, содержащиеся в Отчете, соответствуют требованиям Международных стандартов оценки; Международным стандартам финансовой отчетности (МСФО); Международному стандарту финансовой отчетности (IFRS) 13 "Оценка справедливой стоимости", введенному в действие на территории Российской Федерации приказом Министерства финансов Российской Федерации от 18.07.2012 г. №106н; Международному стандарту финансовой отчетности (IAS) 16 "Основные средства", введенному в действие на территории Российской Федерации приказом Министерства финансов Российской Федерации от 25.11.2011 №160н; Международному стандарту финансовой отчетности (IFRS) 16 "Аренда";
- осмотр объекта оценки проведен с помощью лиц, указанных в графе "Информация обо всех привлекаемых к проведению оценки и подготовке отчета об оценке специалистах" раздела 1 настоящего Отчета;
- помощь Оценщику в подготовке Отчета в части сбора и обработки информации, анализа и проведения прочих исследований оказывали сотрудники Исполнителя, указанные в разделе 1;
- квалификация Оценщика, участвующего в выполнении Отчета, соответствует профессиональным критериям Ассоциации "СРОО "Экспертный совет".

**Оценщик,
Руководитель проектов,
Департамент финансового
консультирования и оценки**

Т. А. Соломенникова

**Партнер,
Департамент финансового
консультирования и оценки**

А. Ф. Матвеева

РАЗДЕЛ 11. СПИСОК ИСТОЧНИКОВ ИНФОРМАЦИИ

Данные, предоставленные Заказчиком:

- копия выписки из ЕГРН от 27.04.2021 г.;
- копия выписки из ЕГРН №99/2021/378018964 от 27.02.2021 г.;
- копия Соглашения об уступке прав и обязанностей по договору аренды земельного участка №467 от 24.12.2015 г. от 10.11.2017 г.;
- копия Договора аренды земельного участка №467 от 24.12.2015 г.;
- копия Соглашения об уступке прав и обязанностей по договору аренды земельного участка №467 от 24.12.20215 г. от 18.08.2021 г.
- копия Градостроительного плана земельного участка №RU50505000-MSK004481 от 28.08.2017 г.;
- копия долгосрочного договора аренды на нежилое здание №6/н от 04.12.2020 г.;
- копия дополнительного соглашения №1 к долгосрочному договору аренды на нежилое здание №6/н от 04.12.2020 г. от 15.11.2021 г.;
- копия дополнительного соглашения №2 к долгосрочному договору аренды на нежилое здание №6/н от 04.12.2020 г. от 15.11.2022 г.;
- копия договора №1 субаренды части земельного участка от 05.12.2022 г.
- копия технического плана на здание от 30.01.2020 г.;
- копия технического паспорта здания от 29.10.2019 г.;
- копии справок розничного товарооборота;
- информацию консультационного характера.

Нормативные акты:

- Конституция РФ;
- Гражданский кодекс Российской Федерации;
- Налоговый кодекс Российской Федерации;
- Федеральный закон РФ от 29.07.1998 г. №135-ФЗ "Об оценочной деятельности в Российской Федерации".

Стандарты оценки:

- Федеральный стандарт оценки "Структура федеральных стандартов оценки и основные понятия, используемые в федеральных стандартах оценки (ФСО I)", утвержденный приказом Минэкономразвития России от 14 апреля 2022 г. № 200;
- Федеральный стандарт оценки "Виды стоимости (ФСО II)", утвержденный приказом Минэкономразвития России от 14 апреля 2022 г. № 200;
- Федеральный стандарт оценки "Процесс оценки (ФСО III)", утвержденный приказом Минэкономразвития России от 14 апреля 2022 г. № 200;
- Федеральный стандарт оценки "Задание на оценку (ФСО IV)", утвержденный приказом Минэкономразвития России от 14 апреля 2022 г. № 200;
- Федеральный стандарт оценки "Подходы и методы оценки (ФСО V)", утвержденный приказом Минэкономразвития России от 14 апреля 2022 г. № 200;
- Федеральный стандарт оценки "Отчет об оценке (ФСО VI)", утвержденный приказом Минэкономразвития России от 14 апреля 2022 г. № 200;
- Федеральный стандарт оценки "Оценка недвижимости (ФСО №7)" утвержденный приказом Министерства экономического развития и торговли Российской Федерации (Минэкономразвития России) от 25.09.2014 г.;

- Международные стандарты оценки;
- Международные стандарты финансовой отчетности (МСФО): Международный стандарт финансовой отчетности (IFRS) 13 "Оценка справедливой стоимости", введенный в действие на территории Российской Федерации приказом Министерства финансов Российской Федерации от 18 июля 2012 г. №106н; Международный стандарт финансовой отчетности (IAS) 16 "Основные средства", введенный в действие на территории Российской Федерации приказом Министерства финансов Российской Федерации от 25.11.2011 №160н; Международный стандарт финансовой отчетности (IFRS) 16 "Аренда";
- Стандарты и правила оценочной деятельности, утвержденные Ассоциацией "СРОО "Экспертный совет".

Научная литература:

- Григорьев В. В. Оценка и переоценка основных фондов. М.: Инфра-М, 1997;
- Тарасевич Е. И. Оценка недвижимости. СПб., 1997;
- Харрисон Генри С. Оценка недвижимости. М., 1994;
- Фридман Д., Ордуэй Н. Анализ и оценка приносящей доход недвижимости. М., 1995.

Порталы:

- www.rusbonds.ru;
- www.cbr.ru;
- www.cian.ru;
- www.avito.ru;
- www.move.ru;
- www.statrael.ru;
- www.knightfrank.ru;
- www.jll.ru

ПРИЛОЖЕНИЕ 1

ДОКУМЕНТЫ, РЕГЛАМЕНТИРУЮЩИЕ ДЕЯТЕЛЬНОСТЬ ИСПОЛНИТЕЛЯ

Заказчик:

ООО УК "Альфа-Капитал"

Д.У. ЗПИФ недвижимости "Альфа-Капитал Арендный поток-2"

Исполнитель:

АО "НЭО Центр"



119311, Москва, пр.Вернадского, 8А, пом. XXIII
Тел: (495)604-41-69, 604-41-70, 604-41-71
e-mail: info@smao.ru, www.smao.ru

ВЫПИСКА

из реестра членов Ассоциации «Сообщество оценочных компаний «СМАО»

Дата выдачи: 29 июня 2023 г.

Акционерное общество «НЭО Центр» (АО "НЭО Центр") является членом Ассоциации «Сообщество оценочных компаний «СМАО», дата приёма в члены – 23.10.2007, свидетельство о членстве № 1090.

Генеральный директор Ассоциации СМАО



Суслова С. В.



г. Москва, Россия

«30» ноября 2022 г.

**ПОЛИС СТРАХОВАНИЯ ОТВЕТСТВЕННОСТИ ЮРИДИЧЕСКОГО ЛИЦА ПРИ ОСУЩЕСТВЛЕНИИ ОЦЕНОЧНОЙ ДЕЯТЕЛЬНОСТИ
№ 08305/776/500020/22**

Настоящий Полис выдан Страховщиком в подтверждение условий Договора обязательного страхования ответственности оценщика № 08305/776/500020/22 (далее Договор страхования), заключенного между Страхователем и Страховщиком, неотъемлемой частью которого он является. Настоящий Полис не изменяет, не дополняет условий Договора страхования; при наличии противоречий между настоящим Полисом и Договором страхования, преимущественную силу имеет Договор страхования.

1. СТРАХОВАТЕЛЬ:

АО «НЭО Центр»
Россия, 119017, ГОРОД МОСКВА, ПЕР. ПЫЖЕВСКИЙ, Д. 5, СТР. 1, ОФИС 160
ИНН: 7706793139 КПП: 770601001

2. СТРАХОВЩИК:

Акционерное Общество «АльфаСтрахование»
Россия, 115162, г. Москва, ул. Шаболовка, д. 31, стр. «Б».
ИНН: 7713056834 КПП: 775001001
Лицензия СИ № 2239 от 13.11.2017 г.

3. ПЕРИОД СТРАХОВАНИЯ:

3.1. С 00:00 часов «01» января 2023 г. по 24:00 часов «31» декабря 2023 г. (Период страхования).
3.2. Ретроактивный период установлен по настоящему Договору с «01» января 2016 г.

4. СТРАХОВАЯ СУММА:

1 000 100 000,00 (Один миллиард сто тысяч и 00/100) рублей по всем страховым случаям.

5. ЛИМИТЫ ОТВЕТСТВЕННОСТИ:

1 000 100 000,00 (Один миллиард сто тысяч и 00/100) рублей по каждому страховому случаю
10% от страховой суммы, указанной в разделе 12 настоящего Договора, по всем страховым случаям по возмещению судебных и иных расходов Страхователя.

6. ФРАНШИЗА:

Не установлена.

7. ОБЪЕКТ СТРАХОВАНИЯ:

В соответствии с п. 2.1.2 Правил.

8. СТРАХОВОЙ СЛУЧАЙ:

8.1. Страховым случаем являются события, предусмотренные п. 6.1 настоящего Договора, с наступлением которых возникает обязанность Страховщика произвести страховую выплату Выгодоприобретателям, вред имущественным интересам которых нанесен в результате Застрахованной деятельности Страхователя.
8.2. Страховым случаем также является возникновение непредвиденных судебных и иных расходов Страхователя, связанных с заявленными ему требованиями (исками, претензиями) о возмещении вреда, риск наступления ответственности за причинение которого застрахован по настоящему Договору, при условии что такие расходы предварительно письменно согласованы со Страховщиком и такие расходы произведены с целью отклонить требования (иски, претензии) о возмещении вреда или снизить размер возмещения.

9. ЗАСТРАХОВАННАЯ ДЕЯТЕЛЬНОСТЬ:

Профессиональная деятельность сотрудников Страхователя, направленная на установление в отношении объектов оценки рыночной или иной стоимости, предусмотренной федеральными стандартами оценки. Сотрудниками Страхователя признаются оценщики – физические лица, право осуществления оценочной деятельности которых не приостановлено, соответствующие требованиям статьи 24 Федерального закона от 29.07.1998 № 135-ФЗ «Об оценочной деятельности в Российской Федерации» (с изменениями и дополнениями), выполняющие работу в пределах объема их профессиональной (оценочной) деятельности на основании трудового договора, заключенного со Страхователем.

10. ТЕРРИТОРИЯ СТРАХОВАНИЯ:

Территория страхования: Российская Федерация, Украина, Казахстан, Белоруссия

СТРАХОВЩИК

АО «АльфаСтрахование»

АО «АльфаСтрахование»

Для документов

08305/776

Заместитель генерального

директора, директор по розничному

страхованию

М.П.

должность

Горин Александр Эдуардович

Ф.И.О.

Доверенность №8363/22N от 20.11.2022

Менеджер договора со стороны Страховщика: *Мартиросова Елена Олеговна*
Тел. (495)785-0888,(75) 1002 электронная почта: Martirosova@alfastrah.ru



☉ ДОВЕРИЕ. ПАРТНЕРСТВО. РЕЗУЛЬТАТ.

ДОВЕРЕННОСТЬ №46/22

Десятое декабря две тысячи двадцать второго года
город Москва

Настоящей доверенностью **акционерное общество «НЭО Центр»**, ИНН 7706793139/КПП 770601001, место нахождения: 119017, г. Москва, Пыжевский пер., д. 5, стр. 1, офис 160, внесенное в Единый государственный реестр юридических лиц 16.04.2013 г. под основным государственным регистрационным номером 1137746344933 (далее — Общество), **в лице генерального директора Серегина Павла Федоровича**, действующего на основании устава, уполномочило

гражданину Матвееву Арину Фаназилевну (паспорт серия 45 15 №508186, выдан 12.01.2016 г. отделением УФМС России по г. Москве по району Красносельский, код подразделения 770-006, адрес регистрации: г. Москва, 3-й Красносельский пер., д. 6, кв. 22)

- представлять интересы Общества в коммерческих и некоммерческих организациях, государственных органах власти и правоохранительных органах;
- вести переговоры, определять условия и заключать с третьими лицами (российскими и зарубежными юридическими и физическими лицами, а также индивидуальными предпринимателями) от имени Общества (в качестве исполнителя) договоры на проведение оценки, выполнение работ, оказание консультационных и иных услуг, сумма по которым (каждого в отдельности) не превышает 3 000 000 (Три миллиона) руб., в т. ч. НДС, а также изменять, дополнять, отказываться от исполнения и расторгать вышеуказанные договоры;
- заключать договоры с российскими и зарубежными юридическими и физическими лицами, а также с индивидуальными предпринимателями от имени Общества (в качестве заказчика) на выполнение работ, оказание услуг (за исключением рамочных договоров), сумма по которым (каждого в отдельности) не превышает 1 000 000 (Один миллион) руб., в т. ч. НДС, подписывать акты сдачи-приемки услуг (работ) по таким договорам, дополнять, расторгать, отказываться от исполнения, а также выполнять иные действия, необходимые для исполнения настоящего поручения;
- подписывать дополнительные соглашения и (или) задания к рамочным договорам, заключаемым с российскими и зарубежными юридическими лицами, индивидуальными предпринимателями от имени Общества (в качестве заказчика), при этом сумма каждого дополнительного соглашения и (или) задания к договору не превышает 500 000 (Пятьсот тысяч) руб., в том числе НДС;
- подписывать дополнительные соглашения и (или) задания к рамочным договорам, заключаемым с физическими лицами от имени Общества (в качестве заказчика), при этом сумма каждого дополнительного соглашения и (или) задания к договору не превышает 100 000 (Сто тысяч) руб., в том числе НДС;
- подписывать от имени Общества документы и их копии, связанные с деятельностью Общества по оказанию услуг и выполнению работ, а именно: коммерческие предложения, письма, заявки, запросы, уведомления, акты приема-передачи документов, претензии, ответы на претензии, протоколы совещаний; подписывать отчеты об оценке, бизнес-планы, заключения, инженерные записки и иные результаты услуг (работ), оказанных (выполненных) Обществом; акты сдачи-приемки услуг (работ), оказанных (выполненных) Обществом, счета, счета-фактуры, командировочные удостоверения, а также подписывать соглашения о конфиденциальности, соглашения о сотрудничестве, агентские договоры и соглашения о консорциуме.

Настоящая доверенность выдана сроком на 1 (Один) год, без права передоверия.

Образец подписи уполномоченного лица  **А. Ф. Матвеева**

Генеральный директор

П. Ф. Серегин

☎ +7 (495) 739-39-77

✉ info@neoconsult.ru



www.neoconsult.ru
119017, г. Москва, Новинский бульвар, 31



Некоммерческое партнерство
«Саморегулируемая организация оценщиков
«Экспертный совет»
Включена в единый государственный реестр саморегулируемых организаций оценщиков «28» октября 2010 г. за №0011

СВИДЕТЕЛЬСТВО

о членстве в саморегулируемой организации оценщиков

12.04.2016 г.

№ 2000

**Соломенникова
Татьяна Алексеевна**

Паспорт 94 04 522315, выдан УВД г. Воткинска и Воткинского района
Удмуртской Республики. Дата выдачи 23.12.2004 г. Код подразделения 182-006

Включена в реестр членов Некоммерческого партнерства «Саморегулируемая
организация оценщиков «Экспертный совет» от 12.04.2016 г. за № 2000

Основание: решение Совета Некоммерческого партнерства «Саморегулируемая
организация оценщиков «Экспертный совет» от 31.03.2016 г.

Президент



А. В. Каминский

002775

Срок действия настоящего свидетельства – до прекращения членства в НИИ «СРОО «ЭС»

КВАЛИФИКАЦИОННЫЙ АТТЕСТАТ В ОБЛАСТИ ОЦЕНОЧНОЙ ДЕЯТЕЛЬНОСТИ

№ 024799-1

« 15 » июля 20 21 г.

Настоящий квалификационный аттестат в области оценочной деятельности по направлению оценочной деятельности

«Оценка недвижимости»


выдан Соломенниковой Татьяне Алексеевне

на основании решения федерального бюджетного учреждения
«Федеральный ресурсный центр»

от «15 » июля 2021 г. № 208

Директор  А.С. Бункин

Квалификационный аттестат выдается на три года и действует
до «15 » июля 2024 г.



016164 - KA1



**ПОЛИС ОБЯЗАТЕЛЬНОГО СТРАХОВАНИЯ ОТВЕТСТВЕННОСТИ ОЦЕНЩИКА
ПРИ ОСУЩЕСТВЛЕНИИ ОЦЕНОЧНОЙ ДЕЯТЕЛЬНОСТИ
№08305/776/0000009/21-01**

Настоящий Полис выдан Страховщиком - АО «АльфаСтрахование» на основании Заявления Страхователя в подтверждение условий Дополнительного соглашения №08305/776/0000009/21-01 к Договору обязательного страхования ответственности оценщика при осуществлении оценочной деятельности №08305/776/0000009/21 (далее Договор страхования), неотъемлемой частью которого он является, действует в соответствии с Договором страхования и «Правилами страхования профессиональной ответственности оценщиков» от 02.11.2015г., которые прилагаются и являются его неотъемлемой частью. Подписывая настоящий Полис, Страхователь подтверждает, что получил эти Правила, ознакомлен с ними и обязуется выполнять.

Страхователь: Наименование: **Соломенникова Татьяна Алексеевна**
Местонахождение: 141196, Московская обл., г. Фрязино, пр-кт Мира, 18а, кв. 21
ИНН 180401952057

Объект страхования:
А) имущественные интересы, связанные с риском ответственности оценщика (Страхователя) по обязательствам, возникающим вследствие причинения ущерба заказчику, заключившему договор на проведение оценки, и (или) третьим лицам (Выгодоприобретателям).
Б) имущественные интересы Страхователя, связанные с риском возникновения непредвиденных судебных и иных расходов Страхователя, в связи с заявленными ему требованиями (исками, претензиями) о возмещении вреда, риск наступления ответственности за причинение которого застрахован по договору страхования.

Страховой случай: с учетом всех положений, определений и исключений, предусмотренных настоящим Договором и Правилами страхования – установленный вступившим в законную силу решением арбитражного суда (признанный Страховщиком) факт причинения ущерба действиями (бездействием) оценщика в результате нарушения требований федеральных стандартов оценки, стандартов и правил оценочной деятельности, установленных саморегулируемой организацией оценщиков, членом которой являлся оценщик на момент причинения ущерба.
Страховым случаем также является возникновение непредвиденных судебных и иных расходов Страхователя, связанных с заявленными ему требованиями (исками, претензиями) о возмещении вреда, риск наступления ответственности за причинение которого застрахован по договору страхования, при условии, что:
- такие расходы предварительно письменно согласованы со Страховщиком;
- такие расходы произведены с целью отклонить требования (иски, претензии) о возмещении вреда или снизить размер возмещения.

Оценочная деятельность: деятельность Страхователя, направленная на установление в отношении объектов оценки рыночной или иной, предусмотренной федеральными стандартами оценки, стоимости.

Страховая сумма: 30 000 000,00 (Тридцать миллионов и 00/100) рублей - по всем страховым случаям, наступившим в течение срока действия Договора страхования.

Лимит ответственности на один страховой случай: 30 000 000,00 (Тридцать миллионов и 00/100) рублей

Территория страхового покрытия: Россия, Грузия, Казахстан, Белоруссия.

Безусловная франшиза не установлена.

Срок действия Договора страхования:

115162, г. Москва, ул. Шаболовка, д. 31, стр. Б

1

8 800 333 0 999, www.alfastrah.ru



Договор страхования вступает в силу с 00 часов 00 минут 05 июня 2021 г. и действует по 24 часа 00 минут 31 декабря 2024 г.
Страхование распространяется на страховые случаи, произошедшие в течение срока действия Договора страхования.
Случай признается страховым при условии, что:

- действие / бездействие оценщика, повлекшие причинение вреда, произошли в течение периода страхования указанного в договоре страхования;
- имеется наличие прямой причинно-следственной связи между действием / бездействием оценщика и вредом, о возмещении которого предъявлена претензия;
- требование о возмещении вреда (иски, претензии), причиненного данным событием, впервые заявлены пострадавшей стороной в **течение сроков исковой давности**, установленной законодательством Российской Федерации.

Страховщик:
АО «АльфаСтрахование»



/Орлов Д. А./

Страхователь:
Соломенникова Татьяна Алексеевна



/ Соломенникова Т. А./

Место и дата выдачи полиса:
г. Москва
«13» декабря 2021 г.

Полис №08305/776/0000009/21-01



Ассоциация
«Саморегулируемая организация оценщиков
«ЭКСПЕРТНЫЙ СОВЕТ»

101000, г. Москва, Потаповский пер., д. 16/5, стр. 1
(495) 626-29-50, 8 (800) 200-29-50, www.srosovnet.ru, mail@srosovnet.ru

Выписка № 53604
из реестра Ассоциации «Саморегулируемая организация оценщиков
«Экспертный совет»

Настоящая выписка из реестра Ассоциации «Саморегулируемая организация оценщиков «Экспертный совет» (регистрационный № 0011 в Едином государственном реестре саморегулируемых организаций оценщиков от 28.10.2010) выдана по заявлению

АО "НЭО Центр"

(Ф.И.О. заявителя или полное наименование организации)

о том, что

Соломенникова Татьяна Алексеевна

(Ф.И.О. оценщика)

является членом Ассоциации «Саморегулируемая организация оценщиков «Экспертный совет» и включена в реестр оценщиков 12.04.2016 за регистрационным номером № 2000

(сведения о наличии членства в саморегулируемой организации оценщиков)

право осуществления оценочной деятельности не приостановлено

(сведения о приостановлении права осуществления оценочной деятельности)

Оценщик предоставил квалификационный аттестат в области оценочной деятельности №024799-1 от 15.07.2021 по направлению "Оценка недвижимости".

(сведения о квалификационном аттестате в области оценочной деятельности с указанием направления оценочной деятельности)

(иные запрошенные заинтересованным лицом сведения, содержащиеся в реестре членов саморегулируемой организации оценщиков)

Данные сведения предоставлены по состоянию на 20.04.2023

Дата составления выписки 20.04.2023

Специалист отдела реестра



Д.А. Сладкова

ПРИЛОЖЕНИЕ 2

ДОКУМЕНТЫ, ПРЕДОСТАВЛЕННЫЕ ЗАКАЗЧИКОМ

Заказчик:

ООО УК "Альфа-Капитал"

Д.У. ЗПИФ недвижимости "Альфа-Капитал Арендный поток-2"

Исполнитель:

АО "НЭО Центр"


ВХ. от 26.05.2021

Управление Федеральной службы государственной регистрации, кадастра и картографии по Московской области
полное наименование органа регистрации прав

Выписка из Единого государственного реестра недвижимости об основных характеристиках и зарегистрированных правах на объект недвижимости


Сведения об основных характеристиках объекта недвижимости


В Единый государственный реестр недвижимости внесены следующие сведения:

Здание		Раздел 1 Лист 1	
вид объекта недвижимости			
Лист № 1 раздела 1	Всего листов раздела 1: 2	Всего разделов: 3	Всего листов выписки: 5
27 апреля 2021г.			
Кадастровый номер:	50:11:0020408:16188		
Номер кадастрового квартала:	50:11:0020408		
Дата присвоения кадастрового номера:	06.02.2020		
Ранее присвоенный государственный учетный номер:	данные отсутствуют		
Местоположение:	Российская Федерация, Московская область, городской округ Красногорск, деревня Путилково, бульвар Спассо-Гушинский, дом 1.		
Площадь:	1822		
Назначение:	Нежилое		
Наименование:	"2-й этап строительства Многофункционального комплекса с подземной автостоянкой на 740 м/мест. Магазин по адресу: Московская область, городской округ Красногорск, д.Путилково на участке с кадастровым номером 50:11:0020408:6802"		
Количество этажей, в том числе подземных этажей:	1, в том числе подземных 0		
Год ввода в эксплуатацию по завершении строительства:	2020		
Год завершения строительства:	данные отсутствуют		
Кадастровая стоимость, руб:	118946427.86		
Кадастровые номера иных объектов недвижимости, в пределах которых расположен объект недвижимости:	50:11:0020408:6802		
Кадастровые номера помещений, машино-мест, расположенных в здании или сооружении:	данные отсутствуют		
Виды разрешенного использования:	данные отсутствуют		
Статус записи об объекте недвижимости:	Сведения об объекте недвижимости имеют статус "актуальные"		
Особые отметки:	Право (ограничение права, обременение объекта недвижимости) зарегистрировано на объект недвижимости с наименованием: 2-й этап строительства Многофункционального комплекса с подземной автостоянкой на 740 м/мест. Магазин по адресу: Московская область, городской округ Красногорск, д.Путилково на участке с кадастровым номером 50:11:0020408:6802. Сведения, необходимые для заполнения раздела: 5 - План расположения помещения, машино-места на этаже (плане этажа), отсутствуют.		
полное наименование должности	подпись	инициалы, фамилия	
		Ваткина С.В.	
		М.П.	

Лист 2

Здание		Здание	
вид объекта недвижимости			
Лист № 2 раздела 1	Всего листов раздела 1: 2	Всего разделов: 3	Всего листов выписки: 5
27 апреля 2021г.			
Кадастровый номер: 50:11:0020408:16188			
Получатель выписки: Балистик Олеся Юрьевна (представитель правообладателя), Правообладатель: Общество с ограниченной ответственностью БК "Райдекс", ИНН: 5406982269			



полное наименование должности	подпись	инициалы, фамилия
		
		М.П.


Раздел 2 Лист 3

Выписка из Единого государственного реестра недвижимости об основных характеристиках и зарегистрированных правах на объект недвижимости

Сведения о зарегистрированных правах

Здание	
вид объекта недвижимости	
Лист № 1 раздела 2	Всего листов раздела 2: 2
	Всего разделов: 3
	Всего листов выписки: 5
27 апреля 2021г.	
Кадастровый номер:	50:11:0020408:16188


1	Правообладатель (правообладатели):	1.1	Закрытый паевой инвестиционный фонд недвижимости "Альфа-Капитал Арендный поток-2"
2	Вид, номер, дата и время государственной регистрации права:	2.1	Общая долевая собственность 50:11:0020408:16188-50/422/2021-10 14.04.2021 12:14:53
3	Документы-основания	3.1	Договор купли-продажи нежилого здания от 18.03.2021 не зарегистрировано
4	Ограничение прав и обременение объекта недвижимости:		
4	Ограничение прав и обременение объекта недвижимости:		
	4.1	вид:	Доверительное управление
		дата государственной регистрации:	14.04.2021 12:14:53
		номер государственной регистрации:	50:11:0020408:16188-50/422/2021-12
		срок, на который установлено ограничение прав и обременение объекта недвижимости:	Срок действия с 09.04.2021 до полного погашения
		лицо, в пользу которого установлено ограничение прав и обременение объекта недвижимости:	Владельцы инвестиционных паев Закрытого паевого инвестиционного фонда недвижимости "Альфа-Капитал Арендный поток-2", ИНН: 7728142469
		основание государственной регистрации:	Права доверительного управления Закрытым паевым инвестиционным фондом недвижимости "Альфа-Капитал Арендный поток-2" от 29.06.2020 № 104/20
		сведения об осуществлении государственной регистрации сделки, права, ограничения права без необходимого в силу закона согласия третьего лица, органа:	данные отсутствуют
		сведения об управлении залогом и о договоре управления залогом, если такой договор заключен для управления ипотекой:	данные отсутствуют



полное наименование должности _____ инициалы, фамилия _____
подпись _____ М.П. _____

Лист 4

Здание		вид объекта недвижимости	
Лист № 2 раздела 2	Всего листов раздела 2: 2	Всего разделов: 3	Всего листов выписки: 5
27 апреля 2021 г.			
Кадастровый номер:		50:11:0020408:16188	
4.2	вид:	Аренда	
	дата государственной регистрации:	01.02.2021 18:44:11	
	номер государственной регистрации:	50:11:0020408:16188-50/422/2021-7	
	срок, на который установлено ограничение прав и обременение объекта недвижимости:	на 15 лет	
	лицо, в пользу которого установлено ограничение прав и обременение объекта недвижимости:	АО "Торговый дом "Перекресток", ИНН: 7728029110	
	основание государственной регистрации:	Договор аренды нежилого здания от 04.12.2020	
	сведения об осуществлении государственной регистрации сделки, права, ограничения права без необходимого в силу закона согласия третьего лица, органа:	данные отсутствуют	
	сведения об управляющем залогом и о договоре управления залогом, если такой договор заключен для управления ипотекой:	данные отсутствуют	
5	Заявленные в судебном порядке права требования:	данные отсутствуют	
6	Сведения о возражении в отношении зарегистрированного права:	данные отсутствуют	
7	Сведения о наличии решения об изъятии объекта недвижимости для государственных и муниципальных нужд:	данные отсутствуют	
8	Сведения о невозможности государственной регистрации без личного участия правообладателя или его законного представителя:	данные отсутствуют	
9	Правопритязания и сведения о наличии поступивших, но не рассмотренных заявлений о проведении государственной регистрации права (перехода, прекращения права), ограничения права или обременения объекта недвижимости, сделки в отношении объекта недвижимости:	отсутствуют	



полное наименование должности: _____ подписать: _____ инициалы, фамилия: **Баткина Е.В.**
М.П.

ФГИС ЕГРН

полное наименование органа регистрации прав

Раздел 1

Выписка из Единого государственного реестра недвижимости об объекте недвижимости
Сведения о характеристиках объекта недвижимости

На основании запроса от 25.02.2021 г., поступившего на рассмотрение 27.02.2021 г., сообщаем, что согласно записям Единого государственного реестра недвижимости:

Земельный участок			
(вид объекта недвижимости)			
Лист № _____	Раздела 1	Всего листов раздела 1 : _____	Всего разделов: _____
27.02.2021 № 99/2021/378012964		Всего листов выписки: _____	
Кадастровый номер:		50:11:0020408:6802	

Номер кадастрового квартала:	50:11:0020408
Дата присвоения кадастрового номера:	08.07.2015
Ранее присвоенный государственный учетный номер:	данные отсутствуют
Адрес:	Московская область, Красногорский муниципальный район, сельское поселение Отраденское, д. Путилково
Площадь:	4231 +/- 22 кв. м
Кадастровая стоимость, руб.:	44750017.7
Кадастровые номера расположенных в пределах земельного участка объектов недвижимости:	50:11:0020408:9957, 50:11:0020408:16188
Кадастровые номера объектов недвижимости, из которых образован объект недвижимости:	50:11:0020408:23
Кадастровые номера образованных объектов недвижимости:	данные отсутствуют
Сведения о включении объекта недвижимости в состав предприятия как имущественного комплекса:	

Государственный регистратор		ФГИС ЕГРН
полное наименование должности	подпись	инициалы, фамилия

М.П.

Выписка из Единого государственного реестра недвижимости об объекте недвижимости
Сведения о характеристиках объекта недвижимости

Земельный участок		
<small>(вид участка недвижимости)</small>		
Лист № _____	Раздела 1	Всего листов раздела 1 : _____
№ 27.02.2021 № 99/2021/378012964		Всего разделов: _____
Кадастровый номер:		50:11:0020408:6802
Категория земель:	Земли населённых пунктов	
Виды разрешенного использования:	комплексное освоение в целях жилищного строительства и рекреации	
Сведения о кадастровом инженере:	Давыдник Юрий Михайлович №50-11-479	
Сведения о лесах, водных объектах и об иных природных объектах, расположенных в пределах земельного участка:	данные отсутствуют	
Сведения о том, что земельный участок полностью или частично расположен в границах зоны с особыми условиями использования территории или территории объекта культурного наследия	данные отсутствуют	
Сведения о том, что земельный участок расположен в границах особой экономической зоны, территории опережающего социально-экономического развития, зоны территориального развития в Российской Федерации, игровой зоны:	данные отсутствуют	
Сведения о том, что земельный участок расположен в границах особо охраняемой природной территории, охотничьих угодий, лесничества, лесопарков:	данные отсутствуют	
Сведения о результатах проведения государственного земельного надзора:	данные отсутствуют	
Сведения о расположении земельного участка в границах территории, в отношении которой утвержден проект межевания территории:	данные отсутствуют	
Государственный регистратор		ФГИС ЕГРН
полное наименование должности	подпись	инициалы, фамилия

М.П.

Выписка из Единого государственного реестра недвижимости об объекте недвижимости
Сведения о характеристиках объекта недвижимости

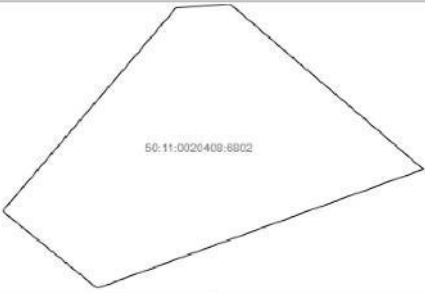
Земельный участок	
<small>(вид, объект недвижимости)</small>	
Лист № _____ Раздела <u>1</u>	Всего листов раздела <u>1</u> : _____
Всего разделов: _____	
Всего листов выписки: _____	
27.02.2021 № 99/2021/378012964	
Кадастровый номер: 50:11:0020408:6802	
Условный номер земельного участка:	данные отсутствуют
Сведения о принятии акта и (или) заключении договора, предусматривающих предоставление в соответствии с земельным законодательством исполнительным органом государственной власти или органом местного самоуправления находящегося в государственной или муниципальной собственности земельного участка для строительства паевого дома социального использования или паяного дома коммерческого использования:	данные отсутствуют
Сведения о том, что земельный участок или земельные участки образованы на основании решения об изъятии земельного участка и (или) расположенного на нем объекта недвижимости для государственных или муниципальных нужд:	данные отсутствуют
Сведения о том, что земельный участок образован из земель или земельного участка, государственная собственность на которые не разграничена:	данные отсутствуют
Сведения о наличии земельного спора о местоположении границ земельных участков:	данные отсутствуют
Статус записи об объекте недвижимости:	Сведения об объекте недвижимости имеют статус "актуальные"
Особые отметки:	Для данного земельного участка обеспечен доступ посредством земельного участка (земельных участков) с кадастровым номером (кадастровыми номерами) 50:11:0020408:23. Сведения о видах разрешенного использования имеют статус «Актуальные незаемидельствованные». Право (ограничение права, обременение объекта недвижимости) зарегистрировано на данный объект недвижимости с видами разрешенного использования отсутствуют. Сведения необходимые для заполнения раздела 3.1 отсутствуют. Сведения необходимые для заполнения раздела 4 отсутствуют. Сведения необходимые для заполнения раздела 4.1 отсутствуют. Сведения необходимые для заполнения раздела 4.2 отсутствуют.
Получатель выписки:	ОБЩЕСТВО С ОГРАНИЧЕННОЙ ОТВЕТСТВЕННОСТЬЮ "УПРАВЛЯЮЩАЯ КОМПАНИЯ "АЛЬФА-КАПИТАЛ" ИНН 7728142469
Государственный регистратор	ФГИС ЕГРН
полное наименование должности	подпись
	инициалы, фамилия

М.П.

Выписка из Единого государственного реестра недвижимости об объекте недвижимости
Сведения о зарегистрированных правах

Земельный участок	
(инв. объект недвижимости)	
Лист № _____ Раздела 2	Всего листов раздела 2 : _____
Всего разделов: _____	
Всего листов выписки: _____	
27.02.2021 № 99/2021/378012964	
Кадастровый номер: 50:11:0020408:6802	
1. Правообладатель (правообладатели):	1.1. данные о правообладателе отсутствуют
2. Вид, номер и дата государственной регистрации права:	2.1. не зарегистрировано
Ограничение прав и обременение объекта недвижимости:	
3. 3.1.1.	вид: Аренда (в том числе, субаренда)
	дата государственной регистрации: 21.12.2017
	номер государственной регистрации: 50:11:0020408:6802-50/001/2017-3
	срок, на который установлено ограничение прав и обременение объекта недвижимости: с 26.02.2016 по 19.07.2055
	лицо, в пользу которого установлено ограничение прав и обременение объекта недвижимости: Общество с ограниченной ответственностью БК "Райдекс", ИНН: 5406982269
	основание государственной регистрации: 'Договор аренды земельного участка' №467 от 24.12.2015; 'Соглашение об уступке прав и обязанностей по Договору аренды земельного участка № 467 от 24.12.2015 г.' от 10.11.2017
4. Договоры участия в долевом строительстве:	не зарегистрировано
5. Заявленные в судебном порядке права требования:	данные отсутствуют
6. Сведения о возражении в отношении зарегистрированного права:	данные отсутствуют
7. Сведения о наличии решения об изъятии объекта недвижимости для государственных и муниципальных нужд:	данные отсутствуют
8. Сведения о невозможности государственной регистрации без личного участия правообладателя или его законного представителя:	
9. Правопритязания и сведения о наличии поступивших, но не рассмотренных заявлений о проведении государственной регистрации права (перехода, прекращения права), ограничения права или обременения объекта недвижимости, сделки в отношении объекта недвижимости:	данные отсутствуют
10. Сведения об осуществлении государственной регистрации сделки, права, ограничения права без необходимого в силу закона согласия третьего лица, органа:	данные отсутствуют
11. Сведения о невозможности государственной регистрации перехода, прекращения, ограничения права на земельный участок из земель сельскохозяйственного назначения:	
Государственный регистратор	
полное наименование должности	подпись
	ФГИС ЕГРН
	инициалы, фамилия

Выписка из Единого государственного реестра недвижимости об объекте недвижимости
Описание местоположения земельного участка

Земельный участок			
(инд. объект недвижимости)			
Лист № _____	Раздела 3	Всего листов раздела 3 : _____	Всего разделов: _____
27.02.2021 № 99/2021/378012964		Всего листов выписки: _____	
Кадастровый номер:		50:11:0020408:6802	
План (чертеж, схема) земельного участка			
			
Масштаб 1: данные отсутствуют		Условные обозначения:	
Государственный регистратор		ФГИС ЕГРН	
полное наименование должности		подпись	
		инициалы, фамилия	

М.П.

Выписка из Единого государственного реестра недвижимости об объекте недвижимости
Описание местоположения земельного участка

Земельный участок			
(индекс объекта недвижимости)			
Лист №	Раздела 3.2	Всего листов раздела 3.2 : _____	Всего разделов: _____
27.02.2021 № 99/2021/378012964		Всего листов выписки: _____	
Кадастровый номер:		50:11:0020408:6802	

Сведения о характерных точках границы земельного участка				
Система координат: МСК-73				
Зона №				
Номер точки	Координаты		Описание закрепления на местности	Средняя квадратическая погрешность определения координат характерных точек границ земельного участка, м
	X	Y		
1	2	3	4	5
1	482092.82	2182215	данные отсутствуют	данные отсутствуют
2	482145.77	2182260.27	данные отсутствуют	данные отсутствуют
3	482146.87	2182274.38	данные отсутствуют	данные отсутствуют
4	482134.34	2182289.04	данные отсутствуют	данные отсутствуют
5	482122.71	2182302.66	данные отсутствуют	данные отсутствуют
6	482103.77	2182324.84	данные отсутствуют	данные отсутствуют
7	482072.72	2182239.69	данные отсутствуют	данные отсутствуют

Государственный регистратор		ФГИС ЕГРН
полное наименование должности	подпись	инициалы, фамилия

М.П.

Градостроительный план земельного участка №										
RU	5	0	5	0	5	0	0	0	0	1
Градостроительный план земельного участка подготовлен на основании										
заявления ООО "РИВАС МО"										
от 04 августа 2017 г. № Р06542-17ВХ/ГПЗУ										
<small>(реквизиты заявления правообладателя земельного участка с указанием Ф.И.О. заявителя – физического лица, либо реквизиты заявления и наименование заявителя – юридического лица о выдаче градостроительного плана земельного участка)</small>										
Местонахождение земельного участка										
Московская область										
<small>(субъект Российской Федерации)</small>										
городской округ Красногорск										
<small>(муниципальный район или городской округ)</small>										
<small>(поселение)</small>										
Описание границ земельного участка:										
Обозначение (номер) характерной точки	Перечень координат характерных точек в системе координат, используемой для ведения Единого государственного реестра недвижимости									
	X									Y
1	482092.82									2182215.00
2	482072.72									2182239.69
3	482103.77									2182324.84
4	482122.71									2182302.66
5	482134.34									2182289.04
6	482146.87									2182274.38
7	482145.77									2182260.27
Кадастровый номер земельного участка 50:11:0020408:6802										
Площадь земельного участка 4231 кв. м										
Информация о расположенных в границах земельного участка объектах капитального строительства										
Объекты капитального строительства отсутствуют										
Информация о границах зоны планируемого размещения объекта капитального строительства в соответствии с утвержденным проектом планировки территории (при наличии)										
В соответствии с утвержденным проектом планировки территории										
Координаты проектом планировки территории не установлены										
Обозначение (номер) характерной точки	Перечень координат характерных точек в системе координат, используемой для ведения Единого государственного реестра недвижимости									
	X									Y
-	-									-

Реквизиты проекта планировки территории и (или) проекта межевания территории в случае, если земельный участок расположен в границах территории, в отношении которой утверждены проект планировки территории и (или) проект межевания территории

Проект планировки территории утвержден постановлением Администрации сельского поселения Отраденское Красногорского муниципального района Московской области от 27.04.2012 г. № 117/4 "Об утверждении проекта планировки территории земельных участков общей площадью 40,385 га, расположенных вблизи деревни Путилково Красногорского муниципального района Московской области под размещение жилого микрорайона".

Проект межевания территории утвержден постановлением Администрации сельского поселения Отраденское Красногорского муниципального района Московской области от 26.08.2014 г. № 336/8 "Об утверждении проекта межевания территории земельных участков площадью 17,88 га и общей площадью 40,385 га, расположенных вблизи деревни Путилково Красногорского района Московской области".

(указывается в случае, если земельный участок расположен в границах территории, в отношении которой утверждены проект планировки территории и (или) проект межевания территории)

Градостроительный план подготовлен

Главным управлением архитектуры и градостроительства Московской области

(Ф.И.О., должность уполномоченного лица, наименование органа)

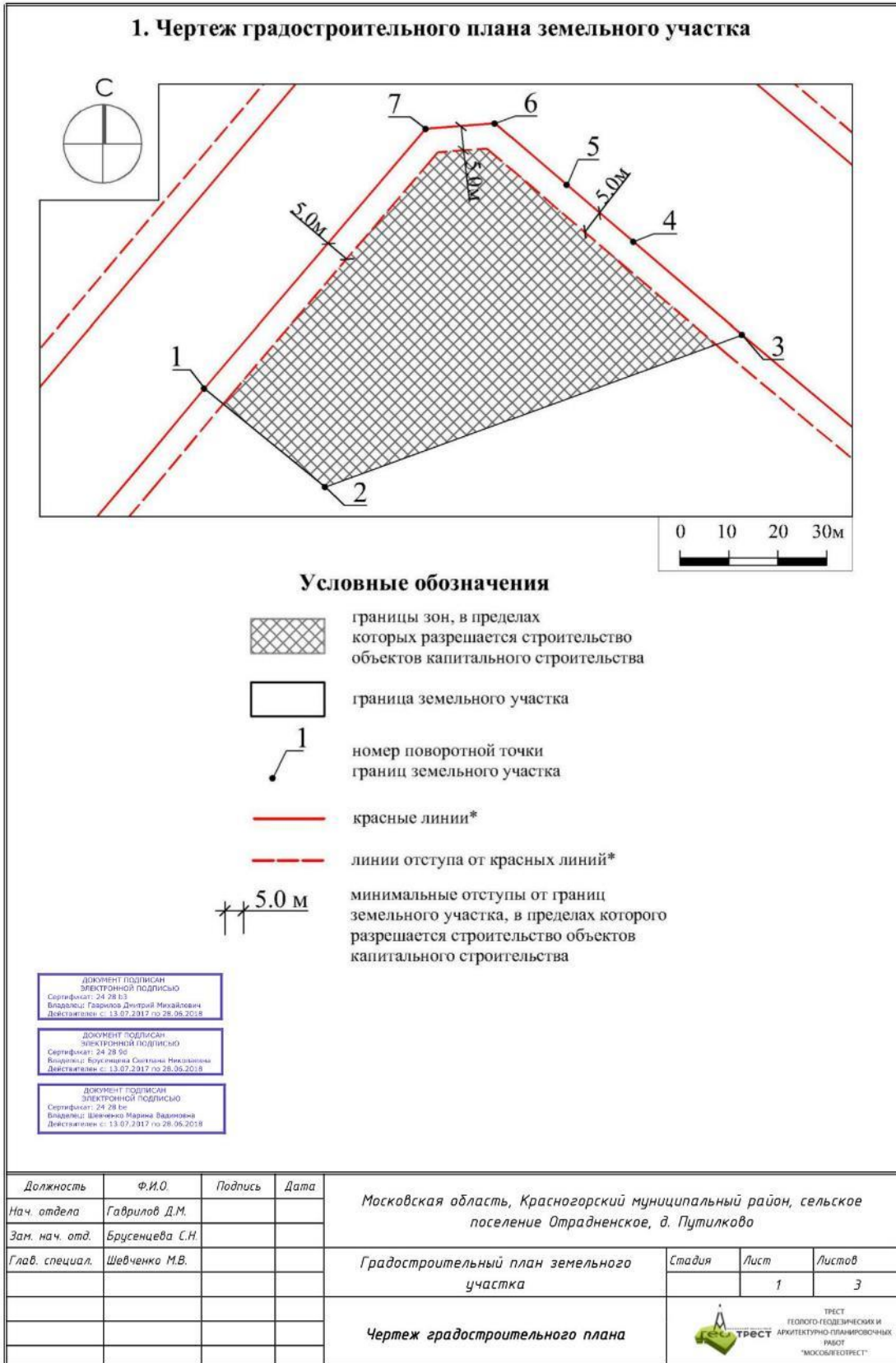
М.П. _____ / **Апполинарова Е. В.** /
(подпись) (расшифровка подписи)

Дата выдачи _____ 28.08.2017 _____
(ДД.ММ.ГГ.)



ДОКУМЕНТ ПОДПИСАН
ЭЛЕКТРОННОЙ ПОДПИСЬЮ

Сертификат: 00f90c03290c00ad88e71165772b34d11f
Владелец: Апполинарова Елена Викторовна
Действителен с: 02.08.2017 по 02.11.2018




1. Чертеж градостроительного плана земельного участка

Градостроительный план земельного участка выдается в целях обеспечения информации, необходимой для архитектурно-строительного проектирования, строительства, реконструкции объектов капитального строительства в границах земельного участка.

Площадь земельного участка 4231 кв. м.

1. Чертеж градостроительного плана земельного участка разработан при отсутствии топографической съемки.
2. Чертеж градостроительного плана земельного участка разработан в августе 2017 года ГБУ МО "Мособлгеотрест".
3. При проектировании объектов капитального строительства необходимо учитывать охранные зоны инженерных коммуникаций, в том числе подземных (при наличии). Вынос инженерных коммуникаций возможен по ТУ эксплуатирующих организаций. При наличии охранных зон ЛЭП и/или иных электрических сетей размещение зданий, строений, сооружений возможно при получении письменного решения о согласовании сетевых организаций.
4. Объекты капитального строительства разместить с учетом возможного негативного воздействия планируемого объекта на прилегающие территории, а также с учетом возможного негативного воздействия объектов, расположенных на прилегающих территориях, на планируемый объект.
5. Точка подключения (технологического присоединения) объектов капитального строительства к сетям тепло-, водоснабжения и водоотведения должна располагаться в границах земельного участка, согласно информации о технических условиях эксплуатирующих организаций.
6. Подготовку проектной документации осуществлять в соответствии с требованиями законодательства на основании результатов инженерных изысканий.
7. Архитектурно-градостроительный облик объекта(ов) капитального строительства подлежит согласованию в случаях, установленных постановлением Правительства Московской области от 30.12.2016 г. № 1022/47.
8. Парковочные места предусмотреть в соответствии с утвержденным проектом планировки территории.
9. Проектирование выполняется в соответствии с законом РФ от 21.02.1992 г. № 2395-1 (ред. от 03.07.2016) "О недрах" (с изм. и доп., вступ. в силу с 03.10.2016 г.).
10. Проектирование выполняется в соответствии с требованием СП 2.1.4.2625-10.

Выведено в М 1:1000.

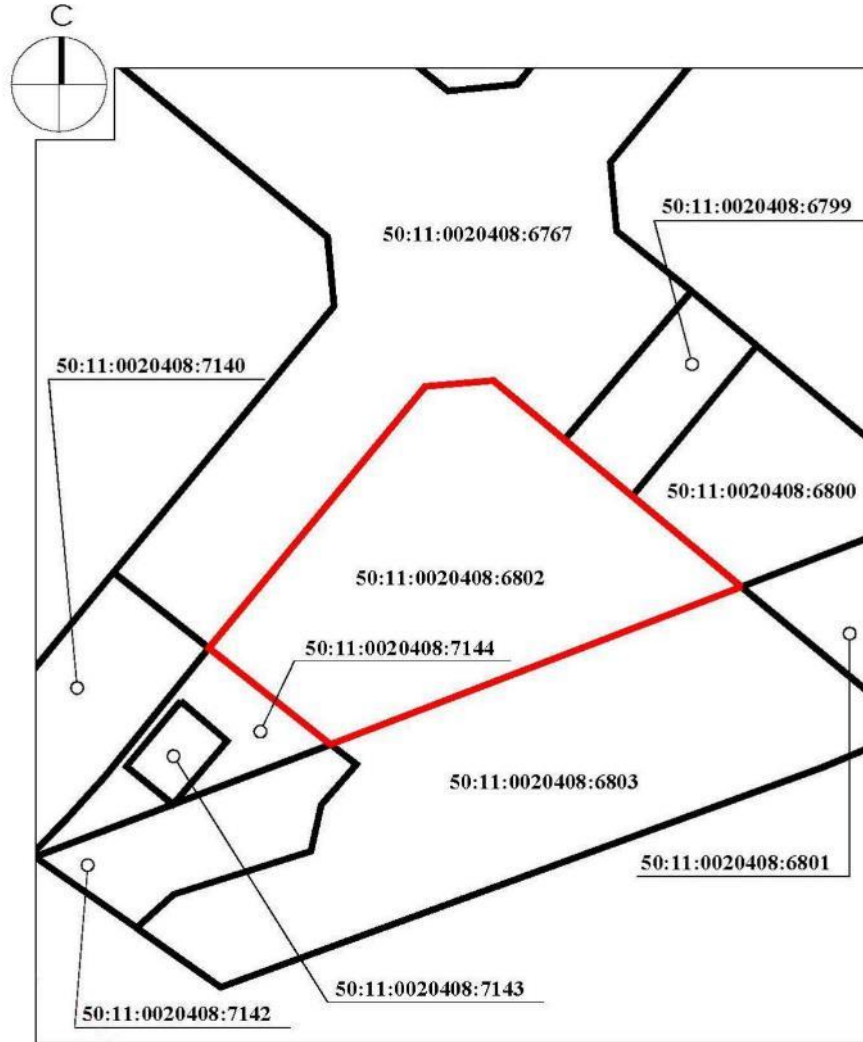
Должность	Ф.И.О.	Подпись	Дата				
Нач. отдела	Гаврилов Д.М.			Московская область, Красногорский муниципальный район, сельское поселение Отрадное, д. Путилково			
Зам. нач. отд.	Брусенцева С.Н.						
Глав. специал.	Шевченко М.В.						
				Градостроительный план земельного участка	Этадия	Лист	Листов
						2	3
				Чертеж градостроительного плана			

RU50505000

MSK004481


Лист 4 из 11

**Схема расположения земельного участка в окружении
 смежно расположенных земельных участков (ситуационный план)**



Условные обозначения

- границы рассматриваемого участка
- границы смежных участков

Должность	Ф.И.О.	Подпись	Дата				
Нач. отдела	Гаврилов Д.М.			Московская область, Красногорский муниципальный район, сельское поселение Отраденское, д. Путилково			
Зам. нач. отд.	Брусенцева С.Н.						
Глав. специал.	Шевченко М.В.						
				Градостроительный план земельного участка	Стадия	Лист	Листов
				Ситуационный план		Э	Э
					 ТРЕСТ ГЕОЛОГО-ГЕОДЕЗИЧЕСКИХ И АРХИТЕКТУРНО-ПЛАНИРОВОЧНЫХ РАБОТ "МОСКВИГЕСТРЕСТ"		

2. Информация о градостроительном регламенте либо требованиях к назначению, параметрам и размещению объекта капитального строительства на земельном участке, на который действие градостроительного регламента не распространяется или для которого градостроительный регламент не устанавливается

Правила землепользования и застройки не утверждены.

2.1. Реквизиты акта органа государственной власти субъекта Российской Федерации, органа местного самоуправления, содержащего градостроительный регламент либо реквизиты акта федерального органа государственной власти, органа государственной власти субъекта Российской Федерации, органа местного самоуправления, иной организации, определяющего в соответствии с федеральными законами порядок использования земельного участка, на который действие градостроительного регламента не распространяется или для которого градостроительный регламент не устанавливается

Правила землепользования и застройки не утверждены.

2.2. Информация о видах разрешенного использования земельного участка

основные виды разрешенного использования земельного участка:

для размещения общественных зданий и сооружений, спортивных объектов, пожарных проездов, открытых автостоянок с подземными парковками;

условно разрешенные виды использования земельного участка:

не установлены;

вспомогательные виды использования земельного участка:

виды разрешенного использования, необходимые для обслуживания пользователей объекта (или "объектов") с основными видами разрешенного использования, инженерно-технического и транспортного обеспечения объектов основных видов разрешенного использования.

2.3. Предельные (минимальные и (или) максимальные) размеры земельного участка и предельные параметры разрешенного строительства, реконструкции объекта капитального строительства, установленные градостроительным регламентом для территориальной зоны, в которой расположен земельный участок:

Предельные (минимальные и (или) максимальные) размеры земельных участков, в том числе их площадь			Минимальные отступы от границ земельного участка в целях определения мест допустимого размещения зданий, строений, сооружений, за пределами которых запрещено строительство зданий, строений, сооружений	Предельное количество этажей и (или) предельная высота зданий, строений, сооружений	Максимальный процент застройки в границах земельного участка, определяемый как отношение суммарной площади земельного участка, которая может быть застроена, ко всей площади земельного участка	Требования к архитектурным решениям объектов капитального строительства, расположенным в границах территории исторического поселения федерального или регионального значения	Иные показатели	
1	2	3						4
Длина, м	Ширина, м	Площадь, м ² или га						
-	-	-	-	-	-	-	-	-

2.4. Требования к назначению, параметрам и размещению объекта капитального строительства на земельном участке, на который действие градостроительного регламента не распространяется или для которого градостроительный регламент не устанавливается:

Причины отнесения земельного участка к виду земельного участка, на который действие градостроительного регламента не распространяется или для которого градостроительный регламент не устанавливается	Реквизиты акта, регулирующего использование земельного участка	Требования к использованию земельного участка	Требования к параметрам объекта капитального строительства			Требования к размещению объектов капитального строительства	
			Предельное количество этажей и (или) предельная высота зданий, сооружений	Максимальный процент застройки в границах земельного участка, определяемый как отношение суммарной площади земельного участка, которая может быть застроена, ко всей площади земельного участка	Иные требования к параметрам объекта капитального строительства	Минимальные отступы от границ земельного участка в целях определения мест допустимого размещения зданий, строений, сооружений, за пределами которых запрещено строительство зданий, строений, сооружений	Иные требования к размещению объектов капитального строительства
1	2	3	4	5	6	7	8
-	-	-	-	-	-	-	-

RU50505000

MSK004481

Лист 8 из 11

3. Информация о расположенных в границах земельного участка объектах капитального строительства и объектах культурного наследия

3.1. Объекты капитального строительства

№	Не имеется (согласно чертежу(ам) градостроительного плана)	Не имеется (назначение объекта капитального строительства, этажность, высотность, общая площадь, площадь застройки)
---	---	--

инвентаризационный или кадастровый номер **Не имеется**

3.2. Объекты, включенные в единый государственный реестр объектов культурного наследия (памятников истории и культуры) народов Российской Федерации

№	Информация отсутствует (согласно чертежу(ам) градостроительного плана)	Информация отсутствует (назначение объекта культурного наследия, общая площадь, площадь застройки)
---	---	---

Информация отсутствует

(наименование органа государственной власти, принявшего решение о включении выявленного объекта культурного наследия в реестр, реквизиты этого решения)

регистрационный номер в реестре **Информация отсутствует** от **Информация отсутствует**
(дата)

4. Информация о расчетных показателях минимально допустимого уровня обеспеченности территории объектами коммунальной, транспортной, социальной инфраструктур и расчетных показателях максимально допустимого уровня территориальной доступности указанных объектов для населения в случае, если земельный участок расположен в границах территории, в отношении которой предусматривается осуществление деятельности по комплексному и устойчивому развитию территории:

Информация о расчетных показателях минимально допустимого уровня обеспеченности территории								
Объекты коммунальной инфраструктуры			Объекты транспортной инфраструктуры			Объекты социальной инфраструктуры		
Наименование вида объекта	Единица измерения	Расчетный показатель	Наименование вида объекта	Единица измерения	Расчетный показатель	Наименование вида объекта	Единица измерения	Расчетный показатель
1	2	3	4	5	6	7	8	9
-	-	-	-	-	-	-	-	-
Информация о расчетных показателях максимально допустимого уровня территориальной доступности								
Наименование вида объекта	Единица измерения	Расчетный показатель	Наименование вида объекта	Единица измерения	Расчетный показатель	Наименование вида объекта	Единица измерения	Расчетный показатель
1	2	3	4	5	6	7	8	9
-	-	-	-	-	-	-	-	-

5. Информация об ограничениях использования земельного участка, в том числе, если земельный участок полностью или частично расположен в границах зон с особыми условиями использования территорий

Земельный участок находится в пределах приаэродромной территории аэродрома Шереметьево. Согласовать размещение объекта капитального строительства в соответствии с действующим законодательством.^{1}*

Земельный участок находится в границах района аэродрома Москва (Шереметьево).

Согласовать размещение объекта капитального строительства в соответствии с действующим законодательством.²

Земельный участок полностью расположен в зоне планируемого размещения линий рельсового скоростного пассажирского транспорта "Мякинино – Москва – Химки – Шереметьево".^{3}*

Земельные участки, подлежащие воздействию земляных, строительных, мелиоративных, хозяйственных, работ по использованию лесов и иных видов работ подлежат проведению государственной историко-культурной экспертизы путем археологических натуральных исследований.⁴

6. Информация о границах зон с особыми условиями использования территорий, если земельный участок полностью или частично расположен в границах таких зон:

Наименование зоны с особыми условиями использования территории с указанием объекта, в отношении которого установлена такая зона	Перечень координат характерных точек в системе координат, используемой для ведения Единого государственного реестра недвижимости		
	Обозначение (номер) характерной точки	X	Y
1	2	3	4
<i>Приаэродромная территория аэродрома Шереметьево</i>	-	-	-
<i>Граница района аэродрома Москва (Шереметьево)</i>	-	-	-
<i>Зона планируемого размещения линий рельсового скоростного пассажирского транспорта "Мякинино – Москва – Химки – Шереметьево"</i>	-	-	-

7. Информация о границах зон действия публичных сервитутов

Информация отсутствует

Обозначение (номер) характерной точки	Перечень координат характерных точек в системе координат, используемой для ведения Единого государственного реестра недвижимости	
	X	Y
-	-	-

8. Номер и (или) наименование элемента планировочной структуры, в границах которого расположен земельный участок

Приказ Министерства строительства и жилищно-коммунального хозяйства Российской Федерации от 25 апреля 2017 г. № 738/пр "Об утверждении видов элементов планировочной структуры". Городской округ Красногорск, 50:11:0020408

9. Информация о технических условиях подключения (технологического присоединения) объектов капитального строительства к сетям инженерно-технического обеспечения, определенных с учетом программ комплексного развития систем коммунальной инфраструктуры поселения, городского округа

Информацию о технических условиях см. приложение

10. Реквизиты нормативных правовых актов субъекта Российской Федерации, муниципальных правовых актов, устанавливающих требования к благоустройству территории

Закон Московской области от 30 декабря 2014 года № 191/2014-ОЗ "О благоустройстве в Московской области" (с изменениями на 23 марта 2017 года)

В соответствии с Проектом планировки территории, утвержденным постановлением Администрации сельского поселения Отраденское Красногорского муниципального района Московской области от 27.04.2012 г. № 117/4

11. Информация о красных линиях:

Обозначение (номер) характерной точки	Перечень координат характерных точек в системе координат, используемой для ведения Единого государственного реестра недвижимости	
	X	Y
-	-	-

¹ - Воздушный кодекс Российской Федерации от 19.03.1997 г. № 60-ФЗ (ред. от 06.07.2016 г.).

² - Воздушный кодекс Российской Федерации от 19.03.1997 г. № 60-ФЗ (ред. от 06.07.2016 г.); Постановление Правительства Российской Федерации от 11.03.2010 г. № 138 (ред. от 14.02.2017 г. № 182) "Об утверждении Федеральных правил использования воздушного пространства Российской Федерации".

³ - Схема территориального планирования транспортного обслуживания Московской области, утвержденная постановлением Правительства Московской области от 25.03.2016 г. № 230/8.

⁴ - Федеральный закон от 25.06.2002 г. № 73-ФЗ (ред. от 07.03.2017 г.) "Об объектах культурного наследия (памятников истории и культуры) народов Российской Федерации".

* - Приведено в информационных целях, подлежит учету при проектировании.

Московская область,
Одинцовский район, р. п. Новоивановское

Сведения о технических условиях № 3776 от «07» июня 2017 г.
на газоснабжение объекта капитального строительства
(Торговый центр), располагаемого на земельных участках с кадастровыми
номерахми 50:11:0020408:6802, 50:11:0020408:6796 по адресу: Московская
область, Красногорский р-н, с.п. Отраденское, д. Путилково

1. Предельная свободная мощность существующих сетей.

Ориентировочным источником газоснабжения указанного земельного участка может являться газопровод от КГ г. Москвы. Предельная свободная мощность в точке подключения составляет 15 куб.м/час.

2. Максимальная нагрузка: 15 куб.м/час.

3. Срок подключения объекта капитального строительства к сетям инженерно-технического обеспечения: 2 года с даты заключения Договора о подключении.

4. Размер платы за подключение (технологическое присоединение):

Определяется в соответствии с Распоряжением Комитета по ценам и тарифам Московской области от 30.12.2016 № 249-р.

5. Срок действия данных сведений.

В течение 6 месяцев.

Начальник отдела подготовки
договоров и предоставления услуг
УТПиПУ ГУП МО «Мособлгаз»



М.Ю. Андрюшина



Портал Администрации городского округа Красногорск

ТЕХНИЧЕСКИЕ УСЛОВИЯ НА ПРИСОЕДИНЕНИЕ К СЕТЯМ ВОДОСНАБЖЕНИЯ


Номер ТУ	01-08/ 1335
Дата выдачи ТУ	12 .07.2017 года
Срок действия ТУ	2 года
Срок подключения	Не позднее 2019 года
Заявитель	
Наименование	ООО «Ривас МО»
ИНН	5024058111
Дата и номер заявления	РО3765-17ВХ/ТПЗУ от 30.05.2017 года
Информация об объекте	
Кадастровый номер земельного участка	50:11:0020408:6802
Адрес земельного участка	Городской округ Красногорск, д. Путилково
Функциональное назначение объекта	Торговый центр
Информация о РСО	
Наименование	ОАО «ВОДОКАНАЛ»
ИНН	5024022700
Адрес	Г. Красногорск, ул. Ленина, д. 62
Технические параметры в точке присоединения	
Точка присоединения (описание: адрес, номер камеры, колодца и т.п.)	г/о Красногорск, Путилковское шоссе. Расстояние до точки подключения 180 пог.м
Расчетный расход воды, м ³ /сут.	-
Расчетный напор воды, м вод. ст.	25
Диаметр существующего водопровода, мм	Д-300 мм
Расчетный расход воды на противопожарные нужды, л/с.	10
Прочие условия присоединения	1. В колодце запроектировать и установить запорное устройство. При необходимости получить разрешение у

	<p>владельца земли, по которой будет проложена сеть водопровода.</p> <p>2. Заказчик обязан разработать в составе проектной документации и согласовать с метрологической службой ОАО «ВОДОКАНАЛ» (8-495-564-62-90) проект узлов учета расхода отпускаемой воды.</p> <p>3. Проект прокладки сетей водопровода, точку, трассу и диаметр трубопровода с учетом наружного пожаротушения согласовать с ОАО «ВОДОКАНАЛ» в установленном порядке.</p> <p>4. Все земляные работы производить на основании ордера на производство земляных работ в присутствии представителей ОАО «ВОДОКАНАЛ», вызванных за 48 часов по телефону 8-495-562-02-08. При выполнении врезки без вызова представителей Водоканала, врезка будет считаться незаконной.</p> <p>5. До начала подачи воды на объект, Заказчик обязан заключить с ОАО «ВОДОКАНАЛ» договор на отпуск питьевой воды (оказание услуг водоснабжения). ОАО «ВОДОКАНАЛ» передает на подпись Заказчику оформленный со своей стороны акт разграничения балансовой или эксплуатационной ответственности сетей водопровода.</p> <p>6. Исполнительную документацию построенного объекта выполнить на бумажном и цифровом носителях и предоставить 1 экземпляр в ОАО «ВОДОКАНАЛ»</p>
<p>Реквизиты Постановления Комитета по Ценам и Тарифам Московской области об установлении платы за присоединение</p>	<p>отсутствуют</p>

Данные технические условия не являются основанием для заключения договора присоединения и резервирования мощности.

Приложение 1. План местности с указанием размещения земельного участка (подключаемых зданий), расположения водопроводных сетей с точкой присоединения.

Руководитель РСО  /П.М.Шейкин/

Исполнитель  Производственно-технический отдел
Тел. 8-495-562-30-33



Портал Администрации городского округа Красногорск

ТЕХНИЧЕСКИЕ УСЛОВИЯ НА ПРИСОЕДИНЕНИЕ К СЕТЯМ ВОДООТВЕДЕНИЯ

Номер ТУ	01-08/ 1335
Дата выдачи ТУ	12.07.2017 года
Срок действия ТУ	2 года
Срок подключения	Не позднее 2019 года
Заявитель	
Наименование	ООО «Ривас МО»
ИНН	5024058111
Дата и номер заявления	РО3765-17ВХ/ТПЗУ от 30.05.2017 года
Информация об объекте	
Кадастровый номер земельного участка	50:11:000408:6802
Адрес земельного участка	Городской округ Красногорск, д. Путилково
Функциональное назначение объекта	Торговый центр
Информация о РСО	
Наименование РСО	ОАО «ВОДОКАНАЛ»
ИНН	5024022700
Адрес РСО	Г. Красногорск, ул. Ленина, д. 62
Технические параметры в точке присоединения	
Точка присоединения (описание: адрес, номер камеры, колодца, КНС и т.п.)	г/о Красногорск, канализационная сеть, проходящая по Путилковскому шоссе. Расстояние до точки подключения 180 пог.м
Расчетный объем сточных вод, м ³ /сут.	-
Тип сети (самотечный, напорный)	самотечная
Материал трубопровода (чугун, керамика, полиэтилен, сталь)	полиэтилен
Диаметр существующего трубопровода, мм	300 мм
Прочие условия присоединения	1. В колодце подключения выполнить типовое перепадное устройство. Проект прокладки сетей канализации, трассу, точку подключения и диаметры согласовать с ОАО «ВОДОКАНАЛ» в установленном порядке. При

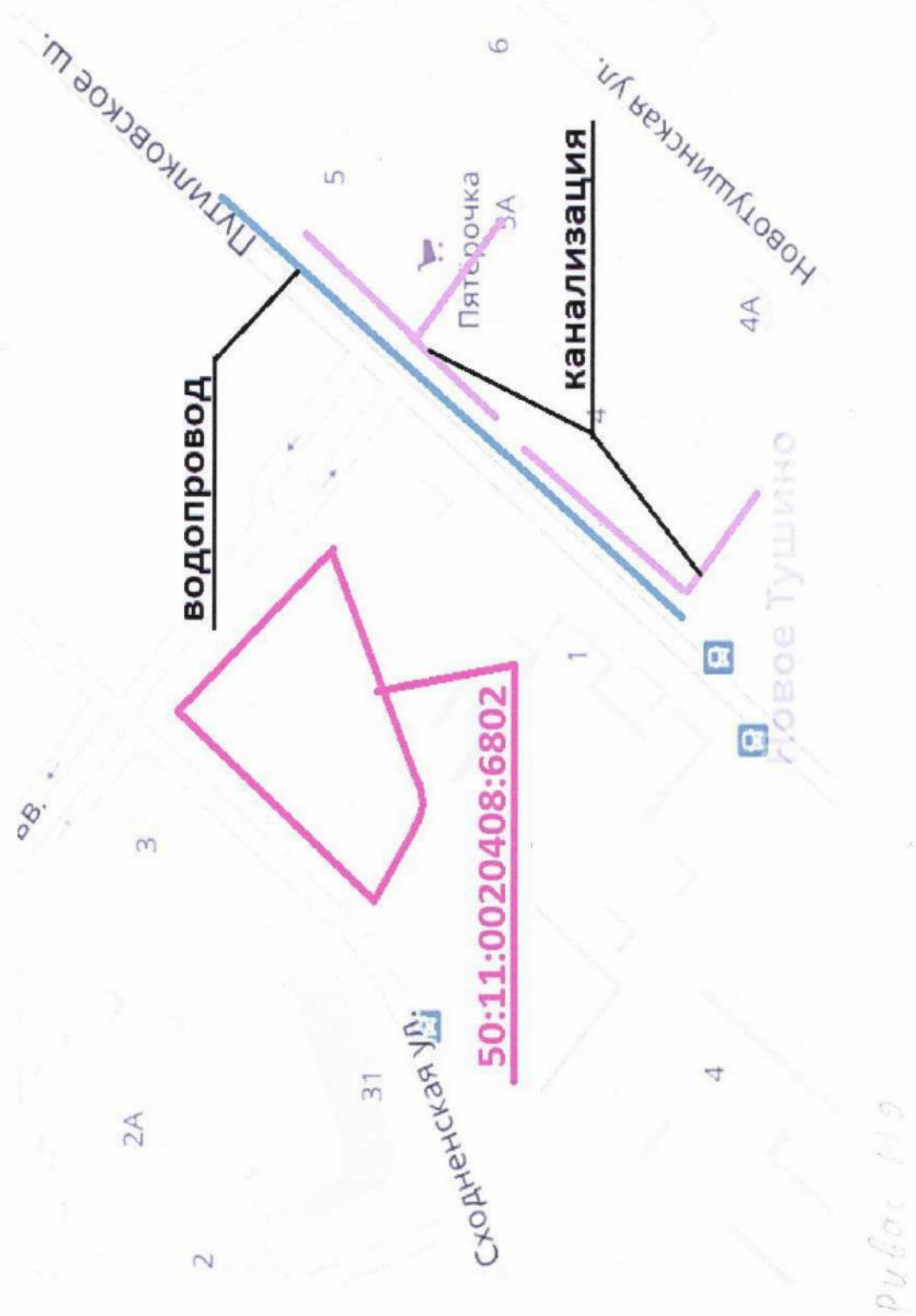
	<p>необходимости, получить разрешение у владельцев земли, по которой будет проложена сеть канализации.</p> <p>2. Учет сбрасываемых стоков будет осуществляться по приборам учета, установленным на водопроводном вводе в проектируемый объект.</p> <p>3. Заказчик должен запроектировать на своей территории контрольный канализационный колодец, обеспечивающий возможность для ОАО «ВОДОКАНАЛ», отбирать пробы сточных вод, поступающих только от объектов Заказчика в любое время суток.</p> <p>4. До начала водоотведения от объекта, Заказчик обязан заключить с ОАО «ВОДОКАНАЛ» договор на прием стоков (оказание услуг водоотведения). ОАО «ВОДОКАНАЛ» передает на подпись Заказчику оформленный со своей стороны акт разграничения балансовой или эксплуатационной ответственности сетей канализации.</p> <p>5. Нормативно чистые воды в канализацию не принимаются, оно должны направляться в сеть дождевой канализации.</p> <p>6. Исполнительную документацию построенного объекта выполнить на бумажном и цифровом носителях и предоставить 1 экземпляр в ОАО «ВОДОКАНАЛ»</p>
<p>Реквизиты Постановления Комитета по Ценам и Тарифам Московской области об установлении платы за присоединение</p>	<p>отсутствуют</p>

Данные технические условия не являются основанием для заключения договора присоединения и резервирования мощности.

Приложение 1. План местности с указанием размещения земельного участка (подключаемых зданий), расположения канализационных сетей с точкой присоединения.

Руководитель РСО _____ /П.М.Шейкин/

Исполнитель Производственно-технический отдел
Тел. 8-495-562-30-33



Сведения о технических условиях № **P06542ТУ** от 07.08.2017
на электроснабжение земельного участка с кадастровым номером
50:11:0020408:6802
расположенном: Красногорский р-н

Предельная свободная мощность существующих сетей.

Вблизи участка расположена ПС-837 «Куркино», принадлежащая ПАО «МОЭСК». Максимальная мощность, разрешенная для технологического присоединения, по информации, размещенной на официальном интернет сайте владельца указанного питающего центра составляет 1.255 МВА.

2. Максимальная нагрузка: 1.255 МВА.

3. Срок осуществления мероприятий по технологическому присоединению:

В соответствии с подпунктом б) пункта 16 Правил технологического присоединения энергопринимающих устройств потребителей электрической энергии, объектов по производству электрической энергии, а также объектов электросетевого хозяйства, принадлежащих сетевым организациям и иным лицам, к электрическим сетям», утвержденных Постановлением Правительства Российской Федерации от 27.12.2004 № 861, срок присоединения составляет:

3.1. В случаях осуществления технологического присоединения к электрическим сетям классом напряжения до 20 кВ включительно, при этом расстояние от существующих электрических сетей необходимого класса напряжения до границ участка, на котором расположены присоединяемые энергопринимающие устройства, составляет не более 300 метров в городах и поселках городского типа и не более 500 метров в сельской местности и от сетевой организации не требуется выполнение работ по строительству (реконструкции) объектов электросетевого хозяйства, включенных (подлежащих включению) в инвестиционные программы сетевых организаций (в том числе смежных сетевых организаций), и (или) объектов по производству электрической энергии, за исключением работ по строительству объектов электросетевого хозяйства от существующих объектов электросетевого хозяйства до присоединяемых энергопринимающих устройств и (или) объектов электроэнергетики:

3.1.1 4 месяца - для заявителей, максимальная мощность энергопринимающих устройств которых составляет до 670 кВт включительно;

3.1.2 1 год - для заявителей, максимальная мощность энергопринимающих устройств которых составляет свыше 670 кВт;

3.2 в иных случаях:

3.2.1 6 месяцев - для заявителей – юридических лиц и индивидуальных предпринимателей в целях технологического присоединения по одному источнику электроснабжения энергопринимающих устройств, максимальная мощность которых составляет до 150 кВт включительно (с учетом ранее присоединенных в данной точке присоединения энергопринимающих устройств), для заявителей - физических лиц, в целях технологического присоединения энергопринимающих устройств, максимальная мощность которых составляет до 15 кВт включительно (с учетом ранее присоединенных в данной точке присоединения энергопринимающих устройств), которые используются для бытовых и иных нужд, не связанных с осуществлением предпринимательской деятельности, и электроснабжение которых предусматривается по одному источнику, и для заявителей, осуществляющих технологическое присоединение путем перераспределения мощности, если технологическое присоединение осуществляется к электрическим сетям, уровень напряжения которых составляет

<https://yadi.sk/i/HygTMBa23G4pXS>

РОССИЙСКАЯ ФЕДЕРАЦИЯ
МОСКОВСКАЯ ОБЛАСТЬ
**Публичное акционерное общество
КРАСНОГОРСКАЯ ТЕПЛОСЕТЬ**
Жуковского ул., д. 9, Красногорск, 143402
тел.: +7 (495) 562-02-96
e-mail: kr_teplo@list.ru
ОГРН 1025002864457
ИНН/КПП 5024047494/502401001

10.07.17 Иск № 2160/ск

Начальнику управления ЖКХ и
благоустройства городского округа
Красногорск

Р.А. Погодину


ТЕХНИЧЕСКИЕ УСЛОВИЯ
на присоединение к сетям системы теплоснабжения

Номер ТУ	129
Дата выдачи ТУ	10.07.2017
Срок действия ТУ	10.07.2020
Срок подключения	
Заявитель	
Наименование	ООО Ривас МО
ИНН	5024058111
Дата и номер заявления	Р03765-17ВХ/ТПЗУ, 30.05.17
Информация об объекте	
Кадастровый номер земельного участка	50:11:0020408:6802
Адрес земельного участка	Красногорский р-н
Функциональное назначение объекта	Торговый центр
Информация о РСО	
Наименование	ООО "Термотрон"
ИНН	5024159342
Адрес	143441, Московская область, Красногорский район, деревня Путилково, улица Сходненская, дом 4
Точка присоединения (описание: адрес, номер камеры, неподвижной опоры, ЦТП и т.п.)	
Точка присоединения (описание: адрес, номер камеры, неподвижной опоры, ЦТП и т.п.)	Котельная ООО "Термотрон"
Диаметр подающего трубопровода на отопление и вентиляции, мм	325
Диаметр обратного трубопровода на отопление и вентиляцию, мм	325
Располагаемый напор, м вод.ст.	н/д

Полный напор в обратном трубопроводе, м вод.ст.	н/д
Расчетный температурный график на отопление и вентиляцию, °С	110/70
Расчетная нагрузка на отопление и вентиляцию, Гкал/ч	≤ 2,0
Прочие условия присоединения	
Реквизиты Постановления Комитета по Ценам и Тарифам Московской области об установлении платы за присоединение	

Данные технические условия не являются основанием для заключения договора присоединения и резервирования мощности.

Генеральный директор



Д.В. Левин

ДОГОВОР
аренды земельного участка
№ 467

г. Красногорск

«24» 12 2015г.

Арендодатель: Администрация Красногорского муниципального района Московской области (свидетельство серия 50 № 000831369 от 26.08.2002г. о внесении записи в Единый государственный реестр юридических лиц о юридическом лице, зарегистрированном до 1 июля 2002 года выдано Инспекцией МНС России по г. Красногорск Московской области, ОГРН 1025002864710, свидетельство серия 50 № 008204166 о постановке на учет 28 октября 1992 года юридического лица в налоговом органе по месту нахождения на территории Российской Федерации выдано в Инспекции Федеральной налоговой службы по г.Красногорску Московской области, ИНН 5024002077, КПП 502401001, адрес (местонахождение):Россия, Московская область, г. Красногорск, ул.Ленина, д.4), от имени Муниципального образования «Красногорский муниципальный район», в лице Соболева Игоря Ивановича – начальника управления земельно – имущественных отношений администрации Красногорского муниципального района, гражданина Российской Федерации, пол муж., 09 ноября 1965 года рождения, паспорт 46 11 158597, выдан ТП в гор. Красногорске ОУФМС России по Московской области в Красногорском районе 11 декабря 2010 года, действующего на основании доверенности от 29.10.2015 года, зарегистрированной в реестре за № 16-8870, удостоверенной Ильиной Галиной Геннадьевной, нотариусом Красногорского нотариального округа Московской области, с одной стороны, и

Арендатор: Общество с ограниченной ответственностью «РИВАС МО», находящееся по адресу: 143405, Московская область, г. Красногорск, Ильинское шоссе, д.4 (Свидетельство о постановке на учет Российской организации в налоговом органе по месту ее нахождения серия 50 № 013533956 выдано 26.03.2014 в Инспекции Федеральной налоговой службы по г. Красногорску Московской области, ИНН 5024058111, КПП 502401001; Свидетельство о государственной регистрации юридического лица серия 50 № 003895086 выдано 15 апреля 2003 года в Инспекции МНС России по г. Красногорск Московской области, ОГРН 1035004461953), в лице генерального директора Дмитриевской Елены Васильевны, гражданина Российской Федерации, пол жен. (паспорт серия 4612 № 905977 выдан 05.10.2012 ТП №2 Межрайонного ОУФМС России по Московской обл. в городском поселении Щелково, код подразделения 500-185, место рождения: Кировская область, Оричевский р-н, пос. Оричи, 23.09.1976 года рождения, зарегистрирована по адресу: Московская область, Щелковский район, дер. Медвежьи Озера, улица Юбилейная, дом 11, кв. 156), действующего на основании Устава, с другой стороны, в дальнейшем совместно именуемые «Стороны», заключили настоящий Договор о нижеследующем:

1. Предмет Договора

1.1. Арендодатель предоставляет, а Арендатор принимает в аренду земельный участок (далее – Участок), площадью 4231+/-22 (четыре тысячи двести тридцать один плюс минус двадцать два) кв.м с кадастровым номером 50:11:0020408:6802, категория земель – «земли населенных пунктов», в границах, указанных в кадастровом паспорте земельного участка, прилагаемом к настоящему Договору (приложение № 2) и являющимся его неотъемлемой частью, расположенный по адресу: Московская область, Красногорский муниципальный район, сельское поселение Отраденское, д. Путилково.

1.2. Земельный участок предоставлен для осуществления Арендатором следующих видов деятельности (разрешенный вид использования): комплексное освоение в целях жилищного строительства и рекреации.

2. Срок Договора

2.1. Срок аренды Участка устанавливается до 19 июля 2055 года.

2.2. Участок считается переданным Арендодателем в аренду Арендатору с момента регистрации настоящего Договора в администрации Красногорского муниципального района Московской области.

2.3. Договор вступает в силу с даты его государственной регистрации в Управлении Федеральной службы государственной регистрации, кадастра и картографии по Московской области. По соглашению сторон условия настоящего Договора применяются к отношениям сторон, возникшим до его заключения.

3. Размер и условия внесения арендной платы

3.1. Размер арендной платы за Участок на дату подписания настоящего Договора определен Сторонами в Приложении 1 (Расчет арендной платы) к Договору, которое является его неотъемлемой частью.

Размер арендной платы за неполный период (квартал) исчисляется пропорционально количеству календарных дней аренды в квартале к количеству дней данного квартала.

3.2. Арендная плата вносится по следующим реквизитам:

Банк получателя: 40101810600000010102 Отделение 1 Москва г. Москва 705, БИК 044583001.

Получатель: УФК по МО (Администрация Красногорского муниципального района), ИНН 5024002077, КПП 502401001, КБК 912 111 05013 10 0000 120, ОКТМО 46623407.

3.3. Арендная плата вносится Арендатором в полном объеме для юридических лиц ежеквартально до 15 числа последнего месяца текущего квартала, если иное не установлено законодательством.

3.4. Арендная плата начисляется с даты регистрации настоящего Договора в администрации Красногорского муниципального района.

3.5. Размер арендной платы изменяется и подлежит обязательной уплате Арендатором в случае изменения административно – территориального

устройства Московской области, изменения базового размера арендной платы и коэффициентов к ним, перевода земельного участка из одной категории земель в другую или изменения вида разрешенного использования земельного участка в установленном порядке, без согласования с Арендатором и без внесения соответствующих изменений или дополнений в настоящий Договор.

Исчисление и уплата Арендатором арендной платы осуществляется на основании письменного уведомления, направленного Арендодателем по адресу Арендатора, указанному в Договоре.

Стороны считают размер арендной платы измененным со дня введения нового базового размера арендной платы, коэффициентов к базовым размерам арендной платы, а также с даты принятия распорядительного акта об изменении административно – территориального устройства Московской области, об изменении категории, вида разрешенного использования Участка, если законодательством Московской области не предусмотрено иное.

4. Права и обязанности Сторон

4.1. Арендодатель имеет право:

4.1.1. Требовать досрочного расторжения Договора при использовании Участка не по целевому назначению, при невнесении арендной платы два раза подряд (более чем за 6 месяцев) либо внесении ее не в полном объеме на протяжении указанного периода.

4.1.2. На беспрепятственный доступ на территорию арендуемого Участка с целью его осмотра на предмет соблюдения условий настоящего Договора.

4.1.3. На возмещение убытков, причиненных ухудшением качества Участка и в результате использования Участка не по целевому назначению или с нарушением законодательства.

4.2. Арендодатель обязан:

4.2.1. Выполнять в полном объеме все условия Договора.

4.2.2. Передать Арендатору Участок по настоящему Договору, который является документом, подтверждающим факт приема-передачи недвижимого имущества.

4.2.3. Письменно уведомить Арендатора об изменении реквизитов, указанных в п.3.2 настоящего Договора, для перечисления арендной платы.

4.2.4. В случаях, указанных в п.3.5. настоящего Договора, своевременно производить перерасчет арендной платы и информировать об этом Арендатора.

4.2.5. Не вмешиваться в хозяйственную деятельность Арендатора, если она не противоречит условиям договора и действующему законодательству.

4.3. Арендатор имеет право:

4.3.1. Использовать Участок на условиях, установленных настоящим Договором.

4.3.2. Сдавать Участок в субаренду, передавать свои права и обязанности по договору третьим лицам, а также передавать иным лицам в залог арендные права на земельный Участок, с предварительного письменного согласия Арендодателя.

4.4. Арендатор обязан:

4.4.1. Выполнять в полном объеме все условия настоящего Договора.

4.4.2. Использовать Участок в соответствии с целевым назначением и видом разрешенного использования.

4.4.3. Принять Участок от Арендодателя по договору.

4.4.4. Уплачивать арендную плату в размере и сроки, установленные Договором.

4.4.5. В течение 5 (пяти) рабочих дней со дня принятия банком платежного поручения направлять Арендодателю копию документа, подтверждающего оплату.

4.4.6. Обеспечить Арендодателю доступ на Участок по его требованию, для целей контроля выполнения Арендатором п.4.4.2. настоящего Договора.

4.4.7. После подписания настоящего Договора (изменений и дополнений к нему) в течение 7 (семи) календарных дней направить его (их) в орган, осуществляющий государственную регистрацию прав на недвижимое имущество и сделок с ним.

4.4.8. В течение 7 (семи) календарных дней с даты получения зарегистрированного Договора направить Арендодателю его копию.

4.4.9. В случае передачи прав и обязанностей Арендатора в течение 3 (трех) рабочих дней направить Арендодателю надлежащим образом заверенные копии соответствующих договоров с отметкой о государственной регистрации.

4.4.10. Письменно сообщить Арендодателю не позднее чем за 3 (три) месяца о предстоящем освобождении Участка как в связи с окончанием срока действия Договора, так и при досрочном его освобождении.

4.4.11. Не допускать действий, приводящих к ухудшению экологической обстановки на арендуемом Участке и прилегающих к нему территориях, а также выполнять работы по благоустройству территории.

4.4.12. В течении 5 (пяти) рабочих дней письменно уведомить Арендодателя об изменении своих почтовых и банковских реквизитов.

4.4.13. В случае направления Арендатору письменного предупреждения в связи с неисполнением им обязательства по внесению арендной платы, он обязан внести арендную плату в течение 5 (пяти) рабочих дней со дня получения такого предупреждения.

4.5. Арендодатель и Арендатор имеют иные права и несут иные обязанности, установленные законодательством.

5. Ответственность Сторон

5.1. За нарушение условий настоящего Договора Стороны несут ответственность, предусмотренную законодательством Российской Федерации и Московской области.

5.2. За нарушение срока внесения арендной платы по настоящему Договору Арендатор уплачивает Арендодателю пени в размере 0,05 % от неуплаченной суммы за каждый день просрочки. Пени начисляются с момента нарушения Арендатором п.3.3. настоящего договора.

5.3. В случае систематического (2 и более раза) неправильного указания в платежном документе банковских реквизитов, предусмотренных в п.3.2. настоящего Договора, в результате чего денежные средства зачислены на код бюджетной классификации (КБК) «Невыясненные поступления», Арендатор

уплачивает Арендодателю договорную неустойку в размере 0,05 % от суммы, подлежащей уплате в бюджет.

5.4. Ответственность Сторон за нарушение обязательств по Договору, вызванных действием обстоятельств непреодолимой силы, регулируется законодательством Российской Федерации.

6. Изменение, расторжение и прекращение Договора

6.1. Все изменения и (или) дополнения к настоящему Договору оформляются Сторонами в письменной форме и регистрируются в установленном законом порядке, за исключением п.3.5. настоящего Договора.

6.2. Настоящий Договор может быть расторгнут по соглашению Сторон, по требованию Сторон на основании решения суда, в порядке, установленном гражданским законодательством, а также по инициативе Арендодателя в случаях нарушения Арендатором обязанностей, указанных в пунктах 4.1.1., 4.4.4., 4.4.9. настоящего Договора.

6.3. При прекращении (расторжении) настоящего Договора Арендатор обязан вернуть Арендодателю Участок в надлежащем состоянии.

7. Рассмотрение споров

7.1. Все споры между Сторонами, возникающие по настоящему Договору, разрешаются в соответствии с законодательством Российской Федерации.

8. Особые условия договора

8.1. Арендатор не допускает ухудшение экологической обстановки на Участке и прилегающей территории, необходимой для обеспечения эксплуатации Участка в соответствии с условиями Договора и действующим законодательством.

8.2. Срок действия договора субаренды не может превышать срока действия настоящего Договора.

8.3. При досрочном расторжении настоящего Договора договор субаренды земельного участка прекращает свое действие.

8.4. Расходы по государственной регистрации настоящего Договора, а также изменений и дополнений к нему возлагаются на Арендатора.

8.5. Настоящий договор составлен в 4 (четырёх) экземплярах, имеющих одинаковую юридическую силу: два экземпляра у Арендодателя, один экземпляр у Арендатора, один экземпляр передается в орган, осуществляющий государственную регистрацию прав на недвижимое имущество и сделок с ним.

9. Приложения к Договору

Все приложения являются неотъемлемой частью Договора

Приложение № 1 – расчет арендной платы.

Приложение № 2 – кадастровый паспорт земельного участка.

Приложение № 3 – постановление администрации Красногорского муниципального района Московской области от 01.12.2015 № 2287/12.

10. Реквизиты Сторон

Арендодатель: Администрация Красногорского муниципального района

Местонахождение: 143404, Московская область, г. Красногорск, ул. Ленина, д.4
Расчетный счет: 40101810600000010102 в Отделение 1 Москва г. Москва 705,
БИК 044583001, ОКТМО 46623407, КБК 912 111 05013 10 0000 120.
Получатель: УФК по МО (Администрация Красногорского муниципального района) ИНН 5024002077/КПП 502401001.
Телефон: 8(495)562-72-30.

Арендатор: Общество с ограниченной ответственностью «РИВАС МО»

143405, Московская область, г. Красногорск, Ильинское ш., д. 4.
ИНН/КПП 5024058111 / 502401001 ОГРН 1035004461953
Р/с 40702810940020004350 в Среднерусском банке ПАО «Сбербанк России»
К/с 30101810400000000225 БИК 044525225.
Тел. 8 (495) 660-06-44.

ПОДПИСИ СТОРОН:

От Арендатора
Генеральный директор
ООО «РИВАС МО»


Е.В. Дмитриевская


От Арендодателя


И.И. Соколев


Приложение № 1
к Договору № 467 от «24» 12 2015г.**РАСЧЕТ АРЕНДНОЙ ПЛАТЫ**

1. Размер арендной платы определяется в соответствии со ст. 14 Закона Московской области от 07.06.96 № 23/96-ОЗ «О регулировании земельных отношений в Московской области», по формуле:

$$\text{Апл} = \text{Аб} \times \text{Кд} \times \text{Пкд} \times \text{Км} \times \text{S}, \text{ где}$$

Апл – арендная плата;

Аб – базовый размер арендной платы, руб./кв.м – 2,74;

Кд – коэффициент, учитывающий условия использования арендатором земельного участка или вид деятельности арендатора на земельном участке: 4,2;

Пкд – повышающий коэффициент – 1;

Км – коэффициент, учитывающий местоположение земельного участка на территории муниципального образования – 10;

S – площадь, арендуемого земельного участка – 4231 кв.м.

2. Расчет арендной платы:

$$\text{Апл} = 2,74 \times 4,2 \times 1 \times 10 \times 4231 = 486\,903,48 \text{ руб. в год.}$$

Размер годовой арендной платы за Земельный участок составляет 486903 (четыреста восемьдесят шесть тысяч девятьсот три) рубля 48 коп.

Расчет арендной платы произведен в соответствии с методикой расчета арендной платы на момент подписания сторонами настоящего договора аренды.

Изменение расчета арендной платы будет произведено в соответствии с п.3.5. настоящего договора аренды.

Арендная плата за Земельный участок вносится ежеквартально на следующий бюджетный счет: 40101810600000010102 в Отделение 1 Москва г. Москва 705, БИК 044583001, ОКТМО 46623407, КБК 912 111 05013 10 0000 120.

Получатель: УФК по МО (Администрация Красногорского муниципального района) ИНН 5024002077/КПП 502401001.

ПОДПИСИ СТОРОН:

От Арендатора
Генеральный директор
ООО «РИВАС МО»

Е.В. Дмитриевская



От Арендодателя

И.И. Соболев

Филиал Федерального государственного бюджетного учреждения "Федеральная кадастровая палата Росреестра" по Московской области
(полное наименование органа кадастрового учета)

КП.1

КАДАСТРОВЫЙ ПАСПОРТ ЗЕМЕЛЬНОГО УЧАСТКА

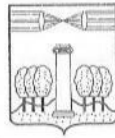
"09" июля 2015 г. № МО-15/ЗВ-1270199

1	Кадастровый номер:	50:11:0020408:6802	2	Лист № 1	3	Всего листов: 2
4	Номер кадастрового квартала:	50:11:0020408				
5	Предыдущие номера:	50:11:0020408:23	6	Дата внесения номера в государственный кадастр недвижимости: 08.07.2015		
7						
8	Кадастровые номера объектов капитального строительства: —					
9	Адрес (описание местоположения): Московская область, Красногорский муниципальный район, сельское поселение Отрадненское, д. Путилково					
10	Категория земель: Земли населенных пунктов					
11	Разрешенное использование: комплексное освоение в целях жилищного строительства и рекреации					
12	Площадь: 4231 +/- 22 кв. м					
13	Кадастровая стоимость: 52300110.27 руб.					
14	Сведения о правах: —					
15	Особые отметки: —					
16	Сведения о природных объектах: —					
17	Дополнительные сведения:					
17.1	Кадастровые номера участков, образованных с земельным участком: 50:11:0020408:6766, 50:11:0020408:6779, 50:11:0020408:6782, 50:11:0020408:6792, 50:11:0020408:6801, 50:11:0020408:6808, 50:11:0020408:6771, 50:11:0020408:6778, 50:11:0020408:6786, 50:11:0020408:6787, 50:11:0020408:6788, 50:11:0020408:6804, 50:11:0020408:6775, 50:11:0020408:6783, 50:11:0020408:6785, 50:11:0020408:6790, 50:11:0020408:6805, 50:11:0020408:6807, 50:11:0020408:6774, 50:11:0020408:6789, 50:11:0020408:6793, 50:11:0020408:6796, 50:11:0020408:6806, 50:11:0020408:6773, 50:11:0020408:6770, 50:11:0020408:6791, 50:11:0020408:6799, 50:11:0020408:6781, 50:11:0020408:6776, 50:11:0020408:6784, 50:11:0020408:6794, 50:11:0020408:6797, 50:11:0020408:6767, 50:11:0020408:6780, 50:11:0020408:6777, 50:11:0020408:6768					
17.2	Кадастровый номер преобразованного участка: —					
17.3	Кадастровые номера участков, подлежащих снятию или снятых с кадастрового учета: 50:11:0020408:23					
17.4	Кадастровые номера участков, образованных из земельного участка: —					
18	Характер сведений государственного кадастра недвижимости (статус записи о земельном участке): Сведения об объекте недвижимости имеют статус временные.					
19	Дата истечения временного характера сведений: 09.07.2020. Сведения о кадастровых инженерах: Давыдчик Юрий Михайлович, 50-11-479, 24.06.2015 г.					

Начальник Олгинского отдела
(полное наименование должности)

Е. В. Трулов
(инициалы, фамилия)





АДМИНИСТРАЦИЯ
КРАСНОГОРСКОГО МУНИЦИПАЛЬНОГО РАЙОНА
МОСКОВСКОЙ ОБЛАСТИ

ПОСТАНОВЛЕНИЕ

01.12.2015 № 2287/12

О заключении договоров аренды земельных участков с ООО «РИВАС МО» в связи с разделом земельного участка с кадастровым номером 50:11:0020408:23

Рассмотрев обращение ООО «РИВАС МО», схему раздела земельного участка ООО «РИВАС МО», постановление администрации Красногорского муниципального района Московской области от 30.03.2015 №430/3 «Об изменении адреса земельного участка с кадастровым номером 50:11:0020408:23, общей площадью 220000 кв.м, расположенного в Московской области, Красногорском районе, вблизи д. Путилково», кадастровые паспорта земельных участков, учитывая то, что земельный участок площадью 220000 кв.м с кадастровым номером: 50:11:0020408:23, категория земель – земли населенных пунктов, разрешенное использование – комплексное освоение в целях жилищного строительства и рекреации, расположенный по адресу: Московская область, Красногорский муниципальный район, сельское поселение Отраденское, д. Путилково, находящийся в аренде у ООО «РИВАС МО» на основании Договора аренды земельного участка №12108-Z от 28.06.2006г., зарегистрированного Главным управлением Федеральной регистрационной службы по Московской области 19 июля 2006 года, номер регистрации 50-50-98/015/2006-210, разделили на 44 (сорок четыре) земельных участка:

площадью 7429+/-30 кв.м с кадастровым номером: 50:11:0020408:6766, категория земель – земли населенных пунктов, разрешенное использование – комплексное освоение в целях жилищного строительства и рекреации, расположенный по адресу: Московская область, Красногорский муниципальный район, сельское поселение Отраденское, д.Путилково;

площадью 37858+/-68 кв.м с кадастровым номером: 50:11:0020408:6767, категория земель – земли населенных пунктов, разрешенное использование – комплексное освоение в целях жилищного строительства и рекреации, расположенный по адресу: Московская область, Красногорский муниципальный район, сельское поселение Отраденское, д.Путилково;

018596

площадью 346+/-6 кв.м с кадастровым номером: 50:11:0020408:6768, категория земель – земли населенных пунктов, разрешенное использование – комплексное освоение в целях жилищного строительства и рекреации, расположенный по адресу: Московская область, Красногорский муниципальный район, сельское поселение Отраденское, д.Путилково;

площадью 128+/-4 кв.м с кадастровым номером: 50:11:0020408:6769, категория земель – земли населенных пунктов, разрешенное использование – комплексное освоение в целях жилищного строительства и рекреации, расположенный по адресу: Московская область, Красногорский муниципальный район, сельское поселение Отраденское, д.Путилково;

площадью 7934+/-31 кв.м с кадастровым номером: 50:11:0020408:6770, категория земель – земли населенных пунктов, разрешенное использование – комплексное освоение в целях жилищного строительства и рекреации, расположенный по адресу: Московская область, Красногорский муниципальный район, сельское поселение Отраденское, д.Путилково;

площадью 87+/-3 кв.м с кадастровым номером: 50:11:0020408:6771, категория земель – земли населенных пунктов, разрешенное использование – комплексное освоение в целях жилищного строительства и рекреации, расположенный по адресу: Московская область, Красногорский муниципальный район, сельское поселение Отраденское, д.Путилково;

площадью 7681+/-30 кв.м с кадастровым номером: 50:11:0020408:6772, категория земель – земли населенных пунктов, разрешенное использование – комплексное освоение в целях жилищного строительства и рекреации, расположенный по адресу: Московская область, Красногорский муниципальный район, сельское поселение Отраденское, д.Путилково;

площадью 110+/-3 кв.м с кадастровым номером: 50:11:0020408:6773, категория земель – земли населенных пунктов, разрешенное использование – комплексное освоение в целях жилищного строительства и рекреации, расположенный по адресу: Московская область, Красногорский муниципальный район, сельское поселение Отраденское, д.Путилково;

площадью 4985+/-24 кв.м с кадастровым номером: 50:11:0020408:6774, категория земель – земли населенных пунктов, разрешенное использование – комплексное освоение в целях жилищного строительства и рекреации, расположенный по адресу: Московская область, Красногорский муниципальный район, сельское поселение Отраденское, д.Путилково;

площадью 52+/-2 кв.м с кадастровым номером: 50:11:0020408:6775, категория земель – земли населенных пунктов, разрешенное использование – комплексное освоение в целях жилищного строительства и рекреации, расположенный по адресу: Московская область, Красногорский муниципальный район, сельское поселение Отраденское, д.Путилково;

площадью 26908+/-57 кв.м с кадастровым номером: 50:11:0020408:6776, категория земель – земли населенных пунктов, разрешенное использование – комплексное освоение в целях жилищного строительства и рекреации, расположенный по адресу: Московская область, Красногорский муниципальный район, сельское поселение Отраденское, д.Путилково;

площадью 7636+/-30 кв.м с кадастровым номером: 50:11:0020408:6777
категория земель – земли населенных пунктов, разрешенное использование -
комплексное освоение в целях жилищного строительства и рекреации
расположенный по адресу: Московская область, Красногорский
муниципальный район, сельское поселение Отраденское, д.Путилково;

площадью 113+/-3 кв.м с кадастровым номером: 50:11:0020408:6778
категория земель – земли населенных пунктов, разрешенное использование -
комплексное освоение в целях жилищного строительства и рекреации
расположенный по адресу: Московская область, Красногорский
муниципальный район, сельское поселение Отраденское, д.Путилково;

площадью 9357+/-33 кв.м с кадастровым номером: 50:11:0020408:6779
категория земель – земли населенных пунктов, разрешенное использование -
комплексное освоение в целях жилищного строительства и рекреации
расположенный по адресу: Московская область, Красногорский
муниципальный район, сельское поселение Отраденское, д.Путилково;

площадью 133+/-4 кв.м с кадастровым номером: 50:11:0020408:6780
категория земель – земли населенных пунктов, разрешенное использование -
комплексное освоение в целях жилищного строительства и рекреации
расположенный по адресу: Московская область, Красногорский
муниципальный район, сельское поселение Отраденское, д.Путилково;

площадью 118+/-3 кв.м с кадастровым номером: 50:11:0020408:6781
категория земель – земли населенных пунктов, разрешенное использование -
комплексное освоение в целях жилищного строительства и рекреации
расположенный по адресу: Московская область, Красногорский
муниципальный район, сельское поселение Отраденское, д.Путилково;

площадью 266+/-5 кв.м с кадастровым номером: 50:11:0020408:6782
категория земель – земли населенных пунктов, разрешенное использование -
комплексное освоение в целях жилищного строительства и рекреации
расположенный по адресу: Московская область, Красногорский
муниципальный район, сельское поселение Отраденское, д.Путилково;

площадью 720+/-9 кв.м с кадастровым номером: 50:11:0020408:6783
категория земель – земли населенных пунктов, разрешенное использование -
комплексное освоение в целях жилищного строительства и рекреации
расположенный по адресу: Московская область, Красногорский
муниципальный район, сельское поселение Отраденское, д.Путилково;

площадью 4256+/-22 кв.м с кадастровым номером: 50:11:0020408:6784
категория земель – земли населенных пунктов, разрешенное использование -
комплексное освоение в целях жилищного строительства и рекреации
расположенный по адресу: Московская область, Красногорский
муниципальный район, сельское поселение Отраденское, д.Путилково;

площадью 9053+/-33 кв.м с кадастровым номером: 50:11:0020408:6785
категория земель – земли населенных пунктов, разрешенное использование -
комплексное освоение в целях жилищного строительства и рекреации
расположенный по адресу: Московская область, Красногорский
муниципальный район, сельское поселение Отраденское, д.Путилково;

- 3:6777
вание
реации
горски
- площадью 6300+/-27 кв.м с кадастровым номером: 50:11:0020408:6786,
категория земель – земли населенных пунктов, разрешенное использование –
комплексное освоение в целях жилищного строительства и рекреации,
расположенный по адресу: Московская область, Красногорский
муниципальный район, сельское поселение Отраденское, д.Путилково;
- 8:6778
вание
реации
горски
- площадью 1446+/-13 кв.м с кадастровым номером: 50:11:0020408:6787,
категория земель – земли населенных пунктов, разрешенное использование –
комплексное освоение в целях жилищного строительства и рекреации,
расположенный по адресу: Московская область, Красногорский
муниципальный район, сельское поселение Отраденское, д.Путилково;
- 8:6779
вание
реации
горски
- площадью 625+/-8 кв.м с кадастровым номером: 50:11:0020408:6788,
категория земель – земли населенных пунктов, разрешенное использование –
комплексное освоение в целях жилищного строительства и рекреации,
расположенный по адресу: Московская область, Красногорский
муниципальный район, сельское поселение Отраденское, д.Путилково;
- 8:6780
вание
реации
горски
- площадью 3910+/-21 кв.м с кадастровым номером: 50:11:0020408:6789,
категория земель – земли населенных пунктов, разрешенное использование –
комплексное освоение в целях жилищного строительства и рекреации,
расположенный по адресу: Московская область, Красногорский
муниципальный район, сельское поселение Отраденское, д.Путилково;
- 8:6781
вание
реации
горски
- площадью 1122+/-11 кв.м с кадастровым номером: 50:11:0020408:6790,
категория земель – земли населенных пунктов, разрешенное использование –
комплексное освоение в целях жилищного строительства и рекреации,
расположенный по адресу: Московская область, Красногорский
муниципальный район, сельское поселение Отраденское, д.Путилково;
- 8:6782
вание
реации
горски
- площадью 937+/-10 кв.м с кадастровым номером: 50:11:0020408:6791,
категория земель – земли населенных пунктов, разрешенное использование –
комплексное освоение в целях жилищного строительства и рекреации,
расположенный по адресу: Московская область, Красногорский
муниципальный район, сельское поселение Отраденское, д.Путилково;
- 8:6783
вание
реации
горски
- площадью 8236+/-31 кв.м с кадастровым номером: 50:11:0020408:6792,
категория земель – земли населенных пунктов, разрешенное использование –
комплексное освоение в целях жилищного строительства и рекреации,
расположенный по адресу: Московская область, Красногорский
муниципальный район, сельское поселение Отраденское, д.Путилково;
- 8:6784
вание
реации
горски
- площадью 138+/-4 кв.м с кадастровым номером: 50:11:0020408:6793,
категория земель – земли населенных пунктов, разрешенное использование –
комплексное освоение в целях жилищного строительства и рекреации,
расположенный по адресу: Московская область, Красногорский
муниципальный район, сельское поселение Отраденское, д.Путилково;
- 8:6785
вание
реации
горски
- площадью 4034+/-22 кв.м с кадастровым номером: 50:11:0020408:6794,
категория земель – земли населенных пунктов, разрешенное использование –
комплексное освоение в целях жилищного строительства и рекреации,
расположенный по адресу: Московская область, Красногорский
муниципальный район, сельское поселение Отраденское, д.Путилково;

площадью 6720+/-28 кв.м с кадастровым номером: 50:11:0020408:6795
категория земель – земли населенных пунктов, разрешенное использование - комплексное освоение в целях жилищного строительства и рекреации расположенный по адресу: Московская область, Красногорский муниципальный район, сельское поселение Отраденское, д.Путилково;

площадью 9097+/-33 кв.м с кадастровым номером: 50:11:0020408:6796
категория земель – земли населенных пунктов, разрешенное использование - комплексное освоение в целях жилищного строительства и рекреации расположенный по адресу: Московская область, Красногорский муниципальный район, сельское поселение Отраденское, д.Путилково;

площадью 4082+/-22 кв.м с кадастровым номером: 50:11:0020408:6797
категория земель – земли населенных пунктов, разрешенное использование - комплексное освоение в целях жилищного строительства и рекреации расположенный по адресу: Московская область, Красногорский муниципальный район, сельское поселение Отраденское, д.Путилково;

площадью 858+/-10 кв.м с кадастровым номером: 50:11:0020408:6799
категория земель – земли населенных пунктов, разрешенное использование - комплексное освоение в целях жилищного строительства и рекреации расположенный по адресу: Московская область, Красногорский муниципальный район, сельское поселение Отраденское, д.Путилково;

площадью 708+/-9 кв.м с кадастровым номером: 50:11:0020408:6799
категория земель – земли населенных пунктов, разрешенное использование - комплексное освоение в целях жилищного строительства и рекреации расположенный по адресу: Московская область, Красногорский муниципальный район, сельское поселение Отраденское, д.Путилково;

площадью 1591+/-14 кв.м с кадастровым номером: 50:11:0020408:6800
категория земель – земли населенных пунктов, разрешенное использование - комплексное освоение в целях жилищного строительства и рекреации расположенный по адресу: Московская область, Красногорский муниципальный район, сельское поселение Отраденское, д.Путилково;

площадью 2120+/-16 кв.м с кадастровым номером: 50:11:0020408:6801
категория земель – земли населенных пунктов, разрешенное использование - комплексное освоение в целях жилищного строительства и рекреации расположенный по адресу: Московская область, Красногорский муниципальный район, сельское поселение Отраденское, д.Путилково;

площадью 4231+/-22 кв.м с кадастровым номером: 50:11:0020408:6802
категория земель – земли населенных пунктов, разрешенное использование - комплексное освоение в целях жилищного строительства и рекреации расположенный по адресу: Московская область, Красногорский муниципальный район, сельское поселение Отраденское, д.Путилково;

площадью 5036+/-24 кв.м с кадастровым номером: 50:11:0020408:6803
категория земель – земли населенных пунктов, разрешенное использование - комплексное освоение в целях жилищного строительства и рекреации расположенный по адресу: Московская область, Красногорский муниципальный район, сельское поселение Отраденское, д.Путилково;

8:6795; площадь 2974+/-19 кв.м с кадастровым номером: 50:11:0020408:6804,
 вание - категория земель – земли населенных пунктов, разрешенное использование –
 реакции - комплексное освоение в целях жилищного строительства и рекреации,
 горский - расположенный по адресу: Московская область, Красногорский
 муниципальный район, сельское поселение Отраденское, д.Путилково;

8:6796; площадь 30+/-2 кв.м с кадастровым номером: 50:11:0020408:6805,
 вание - категория земель – земли населенных пунктов, разрешенное использование –
 реакции - комплексное освоение в целях жилищного строительства и рекреации,
 горский - расположенный по адресу: Московская область, Красногорский
 муниципальный район, сельское поселение Отраденское, д.Путилково;

8:6797; площадь 5822+/-26 кв.м с кадастровым номером: 50:11:0020408:6806,
 вание - категория земель – земли населенных пунктов, разрешенное использование –
 реакции - комплексное освоение в целях жилищного строительства и рекреации,
 горский - расположенный по адресу: Московская область, Красногорский
 муниципальный район, сельское поселение Отраденское, д.Путилково;

8:6798; площадь 1836+/-15 кв.м с кадастровым номером: 50:11:0020408:6807,
 вание - категория земель – земли населенных пунктов, разрешенное использование –
 реакции - комплексное освоение в целях жилищного строительства и рекреации,
 горский - расположенный по адресу: Московская область, Красногорский
 муниципальный район, сельское поселение Отраденское, д.Путилково;

8:6799; площадь 13477+/-40 кв.м с кадастровым номером: 50:11:0020408:6808,
 вание - категория земель – земли населенных пунктов, разрешенное использование –
 реакции - комплексное освоение в целях жилищного строительства и рекреации,
 горский - расположенный по адресу: Московская область, Красногорский
 муниципальный район, сельское поселение Отраденское, д.Путилково;

8:6800; площадь 9500+/-34 кв.м с кадастровым номером: 50:11:0020408:6809,
 вание - категория земель – земли населенных пунктов, разрешенное использование –
 реакции - комплексное освоение в целях жилищного строительства и рекреации,
 горский - расположенный по адресу: Московская область, Красногорский
 муниципальный район, сельское поселение Отраденское, д.Путилково,

8:6801; в соответствии с Земельным кодексом Российской Федерации от
 вание - 25.10.2001 № 136-ФЗ, Градостроительным кодексом Российской Федерации от
 реакции - 29.12.2004 №190-ФЗ, Федеральным законом Российской Федерации от
 горский - 25.10.2001 №137-ФЗ «О введении в действие Земельного кодекса Российской
 Федерации», Федеральным законом Российской Федерации от 06.10.2003
 №131-ФЗ «Об общих принципах организации местного самоуправления в
 Российской Федерации», Законом Московской области от 07.06.1996 №23/96-
 вание - ОЗ «О регулировании земельных отношений в Московской области»,
 реакции - руководствуясь Уставом муниципального образования «Красногорский
 горский - муниципальный район»,
 ;

п о с т а н о в л я ю:

1. Расторгнуть договор аренды земельного участка №12108-Z от 28.06.2006г., заключенный с ООО «РИВАС МО».

2. Заключить с ООО «РИВАС МО» договор аренды земельного участка площадью 7429+/-30 кв.м с кадастровым номером: 50:11:0020408:6766 категория земель – земли населенных пунктов, разрешенное использование – комплексное освоение в целях жилищного строительства и рекреации расположенный по адресу: Московская область, Красногорский муниципальный район, сельское поселение Отрадненское, д.Путилково, на срок до 19 июля 2055 года.

3. Заключить с ООО «РИВАС МО» договор аренды земельного участка площадью 37858+/-68 кв.м с кадастровым номером: 50:11:0020408:6767 категория земель – земли населенных пунктов, разрешенное использование – комплексное освоение в целях жилищного строительства и рекреации расположенный по адресу: Московская область, Красногорский муниципальный район, сельское поселение Отрадненское, д.Путилково, на срок до 19 июля 2055 года.

4. Заключить с ООО «РИВАС МО» договор аренды земельного участка площадью 346+/-6 кв.м с кадастровым номером: 50:11:0020408:6768 категория земель – земли населенных пунктов, разрешенное использование – комплексное освоение в целях жилищного строительства и рекреации расположенный по адресу: Московская область, Красногорский муниципальный район, сельское поселение Отрадненское, д.Путилково, на срок до 19 июля 2055 года.

5. Заключить с ООО «РИВАС МО» договор аренды земельного участка площадью 128+/-4 кв.м с кадастровым номером: 50:11:0020408:6769 категория земель – земли населенных пунктов, разрешенное использование – комплексное освоение в целях жилищного строительства и рекреации расположенный по адресу: Московская область, Красногорский муниципальный район, сельское поселение Отрадненское, д.Путилково, на срок до 19 июля 2055 года.

6. Заключить с ООО «РИВАС МО» договор аренды земельного участка площадью 7934+/-31 кв.м с кадастровым номером: 50:11:0020408:6770 категория земель – земли населенных пунктов, разрешенное использование – комплексное освоение в целях жилищного строительства и рекреации расположенный по адресу: Московская область, Красногорский муниципальный район, сельское поселение Отрадненское, д.Путилково, на срок до 19 июля 2055 года.

7. Заключить с ООО «РИВАС МО» договор аренды земельного участка площадью 87+/-3 кв.м с кадастровым номером: 50:11:0020408:6771, категория земель – земли населенных пунктов, разрешенное использование – комплексное освоение в целях жилищного строительства и рекреации расположенный по адресу: Московская область, Красногорский муниципальный район, сельское поселение Отрадненское, д.Путилково, на срок до 19 июля 2055 года.

8. Заключить с ООО «РИВАС МО» договор аренды земельного участка площадью 7681+/-30 кв.м с кадастровым номером: 50:11:0020408:6772 категория земель – земли населенных пунктов, разрешенное использование –

участк
8:6766
зание
еации
орский
эво, н

комплексное освоение в целях жилищного строительства и рекреации, расположенный по адресу: Московская область, Красногорский муниципальный район, сельское поселение Отрадненское, д.Путилково, на срок до 19 июля 2055 года.

участк
8:6767
зание
еации
орский
эво, н

9. Заключить с ООО «РИВАС МО» договор аренды земельного участка площадью 110+/-3 кв.м с кадастровым номером: 50:11:0020408:6773, категория земель – земли населенных пунктов, разрешенное использование – комплексное освоение в целях жилищного строительства и рекреации, расположенный по адресу: Московская область, Красногорский муниципальный район, сельское поселение Отрадненское, д.Путилково, на срок до 19 июля 2055 года.

участк
8:6768
зание
еации
орский
эво, н

10. Заключить с ООО «РИВАС МО» договор аренды земельного участка площадью 4985+/-24 кв.м с кадастровым номером: 50:11:0020408:6774, категория земель – земли населенных пунктов, разрешенное использование – комплексное освоение в целях жилищного строительства и рекреации, расположенный по адресу: Московская область, Красногорский муниципальный район, сельское поселение Отрадненское, д.Путилково, на срок до 19 июля 2055 года.

участк
8:6769
зание
еации
орский
эво, н

11. Заключить с ООО «РИВАС МО» договор аренды земельного участка площадью 52+/-2 кв.м с кадастровым номером: 50:11:0020408:6775, категория земель – земли населенных пунктов, разрешенное использование – комплексное освоение в целях жилищного строительства и рекреации, расположенный по адресу: Московская область, Красногорский муниципальный район, сельское поселение Отрадненское, д.Путилково, на срок до 19 июля 2055 года.

участк
8:6770
зание
еации
орский
эво, н

12. Заключить с ООО «РИВАС МО» договор аренды земельного участка площадью 26908+/-57 кв.м с кадастровым номером: 50:11:0020408:6776, категория земель – земли населенных пунктов, разрешенное использование – комплексное освоение в целях жилищного строительства и рекреации, расположенный по адресу: Московская область, Красногорский муниципальный район, сельское поселение Отрадненское, д.Путилково, на срок до 19 июля 2055 года.

участк
егории
ние
еации
орский
эво, н

13. Заключить с ООО «РИВАС МО» договор аренды земельного участка площадью 7636+/-30 кв.м с кадастровым номером: 50:11:0020408:6777, категория земель – земли населенных пунктов, разрешенное использование – комплексное освоение в целях жилищного строительства и рекреации, расположенный по адресу: Московская область, Красногорский муниципальный район, сельское поселение Отрадненское, д.Путилково, на срок до 19 июля 2055 года.

участк
8:6772
зание

14. Заключить с ООО «РИВАС МО» договор аренды земельного участка площадью 113+/-3 кв.м с кадастровым номером: 50:11:0020408:6778, категория земель – земли населенных пунктов, разрешенное использование – комплексное освоение в целях жилищного строительства и рекреации, расположенный по адресу: Московская область, Красногорский

муниципальный район, сельское поселение Отрадненское, д.Путилково, на срок до 19 июля 2055 года.

15. Заключить с ООО «РИВАС МО» договор аренды земельного участка площадью 9357+/-33 кв.м с кадастровым номером: 50:11:0020408:6779 категория земель – земли населенных пунктов, разрешенное использование – комплексное освоение в целях жилищного строительства и рекреации расположенный по адресу: Московская область, Красногорский муниципальный район, сельское поселение Отрадненское, д.Путилково, на срок до 19 июля 2055 года.

16. Заключить с ООО «РИВАС МО» договор аренды земельного участка площадью 133+/-4 кв.м с кадастровым номером: 50:11:0020408:6780 категория земель – земли населенных пунктов, разрешенное использование – комплексное освоение в целях жилищного строительства и рекреации расположенный по адресу: Московская область, Красногорский муниципальный район, сельское поселение Отрадненское, д.Путилково, на срок до 19 июля 2055 года.

17. Заключить с ООО «РИВАС МО» договор аренды земельного участка площадью 118+/-3 кв.м с кадастровым номером: 50:11:0020408:6781 категория земель – земли населенных пунктов, разрешенное использование – комплексное освоение в целях жилищного строительства и рекреации расположенный по адресу: Московская область, Красногорский муниципальный район, сельское поселение Отрадненское, д.Путилково, на срок до 19 июля 2055 года.

18. Заключить с ООО «РИВАС МО» договор аренды земельного участка площадью 266+/-5 кв.м с кадастровым номером: 50:11:0020408:6782 категория земель – земли населенных пунктов, разрешенное использование – комплексное освоение в целях жилищного строительства и рекреации расположенный по адресу: Московская область, Красногорский муниципальный район, сельское поселение Отрадненское, д.Путилково, на срок до 19 июля 2055 года.

19. Заключить с ООО «РИВАС МО» договор аренды земельного участка площадью 720+/-9 кв.м с кадастровым номером: 50:11:0020408:6783 категория земель – земли населенных пунктов, разрешенное использование – комплексное освоение в целях жилищного строительства и рекреации расположенный по адресу: Московская область, Красногорский муниципальный район, сельское поселение Отрадненское, д.Путилково, на срок до 19 июля 2055 года.

20. Заключить с ООО «РИВАС МО» договор аренды земельного участка площадью 4256+/-22 кв.м с кадастровым номером: 50:11:0020408:6784 категория земель – земли населенных пунктов, разрешенное использование – комплексное освоение в целях жилищного строительства и рекреации расположенный по адресу: Московская область, Красногорский муниципальный район, сельское поселение Отрадненское, д.Путилково, на срок до 19 июля 2055 года.

21. Заключить с ООО «РИВАС МО» договор аренды земельного участка площадью 9053+/-33 кв.м с кадастровым номером: 50:11:0020408:6785, категория земель – земли населенных пунктов, разрешенное использование – комплексное освоение в целях жилищного строительства и рекреации, расположенный по адресу: Московская область, Красногорский муниципальный район, сельское поселение Отрадненское, д.Путилково, на срок до 19 июля 2055 года.

22. Заключить с ООО «РИВАС МО» договор аренды земельного участка площадью 6300+/-27 кв.м с кадастровым номером: 50:11:0020408:6786, категория земель – земли населенных пунктов, разрешенное использование – комплексное освоение в целях жилищного строительства и рекреации, расположенный по адресу: Московская область, Красногорский муниципальный район, сельское поселение Отрадненское, д.Путилково, на срок до 19 июля 2055 года.

23. Заключить с ООО «РИВАС МО» договор аренды земельного участка площадью 1446+/-13 кв.м с кадастровым номером: 50:11:0020408:6787, категория земель – земли населенных пунктов, разрешенное использование – комплексное освоение в целях жилищного строительства и рекреации, расположенный по адресу: Московская область, Красногорский муниципальный район, сельское поселение Отрадненское, д.Путилково, на срок до 19 июля 2055 года.

24. Заключить с ООО «РИВАС МО» договор аренды земельного участка площадью 625+/-8 кв.м с кадастровым номером: 50:11:0020408:6788, категория земель – земли населенных пунктов, разрешенное использование – комплексное освоение в целях жилищного строительства и рекреации, расположенный по адресу: Московская область, Красногорский муниципальный район, сельское поселение Отрадненское, д.Путилково, на срок до 19 июля 2055 года.

25. Заключить с ООО «РИВАС МО» договор аренды земельного участка площадью 3910+/-21 кв.м с кадастровым номером: 50:11:0020408:6789, категория земель – земли населенных пунктов, разрешенное использование – комплексное освоение в целях жилищного строительства и рекреации, расположенный по адресу: Московская область, Красногорский муниципальный район, сельское поселение Отрадненское, д.Путилково, на срок до 19 июля 2055 года.

26. Заключить с ООО «РИВАС МО» договор аренды земельного участка площадью 1122+/-11 кв.м с кадастровым номером: 50:11:0020408:6790, категория земель – земли населенных пунктов, разрешенное использование – комплексное освоение в целях жилищного строительства и рекреации, расположенный по адресу: Московская область, Красногорский муниципальный район, сельское поселение Отрадненское, д.Путилково, на срок до 19 июля 2055 года.

27. Заключить с ООО «РИВАС МО» договор аренды земельного участка площадью 937+/-10 кв.м с кадастровым номером: 50:11:0020408:6791, категория земель – земли населенных пунктов, разрешенное использование –

комплексное освоение в целях жилищного строительства и рекреации расположенный по адресу: Московская область, Красногорский муниципальный район, сельское поселение Отраденское, д.Путилково, срок до 19 июля 2055 года.

28. Заключить с ООО «РИВАС МО» договор аренды земельного участка площадью 8236+/-31 кв.м с кадастровым номером: 50:11:0020408:679 категория земель – земли населенных пунктов, разрешенное использование комплексное освоение в целях жилищного строительства и рекреации расположенный по адресу: Московская область, Красногорский муниципальный район, сельское поселение Отраденское, д.Путилково, срок до 19 июля 2055 года.

29. Заключить с ООО «РИВАС МО» договор аренды земельного участка площадью 138+/-4 кв.м с кадастровым номером: 50:11:0020408:679 категория земель – земли населенных пунктов, разрешенное использование комплексное освоение в целях жилищного строительства и рекреации расположенный по адресу: Московская область, Красногорский муниципальный район, сельское поселение Отраденское, д.Путилково, срок до 19 июля 2055 года.

30. Заключить с ООО «РИВАС МО» договор аренды земельного участка площадью 4034+/-22 кв.м с кадастровым номером: 50:11:0020408:679 категория земель – земли населенных пунктов, разрешенное использование комплексное освоение в целях жилищного строительства и рекреации расположенный по адресу: Московская область, Красногорский муниципальный район, сельское поселение Отраденское, д.Путилково, срок до 19 июля 2055 года.

31. Заключить с ООО «РИВАС МО» договор аренды земельного участка площадью 6720+/-28 кв.м с кадастровым номером: 50:11:0020408:679 категория земель – земли населенных пунктов, разрешенное использование комплексное освоение в целях жилищного строительства и рекреации расположенный по адресу: Московская область, Красногорский муниципальный район, сельское поселение Отраденское, д.Путилково, срок до 19 июля 2055 года.

32. Заключить с ООО «РИВАС МО» договор аренды земельного участка площадью 9097+/-33 кв.м с кадастровым номером: 50:11:0020408:679 категория земель – земли населенных пунктов, разрешенное использование комплексное освоение в целях жилищного строительства и рекреации расположенный по адресу: Московская область, Красногорский муниципальный район, сельское поселение Отраденское, д.Путилково, срок до 19 июля 2055 года.

33. Заключить с ООО «РИВАС МО» договор аренды земельного участка площадью 4082+/-22 кв.м с кадастровым номером: 50:11:0020408:679 категория земель – земли населенных пунктов, разрешенное использование комплексное освоение в целях жилищного строительства и рекреации расположенный по адресу: Московская область, Красногорский

реаци
горск
ово, 1

муниципальный район, сельское поселение Отраденское, д.Путилково, на срок до 19 июля 2055 года.

участ
8:679
вание
реаци
горск
ово, 1

34. Заключить с ООО «РИВАС МО» договор аренды земельного участка площадью 858+/-10 кв.м с кадастровым номером: 50:11:0020408:6798, категория земель – земли населенных пунктов, разрешенное использование – комплексное освоение в целях жилищного строительства и рекреации, расположенный по адресу: Московская область, Красногорский муниципальный район, сельское поселение Отраденское, д.Путилково, на срок до 19 июля 2055 года.

участ
8:679
вание
реаци
горск
ово, 1

35. Заключить с ООО «РИВАС МО» договор аренды земельного участка площадью 708+/-9 кв.м с кадастровым номером: 50:11:0020408:6799, категория земель – земли населенных пунктов, разрешенное использование – комплексное освоение в целях жилищного строительства и рекреации, расположенный по адресу: Московская область, Красногорский муниципальный район, сельское поселение Отраденское, д.Путилково, на срок до 19 июля 2055 года.

участ
8:679
вание
реаци
горск
ово, 1

36. Заключить с ООО «РИВАС МО» договор аренды земельного участка площадью 1591+/-14 кв.м с кадастровым номером: 50:11:0020408:6800, категория земель – земли населенных пунктов, разрешенное использование – комплексное освоение в целях жилищного строительства и рекреации, расположенный по адресу: Московская область, Красногорский муниципальный район, сельское поселение Отраденское, д.Путилково, на срок до 19 июля 2055 года.

участ
8:679
вание
реаци
горск
ово, 1

37. Заключить с ООО «РИВАС МО» договор аренды земельного участка площадью 2120+/-16 кв.м с кадастровым номером: 50:11:0020408:6801, категория земель – земли населенных пунктов, разрешенное использование – комплексное освоение в целях жилищного строительства и рекреации, расположенный по адресу: Московская область, Красногорский муниципальный район, сельское поселение Отраденское, д.Путилково, на срок до 19 июля 2055 года.

частк
3:6796
ание
еации
рский
во, 1

38. Заключить с ООО «РИВАС МО» договор аренды земельного участка площадью 4231+/-22 кв.м с кадастровым номером: 50:11:0020408:6802, категория земель – земли населенных пунктов, разрешенное использование – комплексное освоение в целях жилищного строительства и рекреации, расположенный по адресу: Московская область, Красногорский муниципальный район, сельское поселение Отраденское, д.Путилково, на срок до 19 июля 2055 года.

частк
3:6797
ание
еации
рский

39. Заключить с ООО «РИВАС МО» договор аренды земельного участка площадью 5036+/-24 кв.м с кадастровым номером: 50:11:0020408:6803, категория земель – земли населенных пунктов, разрешенное использование – комплексное освоение в целях жилищного строительства и рекреации, расположенный по адресу: Московская область, Красногорский муниципальный район, сельское поселение Отраденское, д.Путилково, на срок до 19 июля 2055 года.

40. Заключить с ООО «РИВАС МО» договор аренды земельного участка площадью 2974+/-19 кв.м с кадастровым номером: 50:11:0020408:6804, категория земель – земли населенных пунктов, разрешенное использование – комплексное освоение в целях жилищного строительства и рекреации, расположенный по адресу: Московская область, Красногорский муниципальный район, сельское поселение Отрадненское, д.Путилково, на срок до 19 июля 2055 года.

41. Заключить с ООО «РИВАС МО» договор аренды земельного участка площадью 30+/-2 кв.м с кадастровым номером: 50:11:0020408:6805, категория земель – земли населенных пунктов, разрешенное использование – комплексное освоение в целях жилищного строительства и рекреации, расположенный по адресу: Московская область, Красногорский муниципальный район, сельское поселение Отрадненское, д.Путилково, на срок до 19 июля 2055 года.

42. Заключить с ООО «РИВАС МО» договор аренды земельного участка площадью 5822+/-26 кв.м с кадастровым номером: 50:11:0020408:6806, категория земель – земли населенных пунктов, разрешенное использование – комплексное освоение в целях жилищного строительства и рекреации, расположенный по адресу: Московская область, Красногорский муниципальный район, сельское поселение Отрадненское, д.Путилково, на срок до 19 июля 2055 года.

43. Заключить с ООО «РИВАС МО» договор аренды земельного участка площадью 1836+/-15 кв.м с кадастровым номером: 50:11:0020408:6807, категория земель – земли населенных пунктов, разрешенное использование – комплексное освоение в целях жилищного строительства и рекреации, расположенный по адресу: Московская область, Красногорский муниципальный район, сельское поселение Отрадненское, д.Путилково, на срок до 19 июля 2055 года.

44. Заключить с ООО «РИВАС МО» договор аренды земельного участка площадью 13477+/-40 кв.м с кадастровым номером: 50:11:0020408:6808, категория земель – земли населенных пунктов, разрешенное использование – комплексное освоение в целях жилищного строительства и рекреации, расположенный по адресу: Московская область, Красногорский муниципальный район, сельское поселение Отрадненское, д.Путилково, на срок до 19 июля 2055 года.

45. Заключить с ООО «РИВАС МО» договор аренды земельного участка площадью 9500+/-34 кв.м с кадастровым номером: 50:11:0020408:6809, категория земель – земли населенных пунктов, разрешенное использование – комплексное освоение в целях жилищного строительства и рекреации, расположенный по адресу: Московская область, Красногорский муниципальный район, сельское поселение Отрадненское, д.Путилково, на срок до 19 июля 2055 года.

частка
 3:6804,
 ание –
 еации,
 рский
 во, на

46. Управлению земельно-имущественных отношений:

46.1. Подготовить соглашение о расторжении договора аренды земельного участка № №12108-Z от 28.06.2006г., заключенного с ООО «РИВАС МО».

46.2. Подготовить для заключения с ООО «РИВАС МО» договоры аренды земельных участков, указанные в п. 2 - 45 настоящего постановления.

47. ООО «РИВАС МО»:

47.1. Зарегистрировать соглашение о расторжении договора аренды земельного участка № №12108-Z от 28.06.2006г., указанное в п.46.1. настоящего постановления, в Управлении Федеральной службы государственной регистрации, кадастра и картографии по Московской области.

47.2. Зарегистрировать договоры аренды земельных участков, указанные в п.46.2. настоящего постановления, в Управлении Федеральной службы государственной регистрации, кадастра и картографии по Московской области в течение месяца с момента подписания и регистрации договора аренды в администрации Красногорского муниципального района Московской области.

застка
 гория
 ие –
 ации,
 рский
 о, на

застка
 6806
 ие –
 щии,
 ский
), на

Временно исполняющий полномочия
 Главы Красногорского муниципального района
 Московской области

М.В. Сапунов

Верно
 Ведущий инспектор общего отдела
 административного управления



Handwritten signature of Y.G. Nikiforova

Ю.Г. Никифорова

застка
 807,
 ие –
 ции,
 жий
 , на

застка
 308,
 ге –
 ии,
 кий
 на

Исполнитель

В.В. Долгушкин

Разослано: в дело-2, прокуратура, Белоусовой, Долгушкину, Квиквинии, ООО «РИВАС МО».

застка
 09,
 э –
 ти,
 ий
 на

Управление Федеральной службы
государственной регистрации, кадастра и картографии
по Московской области

№ 50

Проведена государственная регистрация *И.И. Соболев*

Дата регистрации *2018*

№ регистрации *50-50/044/2018/009/2018-588*



Арендодатель
Прошито, пронумеровано на
18 (восемнадцать) листах
И.И. Соболев
Подпись *[Signature]*

Арендатор

Подпись *[Signature]*





**АДМИНИСТРАЦИЯ
ГОРОДСКОГО ОКРУГА КРАСНОГОРСК
МОСКОВСКОЙ ОБЛАСТИ**

ул. Ленина, д. 4, г. Красногорск,
Московская обл., 143404

Тел.: (495) 562-72-30, (495) 564-74-16, факс: (495) 564-72-36
E-mail: krasrn@amosreg.ru

12.03.2020 № 1.2.5/2708

на № _____ от _____

ООО БК «Райдекс»

ул. Коммунистическая, д. 40, офис 701,
г. Новосибирск, Новосибирская область,
630007

Уведомление

Администрация городского округа Красногорск, уведомляет Вас о том, что размер арендной платы с 01.01.2020 года по договору аренды земельного участка № 467 от 24.12.2015 определяется в соответствии со статьей 14 Закона Московской области от 07.06.1996 № 23/96 – ОЗ «О регулировании земельных отношений в Московской области» по формуле:

$Апл = Аб \times Кд \times Пкд \times Км \times S$, где

Апл – арендная плата, руб.;

Аб – базовый размер арендной платы, руб./кв. м с 01.01.2020 года (Закон Московской области №220/2019-ОЗ от 05 ноября 2019 года) – 2,84;

Кд – коэффициент, учитывающий условия использования арендатором земельного участка или вид деятельности арендатора на земельном участке (Закон Московской области № 23/96-ОЗ от 07.06.1996 года «О регулировании земельных отношений в Московской области») – 4,2;

Пкд – корректирующий коэффициент (Решение Совета Депутатов городского округа Красногорск Московской области № 280/23 от 26.12.2019 «Об утверждении положения об установлении коэффициентов, учитывающих местоположение земельного участка (Км), и корректирующих коэффициентов (Пкд) для определения арендной платы при предоставлении в аренду земельных участков на территории городского округа Красногорск Московской области») – 1,0;

Км – коэффициент, учитывающий местоположение земельного участка на территории муниципального образования (Решение Совета Депутатов городского округа Красногорск Московской области № 280/23 от 26.12.2019 «Об утверждении положения об установлении коэффициентов, учитывающих местоположение земельного участка (Км), и корректирующих коэффициентов (Пкд) для определения арендной платы при предоставлении в аренду земельных участков на территории городского округа Красногорск Московской области») – 10;

S – площадь, арендуемого земельного участка, кв. м – 4 231.

116793

Расчет арендной платы с 01.01.2020г.:

$$\text{Апл} = 2,84 \text{ руб/кв.м} \times 4,2 \times 1,0 \times 10 \times 4\,231 \text{ кв.м} = 504\,673,68 \text{ руб. в год.}$$

Размер годовой арендной платы с 01.01.2020 за Земельный участок составляет 504 673 (Пятьсот четыре тысячи шестьсот семьдесят три) руб. 68 коп.

Арендная плата вносится равными долями путем ее перечисления на счет Арендодателя – ежеквартально до 15 числа последнего месяца текущего квартала.

За нарушение срока внесения арендной платы Арендатор уплачивает Арендодателю пени в размере 0,05 % от неуплаченной суммы за каждый день просрочки.

В случае систематического (2 и более раз) неправильного указания в платежном документе банковских реквизитов, в результате чего денежные средства зачислены на код бюджетной классификации (КБК) «Невыясненные поступления», Арендатор уплачивает Арендодателю договорную неустойку в размере 0,05 % от суммы, подлежащей уплате в бюджет.

Банковские реквизиты для внесения арендной платы:

Расчетный счет: 40101810845250010102 в ГУ Банка России по ЦФО, БИК 044525000.

Получатель: УФК по МО (Администрация городского округа Красногорск)

ИНН 5024002077/КПП 502401001

КБК 912 111 05012 04 0000 120, ОКТМО 46744000.

Настоящее уведомление является неотъемлемой частью договора аренды земельного участка № 467 от 24.12.2015.

Начальник управления земельных отношений



Е.Г. Татарчук

СОГЛАШЕНИЕ
об уступке прав и обязанностей
по Договору аренды земельного участка № 467 от 24.12.2015 г.

г. Красногорск

«10» ноября 2017г.

Общество с ограниченной ответственностью «РИВАС МО» (ОГРН 1035004461953), именуемое в дальнейшем «**Сторона-1**», в лице Генерального директора Духовного Геннадия Лазаревича, действующего на основании Устава, с одной стороны, и

ООО БК «Райдекс» (ОГРН 1175476112240), именуемое в дальнейшем «**Сторона-2**», в лице Аксиненко Марии Викторовны, действующей на основании доверенности серии 54 АА № 2479214, выданной Ободец Татьяной Владимировной, нотариусом нотариального округа города Новосибирска 06.11.2017г., номер в реестре нотариуса № 1-5796, с другой стороны, а вместе именуемые «**Стороны**», заключили настоящее Соглашение о нижеследующем:

1. Предмет Соглашения

1.1. «Сторона-1» уступает, а «Сторона-2» приобретает в полном объеме права и обязанности, принадлежащие «Стороне-1» в соответствии с Договором аренды земельного участка № 467 от 24.12.2015 г. (далее – «Договор аренды»), в отношении земельного участка площадью 4231+/-22 (четыре тысячи двести тридцать один плюс минус двадцать два) кв.м., кадастровый номер 50:11:0020408:6802, категория земель – земли населенных пунктов, разрешенное использование – комплексное освоение в целях жилищного строительства и рекреации, заключенным между ООО «РИВАС МО» и Администрацией Красногорского муниципального района Московской области (далее – «земельный участок»), местоположение земельного участка: Московская область, Красногорский муниципальный район, сельское поселение Отраденское, д. Путилково.

Договор аренды земельного участка № 467 от 24.12.2015 г. зарегистрирован в Управлении Федеральной службы государственной регистрации, кадастра и картографии по Московской области, о чем сделана запись регистрации в Едином государственном реестре прав на недвижимое имущество и сделок с ним 50-50/041-50/041/002/2016-588/1 от 26.02.2016 г.

1.2. Права и обязанности по Договору аренды передаются «Стороной-1» «Стороне-2» в полном объеме, существующем на момент подписания настоящего Соглашения.

1.3. «Сторона-1» подтверждает и гарантирует, что является единственным и надлежащим владельцем передаваемых прав и обязанностей по Договору аренды на момент подписания настоящего Соглашения, её права и обязанности по Договору аренды действительны, никому не переданы, не обещаны и принадлежат «Стороне-1» в полном объеме, передача прав и обязанностей не нарушает законных прав и интересов иных лиц и не противоречит никаким обязательствам «Стороны-1». Все права и обязанности по Договору аренды исполнялись «Стороной-1» надлежащим образом, какие-либо основания для досрочного расторжения Договора аренды отсутствуют. «Сторона-1» гарантирует, что у «Стороны-1» отсутствует задолженность по уплате арендной платы и иным платежам, предусмотренным Договором аренды.

2. Порядок исполнения Соглашения

2.1. Настоящее соглашение подлежит государственной регистрации в Управлении Федеральной службы государственной регистрации, кадастра и картографии по Московской области.

2.2. Права и обязанности по Договору аренды переходят от «Стороны-1» к «Стороне-2» с момента государственной регистрации настоящего Соглашения и перехода права аренды к «Стороне-2». «Сторона-1» передает «Стороне-2» все необходимые документы (п. 3.1.1. настоящего Соглашения).

3. Права и обязанности Сторон

3.1. «Сторона-1» обязана:

3.1.1. В течение 5 (Пяти) рабочих дней после оплаты «Стороной-2» стоимости уступаемых прав «Стороне-1» в порядке, предусмотренном разделом 4 настоящего Договора, передать «Стороне-2» по Акту приема-передачи все документы (Приложение №2), подтверждающие права последней на земельный участок.

3.1.2. В срок до 31.12.2017г. «Сторона-1» обязуется оформить на «Сторону-2» Технические условия, выдаваемые соответствующими сетевыми компаниями на подключение к инженерным сетям:

- Электрическая мощность – не менее 400 кВт;
- Теплоснабжения не менее 1 Гкал/ч;
- Холодное водоснабжение не менее 12 м³ /сут . и канализации в количестве не менее 12 м³ /сут.,

в точках подключения, расположенных вблизи земельного участка. При этом «Сторона-1» гарантирует, что сетевые организации (поставщик мощностей) предоставят указанные в настоящем пункте мощности без дополнительных затрат для «Стороны-2». Данные мощности входят в стоимость уступки по настоящему договору.

«Сторона-2» обязуется предоставить по требованию «Стороны-1» соответствующий пакет документов для оформления Технических условий, в том числе, доверенность, либо обеспечить явку законного представителя.

При этом «Сторона-2» не производит никаких дополнительных доплат по настоящему соглашению. В стоимость переуступки прав на земельный участок входит вся передаваемая документация и совершение действий, указанных в настоящем пункте.

3.1.3. Помимо передачи, указанных в пункте 3.1.1. настоящего Соглашения документов, сообщить «Стороне-2» все имеющиеся у нее иные сведения, имеющие значение для осуществления прав и обязанностей арендатора по Договору аренды.

3.1.4. При изменении реквизитов, указанных в пункте 10 настоящего Соглашения, письменно в двухдневный срок уведомить «Сторону-2» об изменении реквизитов счетов для перечисления платы за передачу прав и обязанностей по Договору аренды.

3.1.5. С момента подписания настоящего Соглашения и до момента государственной регистрации перехода прав и обязанностей по Договору аренды земельного участка не совершать каких-либо сделок по распоряжению в отношении земельного участка, указанного в пункте 1.1 настоящего Соглашения.

3.1.6. «Сторона-1» имеет право требовать досрочного расторжения в одностороннем внесудебном порядке настоящего Соглашения при неисполнении или ненадлежащем исполнении «Стороной-2» обязательств, предусмотренных настоящим Соглашением.

3.1.7. В течение 5 (Пяти) рабочих дней после оплаты «Стороной-2» стоимости уступаемых прав «Стороне-1» передать «Стороне-2» по акту приема-передачи (Приложение №1) Земельный участок и подать в согласованное сторонами время документы на государственную регистрацию перехода прав по указанному договору аренды.

3.1.8. «Сторона-1» обязана в течение 5 (Пяти) рабочих дней после осуществления государственной регистрации настоящего Соглашения направить уведомление о переуступке прав и обязанностей в администрацию Красногорского муниципального района Московской области.

3.1.9. «Сторона-1» гарантирует «Стороне-2» что в соответствии с проектом планировки утвержденным постановлением Администрации сельского поселения Отраденское Красногорского муниципального района Московской области №117/4 от 27.04.2012 г на земельном участке возможно строительство многофункционального комплекса с подземной автостоянкой этажностью не выше 4.

3.2. «Сторона-2» обязана:

3.2.1. Произвести расчеты в порядке, установленном пунктом 4 настоящего Соглашения.

3.2.2. Принять по акту-приема передачи все документы (Приложение №2), предусмотренные пунктом 3.1.1 настоящего Соглашения.

3.2.3. Осуществлять расчет и оплату арендной платы в сроки, установленные Договором аренды.

3.2.4. «Сторона-2» имеет право осуществлять в полном объеме права и обязанности арендатора по Договору аренды после государственной регистрации перехода прав и обязанностей по настоящему Соглашению в Едином государственном реестре недвижимости.

3.2.5. Государственную пошлину за государственную регистрацию настоящего Соглашения оплачивает «Сторона-2».

3.2. «Сторона-2» обязуется принять по акту приема-передачи (Приложение №1) Земельный участок.

3.3. Стороны обязуются в течение 7 (Семи) дней, с момента подписания настоящего Соглашения и оплаты «Стороной-2» Цены договора в соответствии с п. 4.2. Соглашения, подать документы на государственную регистрацию настоящего Соглашения и перехода права аренды на земельный участок, указанный в пункте 1.1. настоящего Соглашения.

3.4. Стороны гарантируют полноту и достоверность передаваемых им в соответствии с настоящим Соглашением документов и иной информации.

3.5. Стороны имеют иные права и иные обязанности, установленные настоящим Соглашением и действующим законодательством Российской Федерации.

4. Цена договора и порядок расчетов

4.1. Все расчеты производятся в рублях.

4.2. Стороны договорились, что стоимость уступаемых «Стороной-1» «Стороне-2» прав и обязанностей, являющихся предметом настоящего Соглашения (Цена договора) составляет **52 000 000 (Пятьдесят два миллиона) рублей 00 копеек**, в том числе НДС (18%) и оплачивается в следующем порядке:

4.2.1. В течение 3 (трех) банковских дней с даты подписания настоящего Соглашения «Сторона-2» обязуется перечислить на расчетный счет «Стороны-1», указанный в настоящем Соглашении, сумму в размере **5 200 000 (Пять миллионов двести тысяч) рублей 00 копеек**, в том числе НДС (18%).

4.2.2. В срок до 11 декабря 2017 г обязуется перечислить на расчетный счет «Стороны-1», указанный в настоящем Соглашении, сумму в размере **46 800 000 (Сорок шесть миллионов восемьсот тысяч) рублей 00 копеек**, в том числе НДС (18%).

4.3. Днем оплаты считается день поступления денежных средств от «Стороны-2» на расчетный счет «Стороны-1».

5. Ответственность Сторон

5.1. В случае неисполнения или ненадлежащего исполнения своих обязательств по настоящему Соглашению, Стороны несут ответственность в соответствии с законодательством Российской Федерации.

5.2. В случае просрочки «Стороной-2» обязательств, предусмотренных п. 4.2. настоящего Соглашения «Сторона-1» вправе начислить пени в размере 0,2% от Цены договора за каждый календарный день просрочки.

5.3. В случае просрочки на 3 (Три) календарных дня исполнения или неисполнения «Стороной-2» обязательств, предусмотренных п. 4.2.2. настоящего Соглашения, Сторона-1 вправе удержать сумму, оплаченную «Стороной-2», согласно п. 4.2.1. настоящего Соглашения, в качестве штрафа.

5.4. В случае неисполнения «Стороной-1» условий настоящего Соглашения после выполнения «Стороной-2» условий, предусмотренных п. 4.2. настоящего Соглашения, а равно: отказ от подачи документов на регистрацию в регистрирующий орган и/или не предоставление документов, предусмотренных п. 3.1.3, отказ от оказания содействия при переоформлении документов на указанные мощности, предусмотренные п. 3.1.2, «Сторона-2» имеет право отказаться от дальнейшего исполнения настоящего Соглашения, а «Сторона-1» обязана будет вернуть полученную сумму в соответствии с п. 4.2.

5.5. «Сторона-1» гарантирует «Стороне-2» что переуступка прав аренды по настоящему Соглашению осуществляется с учетом норм действующего законодательства, что

предварительное согласие собственника на переуступку прав по указанному договору аренды любому лицу без проведения торгов не требуется и обязуется, в случае признания данного соглашения не законным, с истребованием имущественных прав после регистрации Соглашения, в течение 5 (пяти) банковских дней с момента получения требования от «Стороны-2» вернуть денежные средства, полученные в результате данной уступки прав от «Стороны-2».

5.6. В случае не предоставления «Стороной-1» информации, а равно как предоставления недостоверной информации относительно проекта планировки, утвержденного постановлением Администрации сельского поселения Отраденское Красногорского муниципального района Московской области №117/4 от 27.04.2012 г., в результате чего строительство многофункционального комплекса (торгового центра) на земельном участке окажется невозможным, «Сторона-1» несет ответственность в размере документально подтвержденного причиненного «Стороне-2» ущерба и обязана возместить в полном объеме по требованию последней в течение 20 банковских дней.

5.7. В случае нарушения «Стороной-1» условий настоящего соглашения, предусмотренных пунктом 3.1.5. последняя обязуется вернуть «Стороне-2» сумму аванса, полученную в соответствии с п. 4.2.1 настоящего соглашения и оплатить штраф в размере 5 200 000 (пять миллионов двести тысяч) рублей в течение трех банковских дней с момента предъявления «Стороной -2» требования о такой оплате.

6. Срок действия Соглашения

6.1. Настоящее Соглашение вступает в законную силу с момента его государственной регистрации и действует до момента полного исполнения обязательств, предусмотренных Соглашением и распространяет свое действие на отношения Сторон, возникшие с даты его подписания.

7. Изменение или расторжение Соглашения

7.1. Изменение или расторжение настоящего Соглашения осуществляется по письменному соглашению Сторон, а также в других случаях, предусмотренных действующим законодательством Российской Федерации.

7.2. Все изменения или дополнения к настоящему Соглашению оформляются дополнительными соглашениями, которые являются его неотъемлемой частью.

7.3. В случае просрочки «Стороной-2» исполнения своих обязательств по оплате стоимости уступаемых прав и обязанностей согласно п. 4.2. настоящего Соглашения, более чем на 3 (Три) банковских дня, «Сторона-1» вправе отказаться от исполнения настоящего Соглашения в одностороннем внесудебном порядке и потребовать от «Стороны-2» уплаты штрафа в размере, определенном в п. 5.3. настоящего Соглашения, направив «Стороне-2» письменное уведомление об отказе от исполнения настоящего Соглашения (далее – «Уведомление»). При этом настоящее Соглашение будет считаться расторгнутым, а все обязательства Сторон по настоящему Соглашению прекращенными со дня направления «Стороной-1» Уведомления по почте заказным письмом с описью вложения или телеграммой по адресу «Стороны-2», указанному в настоящем Соглашении.

8. Заключительные положения

8.1. Во всем остальном, что не предусмотрено настоящим Соглашением, Стороны будут руководствоваться действующим законодательством Российской Федерации.

8.2. Разногласия, возникающие в связи с исполнением настоящего Соглашения, Стороны разрешают путем переговоров. В случае не достижения согласия, спор будет рассматриваться в Арбитражном суде г. Москвы.

8.3. После подписания настоящего Соглашения все предшествующие ему письменные и устные договоренности Сторон утрачивают силу.

8.4. Все уведомления и сообщения должны быть подписаны надлежаще уполномоченными на то представителями Сторон и направляться в письменной форме заказным письмом, по телеграфу, телетайпу, телефаксу, или доставлены с нарочным

по юридическим (почтовым) адресам Сторон с вручением под расписку.

8.5. Стороны претензий друг к другу, к передаваемым документам, земельному участку не имеют.

8.6. Во всем, что не предусмотрено настоящим Соглашением, Стороны руководствуются действующим законодательством Российской Федерации.

8.7. Настоящее Соглашение составлено в четырех экземплярах, имеющих одинаковую юридическую силу, по одному для каждой из Сторон, один экземпляр для Управления Федеральной службы государственной регистрации, кадастра и картографии по Московской области и один экземпляр для Администрации Красногорского муниципального района Московской области.

9. Адреса, банковские реквизиты и подписи Сторон

Сторона-1:

ООО «РИВАС МО»

Адрес: 143405, Московская область,
г. Красногорск, Ильинское ш., д.4.
ОГРН 1035004461953
ИНН/КПП 5024058111 / 502401001
р/с 40702810940020004350 в ПАО
«Сбербанк» г. Москва
к/с 30101810400000000225,
БИК 044525225

Сторона-2:

ООО БК «Райдекс»

Юр.адрес: 630007, г. Новосибирск, ул.
Коммунистическая, д. 40, офис 701
ОГРН 1175476112240
ИНН 5406982269 КПП 540601001
Р/счет 40702810544050028102
В Сибирском Банке ПАО «Сбербанк России»
г. Новосибирска
к/с 30101810500000000641
БИК 045004641

Генеральный директор



Духовный Г.Л.

По доверенности серии 54 АА № 2479214



Аксиненко М.В./

Приложение № 1
к Соглашению от 03 ноября 2017 г.
об уступке прав и обязанностей
по Договору аренды земельного участка
№ 467 от 24.12.2015 г.

АКТ
приема – передачи земельного участка

г. Красногорск

13 декабря 2017г.

Общество с ограниченной ответственностью «РИВАС МО» (ОГРН 1035004461953), именуемое в дальнейшем «**Сторона-1**», в лице Генерального директора Духовного Геннадия Пазаревича, действующего на основании Устава, с одной стороны, и

ООО БК «Райдекс» (ОГРН 1175476112240), именуемое в дальнейшем «**Сторона-2**», в лице Аксиненко Марии Викторовны, действующей на основании доверенности серии 54 АА № 2479214, выданной Ободец Татьяной Владимировной, нотариусом нотариального округа города Новосибирска 06.11.2017г., номер в реестре нотариуса № 1-5796 с другой стороны, а вместе именуемые «**Стороны**», составили настоящий Акт о нижеследующем:

1. «**Сторона-1**» передала, а «**Сторона-2**» приняла в натуре земельный участок (далее – земельный участок) площадью 4231+/-22 (четыре тысячи двести тридцать один плюс минус двадцать два) кв.м., кадастровый номер 50:11:0020408:6802, категория земель – земли населенных пунктов, разрешенное использование – комплексное освоение в целях жилищного строительства и рекреации, расположенный по адресу: Московская область, Красногорский муниципальный район, сельское поселение Отрадненское, д. Путилково.

2. На момент передачи Земельный участок находится в состоянии, пригодном для использования в соответствии с его назначением.

3. Стороны каких-либо взаимных претензий, в том числе по состоянию Земельного участка к друг другу не имеют.

4. Настоящий Акт составлен в четырех экземплярах, имеющих одинаковую юридическую силу, по одному для каждой из Сторон, один экземпляр для Управления Федеральной службы государственной регистрации, кадастра и картографии по Московской области и один экземпляр для Администрации Красногорского муниципального района Московской области.

Сторона-1:

ООО «РИВАС МО»
Адрес: 143405, Московская область,
г. Красногорск, Ильинское ш., д.4.
ОГРН 1035004461953
ИНН/КПП 5024058111 / 502401001
р/с 40702810940020004350 в ПАО
«Сбербанк» г. Москва
к/с 30101810400000000225,
БИК 044525225

Генеральный директор



/Духовный Г.Л.

Сторона-2:

ООО БК «Райдекс»
Юр.адрес: 630007, г. Новосибирск, ул.
Коммунистическая, д. 40, офис 701
ОГРН 1175476112240
ИНН 5406982269 КПП 540601001
Р/счет 40702810544050028102
В Сибирском Банке ПАО «Сбербанк России»
г. Новосибирска
к/с 30101810500000000641
БИК 045004641

По доверенности серии 54 АА № 2479214

Аксиненко М.В.


/Аксиненко М.В./

Приложение № 2
к Соглашению от 03 ноября 2017 г.
об уступке прав и обязанностей
по Договору аренды земельного участка
№ 467 от 24.12.2015 г.

АКТ
приема-передачи документов

Красногорск

«13» 12 2017 года

1. Оригинал договора аренды земельного участка № 467 от 24.12.2015 г.
2. Градостроительный план земельного участка (ГПЗУ)

Передал: Сторона-1:

Принял: Сторона-2:

ООО «РИВАС МО»
Адрес: 143405, Московская область,
Красногорск, Ильинское ш., д.4.
ОГРН 1035004461953
ИНН/КПП 5024058111 / 502401001
к/с 40702810940020004350 в ПАО
«Сбербанк» г. Москва
к/с 30101810400000000225,
БИК 044525225

ООО БК «Райдекс»
Юр.адрес: 630007, г. Новосибирск, ул.
Коммунистическая, д. 40, офис 701
ОГРН 1175476112240
ИНН 5406982269 КПП 540601001
Р/счет 40702810544050028102
В Сибирском Банке ПАО «Сбербанк России»
г. Новосибирска
к/с 30101810500000000641
БИК 045004641

По доверенности серии 54 АА № 2479214

Генеральный директор



/Духовный Г.Л.



/Аксиненко М.В./

Управление Федеральной службы государственной регистрации, кадастра и картографии по Московской области
Произведена государственная регистрация
уступки прав (аренды) 21 ДЕК 2017
Дата регистрации
Номер регистрации: *50/001/2017*
Государственный кадастровый номер: *50/001/2017*
Исполнитель: *Овчинникова И.А.*



Всего пронумеровано, пронумеровано и скреплено печатью _____ листов

ГК ПИК
ГК ПИК

ОБЩЕСТВО С ОГРАНИЧЕННОЙ ОТВЕТСТВЕННОСТЬЮ

БК «РАЙДЕКС»

ИНН/КПП 5406982269/540601001 ОГРН 1175476112240

Адрес местонахождения: 630007, г. Новосибирск, ул. Коммунистическая, 40

исх. № 18/43 от «01» марта 2021 г.

Справка

Первоначальная стоимость объекта недвижимости: Многофункциональный комплекс с подземной автостоянкой на 740 м/мест по адресу: МО, городской округ Красногорск, д. Путилково, на участке с Кадастровым номером: 50:11:0020408:6802 составляет 146 480 034 (Сто сорок шесть миллионов четыреста восемьдесят тысяч тридцать четыре) рубля 92 копейки.

Остаточная стоимость объекта недвижимости: Многофункциональный комплекс с подземной автостоянкой на 740 м/мест по адресу: МО, городской округ Красногорск, д. Путилково, на участке с Кадастровым номером: 50:11:0020408:6802 на 01.03.2021 составляет 139 212 428 (Сто тридцать девять миллионов двести двенадцать тысяч четыреста двадцать восемь) рублей 96 копеек

Директор ООО БК «Райдекс»



(Манцуров Н.А.)

ТЕХНИЧЕСКИЙ ПЛАН	
Здания	
<i>(вид объекта недвижимости, в отношении которого подготовлен технический план, в родительном падеже)</i>	
Общие сведения о кадастровых работах	
1. Технический план подготовлен в результате выполнения кадастровых работ в связи с:	
созданием здания, расположенного по адресу: Российская Федерация, Московская область, городской округ Красногорск, деревня Путилково, бульвар Спасо-Тушинский, дом 1.	
2. Сведения о заказчике кадастровых работ:	
Общество с ограниченной ответственностью БК "РАЙДЕКС", ОГРН: 1175476112240, ИНН: 5406982269	
3. Сведения о кадастровом инженер:	
Фамилия, имя, отчество (при наличии отчества): Казибекова Оксана Валерьевна	
Страховой номер индивидуального лицевого счета: 012-972-274 42	
Уникальный регистрационный номер члена саморегулируемой организации кадастровых инженеров в реестре членов саморегулируемой организации кадастровых инженеров и дата внесения сведений о физическом лице в такой реестр: 0037, « » г.	
Контактный телефон: 8-498-568-88-88	
Почтовый адрес и адрес электронной почты, по которым осуществляется связь с кадастровым инженером: 143421, РФ Ю, МО, г.о.Красногорск, Балгия автодорога 26 км, бизнес-центр Рига-Ленд, строение Б2 o.kazibekova@mobt.ru	
Наименование саморегулируемой организации кадастровых инженеров, членом которой является кадастровый инженер: Ассоциация Саморегулируемая организация "Профессиональный центр кадастровых инженеров" (А СРО "Профессиональный центр кадастровых инженеров" А СРО "ПроЦКИ")	
Полное или (в случае, если имеется) сокращенное наименование юридического лица, если кадастровый инженер является работником юридического лица, адрес юридического лица: ГБУ Московской области "МОБТИ", 143421, РФ, МО, г.о. Красногорск, Балгия автодорога 26 км, бизнес-центр Рига-Ленд, стр.Б2	
Наименование, номер и дата документа, на основании которого выполняются кадастровые работы: Договор, № 27-00000650-00, «30» января 2020 г.	
Дата подготовки технического плана (число, месяц, год): «30» января 2020 г.	

Исходные данные							
1. Перечень документов, использованных при подготовке технического плана							
№ п/п	Наименование документа			Реквизиты документа			
1	2			3			
1	Проектная документация			003/СП-ПР-17-1-АР, ИП Исаев Владимир Валерьевич, 10.01.2018			
2	Разрешение на ввод объекта в эксплуатацию			RU50-11-15166-2020, Министерство жилищной политики Московской области, 13.01.2020			
3	Технический план			-, 19.11.2020			
4	Свидетельство о допуске			МРП-0816-2017-771500528309-01, Ассоциация СРО "МРП", 14.04.2017			
5	Разрешение на строительство			RU50-11-12421-2018, Министерство жилищной политики Московской области, 13.12.2018			
6	Выписка из ЕГРН			99/2019/292375237, ФГИС ЕГРН, 31.10.2019			
7	Постановление о присвоении адреса			№3065/12, Администрация городского округа Красногорск МО, 06.12.2019			
8	Договор аренды земельного участка			467, Управление Федеральной службы государственной регистрации, кадастра и картографии по МО, 24.12.2015			
9	Соглашение об уступке прав и обязанностей по Договору аренды земельного участка №467 от 24.12.2015 г.			-, Управление Федеральной службы государственной регистрации, кадастра и картографии по МО, 10.11.2017			
10	План этажа			-, Кадастровый инженер, 29.10.2019			
11	Чертеж (абрис)			-, Кадастровый инженер, 29.10.2019			
12	Экспликация к поэтажному плану			-, Кадастровый инженер, 29.10.2019			
13	Выписка			667, Управление Федеральной службы государственной регистрации, кадастра и картографии по МО, 14.03.2019			
2. Сведения о геодезической основе, использованной при подготовке технического плана							
Система координат МСК-50							
№ п/п	Название пункта и тип знака геодезической сети	Класс геодезической сети	Координаты, м		Сведения о состоянии на « » г.		
			X	Y	наружного знака пункта	центра пункта	марки
1	2	3	4	5	6	7	8
1	Гучково Сигнал 31,7 м	2	482315.37	2166931.85	сохранился	сохранился	сохранился
2	Нахабино Сигнал 34,2 м	1	476430.59	2168207.95	сохранился	сохранился	сохранился
3	Мамоново Сигнал 26,1 м	1	463918.16	2176502.59	сохранился	сохранился	сохранился

Исходные данные			
3. Сведения о средствах измерений			
№ п/п	Наименование прибора (инструмента, аппаратуры)	Сведения об утверждении типа средств измерений	Реквизиты свидетельства о поверке прибора (инструмента, аппаратуры)
1	2	3	4
1	Тахеометр электронный Sokkia SET 4130R3	27841-04, 14.02.2020 г.	№0261985 от 15.02.2019 г.
2	GPS-приемник спутниковый геодезический двухчастотный Topcon GB-500	№28164-04, 14.02.2020	№0261988 от 15.02.2019 г.
3	Дальномер лазерный Leica DISTO A5	30855-07, 28.11.2020	№1902427 от 28.11.2019 г.
4. Сведения об объекте (объектах) недвижимости, из которого (которых) был образован объект недвижимости			
№ п/п	Кадастровый номер		
1	2		
1	50:11:0020408:14708		
5. Сведения о помещениях, машино-местах, расположенных в здании, сооружении			
5.1. Сведения о помещениях, расположенных в здании, сооружении			
№ п/п	Кадастровый номер помещения		
1	2		
-	-		
5.2. Сведения о машино-местах, расположенных в здании, сооружении			
№ п/п	Кадастровый номер машино-места		
1	2		
-	-		
6. Сведения об объектах недвижимости, входящих в состав единого недвижимого комплекса			
№ п/п	Вид объекта недвижимости, входящего в состав единого недвижимого комплекса	Кадастровый номер	
1	2	3	
-	-	-	

Сведения о выполненных измерениях и расчетах		
1. Метод определения координат характерных точек контура объекта недвижимости, части (частей) объекта недвижимости		
Номер контура	Номера характерных точек контура	Метод определения координат
1	2	3
-	1	Метод спутниковых геодезических измерений (определений)
-	2	Метод спутниковых геодезических измерений (определений)
-	3	Метод спутниковых геодезических измерений (определений)
-	4	Метод спутниковых геодезических измерений (определений)
-	5	Метод спутниковых геодезических измерений (определений)
-	6	Метод спутниковых геодезических измерений (определений)
-	7	Метод спутниковых геодезических измерений (определений)
-	8	Метод спутниковых геодезических измерений (определений)
-	9	Метод спутниковых геодезических измерений (определений)
-	10	Метод спутниковых геодезических измерений (определений)
-	11	Метод спутниковых геодезических измерений (определений)
-	12	Метод спутниковых геодезических измерений (определений)
-	13	Метод спутниковых геодезических измерений (определений)
-	14	Метод спутниковых геодезических измерений (определений)
-	15	Метод спутниковых геодезических измерений (определений)
-	16	Метод спутниковых геодезических измерений (определений)
-	17	Метод спутниковых геодезических измерений (определений)
-	18	Метод спутниковых геодезических измерений (определений)
-	19	Метод спутниковых геодезических измерений (определений)
-	20	Метод спутниковых геодезических измерений (определений)
-	21	Метод спутниковых геодезических измерений (определений)
-	22	Метод спутниковых геодезических измерений (определений)
-	23	Метод спутниковых геодезических измерений (определений)

Сведения о выполненных измерениях и расчетах		
1. Метод определения координат характерных точек контура объекта недвижимости, части (частей) объекта недвижимости		
Номер контура	Номера характерных точек контура	Метод определения координат
1	2	3
-	24	Метод спутниковых геодезических измерений (определений)
-	25	Метод спутниковых геодезических измерений (определений)
-	26	Метод спутниковых геодезических измерений (определений)
-	1	Метод спутниковых геодезических измерений (определений)
2. Точность определения координат характерных точек контура объекта недвижимости		
Номер контура	Номера характерных точек контура	Формулы, примененные для расчета средней квадратической погрешности определения координат характерных точек контура (Mt), м
1	2	3
-	1	$Mt = \sqrt{(m_0^2 + m_1^2)} = \sqrt{(0,08^2 + 0,08^2)} = 0,1$
-	2	$Mt = \sqrt{(m_0^2 + m_1^2)} = \sqrt{(0,08^2 + 0,08^2)} = 0,1$
-	3	$Mt = \sqrt{(m_0^2 + m_1^2)} = \sqrt{(0,08^2 + 0,08^2)} = 0,1$
-	4	$Mt = \sqrt{(m_0^2 + m_1^2)} = \sqrt{(0,08^2 + 0,08^2)} = 0,1$
-	5	$Mt = \sqrt{(m_0^2 + m_1^2)} = \sqrt{(0,08^2 + 0,08^2)} = 0,1$
-	6	$Mt = \sqrt{(m_0^2 + m_1^2)} = \sqrt{(0,08^2 + 0,08^2)} = 0,1$
-	7	$Mt = \sqrt{(m_0^2 + m_1^2)} = \sqrt{(0,08^2 + 0,08^2)} = 0,1$
-	8	$Mt = \sqrt{(m_0^2 + m_1^2)} = \sqrt{(0,08^2 + 0,08^2)} = 0,1$
-	9	$Mt = \sqrt{(m_0^2 + m_1^2)} = \sqrt{(0,08^2 + 0,08^2)} = 0,1$
-	10	$Mt = \sqrt{(m_0^2 + m_1^2)} = \sqrt{(0,08^2 + 0,08^2)} = 0,1$
-	11	$Mt = \sqrt{(m_0^2 + m_1^2)} = \sqrt{(0,08^2 + 0,08^2)} = 0,1$
-	12	$Mt = \sqrt{(m_0^2 + m_1^2)} = \sqrt{(0,08^2 + 0,08^2)} = 0,1$
-	13	$Mt = \sqrt{(m_0^2 + m_1^2)} = \sqrt{(0,08^2 + 0,08^2)} = 0,1$
-	14	$Mt = \sqrt{(m_0^2 + m_1^2)} = \sqrt{(0,08^2 + 0,08^2)} = 0,1$
-	15	$Mt = \sqrt{(m_0^2 + m_1^2)} = \sqrt{(0,08^2 + 0,08^2)} = 0,1$
-	16	$Mt = \sqrt{(m_0^2 + m_1^2)} = \sqrt{(0,08^2 + 0,08^2)} = 0,1$
-	17	$Mt = \sqrt{(m_0^2 + m_1^2)} = \sqrt{(0,08^2 + 0,08^2)} = 0,1$
-	18	$Mt = \sqrt{(m_0^2 + m_1^2)} = \sqrt{(0,08^2 + 0,08^2)} = 0,1$
-	19	$Mt = \sqrt{(m_0^2 + m_1^2)} = \sqrt{(0,08^2 + 0,08^2)} = 0,1$
-	20	$Mt = \sqrt{(m_0^2 + m_1^2)} = \sqrt{(0,08^2 + 0,08^2)} = 0,1$
-	21	$Mt = \sqrt{(m_0^2 + m_1^2)} = \sqrt{(0,08^2 + 0,08^2)} = 0,1$
-	22	$Mt = \sqrt{(m_0^2 + m_1^2)} = \sqrt{(0,08^2 + 0,08^2)} = 0,1$
-	23	$Mt = \sqrt{(m_0^2 + m_1^2)} = \sqrt{(0,08^2 + 0,08^2)} = 0,1$

Сведения о выполненных измерениях и расчетах			
2. Точность определения координат характерных точек контура объекта недвижимости			
Номер контура	Номера характерных точек контура	Формулы, примененные для расчета средней квадратической погрешности определения координат характерных точек контура (Mt), м	
1	2	3	
-	24	$Mt = \sqrt{(m_0^2 + m_1^2)} = \sqrt{(0,08^2 + 0,08^2)} = 0,1$	
-	25	$Mt = \sqrt{(m_0^2 + m_1^2)} = \sqrt{(0,08^2 + 0,08^2)} = 0,1$	
-	26	$Mt = \sqrt{(m_0^2 + m_1^2)} = \sqrt{(0,08^2 + 0,08^2)} = 0,1$	
-	1	$Mt = \sqrt{(m_0^2 + m_1^2)} = \sqrt{(0,08^2 + 0,08^2)} = 0,1$	
3. Точность определения координат характерных точек контура части (частей) объекта недвижимости			
Номер контура	Номера характерных точек контура	Учетный номер или обозначение части	Формулы, примененные для расчета средней квадратической погрешности определения координат характерных точек контура (Mt), м
1	2	3	4
-	-	-	-

Описание местоположения объекта недвижимости								
1. Описание местоположения здания, сооружения, объекта незавершенного строительства на земельном участке								
1.1. Сведения о характерных точках контура объекта недвижимости								
Зона № -								
Номер контура	Номера характерных точек контура	Координаты, м		R, м	Средняя квадратическая погрешность определения координат характерных точек контура (M _t), м	Тип контура	Глубина, высота, м	
		X	Y				H ₁	H ₂
1	2	3	4	5	6	7	8	9
-	1	482084.64	2182226.21	-	0.10	Наземный	-	-
-	2	482085.01	2182226.53	-	0.10	Наземный	-	-
-	3	482101.30	2182240.47	-	0.10	Наземный	-	-
-	4	482123.16	2182259.20	-	0.10	Наземный	-	-
-	5	482126.58	2182262.12	-	0.10	Наземный	-	-
-	6	482127.56	2182260.97	-	0.10	Наземный	-	-
-	7	482129.83	2182262.90	-	0.10	Наземный	-	-
-	8	482130.00	2182262.69	-	0.10	Наземный	-	-
-	9	482134.22	2182266.30	-	0.10	Наземный	-	-
-	10	482134.43	2182269.27	-	0.10	Наземный	-	-
-	11	482130.42	2182273.95	-	0.10	Наземный	-	-
-	12	482130.24	2182273.79	-	0.10	Наземный	-	-
-	13	482128.29	2182276.07	-	0.10	Наземный	-	-
-	14	482127.15	2182275.09	-	0.10	Наземный	-	-
-	15	482129.10	2182272.82	-	0.10	Наземный	-	-
-	16	482128.84	2182272.60	-	0.10	Наземный	-	-
-	17	482121.05	2182281.70	-	0.10	Наземный	-	-
-	18	482121.33	2182281.94	-	0.10	Наземный	-	-
-	19	482111.00	2182294.01	-	0.10	Наземный	-	-
-	20	482107.69	2182291.18	-	0.10	Наземный	-	-
-	21	482107.89	2182290.95	-	0.10	Наземный	-	-
-	22	482103.68	2182287.35	-	0.10	Наземный	-	-
-	23	482085.40	2182271.70	-	0.10	Наземный	-	-
-	24	482080.90	2182259.41	-	0.10	Наземный	-	-
-	25	482073.50	2182239.22	-	0.10	Наземный	-	-
-	26	482078.48	2182233.40	-	0.10	Наземный	-	-
-	1	482084.64	2182226.21	-	0.10	Наземный	-	-

Описание местоположения объекта недвижимости								
1.2. Сведения о предельных глубине и высоте конструктивных элементов объекта недвижимости								
Предельная глубина конструктивных элементов объекта недвижимости, м						-		
Предельная высота конструктивных элементов объекта недвижимости, м						-		
1.3. Сведения о характерных точках пересечения контура объекта недвижимости с контуром (контурами) иных зданий, сооружений, объектов незавершенного строительства								
Зона № -								
Номер контура	Номера характерных точек контура	Координаты, м		Средняя квадратическая погрешность определения координат характерных точек контура (M _t), м	Тип контура	Глубина, высота, м		Кадастровый номер
		X	Y			H ₁	H ₂	
1	2	3	4	5	6	7	8	9
-	2	482085.01	2182226.53	0.1	Подземный	-	-	50:11:0020408:9957
-	3	482101.30	2182240.47	0.1	Подземный	-	-	50:11:0020408:9957
-	4	482123.16	2182259.20	0.1	Подземный	-	-	50:11:0020408:9957
-	22	482103.68	2182287.35	0.1	Подземный	-	-	50:11:0020408:9957
-	24	482080.90	2182259.41	0.1	Подземный	-	-	50:11:0020408:9957
-	26	482078.48	2182233.40	0.1	Подземный	-	-	50:11:0020408:9957
2. Описание местоположения машино-места								
Обозначение машино-места (номер)								
2.1. Сведения о расстояниях								
2.1.1. Сведения о расстояниях от специальных меток до характерных точек границ машино-места								
N п/п специальной метки		N п/п характерной точки границы машино-места			Расстояние, м			
1		2			3			
-		-			-			
2.1.2. Сведения о расстояниях между характерными точками границ машино-места								
N п/п характерной точки границы машино-места		N п/п характерной точки границы машино-места			Расстояние, м			
1		2			3			
-		-			-			

Описание местоположения объекта недвижимости			
2.2. Сведения о координатах специальных меток			
N п/п специальной метки	Координаты, м		Средняя квадратическая погрешность определения координат (Mf), м
	X	Y	
1	2	3	4
-	-	-	-
2.3. Сведения о характерных точках границ помещения, в котором расположено машино-место			
Номера характерных точек границ помещения	Координаты, м		Средняя квадратическая погрешность определения координат характерных точек (Mf), м
	X	Y	
1	2	3	4
-	-	-	-

Характеристики объекта недвижимости		
№ п/п	Наименование характеристики	Значение характеристики
1	2	3
1	Вид объекта недвижимости	Здание
2	Кадастровый номер объекта недвижимости	-
3	Ранее присвоенный государственный учетный номер объекта недвижимости (кадастровый, инвентарный или условный номер)	-
	Кадастровый номер исходного объекта недвижимости	50:11:0020408:14708
4	Кадастровый номер земельного участка (земельных участков), в пределах которого (которых) расположен объект недвижимости	50:11:0020408:6802
5	Номер кадастрового квартала (кадастровых кварталов), в пределах которого (которых) расположен объект недвижимости	50:11:0020408
6	Кадастровый номер иного объекта недвижимости, в пределах (в составе) которого расположен объект недвижимости	-
	Номер, тип этажа (этажей), на котором (которых) расположено помещение	-
	Номер, тип этажа, на котором расположено машино-место	-
	Обозначение (номер) помещения, машино-места на поэтажном плане	-
7	Адрес объекта недвижимости	Российская Федерация, Московская область, городской округ Красногорск, деревня Путилково, бульвар Спасо-Тушинский, дом 1.
	Дата последнего обновления записи в государственном адресном реестре	« ____ » _____ г.
	Местоположение объекта недвижимости	-
	Дополнение местоположения объекта недвижимости	-
8	Назначение объекта недвижимости	Нежилое
	Проектируемое назначение объекта незавершенного строительства	-
9	Наименование объекта недвижимости	"2-й этап строительства Многофункционального комплекса с подземной автостоянкой на 740 м/мест. Магазин по адресу: Московская область, городской округ Красногорск, д.Путилково на участке с кадастровым номером 50:11:0020408:6802"
10	Количество этажей объекта недвижимости	1
	в том числе подземных	-
11	Материал наружных стен здания	Из мелких бетонных блоков
12	Год ввода объекта недвижимости в эксплуатацию по завершении его строительства	2020
	Год завершения строительства объекта недвижимости	-
13	Площадь объекта недвижимости (P), м ²	1822.0

14	Вид (виды) разрешенного использования объекта недвижимости	-
15	Основная характеристика сооружения и ее значение	-
	Основная характеристика объекта незавершенного строительства и ее проектируемое значение	-
16	Степень готовности объекта незавершенного строительства, %	-
17	Сведения о включении объекта недвижимости в единый государственный реестр объектов культурного наследия (памятников истории и культуры) народов Российской Федерации	-
	Регистрационный номер, вид и наименование объекта недвижимости в едином государственном реестре объектов культурного наследия (памятников истории и культуры) народов Российской Федерации либо регистрационный номер учетной карты объекта, представляющего собой историко-культурную ценность, вид и наименование выявленного объекта культурного наследия	-
	Реквизиты решений Правительства Российской Федерации, органов охраны объектов культурного наследия о включении объекта недвижимости в единый государственный реестр объектов культурного наследия (памятников истории и культуры) народов Российской Федерации либо об отнесении объекта недвижимости к выявленным объектам культурного наследия, подлежащим государственной охране	-
	Реквизиты документа, на основании которого установлены требования к сохранению, содержанию и использованию объектов культурного наследия (памятников истории и культуры) народов Российской Федерации, требования к обеспечению доступа к таким объектам либо выявленного объекта культурного наследия	-

Заключение кадастрового инженера

Технический план здания подготовлен на основании Проектной документации №003/СП-ПР-17-1-АР от 2018 года и разрешения на ввод объекта в эксплуатацию. При выполнении кадастровых работ было установлено, что здание расположено в границах земельного участка с кадастровым номером 50:11:0020408:6802. Площадь здания по Приказу №90 «Об утверждении требований к точности и методам определения координат характерных точек границ земельного участка, требований к точности и методам определения координат характерных точек контура здания, сооружения или объекта незавершенного строительства на земельном участке, а также требований к определению площади здания, сооружения и помещения» от 01.03.2016 г. составляет 1822,0 кв.м. Строительный объем- 9065 куб. м. Площадь нежилых помещений составляет 1811,6 кв.м, в том числе:

площадь торгового зала- 1100,0 кв.м;
площадь зоны общего пользования -283,6 кв.м;
площадь производственной зоны-226,8 кв.м;
площадь зоны загрузки-65,8 кв.м;
площадь технических помещений -54,9 кв.м;
площадь санузлов и ПУИ-28,7 кв.м;
площадь тамбуров и коридоров-51,75 кв.м.

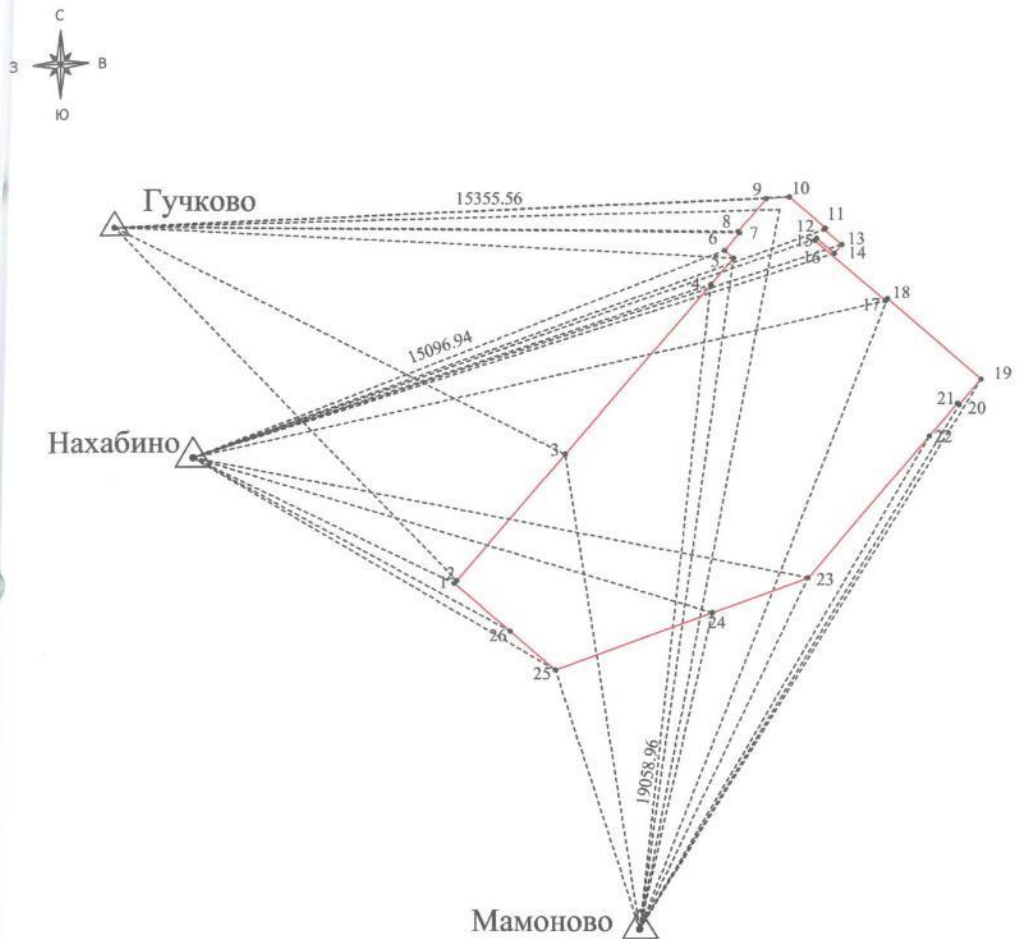
Здание состоит из двух контуров. Контур №2 представляет собой пандус. Площадка (крыльцо) находящаяся в северо-восточной части здания не включена в контур, так как не имеет ограждающих конструкций.

Данное здание пересекает сеть наружного электроосвещения с кадастровым номером 50:11:0020408:9957 в точках 2 $x=482085.01$, $y=2182226.53$; 3 $x=482101.30$, $y=2182240.47$; 4 $x=482123.16$, $y=2182259.20$; 22 $x=482103.68$, $y=2182287.35$; 24 $x=482080.90$, $y=2182259.41$; 26 $x=482078.48$, $y=2182233.40$. Адрес объекта указан по КЛАДР до максимально возможного уровня, в графе "Иное" указана та часть адреса, которую не удалось структурировать, в поле "Note" адрес указан в соответствии с ФИАС.

Геодезическая основа: Мамоново, наружный знак пункта, центр пункта и марка сохранились по состоянию на апрель 2019 г.; Нахабино, наружный знак пункта, центр пункта и марка сохранились по состоянию на апрель 2019 г. Договор на выполнение кадастровых работ №27-00000650-00 от 30.01.2020 г. СНИЛС 012-972-274 42. Сопроводительное письмо №50-22а-10-808/18 от 17.04.2018 г. о передаче данных о пунктах ГГС. Выписка из каталога координат пунктов ГГС №667 от 14.03.2019 г.

Технический план подготовил кадастровый инженер Казобекова Оксана Валерьевна, являющийся членом СРО Ки Ассоциация Саморегулируемая организация "Профессиональный центр кадастровых инженеров" (А СРО "Профессиональный центр кадастровых инженеров" А СРО "ПрофЦКИ") (уникальный реестровый номер кадастрового инженера в реестре членов СРО Ки N 0037). Сведения о СРО Ки Ассоциация Саморегулируемая организация "Профессиональный центр кадастровых инженеров" (А СРО "Профессиональный центр кадастровых инженеров" А СРО "ПрофЦКИ") содержатся в государственном реестре СРО Ки (уникальный номер реестровой записи от "01" ноября 2016 г. N 012).

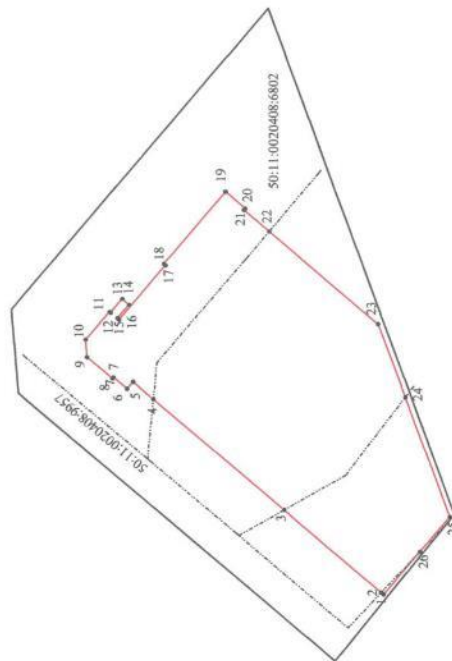
Схема геодезических построений



Условные обозначения:

- - часть контура, образованного проекцией вновь образованного наземного конструктивного элемента здания
- 2 - характерная точка контура здания
- Гучково \triangle - пункт ГГС
- - направление выполненных измерений на исходных пунктах

Схема расположения здания (части здания) на земельном участке



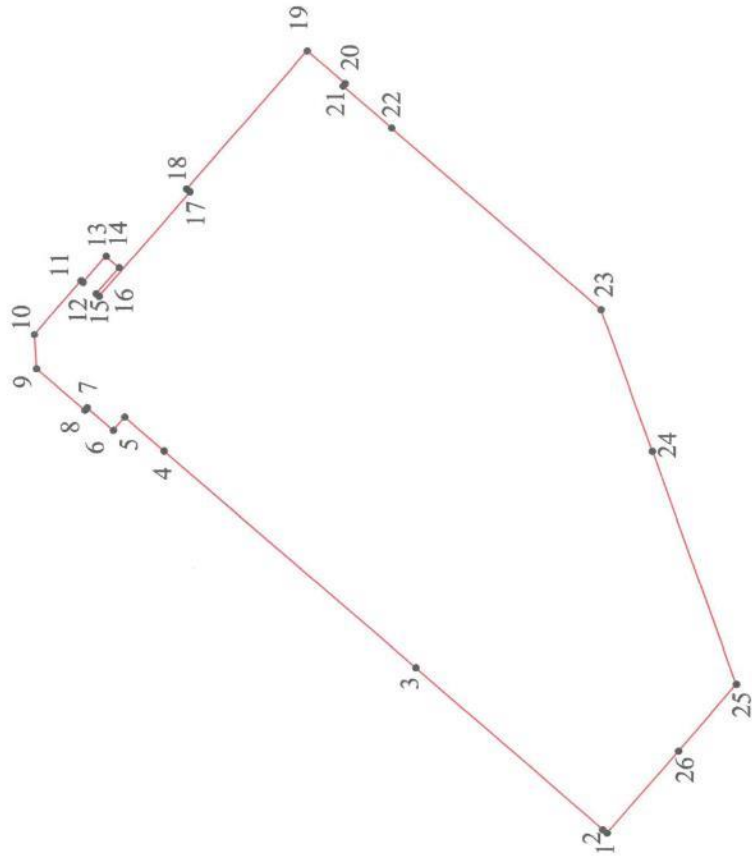
Масштаб 1:1000

Условные обозначения:

- - часть контура, образованного проекцией вновь образованного наземного конструктивного элемента здания
- 2. — - характерная точка контура здания
- - граница земельного участка, сведения о котором внесены в ЕГРН
- - часть контура, образованного проекцией вновь образованного подземного конструктивного элемента сооружения, сведения о котором содержатся в ЕГРН

50:11:0020408:6802 - кадастровый номер земельного участка, в пределах которого расположено здание

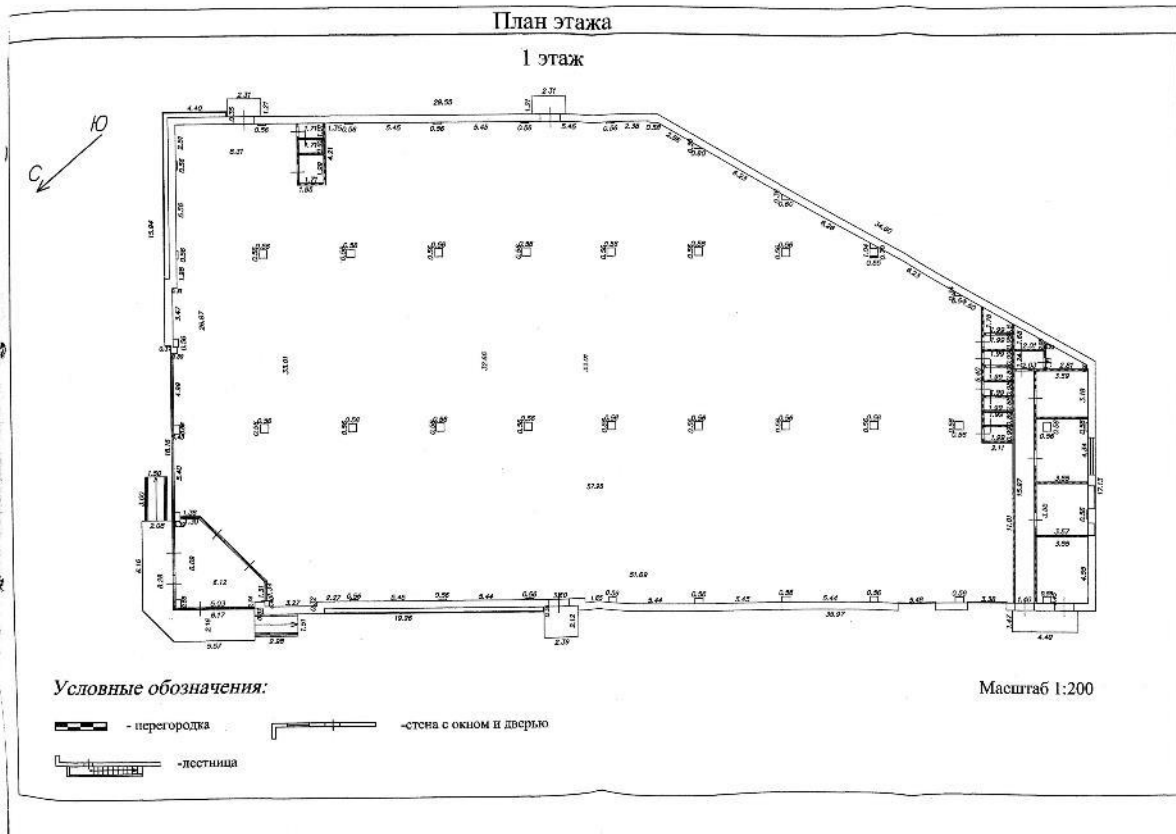
Чертеж контура здания (части здания)

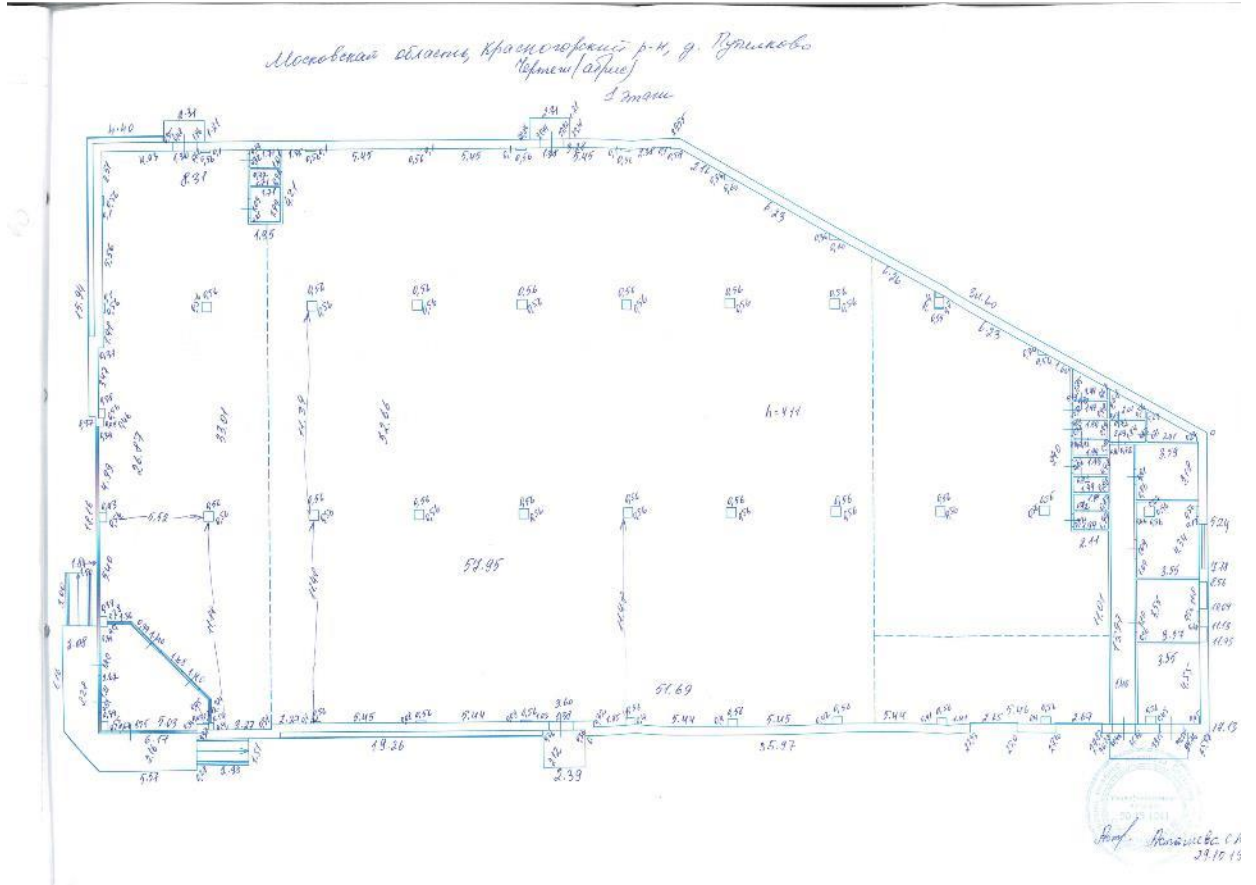


Масштаб 1:500

Условные обозначения:

- - часть контура, образованного проекцией вновь образованного наземного конструктивного элемента здания
- 2 - характерная точка контура здания







**МИНИСТЕРСТВО ЖИЛИЩНОЙ ПОЛИТИКИ
МОСКОВСКОЙ ОБЛАСТИ**

Кому: ООО БК "Райдекс"
наименование застройщика (фамилия, имя,
отчество – для граждан, полное наименование
организации – для юридических лиц)

630007, Новосибирская область, г.
Новосибирск, ул. Коммунистическая, д. 40,
оф. 701, surpanovav@pik.ru
почтовый индекс и адрес, адрес электронной почты

**РАЗРЕШЕНИЕ
на строительство**

Дата 13.12.2018

№ RU50-11-12421-2018

Министерство жилищной политики Московской области

(наименование уполномоченного федерального органа исполнительной власти или органа исполнительной власти субъекта Российской Федерации, или органа

местного самоуправления, осуществляющих выдачу разрешения на строительство. Государственная корпорация по атомной энергии "Росатом")

в соответствии со статьей 51 Градостроительного кодекса Российской Федерации разрешает:


1	Строительство объекта капитального строительства	V
	Реконструкцию объекта капитального строительства	
	Работы по сохранению объекта культурного наследия, затрагивающие конструктивные и другие характеристики надежности и безопасности такого объекта	
	Строительство линейного объекта (объекта капитального строительства, входящего в состав линейного объекта)	
	Реконструкцию линейного объекта (объекта капитального строительства, входящего в состав линейного объекта)	
2	Наименование объекта капитального строительства (этапа) в соответствии с проектной документацией	«2-й этап строительства Многофункционального комплекса с подземной автостоянкой на 740 м/мест. Магазин по адресу: Московская область, городской округ Красногорск, д. Путилково на участке с кадастровым номером 50:11:0020408:6802»

	Наименование организации, выдавшей положительное заключение экспертизы проектной документации, и в случаях, предусмотренных законодательством Российской Федерации, реквизиты приказа об утверждении положительного заключения государственной экологической экспертизы	ООО «СТРОЙЭКСПЕРТИЗА»	
	Регистрационный номер и дата выдачи положительного заключения экспертизы проектной документации и в случаях, предусмотренных законодательством Российской Федерации, реквизиты приказа об утверждении положительного заключения государственной экологической экспертизы	№ 77-2-1-3-0167-18 от 26.06.2018	
3	Кадастровый номер земельного участка (земельных участков), в пределах которого (которых) расположен или планируется расположение объекта капитального строительства	50:11:0020408:6802	
	Номер кадастрового квартала (кадастровых кварталов), в пределах которого (которых) расположен или планируется расположение объекта капитального строительства	50:11:0020408	
	Кадастровый номер реконструируемого объекта капитального строительства	-	
3.1	Сведения о градостроительном плане земельного участка	№ RU50505000-MSK004481 подготовлен Главным управлением архитектуры и градостроительства Московской области от 28.08.2017	
3.2	Сведения о проекте планировки и проекте межевания территории	-	
3.3	Сведения о проектной документации объекта капитального строительства, планируемого к строительству, реконструкции, проведению работ сохранения объекта культурного наследия, при которых затрагиваются конструктивные и другие характеристики надежности и безопасности объекта	ИП В.В. Исаев	
4	Краткие проектные характеристики для строительства, реконструкции объекта капитального строительства, объекта культурного наследия, если при проведении работ по сохранению объекта культурного наследия затрагиваются конструктивные и другие характеристики надежности и безопасности такого объекта:		
	Наименование объекта капитального строительства, входящего в состав имущественного комплекса, в соответствии с проектной документацией:		
	«2-й этап строительства Многофункционального комплекса с подземной автостоянкой на 740 м/мест. Магазин по адресу: Московская область, городской округ Красногорск, д. Путилково на участке с кадастровым номером 50:11:0020408:6802»		
	Общая площадь (кв. м):	1822,00	Площадь участка (кв. м): 4231,00
	Объем	9065,00	в том числе -

(куб. м):		подземной части (куб. м):	
Количество этажей (шт.):	1	Высота (м):	5,30
Количество подземных этажей (шт.):	-	Вместимость (чел.):	-
Площадь застройки (кв. м):	1986,00		
Иные показатели:	<p>«2-й этап строительства Многофункционального комплекса с подземной автостоянкой на 740 м/мест. Магазин по адресу: Московская область, городской округ Красногорск, д. Путилково на участке с кадастровым номером 50:11:0020408:6802»</p> <p>Площадь нежилых помещений, по проекту - 1811,55;</p> <p>Иные основные показатели, по проекту - нежилые помещения, в том числе:</p> <p>площадь торгового зала - 1100,00 кв. м;</p> <p>площадь зоны общего пользования - 283,60 кв. м;</p> <p>площадь производственной зоны - 226,80 кв. м;</p> <p>площадь зоны загрузки - 65,80 кв. м;</p> <p>площадь технических помещений - 54,91 кв. м;</p> <p>площадь санузлов и ПУИ - 28,69 кв. м;</p> <p>площадь тамбуров и коридоров - 51,75 кв. м;</p>		
5	Адрес (местоположение) объекта:	Московская область, Красногорский район, с/п Отраденское, д. Путилково	
6	Краткие проектные характеристики линейного объекта:		
	Категория:(класс)	-	
	Протяженность:	-	
	Мощность (пропускная способность, грузооборот, интенсивность движения):	-	
	Тип (КЛ, ВЛ, КВЛ), уровень напряжения линий электропередачи	-	
	Перечень конструктивных элементов, оказывающих влияние на безопасность:	-	
	Иные показатели :	-	

срок действия настоящего разрешения – до 13.12.2019 в соответствии с 03/СП-ПР-17-ПОС

Заместитель министра
жилищной политики
Московской области



Е.С. Черникова



МИНИСТЕРСТВО ЖИЛИЩНОЙ ПОЛИТИКИ МОСКОВСКОЙ ОБЛАСТИ

Кому: ОБЩЕСТВО С ОГРАНИЧЕННОЙ
(наименование застройщика)
ОТВЕТСТВЕННОСТЬЮ БК "РАЙДЕКС",
(фамилия, имя, отчество – для граждан,
630007, НОВОСИБИРСКАЯ ОБЛАСТЬ, ГОРОД
полное наименование организации – для
НОВОСИБИРСК, УЛИЦА
юридических лиц), его почтовый индекс
КОММУНИСТИЧЕСКАЯ, ДОМ 40, ОФИС 701,
и адрес, адрес электронной почты)
7305500@mail.ru

РАЗРЕШЕНИЕ на ввод объекта в эксплуатацию

Дата 13.01.2020 № RU50-11-15166-2020

I. Министерство жилищной политики Московской области

(наименование уполномоченного федерального органа исполнительной власти, или

органа исполнительной власти субъекта Российской Федерации, или органа местного самоуправления,

осуществляющих выдачу разрешения на ввод объекта в эксплуатацию, Государственная корпорация по атомной энергии "Росатом")

в соответствии со статьей 55 Градостроительного кодекса Российской Федерации разрешает ввод в эксплуатацию построенного, ~~реконструированного~~ объекта капитального строительства; ~~линейного объекта; объекта капитального строительства, входящего в состав линейного объекта;~~ ~~завершенного работами по сохранению объекта культурного наследия, при которых затрагивались конструктивные и другие характеристики надежности и безопасности объекта,~~

"2-й этап строительства Многофункционального комплекса с подземной автостоянкой на 740 м/мест. Магазин по адресу: Московская область, городской округ Красногорск, д. Путилково на участке с кадастровым номером 50:11:0020408:6802"

(наименование объекта (этапа) капитального строительства в соответствии с проектной документацией, кадастровый номер объекта)

расположенного по адресу:

Московская область, Красногорский район, с/п Отраденское, д. Путилково

(адрес объекта капитального строительства в соответствии с государственным адресным реестром с указанием реквизитов документов о присвоении, об изменении адреса)

на земельном участке (земельных участках) с кадастровым номером: 50:11:0020408:6802

строительный адрес:

В отношении объекта капитального строительства выдано разрешение на строительство,

№ RU50-11-12421-2018, дата выдачи 13.12.2018, орган, выдавший разрешение на строительство Министерство жилищной политики Московской области.

ведения об объекте капитального строительства

Наименование показателя	Единица измерения	По проекту	Фактически
1. Общие показатели вводимого в эксплуатацию объекта			
э-тап строительства Многофункционального комплекса с подземной автостоянкой на 740 ест. Магазин по адресу: Московская область, городской округ Красногорск, д. Путилково на участке с кадастровым номером 50:11:0020408:6802"			
ительный объем	куб.м	9065,00	9023,00
го			
м числе емной части	куб.м	-	-
ая площадь	кв.м.	1822,00	1822,00
щадь нежилых ещений	кв.м.	-	-
щадь встроенно-строенных ещений	кв.м.	-	-
ичество зданий, ружений	шт.	1	1
2. Объекты непроизводственного назначения			
2.1. Нежилые объекты (объекты здравоохранения, образования, культуры, отдыха, спорта и т.д.)			
й этап строительства Многофункционального комплекса с подземной автостоянкой на 740 ест. Магазин по адресу: Московская область, городской округ Красногорск, д. Путилково на участке с кадастровым номером 50:11:0020408:6802"			
ичество мест		-	-
ичество ещений		-	-
эстимость		-	-
ичество этажей	шт.	1	1
м числе земных		-	-
и и системы енерно-нического ещения		-	-
фты	шт.	-	-
калаторы	шт.	-	-
валидные	шт.	-	-
т балки			

ериалы крытий		-	-
ериалы кровли		-	-
е показатели			
личество ашиномест, м/м		38,00	38,00
ол-во машиномест ля МГН	шт	4	4
2.2. Объекты жилищного фонда			
дая площадь ых помещений (за очением ононов, лоджий, нд и террас)	кв.м.	-	-
дая площадь илых помещений, м числе площадь его имущества в оквартирном е	кв.м	-	-
ичество этажей	шт.	-	-
м числе земных		-	-
ичество секций		-	-
ичество студий	шт.	-	-
ичество этир/общая щадь, всего в том ле:	шт./кв.м	-	-
дая площадь дий	кв.м	-	-
мнатные	шт./кв.м	-	-
мнатные	шт./кв.м	-	-
мнатные	шт./кв.м	-	-
мнатные	шт./кв.м	-	-
ее чем 4- натные	шт./кв.м	-	-
дая площадь ых помещений (с том балконов, ий порожки и	кв.м.	-	-

обеспечения			
Эскалаторы	шт.	-	-
Лифты	шт.	-	-
Инвалидные подъемники	шт.	-	-
Материалы фундаментов		-	-
Материалы стен		-	-
Материалы перекрытий		-	-
Материалы кровли		-	-
Иные показатели			
3. Объекты производственного назначения			
Наименование производственного объекта		-	-
Тип производственного объекта		-	-
Мощность		-	-
Производительность		-	-
Сети и системы инженерно- технического обеспечения		-	-
Лифты	шт.	-	-
Материалы фундаментов		-	-
Материалы стен		-	-
Материалы перекрытий		-	-
Материалы кровли		-	-
Иные показатели			
4. Линейные объекты			
Категория (класс)		-	-
Протяженность		-	-
Мощность (пропускная способность, грузооборот, интенсивность		-	-

ения)			
метры и чество опроводов, ктеристики риалов труб		-	-
(КЛ, ВЛ, КВЛ), ень напряжения й ропередачи		-	-
чень груктивных ентов, лвающих ние на асность		-	-
е показатели			

5. Соответствие требованиям энергетической эффективности и требованиям оснащенности приборами учета используемых энергетических ресурсов

С коэффициент ля		-	-
ьный расход эвой энергии на 1 площади	кВт•ч/м2.	-	-
риалы утепления жных кдающих грукций		-	-
пнение световых мов		-	-

Разрешение на ввод объекта в эксплуатацию недействительно без технического(-их)
(-ов):
от 19.11.2019 (1 шт), кадастровый инженер - Асташева Светлана Николаевна, № аттестата
5-1041

**ервый заместитель
инистра жилищной
питики Московской
области**

лжность уполномоченного
а органа, осуществляющего
' разрешения на строительство)
2020



Л.В. Ращepкина
(расшифровка подписи)



АДМИНИСТРАЦИЯ

ГОРОДСКОГО ОКРУГА КРАСНОГОРСК
МОСКОВСКОЙ ОБЛАСТИ

ПОСТАНОВЛЕНИЕ

06.12.2019 № 3065/12

О присвоении адреса объекту капитального строительства 2-й этап строительства Многофункционального комплекса с подземной автостоянкой на 740 м/мест, расположенному на земельном участке общей площадью 4231 кв.м с кадастровым номером 50:11:0020408:6802

Рассмотрев обращение ООО БК «Райдекс» о присвоении адреса объекту капитального строительства 2-й этап строительства Многофункционального комплекса с подземной автостоянкой на 740 м/мест, на основании разрешения на строительство № RU50-11-12421-2018 от 13.12.2018 общей площадью 1822,00, расположенному на земельном участке общей площадью 4231 кв.м с кадастровым номером 50:11:0020408:6802, по адресу: Московская область, Красногорский муниципальный район, с.п. Этрадненское, д. Путилково, в соответствии с Федеральным законом Российской Федерации от 13.07.2015 № 218-ФЗ «О государственной регистрации недвижимости», Федеральным законом Российской Федерации от 06.10.2003 № 131-ФЗ «Об общих принципах организации местного самоуправления в Российской Федерации», Постановлением Правительства Российской Федерации от 19.11.2014 № 1221 «Об утверждении Правил присвоения, изменения и аннулирования адресов», Уставом городского округа Красногорск Московской области, **постановляю:**

1.Присвоить объекту капитального строительства 2-й этап строительства Многофункционального комплекса с подземной автостоянкой на 740 м/мест, расположенному на земельном участке общей площадью 4231 кв.м с кадастровым номером 50:11:0020408:6802, адрес:

2. После принятия решения о вводе объекта строительства в эксплуатацию считать адрес, указанный в пункте 1 настоящего постановления, адреса объекту капитального строительства 2-й этап строительства Многофункционального комплекса с подземной автостоянкой на 740 м/мест, завершеного строительством.

3. Принятия постановления о присвоении адреса объекту капитального строительства 2-й этап строительства Многофункционального комплекса с подземной автостоянкой на 740 м/мест завершеному строительством, указанному в пункте 2 настоящего постановления, не требуется.

Глава городского округа
Красногорск

Э.А. Хаймурзина

Сертификат: 62a2afb21b157d3dab4d0bf2ef18aa0ed0cbb906
Владелец: Хаймурзина Эльмира Абдулбариевна
Действителен с 31-10-2019 по 31-01-2021

ТЕХНИЧЕСКИЙ ПАСПОРТ

здание

вид объекта недвижимого имущества

2-й этап строительства Многофункционального комплекса с подземной автостоянкой на 740 м/мест. Магазин по адресу: Московская область, городской округ Красногорск, д.Путилково на участке с кадастровым номером 50:11:0020408:6802

наименование объекта недвижимого имущества

Адрес (местоположение) объекта недвижимости:

Субъект Российской Федерации	Московская область	
Район		
Муниципальное образование	Тип	
	Наименование	
Населенный пункт	Тип	
	Наименование	
Улица (проспект, переулок и т.д.)	Тип	
	Наименование	
Номер дома		
Номер корпуса		
Номер строения		
Литера	1Б	
Иное описание местоположения	Красногорский р-н, с/п Отрадненское, д.Путилково	

Кадастровый номер здания	
Инвентарный номер здания	093:030-20155

Технический паспорт составлен по состоянию на 29.10.2019 г.

СОГЛАСОВАНО:		Наименование организации, осуществляющей технический учет и составление технического паспорта	
		Красногорский филиал ГУП МО "МОБТИ"	
Представитель (должность) (Ф.И.О)	Подпись, печать	Руководитель (Уполномоченное лицо) (Полное наименование должности) (Ф.И.О)	Подпись, печать
		Руководитель комплексной производственной группы Князева Т.А.	

М. П.

М. П.



000-006-372-583

2. Описание (состав) технического паспорта

№ п.п.	Наименование раздела, прилагаемых документов	№№ листов
1	1. Титульный лист	1
2	2. Описание (состав) технического паспорта	2
3	3. Общие сведения	3
4	4. Состав объекта	4
5	5. Ситуационный план	5
6	6. План объекта	6
7	7. Планы этажей здания	7
8	8. Экспликация к плану этажей здания	8
9	9. Сведения о правообладателях объекта на дату обследования	9



3. Общие сведения о здании

Литера	Наименование литеры	Год постройки	Кол-во этажей	в том числе	
				надземной части (этажность)	подземной части
1Б	основное строение	2019	1	1	

Год ввода в эксплуатацию ---

Материал стен ячеистобетонные блоки, утеплитель, вентфасад

Строительный объем 9 023 куб.м Площадь здания* 1 822,0 кв.м

Общая площадь помещений здания по внутреннему обмеру 1 800,9 кв.м

Площадь застройки 1973,3 кв.м

Кадастровый номер земельного участка (участков), в пределах которого расположено здание _____

3.1. Стоимость

Балансовая стоимость (для юридических лиц) _____ руб.

Инвентаризационная стоимость на дату составления паспорта (для физических лиц) --- руб.

3.2. Ранее присвоенные (справочно):

Адрес	
Кадастровый номер	
Инвентарный номер	
Литера	

3.3. Сведения об ограничениях (обременениях)

Сведений не имеется

3.4. Примечание

Разрешение на ввод объекта в эксплуатацию не предъявлено.

*Указывается в случае проведения обследования объекта недвижимости в натуре после 1 января 2017 года.

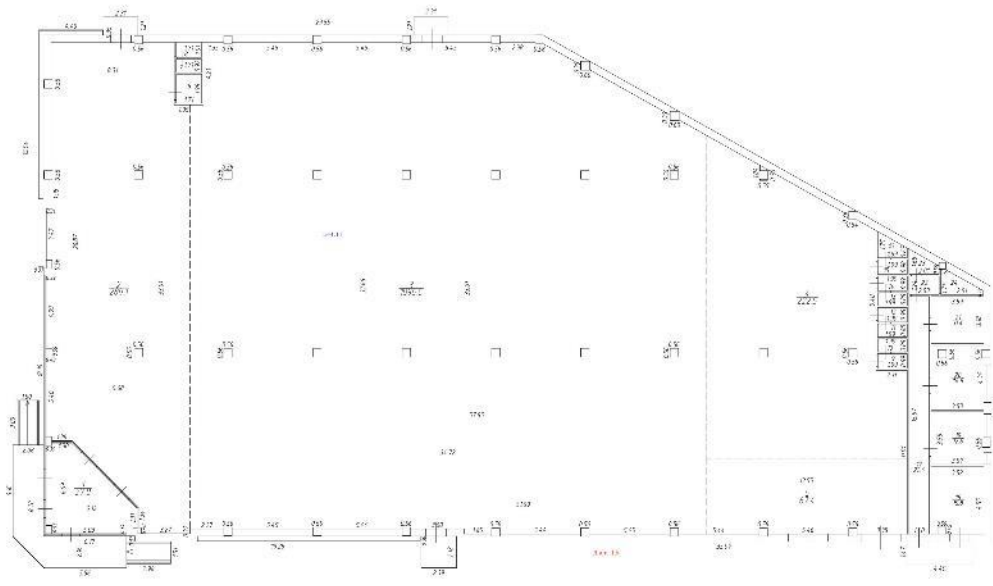
Площадь нежилого здания определяется как сумма площадей всех надземных и подземных этажей (включая технический, мансардный, цокольный и иные), а также эксплуатируемой кровли. Площадь этажей здания определяется в пределах внутренних поверхностей наружных стен. В площадь нежилого здания включается площадь антресолей, галерей и балконов зрительных и других залов, веранд, наружных застекленных лоджий, галерей, переходов в другие здания, тоннелей, всех ярусов внутренних этажей, рам, открытых неотопляемых планировочных элементов нежилого здания, сооружения (включая площадь эксплуатируемой кровли, открытых наружных галерей, открытых лоджий) (пункты 2, 3, 5, 6 Требований к определению площади здания, сооружения, помещения, утвержденных приказом Минэкономразвития России от 01.03.2016 № 90)



4. Состав объекта

№ на плане Литера	Наименование здания и его частей	Год ввода в эксплуатацию (завершения строительства)	для юридических лиц	
			Инвентарный номер по бух. учету	Балансовая стоимость по состоянию на 29 октября 2019 г. (руб.)
1	2	3	4	5
1Б	основное строение	2 019		





Размеры на ввод в эксплуатацию
 прилагается
 не согласовано
 Дата 25.09.2018 Подпись Ермакова Н.В.

Московская обл., Красногорский р-н, с/пг. Стрельнинское, 3. Пятиэтажное			
Магазины			
Лист 1 из 1			
Масштаб 1:200		Лист 1 из 1	
Выполнил		Проектировал	
Ермакова Н.В.	Подписок	Ермакова Н.В.	Подписок

8. Экспликация к плану этажей здания

№ и литера на плане	Этаж	№ помещения	№ на плане	Назначение частей помещений	Общая площадь (кв.м)	Высота (м)	Примечание
1	2	3	4	5	6	7	8
1Б	1		1	тамбур	27,0		
1Б			2	зона общего пользования	280,1	4,11	
1Б			3	торговый зал	1096,6		
1Б			4	производственная зона	222,5		
1Б			5	зона загрузки	67,4		
1Б			6	санузел	3,4		
1Б			7	санузел	1,6		
1Б			8	санузел	1,7		
1Б			9	санузел	2,0		
1Б			10	санузел	1,8		
1Б			11	санузел	1,8		
1Б			12	санузел	2,0		
1Б			13	санузел	1,8		
1Б			14	санузел	2,0		
1Б			15	санузел	2,0		
1Б			16	санузел	2,4		
1Б			17	коридор	22,4		
1Б			18	ИТП	15,8		
1Б			19	венткамера	12,6		
1Б			20	пожарный пост. узел ввода	14,9		
1Б			21	электрощитовая	11,4		
1Б			22	тамбур	2,5		
1Б			23	санузел	2,3		
1Б			24	ПУИ	2,9		
<i>Всего:</i>					1800,9		



000-006-372-583

9. Сведения о правообладателях объекта на дату обследования

Субъект права: для физических лиц- фамилия, имя, отчество, паспортные данные; для юридических лиц- наименование в соответствии с уставом	Вид права	Правоустанавливающие, правоудостоверяющие документы	Доля
1	2	3	4
Общество с ограниченной ответственностью БК "Райдекс"	собственность	<i>Номер и дата государственной регистрации права: № 50:11:0020408:14708-50/001/2019-1 от 04.06.2019г. Выписка из Единого государственного реестра недвижимости от 31.10.2019г. № 99/2019/292375237 (Объект незавершенного строительства)</i>	1

Технический паспорт

Выполнил		Проверил	
Ф.И.О.	Подпись	Ф.И.О.	Подпись
<i>Ермакова Н.В.</i>		<i>Казибекова О.В.</i>	



ПРИЛОЖЕНИЕ 3

ОСНОВНЫЕ МЕТОДОЛОГИЧЕСКИЕ ПОЛОЖЕНИЯ ОЦЕНКИ

Заказчик:

ООО УК "Альфа-Капитал"

Д.У. ЗПИФ недвижимости "Альфа-Капитал Арендный поток-2"

Исполнитель:

АО "НЭО Центр"

ОСНОВНЫЕ МЕТОДОЛОГИЧЕСКИЕ ПОЛОЖЕНИЯ ОЦЕНКИ

Общие понятия, используемые в процессе оценки

Признанные в мире основные принципы оценки и определения включены в Международные стандарты оценки (МСО).

Виды стоимости (иногда их называют "стандартами стоимости") характеризуют основополагающие принципы, которые будут лежать в основе стоимости, указанной в отчете. Крайне важно, чтобы вид (или виды) стоимости соответствовали условиям и цели задания на оценку, поскольку вид стоимости может оказывать влияние или диктовать оценщику выбор методов, исходных данных и допущений, а также влиять на окончательное заключение о стоимости¹²⁰.

Недвижимость — земельные участки и любые объекты, которые являются их естественной частью (например, зеленые насаждения, полезные ископаемые) или неразрывно с ними связанные (например, здания, улучшения и любые неотделимые элементы зданий, включая механическое и электрическое оборудование, необходимое для обслуживания зданий), находящиеся на поверхности участков или под ними.

Недвижимое имущество — любые права, имущественные интересы и выгоды, связанные с правом собственности на недвижимость, в том числе любые права, имущественные интересы или выгоды с отрицательным содержанием (т. е., обязанности, обременения или обязательства), относящиеся к оцениваемому имущественному интересу.

Недвижимость специализированного назначения — недвижимость, предназначенная для ведения определенной коммерческой деятельности, стоимость которой отражает ценность именно для этого вида деятельности.

Дата оценки — дата, по состоянию на которую оценщик приводит свое мнение о стоимости. Дата оценки также может подразумевать конкретное время суток, если стоимость данного вида актива может существенно измениться в течение суток.

Дата отчета — дата подписания отчета оценщиком.

Рыночная стоимость — это расчетная денежная сумма, за которую состоялся бы обмен актива или обязательства на дату оценки между заинтересованным покупателем и заинтересованным продавцом в результате коммерческой сделки после проведения надлежащего маркетинга, при которой каждая из сторон действовала бы, будучи хорошо осведомленной, расчетливо и без принуждения¹²¹.

Инвестиционная стоимость — это стоимость актива для конкретного владельца или потенциального владельца с учетом их индивидуальных инвестиционных или операционных (хозяйственных) целей¹²².

Инвестиционная стоимость — это субъектно-специфический вид стоимости. Несмотря на то, что стоимость актива для владельца может быть равна той сумме, которую можно выручить от его продажи другой стороне, в этом виде стоимости отражаются выгоды, получаемые экономическим субъектом от владения активом и, соответственно, не предполагается какого-либо обмена активом. В инвестиционной стоимости отражаются финансовое положение и финансовые цели экономического субъекта, для которого выполняется оценка. Она часто используется для определения эффективности инвестиций¹²³.

Ликвидационная стоимость — это денежная сумма, которая могла бы быть выручена, когда актив или группа активов распродается по частям. В ликвидационной стоимости следует учитывать затраты на проведение предпродажной подготовки активов, а также затраты на деятельность по их

¹²⁰ п. 10.1 МСО 104 "Виды стоимости", 2022 г.

¹²¹ п. 30.1 МСО 104 "Виды стоимости", 2022 г.

¹²² п. 60.1 МСО 104 "Виды стоимости", 2022 г.

¹²³ п. 60.2 МСО 104 "Виды стоимости", 2022 г.

реализации. Ликвидационную стоимость можно определять на основании двух различных предпосылок при определении стоимости:

- упорядоченная сделка с обычным маркетинговым периодом;
- вынужденная сделка с сокращенным периодом маркетинга¹²⁴.

Инспекция оцениваемого имущества — посещение или осмотр оцениваемого имущества с целью его изучения и получения информации, необходимой для подготовки профессионального мнения о его стоимости.

Допущение — принятые факты, которые не расходятся с теми или могут соответствовать тем, которые существуют на дату оценки¹²⁵, могут быть следствием ограничения объема исследований или запросов, сделанных оценщиком¹²⁶

Специальное допущение — допущение, предполагающее отличие на дату оценки принятых фактов от фактически существующих¹²⁷.

Сравнительный (рыночный) подход — при использовании сравнительного подхода показатель стоимости получают путем сравнения актива с идентичными или сопоставимыми (аналогичными) активами, информация о цене которых известна¹²⁸.

Доходный подход — обеспечивает показатель стоимости путем преобразования будущего денежного потока в общую текущую стоимость. При применении доходного подхода стоимость актива определяется на основе стоимости дохода, денежного потока или экономии на расходах, сформированных активом¹²⁹.

Затратный подход — дает возможность получить показатель стоимости, используя экономический принцип, согласно которому покупатель не заплатит за актив больше той суммы, в которую обойдется получение актива с равной полезностью, будь то посредством его приобретения или постройки — в отсутствие учета усложняющего фактора времени, неудобств, риска или других факторов. Этот подход дает возможность получить показатель стоимости путем расчета текущих затрат замещения или воспроизводства актива и внесения скидки на физический износ и все прочие уместные виды устаревания¹³⁰.

Рыночная арендная плата — это расчетная денежная сумма, за которую состоялась бы сдача в аренду прав на недвижимое имущество на дату оценки между заинтересованным арендодателем и заинтересованным арендатором в коммерческой сделке, заключенной на соответствующих условиях аренды, после проведения надлежащего маркетинга, при совершении которой стороны действовали бы осведомленно, расчетливо и без принуждения¹³¹.

Наиболее эффективное использование — это такая форма использования, которая обеспечит активу наибольшую стоимость с точки зрения участника.¹³² Наиболее эффективное использование должно быть физически возможным (когда этот критерий уместен), финансово обоснованным, юридически допустимым и приводить к наибольшей стоимости.¹³³

¹²⁴ п. 80.1 МСО 104 "Виды стоимости", 2022 г.

¹²⁵ п. 200.2 (а) МСО 104 "Виды стоимости", 2022 г.

¹²⁶ п. 200.3 МСО 104 "Виды стоимости", 2022 г.

¹²⁷ п. 200.2 (b), 200.4 МСО 104 "Виды стоимости", 2022 г.

¹²⁸ п. 20.1 МСО 105 "Подходы и методы оценки", 2022 г.

¹²⁹ п. 40.1 МСО 105 "Подходы и методы оценки", 2022 г.

¹³⁰ п. 60.1 МСО 105 "Подходы и методы оценки", 2022 г.

¹³¹ п. 40.1 МСО 104 "Виды стоимости", 2022 г.

¹³² п. 140.1 МСО 104 "Виды стоимости", 2022 г.

¹³³ п. 140.2 МСО 104 "Виды стоимости", 2022 г.

Общая площадь — площадь всех помещений. В состав общей площади входят все надземные, цокольные и подвальные помещения, включая галереи, тоннели, площадки, антресоли, рампы и переходы в другие помещения.

Площадь общего пользования — площадь помещений, предназначенных для общего пользования всеми арендаторами здания.

Полезная (арендопригодная) площадь — площадь помещений, предназначенная исключительно для арендаторов.

Операционные расходы — это расходы, необходимые для обеспечения нормального функционирования объекта недвижимости и воспроизводства действительного валового дохода¹³⁴.

Потенциальный валовой доход (ПВД) — доход, который можно получить от сдачи в аренду недвижимости при 100%-ном ее использовании без учета всех потерь и расходов¹³⁵.

Чистый операционный доход (ЧОД) — действительный валовой доход (ДВД) за вычетом операционных расходов (ОР).

Операционные расходы (ОР) — это расходы, необходимые для обеспечения нормального функционирования объекта недвижимости и воспроизводства действительного валового дохода¹³⁶.

Коэффициент (ставка) капитализации (К) — любой делитель (обычно выражаемый в процентах), который используется для конверсии дохода в капитальную стоимость. Процентная ставка или доходность, по которой капитализируется годовой чистый доход от инвестиции для установления ее капитальной стоимости на заданную дату¹³⁷.

Терминальная ставка капитализации (для остаточной стоимости (доходность при реверсии)) — ставка капитализации, используемая для преобразования дохода в показатель предполагаемой стоимости имущества к концу периода владения или в стоимость имущества при перепродаже¹³⁸.

Ставка дисконтирования — ставка отдачи, используемая для преобразования денежной суммы, подлежащей получению или выплате в будущем, в приведенную стоимость. Теоретически она должна отражать альтернативные издержки привлечения капитала, т. е. ставку отдачи, которую капитал может принести, если будет вложен в другие варианты использования с сопоставимым уровнем риска¹³⁹.

Реверсия — остаточная стоимость актива после прекращения поступления доходов¹⁴⁰.

Анализ наиболее эффективного использования объекта оценки¹⁴¹

Наиболее эффективное использование представляет собой физически возможное, юридически допустимое и финансово обоснованное использование объекта, при котором стоимость объекта будет наибольшей¹⁴².

Наиболее эффективное использование определяется с точки зрения участников рынка, даже если сторона сделки предусматривает иное использование. При этом предполагается, что текущее использование объекта оценки является его наиболее эффективным использованием, за исключением случаев, когда рыночные или другие факторы указывают, что иное использование объекта оценки участниками рынка привело бы к его наибольшей стоимости. Наиболее эффективное

¹³⁴ Оценка недвижимости / Под ред. А. Г. Грязновой, М. А. Федотовой. — М.: Финансы и статистика, 2007. С. 124.

¹³⁵ Оценка недвижимости / Под ред. А. Г. Грязновой, М. А. Федотовой. — М.: Финансы и статистика, 2007. С. 121.

¹³⁶ Оценка недвижимости / Под ред. А. Г. Грязновой, М. А. Федотовой. — М.: Финансы и статистика, 2007. С. 124.

¹³⁷ <http://www.interstoimost.ru/ocenka/glossary/c.html>

¹³⁸ <http://www.interstoimost.ru/ocenka/glossary/t.html>

¹³⁹ <http://www.interstoimost.ru/ocenka/glossary/c.html>

¹⁴⁰ <http://www.ocenchik.ru/vocabulary/s?id=321>

¹⁴¹ п. 130, 140, 150, 160, 170 МСО 104 "Виды стоимости", 2022 г.

¹⁴² Федеральный стандарт оценки "Виды стоимости" (ФСО II), п. 6.

использование объекта может отличаться от его текущего использования, в частности, может представлять собой ликвидацию.

Наиболее эффективное использование объекта, оцениваемого отдельно от других объектов, входящих в комплекс объектов, может отличаться от его наиболее эффективного использования в составе комплекса объектов.

Особенности проведения анализа наиболее эффективного использования при определении стоимости отдельных видов объектов оценки могут быть установлены соответствующими специальными стандартами оценки.

Текущее использование представляет собой фактическое использование объекта на дату оценки.

Ликвидация¹⁴³ представляет собой прекращение использования объекта как единого целого и распродажа его по частям или утилизация.

Ликвидация может проводиться в порядке добровольной продажи или носить характер вынужденной продажи.

Анализ наиболее эффективного использования объекта оценки проводится, как правило, по объемно-планировочным и конструктивным решениям:

Для объектов оценки, включающих в себя земельный участок и объекты капитального строительства, наиболее эффективное использование определяется с учетом имеющихся объектов капитального строительства. При этом такой анализ выполняется путем проведения необходимых для этого вычислений либо без них, если представлены обоснования, не требующие расчетов.

1. Анализ наиболее эффективного использования частей объекта недвижимости, например встроенных жилых и нежилых помещений, проводится с учетом фактического использования других частей этого объекта. Наиболее эффективное использование объекта недвижимости, оцениваемого в отдельности, может отличаться от его наиболее эффективного использования в составе оцениваемого комплекса объектов недвижимости.
2. Анализ наиболее эффективного использования части реконструируемого или подлежащего реконструкции объекта недвижимости проводится с учетом наиболее эффективного использования всего реконструируемого объекта недвижимости.
3. Анализ наиболее эффективного использования объекта недвижимости для сдачи в аренду выполняется с учетом условий использования этого объекта, устанавливаемых договором аренды или проектом такого договора.
4. Рыночная стоимость земельного участка, застроенного объектами капитального строительства, или объектов капитального строительства для внесения этой стоимости в государственный кадастр недвижимости оценивается исходя из вида фактического использования оцениваемого объекта. При этом застроенный земельный участок оценивается как незастроенный, предназначенный для использования в соответствии с видом его фактического использования.

При определении вариантов наиболее эффективного использования объекта недвижимости выделяются четыре основных критерия анализа.

Юридическая правомочность, допустимость с точки зрения действующего законодательства — характер предполагаемого использования не противоречит законодательству, ограничивающему действия собственника участка, и положениям зонирования.

Физическая возможность (осуществимость) — возможность возведения зданий с целью их наиболее эффективного использования на рассматриваемом земельном участке.

Финансовая целесообразность (выгодность) — рассмотрение тех разрешенных законом и физически осуществимых вариантов использования, которые будут приносить чистый доход собственнику.

¹⁴³ Федеральный стандарт оценки "Виды стоимости" (ФСО II), п. 7.

Максимальная продуктивность (эффективность) — кроме получения чистого дохода, наиболее эффективное использование подразумевает максимально возможное увеличение чистого дохода собственника от эксплуатации либо достижение максимальной стоимости самого объекта.

Анализ наиболее эффективного использования объекта недвижимости, как правило, проводится в два этапа:

I этап — анализ наиболее эффективного использования участка земли как условно свободного (незастроенного);

II этап — анализ наиболее эффективного использования этого же участка, но с существующими улучшениями.

Основные положения и терминология международных стандартов финансовой отчетности

В настоящее время в Российской Федерации документы международных стандартов финансовой отчетности (МСФО) состоят из:

- Международных стандартов финансовой отчетности (IFRS);
- Международных стандартов финансовой отчетности (IAS);
- разъяснений, подготовленных Комитетом по разъяснениям международной финансовой отчетности (КРМФО) или ранее действовавшим Постоянным комитетом по разъяснениям (ПКР).

Основными документами, регламентирующими определение стоимости основных средств для целей МСФО, являются:

- IFRS 1 "Первое применение международных стандартов финансовой отчетности";
- IAS 16 "Основные средства";
- IFRS 16 "Аренда";
- IAS 36 "Обесценение активов";
- IAS 40 "Инвестиционное имущество";
- МСО 101 "Составление задания на оценку";
- МСО 102 "Проведение оценочных исследований и соблюдение требований";
- МСО 103 "Составление отчетов";
- МСО 104 "База оценки";
- МСО 105 "Подходы и методы к оценке";
- МСО 400 "Права на недвижимое имущество";
- МСО 500 "Финансовые инструменты".

Первой финансовой отчетностью предприятия по МСФО (IFRS) является первая годовая финансовая отчетность, в которой предприятие принимает Международные стандарты финансовой отчетности (IFRS), четко и безоговорочно заявляя в такой финансовой отчетности об ее соответствии МСФО (IFRS)¹⁴⁴.

Организация может принять решение об определении стоимости объекта основных средств по **справедливой стоимости** на момент перехода на МСФО и использовании этой справедливой стоимости в качестве его исходной стоимости на данный момент.

Предприятие, впервые применяющее МСФО (IFRS), может выбрать использование переоцененной, согласно предыдущему ОПБУ, стоимости объекта основных средств на дату (или ранее) перехода на

¹⁴⁴ IFRS 1, п. 3.

МСФО (IFRS) в качестве условной первоначальной стоимости на дату переоценки, если на дату переоценки переоцененная стоимость была в целом сопоставимой:

- со справедливой стоимостью;
- с себестоимостью или амортизированной стоимостью согласно МСФО (IFRS), скорректированной для отражения, например, изменений в общем или специальном индексе цен¹⁴⁵.

Международные стандарты бухгалтерского учета (IAS) — это правила ведения бухгалтерского учета и подготовки финансовой отчетности, определяемые Комитетом по Международным стандартам финансовой отчетности.

Актив — это ресурс, который контролируется организацией в результате прошлых событий и от которого предприятие ожидает получить будущие экономические выгоды¹⁴⁶.

Основные средства¹⁴⁷ представляют собой материальные активы, которые:

- предназначены для использования в процессе производства или поставки товаров и предоставления услуг, при сдаче в аренду или в административных целях;
- предполагается использовать в течение более чем 1 периода.

Первоначальной стоимостью основных средств, приобретенных за плату (как новых, так и бывших в эксплуатации), признается сумма фактических затрат организации на приобретение, сооружение и изготовление, за исключением налога на добавленную стоимость и иных возмещаемых налогов (кроме случаев, предусмотренных законодательством Российской Федерации).

Фактическими затратами на приобретение, сооружение и изготовление основных средств являются:

- суммы, уплачиваемые в соответствии с договором поставщику (продавцу);
- суммы, уплачиваемые за осуществление работ по договору строительного подряда и иным договорам;
- суммы, уплачиваемые за информационные и консультационные услуги¹⁴⁸.

Балансовая стоимость¹⁴⁹ — сумма, в которой признается актив после вычета любой накопленной амортизации и накопленного убытка от обесценения.

Остаточная стоимость¹⁵⁰ — расчетная сумма, которую организация получила бы на текущий момент от выбытия актива после вычета предполагаемых затрат на выбытие, если бы актив уже достиг конца срока полезного использования и состояния, характерного для конца срока полезного использования.

Срок полезного использования — это:

- период времени, на протяжении которого, как ожидается, актив будет иметься в наличии для использования предприятием;
- количество единиц продукции или аналогичных единиц, которые предприятие ожидает получить от использования актива¹⁵¹.

¹⁴⁵ IFRS 1, "Освобождения от других МСФО" (IFRS), Приложение D, п. D6.

¹⁴⁶ IAS 38, п. 8.

¹⁴⁷ IAS 16 "Основные средства", п. 6.

¹⁴⁸ Приказ Минфина РФ от 13.10.2003 г. №91н (ред. от 24.12.2010 г.) "Об утверждении Методических указаний по бухгалтерскому учету основных средств".

¹⁴⁹ IAS 16 "Основные средства", п. 6.

¹⁵⁰ IAS 16 "Основные средства", п. 6.

¹⁵¹ IAS 16 "Основные средства", п. 6.

Инвестиционное имущество¹⁵² – недвижимость (земля или здание, либо часть здания, либо и то и другое), находящаяся во владении (собственника или арендатора по договору финансовой аренды) с целью получения арендных платежей или прироста стоимости капитала, или того и другого, но:

- не для использования в производстве или поставке товаров, оказании услуг, в административных целях; а также
- не для продажи в ходе обычной хозяйственной деятельности.

Недвижимость, занимаемая владельцем, – недвижимость, находящаяся во владении (собственника или арендатора по договору финансовой аренды), предназначенная для использования в производстве или поставке товаров, оказании услуг или в административных целях¹⁵³.

Существенный: пропуски или искажения статей считаются существенными, если по отдельности или в совокупности они могли бы повлиять на экономические решения пользователей, принимаемые на основании финансовой отчетности. Существенность зависит от размера и характера пропущенной информации или искажений, оцениваемых в рамках сопутствующих обстоятельств. Размер или характер статьи или их сочетание могут быть определяющими факторами¹⁵⁴.

Виды стоимости (иногда их называют "стандартами стоимости") характеризуют основополагающие принципы, которые будут лежать в основе стоимости, указанной в отчете. Крайне важно, чтобы вид (или виды) стоимости соответствовали условиям и цели задания на оценку, поскольку вид стоимости может оказывать влияние или диктовать оценщику выбор методов, исходных данных и допущений, а также влиять на окончательное заключение о стоимости¹⁵⁵.

Рыночная стоимость – это расчетная денежная сумма, за которую состоялся бы обмен актива или обязательства на дату оценки между заинтересованным покупателем и заинтересованным продавцом в результате коммерческой сделки после проведения надлежащего маркетинга, при которой каждая из сторон действовала бы, будучи хорошо осведомленной, расчетливо и без принуждения¹⁵⁶.

Справедливая стоимость – это расчетная цена при продаже актива или обязательства между конкретно идентифицированными, осведомленными и заинтересованными сторонами, которая отражает соответствующие интересы данных сторон.¹⁵⁷

Определение справедливой стоимости потребует оценку такой цены, которая будет являться справедливой (в сделке) между конкретно определенными сторонами с учетом всех преимуществ или отрицательных свойств, которые каждая из сторон обретет по сделке. Напротив, при определении рыночной стоимости, как правило, нужно забыть обо всех преимуществах или отрицательных свойствах, которые не будут в целом характерны или доступны для участников рынка.¹⁵⁸

Справедливая стоимость – это более широкое понятие, чем рыночная стоимость. Хотя часто цена, которая является справедливой в сделке между двумя сторонами, будет равна цене, которую можно получить на рынке, однако возможны ситуации, когда при определении справедливой стоимости необходимо принимать во внимание факторы, которые не должны приниматься во внимание при

¹⁵² IAS 40 "Инвестиционное имущество", п. 5.

¹⁵³ IAS 40 "Инвестиционное имущество", п. 5.

¹⁵⁴ IAS 1, п. 7.

¹⁵⁵ п. 10.1 МСО 104 "Виды стоимости", 2022 г.

¹⁵⁶ п. 30.1 МСО 104 "Виды стоимости", 2022 г.

¹⁵⁷ п. 50.1 МСО 104 "Виды стоимости", 2022 г.

¹⁵⁸ п. 50.2 МСО 104 "Виды стоимости", 2022 г.

определении рыночной стоимости, например, факторы, учитываемые при определении синергетической стоимости и связанные с материальной заинтересованностью.¹⁵⁹

Таким образом, из вышеуказанного следует, что Исполнитель, определяя рыночную стоимость актива, тем самым определяет его справедливую стоимость, т. к. на активном рынке рыночная цена за объект в полной мере соответствует сумме, на которую можно обменять актив или урегулировать обязательство при совершении сделки между хорошо осведомленными, желающими совершить такую сделку и независимыми друг от друга сторонами.

Классификация основных средств

Для каждого класса основных средств требуются отдельные раскрытия данных. IAS 16 "Основные средства" (п. 73) требует, чтобы финансовые отчеты раскрывали для каждого класса базу измерения, используемую для определения валовой учетной суммы, используемый метод амортизации и примененные сроки полезного использования либо норму амортизации.

Класс основных средств — это группа основных средств, сходных с точки зрения своей природы и характера использования в деятельности предприятия. Ниже представлены примеры отдельных классов основных средств:

- земельные участки;
- земельные участки и здания;
- машины и оборудование;
- водные суда;
- воздушные суда;
- автотранспортные средства;
- мебель и встраиваемые элементы инженерного оборудования;
- офисное оборудование¹⁶⁰.

Земельные участки и здания представляют собой отдельные активы, отдельно отражаемые в учете. Срок службы зданий ограничен, поэтому они являются амортизируемыми активами. Увеличение стоимости земельного участка, на котором стоит здание, не влияет на определение амортизируемой стоимости этого здания.

Если выполняется переоценка отдельного объекта основных средств, то переоценке подлежат и все прочие активы, относящиеся к тому же классу основных средств, что и данный актив¹⁶¹.

Таким образом, задачей Исполнителя в процессе анализа совместно с менеджментом предприятия является определение соответствующих классов активов, имеющих на предприятии, и отнесение каждой единицы основных средств к соответствующему классу.

Таким образом, в Отчете об определении стоимости основных средств в соответствии с МСФО должно найти отражение деление активов на классы, а также распределение активов на соответствующие группы.

Аренда

Аренда земельных участков и зданий классифицируется как операционная или финансовая таким же образом, как и аренда других активов.

Классификация аренды, принятая в стандарте IAS 17, основывается на распределении рисков и выгод, связанных с владением активом, являющимся предметом аренды, между арендодателем и арендатором. Риски включают возможность возникновения убытков в связи с простоями или технологическим устареванием или колебания доходности в связи с изменением экономических

¹⁵⁹ п. 50.3 МСО 104 "Виды стоимости", 2022 г.

¹⁶⁰ IAS 16 "Основные средства", п. 37.

¹⁶¹ IAS 16 "Основные средства", п. 36.

условий. Выгоды связаны с ожиданием прибыли от операций на протяжении срока экономической службы актива и доходов от повышения стоимости или реализации остаточной стоимости.

Финансовая аренда – аренда, предусматривающая передачу практически всех рисков и выгод, связанных с владением активом. Право собственности в конечном итоге может как передаваться, так и не передаваться¹⁶².

Операционная аренда – аренда, отличная от финансовой аренды¹⁶³.

Ниже представлены примеры обстоятельств, которые по отдельности или в совокупности обычно приводят к классификации аренды как финансовой¹⁶⁴:

- договор аренды предусматривает передачу права собственности на актив арендатору в конце срока аренды;
- арендатор имеет право на покупку актива по цене, которая, как ожидается, будет настолько ниже справедливой стоимости на дату реализации этого права, что на дату начала арендных отношений можно обоснованно ожидать реализации этого права;
- срок аренды распространяется на значительную часть срока экономической службы актива даже при отсутствии передачи права собственности;
- на дату начала арендных отношений приведенная стоимость минимальных арендных платежей практически равна справедливой стоимости актива, являющегося предметом аренды;
- сданные в аренду активы имеют такой специализированный характер, что только арендатор может использовать их без значительной модификации.

Ниже представлены другие факторы, которые по отдельности или в совокупности также могут привести к классификации аренды как финансовой¹⁶⁵:

- если у арендатора есть право на досрочное расторжение договора аренды, убытки арендодателя, связанные с расторжением договора, относятся на арендатора;
- прочие доходы или убытки от колебаний справедливой оценки остаточной стоимости начисляются арендатору (например, в форме скидки с арендной платы, равной большей части выручки от продажи в конце срока аренды); и
- арендатор имеет возможность продлить аренду еще на один срок при уровне арендной платы значительно ниже рыночного.

Примеры и признаки, приведенные выше, не всегда носят неоспоримый характер. Если прочие факторы явно свидетельствуют об отсутствии передачи практически всех рисков и выгод, связанных с владением активом, аренда классифицируется как операционная аренда. Например, это может произойти, если актив передается в собственность в конце срока аренды в обмен на нефиксированный платеж, равный справедливой стоимости актива на тот момент времени, или если предусмотрена условная арендная плата, в результате чего арендатору не передаются практически все такие риски и выгоды.

Классификация аренды производится на дату начала арендных отношений. Если в любой момент времени арендатор и арендодатель договариваются об изменениях в условиях договора аренды иначе, нежели путем заключения нового договора аренды, таким образом, что новые условия привели бы к иной классификации аренды в соответствии с критериями, изложенными в пунктах 7–12 IAS 17 "Аренда", если бы измененные условия действовали на дату начала арендных отношений, то пересмотренный договор рассматривается как новый договор на протяжении всего срока его действия. Тем не менее, изменения в расчетных оценках (например, изменения в расчетной оценке

¹⁶² Международный стандарт финансовой отчетности (IAS) 17 "Аренда", п. 4

¹⁶³ Международный стандарт финансовой отчетности (IAS) 17 "Аренда", п. 4

¹⁶⁴ Международный стандарт финансовой отчетности (IAS) 17 "Аренда", п. 10

¹⁶⁵ Международный стандарт финансовой отчетности (IAS) 17 "Аренда", п. 11

срока экономической службы или остаточной стоимости имущества, являющегося предметом аренды) или изменения в обстоятельствах (например, неисполнение арендатором своих обязательств) не приводят к необходимости новой классификации аренды в целях учета.

Если аренда включает земельные участки и здания, как элементы арендуемого актива, предприятие оценивает классификацию каждого элемента в качестве финансовой или операционной аренды отдельно в соответствии с пунктами 7-13 стандарта IAS 17 "Аренда". При определении того, является ли элемент аренды "земля" элементом финансовой или операционной аренды важно учитывать то, что земельные участки обычно имеют неограниченный срок экономической службы.

Инвестиционное имущество

Инвестиционное имущество предназначено для получения арендной платы или прироста стоимости капитала, или того и другого. Следовательно, инвестиционное имущество генерирует потоки денежных средств в значительной степени независимо от других активов, которыми владеет предприятие. Это отличает инвестиционное имущество от недвижимости, занимаемой владельцем. Производство или поставка товаров или услуг (или использование имущества в административных целях) генерируют денежные потоки, которые относятся не только к недвижимости, но и к другим активам, используемым в процессе производства или поставки. МСФО (IAS) 16 "Основные средства" применяется для отражения недвижимости, занимаемой владельцем.

Ниже приведены примеры инвестиционного имущества¹⁶⁶:

- земля, предназначенная для получения прироста стоимости капитала в долгосрочной перспективе, а не для продажи в краткосрочной перспективе в ходе обычной хозяйственной деятельности;
- земля, дальнейшее предназначение которой в настоящее время пока не определено. (В случае, если предприятие не определило, будет ли оно использовать землю в качестве недвижимости, занимаемой владельцем, или для продажи в краткосрочной перспективе в ходе обычной хозяйственной деятельности, то считается, что земля предназначена для получения прироста стоимости капитала);
- здание, принадлежащее предприятию (или находящееся во владении предприятия по договору финансовой аренды) и предоставленное в аренду по одному или нескольким договорам операционной аренды;
- здание, не занятое в настоящее время, но предназначенное для сдачи в аренду по одному или нескольким договорам операционной аренды;
- недвижимость, строящаяся или реконструируемая для будущего использования в качестве инвестиционного имущества.

Далее приведены примеры статей, не являющихся инвестиционным имуществом, поэтому находящихся вне сферы применения настоящего стандарта¹⁶⁷:

- недвижимость, предназначенная для продажи в ходе обычной хозяйственной деятельности или находящаяся в процессе строительства или реконструкции с целью такой продажи (см. МСФО (IAS) 2 "Запасы"); например, недвижимость, приобретенная исключительно для последующей продажи в краткосрочной перспективе или для реконструкции и перепродажи;
- недвижимость, строящаяся или реконструируемая по поручению третьих лиц (см. МСФО (IAS) 11 "Договоры на строительство");
- недвижимость, занимаемая владельцем (см. МСФО (IAS) 16), в том числе (помимо прочего) недвижимость, предназначенная для дальнейшего использования в качестве недвижимости, занимаемой владельцем; недвижимость, предназначенная для будущей реконструкции и последующего использования в качестве недвижимости, занимаемой владельцем;

¹⁶⁶ IAS 40 "Инвестиционное имущество", п. 8.

¹⁶⁷ IAS 40 "Инвестиционное имущество", п. 9.

- недвижимость, занимаемая сотрудниками предприятия (независимо от того, платят ли сотрудники арендную плату по рыночным ставкам или нет), а также недвижимость, занимаемая владельцем и предназначенная для выбытия;
- недвижимость, сданная в аренду другому предприятию по договору финансовой аренды.

В отдельных случаях часть объекта недвижимости может использоваться для получения арендной платы или прироста стоимости капитала, а другая часть – для производства или поставки товаров, оказания услуг или в административных целях. Если такие части объекта могут быть проданы независимо друг от друга (или независимо друг от друга сданы в финансовую аренду), то предприятие учитывает эти части объекта по отдельности. Если же части объекта нельзя продать по отдельности, то объект классифицируется в качестве инвестиционного имущества только тогда, когда лишь незначительная часть этого объекта предназначена для использования в производстве или поставке товаров, оказании услуг или в административных целях¹⁶⁸.

Инвестиционное имущество следует признавать как актив тогда и только тогда:

- когда существует вероятность поступления в предприятие будущих экономических выгод, связанных с инвестиционным имуществом;
- можно надежно оценить стоимость инвестиционного имущества.

Методология определения срока полезной службы имущества

В рамках Отчета об определении справедливой стоимости основных средств в соответствии с МСФО Исполнитель может определять срок полезной службы актива.

Срок полезного использования актива определяется с точки зрения предполагаемой полезности актива для предприятия. Политика предприятия по управлению активами может предусматривать выбытие активов по истечении определенного времени или после потребления определенной доли будущих экономических выгод, заключенных в активе. Таким образом, срок полезного использования актива может оказаться короче, чем срок его экономической службы. Расчетная оценка срока полезного использования актива проводится с применением профессионального суждения, основанного на опыте работы предприятия с аналогичными активами¹⁶⁹.

Срок полезного использования — это:

- период времени, на протяжении которого, как ожидается, актив будет иметься в наличии для использования предприятием;
- количество единиц продукции или аналогичных единиц, которые предприятие ожидает получить от использования актива¹⁷⁰.

Будущие экономические выгоды, заключенные в активе, потребляются главным образом через его использование. К уменьшению экономических выгод, которые могли бы быть получены от данного актива, могут привести такие факторы, как моральное или коммерческое устаревание и физический износ.

Соответственно, при определении срока полезной службы актива должны учитываться следующие факторы:

- предполагаемое использование актива (оценивается по расчетной мощности или физической производительности актива);
- предполагаемый физический износ, зависящий от производственных факторов, таких как количество смен, использующих данный актив, программа ремонта и обслуживания, а также условия хранения и обслуживания актива в период простоя;

¹⁶⁸ IAS 40 "Инвестиционное имущество", п. 10.

¹⁶⁹ IAS 40 "Инвестиционное имущество", п. 10.

¹⁷⁰ IAS 16 "Основные средства", п. 6.

- моральное или коммерческое устаревание в результате изменений или усовершенствования производственного процесса, или изменений объема спроса на рынке на продукцию или услуги, производимые или предоставляемые с использованием актива;
- юридические или аналогичные ограничения на использование актива, такие как сроки аренды.

Таким образом, в Отчете об определении справедливой стоимости основных средств в соответствии с МСО должны найти отражение результаты определения срока полезной службы каждого актива. Результаты определения показателя срока полезной службы анализируемых основных средств представлены в разделе 3.6 настоящего Отчета.

Методология определения справедливой и рыночной стоимости основных средств

При определении рыночной стоимости¹⁷¹ объекта оценки определяется наиболее вероятная цена, по которой данный объект оценки может быть отчужден на дату оценки на открытом рынке в условиях конкуренции, когда стороны сделки действуют разумно, располагая всей необходимой информацией, а на величине цены сделки не отражаются какие-либо чрезвычайные обстоятельства, т. е. когда:

- одна из сторон сделки не обязана отчуждать объект оценки, а другая сторона не обязана принимать исполнение;
- стороны сделки хорошо осведомлены о предмете сделки и действуют в своих интересах;
- объект оценки представлен на открытом рынке в форме публичной оферты, типичной для аналогичных объектов оценки;
- цена сделки представляет собой разумное вознаграждение за объект оценки и принуждения к совершению сделки в отношении сторон сделки с чьей-либо стороны не было;
- платеж за объект оценки выражен в денежной форме.

"Справедливая стоимость" — это цена, которая могла бы быть получена при продаже актива или уплачена при обязательстве в упорядоченной сделке между участниками рынка на дату измерения¹⁷².

Справедливая стоимость — это рыночная оценка, а не оценка, формируемая с учетом специфики предприятия. По некоторым активам и обязательствам могут существовать наблюдаемые рыночные операции или рыночная информация. По другим активам и обязательствам наблюдаемые рыночные операции или рыночная информация могут отсутствовать. Однако цель оценки справедливой стоимости в обоих случаях одна и та же — определить цену, по которой проводилась бы операция, осуществляемая на организованном рынке, по продаже актива или передаче обязательства между участниками рынка на дату оценки в текущих рыночных условиях (т. е. выходная цена на дату оценки с точки зрения участника рынка, который удерживает актив или имеет обязательство)¹⁷³.

Если цена на идентичный актив или обязательство не наблюдается на рынке, предприятие оценивает справедливую стоимость, используя другой метод оценки, который обеспечивает максимальное использование уместных наблюдаемых исходных данных и минимальное использование ненаблюдаемых исходных данных. Поскольку справедливая стоимость является рыночной оценкой, она определяется с использованием таких допущений, которые участники рынка использовали бы при определении стоимости актива или обязательства, включая допущения о риске. Следовательно, намерение предприятия удержать актив или урегулировать, или иным образом выполнить обязательство не является уместным фактором при оценке справедливой стоимости¹⁷⁴.

¹⁷¹ Фонд МСФО.

¹⁷² Фонд МСФО.

¹⁷³ IFRS 13, п. 2.

¹⁷⁴ IFRS 13, п. 3.

Оценка справедливой стоимости осуществляется для конкретного актива или обязательства. Следовательно, при оценке справедливой стоимости предприятие должно учитывать характеристики актива или обязательства таким образом, как если бы участники рынка учитывали данные характеристики при определении цены актива или обязательства на дату оценки. Такие характеристики включают, например:

- состояние и местонахождение актива;
- ограничения на продажу или использование актива при наличии таковых¹⁷⁵.

Оценка справедливой стоимости предполагает обмен актива или обязательства при проведении между участниками рынка операции на добровольной основе по продаже актива или передаче обязательства на дату оценки в текущих рыночных условиях¹⁷⁶.

Оценка справедливой стоимости предполагает проведение операции по продаже актива или передаче обязательства:

- на рынке, который является основным для данного актива или обязательства;
- при отсутствии основного рынка на рынке, наиболее выгодном для данного актива или обязательства¹⁷⁷.

При оценке справедливой стоимости нефинансового актива учитывается способность участника рынка генерировать экономические выгоды посредством наилучшего и наиболее эффективного использования актива или посредством его продажи другому участнику рынка, который использовал бы данный актив наилучшим и наиболее эффективным образом¹⁷⁸.

При оценке справедливой стоимости нефинансового актива принимается допущение о том, что актив продается согласно с единицей учета, предусмотренной в других МСФО (которой может являться отдельный актив). Так обстоит дело даже в том случае, когда при такой оценке справедливой стоимости принимается допущение о том, что наилучшее и наиболее эффективное использование актива заключается в его использовании в комбинации с другими активами или с другими активами и обязательствами, потому что оценка справедливой стоимости предполагает, что участник рынка уже имеет дополнительные активы и связанные с ними обязательства¹⁷⁹.

В таких случаях предприятие должно оценивать справедливую стоимость обязательства или долевого инструмента следующим образом:

- используя котируемую на активном рынке цену на идентичную единицу, удерживаемую другой стороной как актив, при наличии такой цены;
- при отсутствии такой цены — используя другие наблюдаемые исходные данные, такие как цена, котируемая на рынке, который не является активным для идентичной единицы, удерживаемой другой стороной как актив;
- при отсутствии вышеописанных наблюдаемых цен — используя другой метод оценки, такой как:
 - доходный подход (например, метод оценки по приведенной стоимости, при котором учитываются будущие потоки денежных средств, которые участник рынка ожидал бы получить от обязательства или долевого инструмента, который он удерживает как актив);
 - рыночный подход (например, используя котируемые цены на аналогичные обязательства или долевого инструменты, удерживаемые другими сторонами как активы).¹⁸⁰

¹⁷⁵ IFRS 13, п. 11.

¹⁷⁶ IFRS 13, п. 15.

¹⁷⁷ IFRS 13, п. 16.

¹⁷⁸ IFRS 13, п. 27.

¹⁷⁹ IFRS 13, п. 32.

¹⁸⁰ IFRS 13, п. 38.

Следует отметить, что классификация актива как специализированного не должна автоматически приводить к заключению о том, что следует принять оценку на основе АЗЗ. Даже если актив оказывается специализированным, в некоторых случаях есть возможность провести оценку специализированного имущества, используя подход на основе рыночных сравнений или подход на основе капитализации дохода¹⁸¹.

Таким образом, для определения справедливой стоимости основных средств применяются три фундаментальных подхода:

- затратный подход (метод);
- сравнительный подход;
- доходный подход.

Применимость тех или иных методов и процедур установления справедливой стоимости определяется исходя из способа, каким имущество обычно продается на рынке.

Большинство стандартов финансовой отчетности предусматривает, что финансовая отчетность составляется в предположении о продолжающем действовать предприятии, за исключением случаев, когда руководство предприятия намеревается ликвидировать организацию или прекратить бизнес, или не имеет никакой реальной альтернативы тому, чтобы так поступить. За исключением случаев оценки финансовых инструментов, обычно целесообразно включать в отчет допущение, что актив (или активы) по-прежнему будет использоваться в составе бизнеса, частью которого он является. Такое допущение не применяется в случаях, когда ясны намерения ликвидировать организацию или продать определенный актив либо предусматриваются требования рассмотреть сумму, которая могла бы быть получена от отчуждения актива или вывода его из эксплуатации.

Оценку, подготавливаемую для ее включения в финансовую отчетность, обычно неприемлемо проводить на основе специальных допущений.

Этапы проведения оценки

В соответствии с Федеральными стандартами оценки (ФСО) проведение оценки включает в себя следующие этапы:¹⁸²

- согласование задания на оценку заказчиком оценки и оценщиком или юридическим лицом, с которым оценщик заключил трудовой договор, путем подписания такого задания в составе договора на оценку объекта оценки (далее – договор на оценку) или в иной письменной форме в случае проведения оценки на основаниях, отличающихся от договора на оценку, предусмотренных Федеральным законом от 29 июля 1998 г. № 135-ФЗ "Об оценочной деятельности в Российской Федерации" (Собрание законодательства Российской Федерации, 1998, № 31, ст. 3813; 2021, № 27, ст. 5179) (далее – Федеральный закон);
- сбор и анализ информации, необходимой для проведения оценки;
- применение подходов к оценке, включая выбор методов оценки и осуществление необходимых расчетов;
- согласование промежуточных результатов, полученных в рамках применения различных подходов к оценке (в случае необходимости), и определение итоговой стоимости объекта оценки;
- составление отчета об оценке.

Процесс оценки не включает финансовую, юридическую, налоговую проверку и (или) экологический, технический и иные виды аудита¹⁸³.

¹⁸¹ МР 8 "Затратный подход для финансовой отчетности (АЗЗ)", стр. 261.

¹⁸² Федеральный стандарт оценки "Процесс оценки" (ФСО III), п. 1.

¹⁸³ Федеральный стандарт оценки "Процесс оценки" (ФСО III), п. 2.

В процессе оценки необходимо соблюдать требования Федерального закона, федеральных стандартов оценки, иных нормативных правовых актов Российской Федерации в области оценочной деятельности, стандартов и правил оценочной деятельности, а также следовать положениям методических рекомендаций по оценке, одобренных советом по оценочной деятельности при Минэкономразвития России¹⁸⁴.

На этапе сбора, обработки и анализа информации, необходимой для оценки, следует собрать и проанализировать техническую, рыночную, юридическую, бухгалтерскую, финансовую и другую информацию, необходимую и достаточную для получения обоснованного мнения относительно рыночной стоимости объекта оценки.

Исполнитель осуществляет необходимые расчеты того или иного вида стоимости объекта оценки с учетом полученных количественных и качественных характеристик объекта оценки, результатов анализа рынка, к которому относится объект оценки, а также обстоятельств, уменьшающих вероятность получения доходов от объекта оценки в будущем (рисков), и другой информации.

¹⁸⁴ Федеральный стандарт оценки "Процесс оценки" (ФСО III), п. 3.

МЕТОДЫ ОПРЕДЕЛЕНИЯ СТОИМОСТИ ЗЕМЕЛЬНОГО УЧАСТКА

При наличии развитого (активного) рынка земельных участков применяются подходы и методы оценки земельных участков, закрепленные в документах Минимущества РФ, а именно:

- "Методические рекомендации по определению рыночной стоимости земельных участков" (в ред. распоряжения Минимущества РФ от 31.07.2002 г. №2314-р);
- "Методические рекомендации по определению рыночной стоимости права аренды земельных участков" (утверждены распоряжением Минимущества РФ от 10.04.2003 г. №1102-р).

Сравнительный подход, реализуемый следующими методами:

- метод сравнения продаж;
- метод выделения;
- метод распределения.

Доходный подход, реализуемый следующими методами:

- метод капитализации дохода;
- метод остатка;
- метод предполагаемого использования.

Элементы затратного подхода в части расчета затрат на замещение (воспроизводство) улучшений земельного участка используются в методе остатка и методе выделения.

Метод сравнения продаж

Метод применяется для оценки земельных участков, занятых зданиями, строениями и (или) сооружениями (далее — застроенных земельных участков), так и земельных участков, не занятых зданиями, строениями и (или) сооружениями (далее — незастроенных земельных участков). Условие применения метода — наличие информации о ценах сделок с земельными участками, являющимися аналогами оцениваемого. При отсутствии информации о ценах сделок с земельными участками допускается использование цен предложения (спроса).

Метод предполагает следующую последовательность действий:

- определение элементов, по которым осуществляется сравнение объекта оценки с объектами-аналогами (далее — элементов сравнения);
- определение по каждому из элементов сравнения характера и степени отличий каждого аналога от оцениваемого земельного участка;
- определение по каждому из элементов сравнения корректировок цен аналогов, соответствующих характеру и степени отличий каждого аналога от оцениваемого земельного участка;
- корректировка по каждому из элементов сравнения цен каждого аналога, сглаживающая их отличия от оцениваемого земельного участка;
- расчет рыночной стоимости земельного участка путем обоснованного обобщения скорректированных цен аналогов.

К элементам сравнения относятся факторы стоимости объекта оценки (факторы, изменение которых влияет на рыночную стоимость объекта оценки) и сложившиеся на рынке характеристики сделок с земельными участками.

Наиболее важными факторами стоимости, как правило, являются:

- местоположение и окружение;
- целевое назначение, разрешенное использование, права иных лиц на земельный участок;
- физические характеристики (рельеф, площадь, конфигурация и др.);
- транспортная доступность;

- инфраструктура (наличие или близость инженерных сетей и условия подключения к ним, объекты социальной инфраструктуры и т. п.).

К характеристикам сделок с земельными участками, в том числе, относятся:

- условия финансирования сделок с земельными участками (соотношение собственных и заемных средств, условия предоставления заемных средств);
- условия платежа при совершении сделок с земельными участками (платеж денежными средствами, расчет векселями, взаимозачеты, бартер и т. п.);
- обстоятельства совершения сделки с земельными участками (был ли земельный участок представлен на открытый рынок в форме публичной оферты, аффилированность покупателя и продавца, продажа в условиях банкротства и т. п.);
- изменение цен на земельные участки за период с даты заключения сделки с аналогом до даты проведения оценки.

Характер и степень отличий аналога от оцениваемого земельного участка устанавливаются в разрезе элементов сравнения путем прямого сопоставления каждого аналога с объектом оценки. При этом предполагается, что сделка с объектом оценки будет совершена исходя из сложившихся на рынке характеристик сделок с земельными участками.

Корректировки цен аналогов по элементам сравнения могут быть определены как для цены единицы измерения аналога (например, гектар, квадратный метр), так и для цены аналога в целом. Корректировки цен могут рассчитываться в денежном или процентном выражении.

Величины корректировок цен, как правило, определяются следующими способами:

- прямым попарным сопоставлением цен аналогов, отличающихся друг от друга только по одному элементу сравнения, и определением на базе полученной таким образом информации корректировки по данному элементу сравнения;
- прямым попарным сопоставлением дохода двух аналогов, отличающихся друг от друга только по одному элементу сравнения, и определения путем капитализации разницы в доходах корректировки по данному элементу сравнения;
- корреляционно — регрессионным анализом связи между изменением элемента сравнения и изменением цен аналогов (цен единиц измерения аналогов) и определением уравнения связи между значением элемента сравнения и величиной рыночной стоимости земельного участка;
- определением затрат, связанных с изменением характеристики элемента сравнения, по которому аналог отличается от объекта оценки;
- экспертным обоснованием корректировок цен аналогов.

В результате определения и внесения корректировок цены аналогов (единицы измерения аналогов), как правило, должны быть близки друг к другу. В случае значительных различий скорректированных цен аналогов целесообразно выбрать другие аналоги/элементы, по которым проводится сравнение/значения корректировок.

Метод выделения

Метод применяется для оценки застроенных земельных участков. Условия применения метода:

- наличие информации о ценах сделок с единичными объектами недвижимости, аналогичными единому объекту недвижимости, включающему в себя оцениваемый земельный участок. При отсутствии информации о ценах сделок допускается использование цен предложения (спроса);
- соответствие улучшений земельного участка его наиболее эффективному использованию.

Метод предполагает следующую последовательность действий:

- определение элементов, по которым осуществляется сравнение единого объекта недвижимости, включающего в себя оцениваемый земельный участок, с объектами-аналогами;

- определение по каждому из элементов сравнения характера и степени отличий каждого аналога от единого объекта недвижимости, включающего в себя оцениваемый земельный участок;
- определение по каждому из элементов сравнения корректировок цен аналогов, соответствующих характеру и степени отличий каждого аналога от единого объекта недвижимости, включающего в себя оцениваемый земельный участок;
- корректировка по каждому из элементов сравнения цен каждого аналога, сглаживающая их отличия от единого объекта недвижимости, включающего в себя оцениваемый земельный участок;
- расчет рыночной стоимости единого объекта недвижимости, включающего в себя оцениваемый земельный участок, путем обоснованного обобщения скорректированных цен аналогов;
- расчет стоимости замещения или стоимости воспроизводства улучшений оцениваемого земельного участка;
- расчет рыночной стоимости оцениваемого земельного участка путем вычитания из рыночной стоимости единого объекта недвижимости, включающего в себя оцениваемый земельный участок, стоимости замещения или стоимости воспроизводства улучшений земельного участка.

Метод распределения

Метод применяется для оценки застроенных земельных участков. Условия применения метода:

- наличие информации о ценах сделок с едиными объектами недвижимости, аналогичными единому объекту недвижимости, включающему в себя оцениваемый земельный участок; при отсутствии информации о ценах сделок допускается использование цен предложения (спроса);
- наличие информации о наиболее вероятной доле земельного участка в рыночной стоимости единого объекта недвижимости;
- соответствие улучшений земельного участка его наиболее эффективному использованию.

Метод предполагает следующую последовательность действий:

- определение элементов, по которым осуществляется сравнение единого объекта недвижимости, включающего в себя оцениваемый земельный участок, с объектами-аналогами;
- определение по каждому из элементов сравнения характера и степени отличий каждого аналога от единого объекта недвижимости, включающего в себя оцениваемый земельный участок;
- определение по каждому из элементов сравнения корректировок цен аналогов, соответствующих характеру и степени отличий каждого аналога от единого объекта недвижимости, включающего в себя оцениваемый земельный участок;
- корректировка по каждому из элементов сравнения цен каждого аналога, сглаживающая их отличия от единого объекта недвижимости, включающего в себя оцениваемый земельный участок;
- расчет рыночной стоимости единого объекта недвижимости, включающего в себя оцениваемый земельный участок, путем обоснованного обобщения скорректированных цен аналогов;
- расчет рыночной стоимости оцениваемого земельного участка путем умножения рыночной стоимости единого объекта недвижимости, включающего в себя оцениваемый земельный участок, на наиболее вероятное значение доли земельного участка в рыночной стоимости единого объекта недвижимости.

Метод капитализации земельной ренты

Метод применяется для оценки застроенных и незастроенных земельных участков. Условие применения метода — возможность получения земельной ренты от оцениваемого земельного участка.

Метод предполагает следующую последовательность действий:

- расчет земельной ренты, создаваемой земельным участком;
- определение величины соответствующего коэффициента капитализации земельной ренты;
- расчет рыночной стоимости земельного участка путем капитализации земельной ренты.

Под капитализацией земельной ренты понимается определение на дату проведения оценки стоимости всех будущих равных между собой или изменяющихся с одинаковым темпом величин земельной ренты за равные периоды времени. Расчет производится путем деления величины земельной ренты за первый после даты проведения оценки период на определенный оценщиком соответствующий коэффициент капитализации.

В рамках данного метода величина земельной ренты может рассчитываться как доход от сдачи в аренду земельного участка на условиях, сложившихся на рынке земли.

Основными способами определения коэффициента капитализации являются:

- деление величины земельной ренты по аналогичным земельным участкам на цену их продажи;
- увеличение безрисковой ставки отдачи на капитал на величину премии за риск, связанный с инвестированием капитала в оцениваемый земельный участок.

При этом под безрисковой ставкой отдачи на капитал понимается ставка отдачи при наименее рискованном инвестировании капитала (например, ставка доходности по депозитам банков высшей категории надежности или ставка доходности к погашению по государственным ценным бумагам).

Метод остатка

Метод применяется для оценки застроенных и незастроенных земельных участков. Условие применения метода — возможность застройки оцениваемого земельного участка улучшениями, приносящими доход.

Метод предполагает следующую последовательность действий:

- расчет стоимости воспроизводства или замещения улучшений, соответствующих наиболее эффективному использованию оцениваемого земельного участка;
- расчет чистого операционного дохода от единого объекта недвижимости за определенный период времени на основе рыночных ставок арендной платы;
- расчет чистого операционного дохода, приходящегося на улучшения, за определенный период времени как произведения стоимости воспроизводства или замещения улучшений на соответствующий коэффициент капитализации доходов от улучшений;
- расчет величины земельной ренты как разности чистого операционного дохода от единого объекта недвижимости за определенный период времени и чистого операционного дохода, приходящегося на улучшения за соответствующий период времени;
- расчет рыночной стоимости земельного участка путем капитализации земельной ренты.

Метод допускает также следующую последовательность действий:

- расчет стоимости воспроизводства или замещения улучшений, соответствующих наиболее эффективному использованию оцениваемого земельного участка;
- расчет чистого операционного дохода от единого объекта недвижимости за определенный период времени на основе рыночных ставок арендной платы;
- расчет рыночной стоимости единого объекта недвижимости путем капитализации чистого операционного дохода за определенный период времени;

- расчет рыночной стоимости земельного участка путем вычитания из рыночной стоимости единого объекта недвижимости стоимости воспроизводства или замещения улучшений.

Чистый операционный доход равен разности действительного валового дохода и операционных расходов. При этом из действительного валового дохода вычитаются только те операционные расходы, которые, как правило, несет арендодатель.

Действительный валовой доход равен разности потенциального валового дохода и потерь от простоя помещений и потерь от неплатежей за аренду.

Потенциальный валовой доход равен доходу, который можно получить от сдачи всей площади единого объекта недвижимости в аренду при отсутствии потерь от невыплат арендной платы. При оценке земельного участка арендные ставки за пользование единым объектом недвижимости рассчитываются на базе рыночных ставок арендной платы (наиболее вероятных ставок арендной платы, по которым объект оценки может быть сдан в аренду на открытом рынке в условиях конкуренции, когда стороны сделки действуют разумно, располагая всей необходимой информацией, а на величине ставки арендной платы не отражаются какие-либо чрезвычайные обстоятельства).

Для пустующих и используемых собственником для собственных нужд помещений также используются рыночные ставки арендной платы. В потенциальный доход включаются и другие доходы, получаемые за счет неотделимых улучшений недвижимости, но не включенные в арендную плату.

Величина операционных расходов определяется исходя из рыночных условий сдачи в аренду единых объектов недвижимости. Операционные расходы подразделяются на постоянные (не зависящие от уровня запольняемости единого объекта недвижимости), переменные (зависящие от уровня запольняемости единого объекта недвижимости) и расходы на замещение элементов улучшений со сроком использования меньше, чем срок использования улучшений в целом (далее — элементов с коротким сроком использования). В состав операционных расходов не входят амортизационные отчисления по недвижимости и расходы по обслуживанию долговых обязательств по недвижимости.

Расчет расходов на замещение элементов улучшений с коротким сроком использования производится путем деления суммы затрат на создание данных элементов улучшений на срок их использования. В процессе выполнения данных расчетов целесообразно учитывать возможность процентного наращивания денежных средств для замены элементов с коротким сроком использования.

Управленческие расходы включаются в состав операционных расходов независимо от того, кто управляет объектом недвижимости — собственник или управляющий.

При расчете коэффициента капитализации для улучшений земельного участка следует учитывать наиболее вероятный темп изменения дохода от улучшений и наиболее вероятное изменение стоимости улучшений (например, при уменьшении стоимости улучшений — учитывать возврат капитала, инвестированного в улучшения).

Метод предполагаемого использования

Метод применяется для оценки застроенных и незастроенных земельных участков.

Условие применения метода — возможность использования земельного участка способом, приносящим доход.

Метод предполагает следующую последовательность действий:

- определение суммы и временной структуры расходов, необходимых для использования земельного участка в соответствии с вариантом его наиболее эффективного использования (например, затрат на создание улучшений земельного участка или затрат на разделение земельного участка на отдельные части, отличающиеся формами, видом и характером использования);
- определение величины и временной структуры доходов от наиболее эффективного использования земельного участка;
- определение величины и временной структуры операционных расходов, необходимых для получения доходов от наиболее эффективного использования земельного участка;

- определение величины ставки дисконтирования, соответствующей уровню риска инвестирования капитала в оцениваемый земельный участок;
- расчет стоимости земельного участка путем дисконтирования всех доходов и расходов, связанных с использованием земельного участка.

При этом под дисконтированием понимается процесс приведения всех будущих доходов и расходов к дате проведения оценки по определенной оценщиком ставке дисконтирования.

Для приведения всех будущих доходов и расходов к дате проведения оценки используются ставки дисконтирования, получаемые на основе анализа ставок отдачи на капитал аналогичных по уровню рисков инвестиций.

Источником доходов может быть сдача в аренду, хозяйственное использование земельного участка или единого объекта недвижимости либо продажа земельного участка или единого объекта недвижимости в наиболее вероятные сроки по рыночной стоимости.

Расчет доходов в варианте сдачи недвижимости в аренду должен предусматривать учет дохода от продажи единого объекта недвижимости в конце прогнозного периода.

В условиях неразвитого (пассивного) рынка земельных участков в практике российской оценки применяется так называемый **нормативный метод**¹⁸⁵ определения стоимости земли.

¹⁸⁵ "Экономика недвижимости. Конспект лекций" — С. В. Гриненко. — Таганрог: Изд-во ТРТУ, 2004.

ЗАТРАТНЫЙ ПОДХОД

Затратный подход – совокупность методов оценки стоимости объекта оценки, основанных на определении затрат, необходимых для воспроизводства или замещения объекта оценки с учетом совокупного обесценения (износа) объекта оценки и (или) его компонентов. Затратный подход основан на принципе замещения¹⁸⁶.

Рассматривая возможность и целесообразность применения затратного подхода, оценщик должен учитывать:

1. возможность для участников рынка создать объект, обладающий такой же полезностью, что и объект оценки, – значимость подхода высокая, когда у участников рынка есть возможность создать объект без значительных юридических ограничений, настолько быстро, что участники рынка не захотят платить значительную премию за возможность немедленного использования оцениваемого актива при его покупке;
2. надежность других подходов к оценке объекта – наиболее высока значимость затратного подхода, когда объект не генерирует непосредственно доход и является специализированным, то есть не продается на рынке отдельно от бизнеса или имущественного комплекса, для которого был создан¹⁸⁷.

При применении затратного подхода необходимо учитывать следующие положения¹⁸⁸:

- затратный подход рекомендуется применять для оценки объектов недвижимости – земельных участков, застроенных объектами капитального строительства, или объектов капитального строительства, но не их частей, например, жилых и нежилых помещений;
- затратный подход целесообразно применять для оценки недвижимости, если она соответствует наиболее эффективному использованию земельного участка как незастроенного и есть возможность корректной оценки физического износа, а также функционального и внешнего (экономического) устареваний объектов капитального строительства;
- затратный подход рекомендуется использовать при низкой активности рынка, когда недостаточно данных, необходимых для применения сравнительного и доходного подходов к оценке, а также для оценки недвижимости специального назначения и использования (например, линейных объектов, гидротехнических сооружений, водонапорных башен, насосных станций, котельных, инженерных сетей и другой недвижимости, в отношении которой рыночные данные о сделках и предложениях отсутствуют);
- в общем случае стоимость объекта недвижимости, определяемая с использованием затратного подхода, рассчитывается в следующей последовательности:
 - определение стоимости прав на земельный участок как незастроенный;
 - расчет затрат на создание (воспроизводство или замещение) объектов капитального строительства;
 - определение прибыли предпринимателя;
 - определение износа и устареваний;
 - определение стоимости объектов капитального строительства путем суммирования затрат на создание этих объектов и прибыли предпринимателя и вычитания их физического износа и устареваний;
 - определение стоимости объекта недвижимости как суммы стоимости прав на земельный участок и стоимости объектов капитального строительства;

¹⁸⁶ Федеральный стандарт оценки "Подходы и методы оценки" (ФСО V), п. 24.

¹⁸⁷ Федеральный стандарт оценки "Подходы и методы оценки" (ФСО V), п. 25.

¹⁸⁸ Федеральный стандарт оценки "Оценка недвижимости" (ФСО №7), п. 24.

- для целей определения рыночной стоимости объекта недвижимости с использованием затратного подхода земельный участок оценивается как незастроенный в предположении его наиболее эффективного использования;
- расчет затрат на создание объектов капитального строительства производится на основании:
 - данных о строительных контрактах (договорах) на возведение аналогичных объектов;
 - данных о затратах на строительство аналогичных объектов из специализированных справочников;
 - сметных расчетов;
 - информации о рыночных ценах на строительные материалы;
 - других данных;
- затраты на создание объектов капитального строительства определяются как сумма издержек, входящих в состав, строительно-монтажных работ, непосредственно связанных с созданием этих объектов, и издержек, сопутствующих их созданию, но не включаемых в состав строительно-монтажных работ;
- для целей оценки рыночной стоимости недвижимости величина прибыли предпринимателя определяется на основе рыночной информации методами экстракции, экспертных оценок или аналитических моделей с учетом прямых, косвенных и вмененных издержек, связанных с созданием объектов капитального строительства и приобретением прав на земельный участок;
- величина износа и устареваний определяется как потеря стоимости недвижимости в результате физического износа, функционального и внешнего (экономического) устареваний. При этом износ и устаревания относятся к объектам капитального строительства, относящимся к оцениваемой недвижимости.

Таким образом, стоимость объекта оценки, являющегося недвижимым имуществом (здание, сооружение), в рамках затратного подхода определяется как сумма стоимости земельного участка, относящегося к зданию (сооружению), как свободного в предположении его наиболее эффективного использования и стоимости строительства идентичного (затраты на воспроизводство) или аналогичного (затраты на замещение) здания (сооружения) с учетом совокупного износа на дату оценки.

В общем виде расчет стоимости здания (сооружения) в рамках затратного подхода производится по формуле:

$$C_{зп} = ЗЗ (ЗВ) + ПП - НИ + C_{зем.уч.}$$

где:

C_{зп} — стоимость объекта оценки, определенная в рамках затратного подхода;

ЗЗ (ЗВ) — затраты на замещение (воспроизводство);

ПП — прибыль предпринимателя (применяется, как правило, для объектов непроектного характера коммерческого назначения (магазин, офис, склад и т. п.)¹⁸⁹);

НИ — накопленный износ;

C_{зем.уч.} — стоимость земельного участка, относящегося к оцениваемому зданию (сооружению).

Методы определения затрат на замещение (воспроизводство) недвижимого имущества

В рамках затратного подхода применяются различные методы, основанные на определении затрат на создание точной копии объекта оценки или объекта, имеющего аналогичные полезные свойства. Критерии признания объекта точной копией объекта оценки или объектом, имеющим сопоставимые

¹⁸⁹ Оценка для целей залога: теория, практика, рекомендации. М. А. Федотова, В. Ю. Рослов, О. Н. Щербакова, А. И. Мышанов. — М.: "Финансы и статистика", 2008. С. 288, 289.

полезные свойства, определяются федеральными стандартами оценки, устанавливающими требования к проведению оценки отдельных видов объектов оценки и (или) для специальных целей.

В рамках затратного подхода применяются следующие методы¹⁹⁰:

1. метод затрат воспроизводства или затрат замещения;
2. метод суммирования стоимости компонентов в составе объекта оценки.

Затраты замещения (стоимость замещения) представляют собой текущие затраты на создание или приобретение объекта эквивалентной полезности без учета его точных физических свойств. Обычно затраты замещения относятся к современному аналогичному объекту, обеспечивающему равноценную полезность, имеющему современный дизайн и произведенному с использованием современных экономически эффективных материалов и технологий¹⁹¹.

Затраты воспроизводства (стоимость воспроизводства) представляют собой текущие затраты на воссоздание или приобретение точной копии объекта. Расчет на основе затрат воспроизводства целесообразно применять в следующих случаях:

1. полезность рассматриваемого объекта может быть обеспечена только точной его копией;
2. затраты на создание или приобретение современного аналога больше, чем затраты на создание точной копии рассматриваемого объекта¹⁹².

Метод суммирования основан на суммировании стоимостей всех компонентов, входящих в состав объекта оценки, когда стоимость каждого компонента определяется различными подходами с учетом специфики компонента. В оценке бизнеса этот метод носит название метода чистых активов¹⁹³.

К основным методам расчета затрат на замещение (воспроизводство) недвижимого имущества относятся¹⁹⁴:

- метод сравнительной единицы;
- модульный метод (метод разбивки по компонентам);
- метод единичных расценок;
- метод аналогов.

Метод сравнительной единицы — метод оценки затрат на строительство здания (сооружения) путем определения полной стоимости 1 кв. м (или другой единицы сравнения) базового сооружения, взятого в целом¹⁹⁵.

Модульный метод (метод разбивки по компонентам) оценки затрат заключается в расчленении всего строительно-монтажных работ на крупные разделы (модули): земляные работы, фундаменты, стены, перекрытия, кровля, перегородки, окна, двери, отделочные работы и т. п.

Метод аналогов — метод расчета затрат, основанный на использовании информации о затратах на строительство в целом аналогичных зданий, строений или сооружений и корректировке этой информации на отличия объекта оценки от объекта-аналога по своим техническим характеристикам и на время строительства.

Метод единичных расценок заключается в разработке полной сметы на строительство оцениваемого объекта с применением единичных расценок или анализа и переработки оценщиком существующих смет на оцениваемое здание. Основой применения метода являются подробные

¹⁹⁰ Федеральный стандарт оценки "Подходы и методы оценки" (ФСО V), п. 26.

¹⁹¹ Федеральный стандарт оценки "Подходы и методы оценки" (ФСО V), п. 27.

¹⁹² Федеральный стандарт оценки "Подходы и методы оценки" (ФСО V), п. 28.

¹⁹³ Федеральный стандарт оценки "Подходы и методы оценки" (ФСО V), п. 30.

¹⁹⁴ С. В. Грибовский "Оценка стоимости недвижимости". — М.: "Маросейка", 2009. С. 299.

¹⁹⁵ <http://www.ocenchik.ru/vocabulary/v?id=216>

сводки объемов строительно-монтажных работ. Различают следующие разновидности метода единичных расценок:

- ресурсный;
- базисно-индексный метод (метод долгосрочной индексации балансовой стоимости).

Ресурсный метод — это метод расчета затрат, основанный на определении объемов или массы основных элементов зданий и сооружений, расхода строительных материалов, на расчете стоимости материалов в текущих региональных рыночных ценах с последующим добавлением стоимости оплаты труда, эксплуатации машин и механизмов, прочих работ и затрат.

Базисно-индексный метод (метод долгосрочной индексации балансовой стоимости) — метод расчета затрат, в соответствии с которым показатели (удельные показатели), взятые в ценах базисного года, пересчитываются по коэффициентам (индексам) на дату оценки.

Метод сравнительной единицы

Метод сравнительной единицы основан на использовании стоимости строительства сравнительной единицы (1 кв. м, 1 куб. м, 1 пог. м и др.). Затраты на замещение объекта недвижимости определяются путем умножения стоимости единицы сравнения на количество единиц сравнения (площадь, объем, протяженность и др.). Общая формула расчета стоимости:

$$ЗЗ = C_{\text{ср.ед.}} \times V,$$

где:

ЗЗ — затраты на замещение (воспроизводство), руб.;

C_{ср.ед.} — стоимость сравнительной единицы (1 кв. м, 1 куб. м, 1 пог. м, 1 шт. и др.), руб./ср. ед.;

V — количество сравнительных единиц (1 кв. м, 1 куб. м, 1 пог. м, 1 шт. и др.).

Показатель количества сравнительной единицы (**V**) определяется на основе данных Заказчика о технических параметрах оцениваемой недвижимости.

Показатель стоимости сравнительной единицы здания или сооружения (**C_{ср.ед.}**) определяется на основе данных об укрупненных показателях стоимости строительства, представленных в справочниках оценщика "Укрупненные показатели стоимости строительства" (ООО "КО-ИНВЕСТ").

Алгоритм расчета затрат на замещение/воспроизводство зданий по справочникам КО-ИНВЕСТ

1-й этап. Анализ данных на полноту и качество

Получив от Заказчика данные с техническими параметрами зданий (или технических паспортов), Исполнитель провел анализ указанных данных на полноту и качество, необходимые для использования определенного справочника КО-ИНВЕСТ.

Для зданий Исполнитель запросил у Заказчика и использовал в расчетах следующие параметры:

- адрес местонахождения;
- данные свидетельства о регистрации права для недвижимого имущества;
- тип здания;
- литер по БТИ;
- высота здания;
- строительный объем;
- общая площадь;
- количество этажей;
- материал фундамента;
- материал перекрытия;
- материал стен;

- наличие и материал каркаса;
- дата постройки.

2-й этап. Подбор объекта-аналога по справочнику

Подбор аналогов в соответствующем справочнике КО-ИНВЕСТ (используемый справочник отражается в расчетных таблицах в столбце "Источник информации") производился следующим образом:

- Проводится поиск отрасли, а также поиск объекта — представителя данной отрасли, наиболее близкого по функциональным параметрам к оцениваемому объекту.
- В случае отсутствия подходящего объекта — представителя данной отрасли используется информация о сопоставимых по конструктивным и функциональным параметрам объектах — представителях других отраслей или об объектах межотраслевого применения.
- В расчетных таблицах результаты указанного выше подбора отражаются в столбце "Справочная стоимость"¹⁹⁶ 1 ед. измерения объекта без учета НДС на дату составления сборника для Московской обл., руб."
- В расчетных таблицах в столбце "Код по справочнику" указывается код отобранного аналога (для справочников КО-ИНВЕСТ), в столбцах "Дата источника", "Сравнительная единица", "Количество сравнительных единиц аналога" отражаются соответствующие показатели.

3-й этап. Внесение корректировок к справочной стоимости 1 ед. измерения

На следующем этапе к справочной стоимости 1 ед. измерения объекта в расчетных таблицах вносились корректировки (поправки), учитывающие неполное соответствие оцениваемого объекта объекту-аналогу по объемно-планировочным, конструктивным параметрам, качеству применяемых материалов, конструкций, типам инженерных систем, регионально-экономическим, природно-климатическим и местным условиям осуществления строительства. При этом введение поправок осуществлялось как в абсолютном выражении, так и в виде корректирующих коэффициентов, в результате чего корректировалась величина стоимости как в целом по зданию, так и в разрезе отдельных основных конструктивных элементов, видов работ и инженерных систем здания.

4-й этап. Определение прибыли предпринимателя

Для получения обоснованной стоимости затрат на замещение (воспроизводство) необходимо определить величину прибыли предпринимателя.

Таким образом, расчет затрат на замещение (воспроизводство) зданий и сооружений методом сравнительной единицы с использованием справочников КО-ИНВЕСТ производится по формуле:

$$ЗЗ = С_6 \times K_1 \times K_2 \times K_3 \times K_4 \times K_5 \times K_6 \times (1 + \text{Ппр}\%) \times V(S),$$

где:

ЗЗ — затраты на замещение (воспроизводство), руб.;

С₆ — стоимость строительства за единицу измерения в базовых ценах на дату составления справочника;

К₁ — регионально-климатический коэффициент;

К₂ — корректирующий коэффициент на различие в сейсмичности;

К₃ — региональный коэффициент по классам конструктивных систем;

К₄ — корректирующий коэффициент на различие в объеме или площади;

К₅ — корректирующий коэффициент на изменение цен в строительстве с базовой даты справочника до даты оценки;

К₆ — корректирующий коэффициент на различие в конструктивных элементах;

¹⁹⁶ Используется терминология справочника КО-ИНВЕСТ®.

$P_{пр}\%$ — прибыль предпринимателя, %;

V — количество сравнительных единиц (1 куб. м, 1 кв. м и др.).

Описание корректировок (поправок), вносимых к справочной стоимости сравнительной единицы

Регионально-климатический коэффициент (K_1) применялся для учета различий в затратах на строительство в рассматриваемом регионе от условий строительства в Московской области, обусловленных различиями климатических условий регионов. Данные о величине K_1 приведены в разделе справочника КО-ИНВЕСТ "Корректирующие коэффициенты и справочные данные".

Корректирующий коэффициент на различие в сейсмичности (K_2)

Применялся для учета различий в затратах на строительство в рассматриваемом регионе от условий строительства в Московской области, обусловленных различиями в сейсмической обстановке регионов. Данные о величине K_2 приведены в разделе справочника КО-ИНВЕСТ "Корректирующие коэффициенты и справочные данные".

Региональный коэффициент по классам конструктивных систем (K_3)

Применялся для устранения различий в условиях строительства для Московской области и рассматриваемого региона. Определяется по данным справочника оценщика "Межрегиональный информационно-аналитический бюллетень "Индексы цен в строительстве" КО-ИНВЕСТ.

Корректирующий коэффициент на различие в объеме или площади (K_4)

Поправка на разницу в объеме или площади между оцениваемым зданием/сооружением и ближайшим параметром из справочника определяется с помощью коэффициентов, представленных в таблицах раздела "Рекомендации по использованию".

Корректирующий коэффициент на изменение цен в строительстве по сравнению с датой справочника КО-ИНВЕСТ® (K_5)

Является корректирующим коэффициентом на изменение цен в строительстве после базовой даты уровня цен справочников КО-ИНВЕСТ®. Данный коэффициент приводит уровень цен Московской области с даты выпуска справочника к фактическим ценам на дату оценки для Московской области. Данный коэффициент рассчитывается в зависимости от даты выпуска справочника.

Значение коэффициента определяется на основании межрегионального информационно-аналитического бюллетеня "Индексы цен в строительстве" (Москва, КО-ИНВЕСТ®, табл. "Изменение индексов цен на СМР по характерным КС для зданий и сооружений в региональном разрезе по РФ").

Корректирующий коэффициент на различие в конструктивных элементах (K_6)

Принимается в тех случаях, когда техническое решение конструктивного элемента оцениваемого объекта отличается от технического решения этого же элемента аналога, подобранного в справочниках КО-ИНВЕСТ®.

Стоимость оцениваемого конструктивного элемента рассчитывается по формуле:

$$C_o = C_a \times \Phi_o / \Phi_a,$$

где:

C_o — стоимость конструктивного элемента оцениваемого здания (сооружения);

C_a — стоимость конструктивного элемента, подобранного в справочниках КО-ИНВЕСТ® аналога здания (сооружения);

Φ_o — стоимостный коэффициент элемента для рассматриваемого конструктивного элемента оцениваемого объекта;

Φ_a — стоимостный коэффициент элемента для рассматриваемого конструктивного элемента, подобранного в справочниках КО-ИНВЕСТ® аналога.

Метод долгосрочной индексации балансовой стоимости

Данный метод (так называемое "индексирование", "индексный метод") применялся для зданий и сооружений, по которым было недостаточно информации для использования других методов (сравнительной единицы, модульного метода, метода разбивки по компонентам).

Сущность данного метода заключается в пересчете (индексировании) первоначальной стоимости оцениваемого имущества с применением определенного коэффициента (индекса) пересчета. Полученный результат принимается как затраты на воспроизводство оцениваемого имущества. Исходными данными для расчета затрат на воспроизводство методом долгосрочной индексации балансовой стоимости являются:

- первоначальная балансовая стоимость;
- дата последней переоценки (при условии ее проведения);
- дата оценки;
- дата ввода в эксплуатацию.¹⁹⁷

Затраты на воспроизводство (ЗВ) в рамках метода рассчитываются по следующей формуле:

$$ЗВ = С_6 \times К,$$

где:

С₆ – первоначальная балансовая стоимость инвентарной позиции основных средств, руб.;

К – коэффициент (индекс), учитывающий изменение стоимости с даты ввода (даты последней переоценки) оцениваемого объекта до даты оценки.

Допущение. В процессе применения данного метода Исполнитель указывает на ряд допущений:

- индекс изменения цен имеет усредненное значение;
- не всегда надежна первоначальная балансовая стоимость объектов.

Показатель первоначальной балансовой стоимости **С₆**, дата ввода (последней переоценки) определяются по данным бухгалтерского учета Заказчика.

Значение коэффициента (индекса), учитывающего изменение стоимости с даты ввода (даты последней переоценки) до даты оценки, определяется по данным Межрегионального информационно-аналитического бюллетеня "Индексы цен в строительстве", издаваемого ежеквартально компанией КО-ИНВЕСТ®.

Методы определения прибыли предпринимателя

Прибыль предпринимателя (ПП) — это установленная рынком цифра, отражающая сумму, которую предприниматель ожидает получить в виде премии за использование своего капитала, инвестированного в строительный проект¹⁹⁸.

Величина прибыли предпринимателя определяется на основе рыночной информации следующими методами¹⁹⁹:

- метод аналогов;
- метод экспертного опроса;
- метод вмененных издержек.

¹⁹⁷Для переоцененных инвентарных позиций за дату ввода в эксплуатацию принимается дата последней переоценки.

¹⁹⁸Тарасевич Е. И. "Оценка недвижимости". — СПб.: "Издательство СПбГТУ", 1997. С. 151.

¹⁹⁹С. В. Грибовский "Оценка недвижимости". — М.: "Маросейка", 2009. С. 306

Метод аналогов — метод оценки прибыли предпринимателя путем вычитания из рыночной стоимости недавно проданных аналогичных объектов недвижимости затрат на создание улучшений и стоимости земли.

Метод экспертного опроса — метод оценки прибыли предпринимателя путем опроса представителей инвесторов о рисках инвестирования в оцениваемый проект.

Метод вмененных издержек — это метод оценки прибыли предпринимателя, основанный на оценке вмененных издержек, связанных с инвестициями в оцениваемый объект недвижимости. Вмененные издержки — это условно рассчитываемые издержки (например, проценты, которые можно было бы получить на данную денежную сумму, если бы она не была потрачена на приобретение товаров).

Метод вмененных издержек

Издержки — выраженные в денежной форме затраты, обусловленные расходом разных видов экономических ресурсов (сырья, материалов, труда, основных средств, услуг, финансовых ресурсов) в процессе производства и обращения продукции, товаров²⁰⁰.

Исходя из принципов, которых должен придерживаться оценщик при составлении отчета, а именно принципа существенности и однозначности, Исполнитель считает необходимым представить в методике рассуждения в отношении понимания экономического смысла понятия "издержки на финансирование капитальных вложений" (**Иф**).

Издержки на финансирование (**Иф**), в частности строительства объектов недвижимости, отражают плату за использование заемных денежных средств. Большинство организаций в процессе хозяйственной деятельности привлекают заемные средства как один из источников финансирования своей деятельности. Привлеченные заемные средства безусловно являются платными, так как требуют затрат на их обслуживание. При этом финансовые затраты по привлеченным средствам необходимо отображать в финансовой отчетности.

В зависимости от сложившейся практики издержки на финансирование капиталовложений оценивают как процент от суммы прямых и косвенных издержек. Тогда формула затрат на замещение объекта недвижимости примет вид:

$$ЗЗ = (Ип + Ик) \times (1 + Иф\%),$$

где:

Иф% — издержки на финансирование капиталовложений, выраженные в процентах от затрат на строительство;

Ип — прямые издержки на строительство;

Ик — косвенные издержки на строительство.

Вследствие достаточной продолжительности строительства оцениваемых объектов недвижимости при определении издержек на финансирование капиталовложений возникает необходимость учета периода привлечения заемных средств.

Таким образом, расчет величины затрат на замещение можно представить следующей формулой:

$$ЗЗ = (Ип + Ик) \times (1 + Иф\%)^n,$$

где:

n — период привлечения заемных средств.

²⁰⁰ <http://slovari.yandex.ru/dict/economic>

На практике инвестирование строительства идет периодически в течение срока строительства, согласно технологической необходимости, и формула расчета издержек на финансирование капиталовложений примет вид:

$$И_{\Phi} \% = \sum_{i=1}^n [K_i \times (1 + R)^i] - 1$$

где:

i — порядковый номер периода осуществления инвестиции;

K_i — доля стоимости нового строительства ($C_{стр}$) в i -том периоде инвестирования;

n_i — продолжительность периода времени от осуществления инвестиции в момент i до окончания строительства;

R — значение годового показателя издержек на финансирование капитальных вложений в строительство объекта недвижимости.

Значение годового показателя издержек на финансирование капитальных вложений в строительство объекта недвижимости (R) рассчитывается по формуле:

$$R = R_{cc} \times D_{cc} + R_{zc} \times D_{zc}$$

где:

R — значение годового показателя издержек на финансирование капитальных вложений;

R_{cc} — доходность собственных средств;

D_{cc} — доля собственных средств в общих затратах на строительство;

R_{zc} — стоимость заемных средств (проценты по инвестиционным кредитам);

D_{zc} — доля заемных средств в общих затратах на строительство.

Определение доли собственных (D_{cc}) и доли заемных средств (D_{zc}) в общих затратах на строительство

Исходя из анализа рынка, при строительстве новых объектов, проведении реконструкции и модернизации на дату оценки доля собственных средств составляет 40%, заемных — 60%. Таким образом, в формуле расчета годового показателя издержек на финансирование капитальных вложений принимаются следующие значения указанных выше показателей:

$$D_{cc} = 0,4;$$

$$D_{zc} = 0,6.$$

Определение стоимости заемных средств (R_{zc}) (процентов по инвестиционным кредитам)

При определении стоимости заемного капитала R_{zc} необходимо учитывать, что в общем виде затраты по займам представляют собой затраты, понесенные компанией в связи с привлечением и обслуживанием заемных средств. С учетом конкретной ситуации они могут включать:

- процент по банковским овердрафтам и краткосрочным и долгосрочным ссудам;
- амортизацию скидок или премий, связанных со ссудами;
- амортизацию дополнительных затрат, понесенных в связи с организацией получения ссуды;
- платежи в отношении финансового лизинга;
- курсовые разницы, возникающие в результате займов в иностранной валюте, в той мере, в какой они считаются корректировкой затрат на выплату процентов.

Основной способ учета затрат по займам предполагает, что они должны признаваться текущими расходами в полном объеме в период, к которому они относятся. Например, если компания берет ссуду на приобретение материалов, то проценты по ней списываются на затраты вместе

со стоимостью этих материалов. Данное требование реализуется независимо от механизма привлечения средств.

Альтернативный способ учета предполагает капитализацию процентов по займам в стоимости актива. Такое решение может быть принято, когда затраты непосредственно связаны с приобретением, созданием или производством активов, подготовка которых к запланированному использованию или продаже обязательно требует значительного времени. Такими активами являются производственные предприятия, объекты по производству энергии, материально-производственные запасы, требующие значительного времени на доведение их до состояния, в котором они могут быть проданы. Не относятся к данным активам материально-производственные ценности, производимые компанией в больших количествах на постоянной основе в течение непродолжительного цикла, а также объекты, готовые к использованию по прямому назначению или продаже при их приобретении.

Таким образом, оценщику необходимо понимать, капитализируются или нет проценты по займам на предприятии. Как правило, при получении кредита затраты капитализируются.

Стоимость заемных средств $R_{зс}$ определяется исходя из средневзвешенной процентной ставки по кредитам в рублях, предоставляемым нефинансовым организациям под строительство объектов недвижимости на дату оценки.

Определение доходности на собственные средства ($R_{сс}$)

Расчет доходности собственного капитала ($R_{сс}$) производился методом кумулятивного построения, то есть суммированием безрисковой ставки дохода и премии за риск вложения средств в данный проект по формуле:

$$R_{сс} = БС + P,$$

где:

БС — безрисковая ставка дохода,

P — премия за риск строительства объекта.

Безрисковая ставка дохода (БС)

Для потенциального инвестора безрисковая ставка представляет собой альтернативную ставку дохода, которая характеризуется отсутствием риска или его минимальным значением.

В качестве безрисковой ставки в расчетах принята средневзвешенная эффективная ставка дохода по облигациям федерального займа. Срок погашения выбирается исходя из условия, что он сопоставим со сроком строительства объектов недвижимости.

Премия за риск строительства объекта (P)

Премия за данный вид риска, определяется экспертно. Данное допущение основано на том факте, что "Риск определяется субъективным мнением оценщика на основе анализа различных факторов риска инвестирования"²⁰¹. "При наличии развитого рынка недвижимости в качестве основного метода определения поправок к базовой ставке используется метод экспертных оценок. Оценка риска должна приводить к определению соответствующей премии за риск. Такое определение проводится экспертно. В условиях развитого рынка, для которого характерна осведомленность экспертов о рынке недвижимости, метод кумулятивного построения дает достаточно хорошие результаты"²⁰².

По данным различных оценочных изданий, диапазон **премий (надбавок) за риски может составлять от 0 до 5%**²⁰³.

²⁰¹ Статья доцента, к. э. н. Синогейкиной Е. Г. "Общая характеристика процесса оценки бизнеса", стр. 35, http://www.euroexpert.ru/download/stand_07_11_2005_.pdf.

²⁰² Учебник для ВУЗов "Оценка бизнеса", В. Есипов, Г. Маховикова, В. Терехова. — СПб.: "Питер", 2001, стр. 75.

²⁰³ Статья доцента, к. э. н. Синогейкиной Е. Г. "Общая характеристика процесса оценки бизнеса", стр. 35, http://www.euroexpert.ru/download/stand_07_11_2005_.pdf.

В процессе реализации инвестиционного проекта могут возникать следующие виды рисков²⁰⁴:

- финансовые риски;
- маркетинговые риски;
- технологические риски;
- риски участников проекта;
- политические риски;
- юридические риски;
- экологические риски;
- строительные риски;
- специфические риски;
- обстоятельства непреодолимой силы или "форс-мажор".

Перечисленные виды рисков и таблица расчета премии (надбавки) за риск строительства объекта **(Р)** методом взвешенной оценки рисков приведены в таблице ниже.

Алгоритм расчета премии за риск строительства объекта:

- Оценивается каждый риск в баллах. Чем выше уровень влияния рассматриваемого фактора на стоимость, тем выше значение риска:
 - низкое значение — 1%;
 - значение ниже среднего — 2%;
 - среднее значение — 3%;
 - значение выше среднего — 4%;
 - высокое значение — 5%.
- Определяется количество наблюдений как сумма рисков в количественном выражении по каждому столбцу "Вид и наименование риска строительных работ" (n_i).
- Определяется взвешенный итог по каждому столбцу "Вид и наименование риска строительных работ" как произведение суммы рисков на балльную оценку ($k_i = n_i \times \text{балл}$).
- Определяется сумма факторов как сумма всех взвешенных итогов ($k = \sum k_i$).
- Определяется средневзвешенное значение балла как частное от деления суммы факторов (k) на количество факторов (рисков). Затем полученное значение выражается в процентах, цена одного балла — 1%.

Таблица 1. Расчет премии за риск строительства объекта

№ п/п	Вид и наименование риска строительных работ	1,0	1,5	2,0	2,5	3,0	3,5	4,0	4,5	5,0
		Финансовые риски								
1	Экономическая нестабильность в стране									
2	Инфляция									
3	Сложившаяся ситуация неплатежей в отрасли									
4	Дефицит бюджетных средств									
5	Невыход на проектную мощность									
6	Работа не на полную мощность									
7	Выпуск продукции низкого качества									
8	Ошибки в проектировании									
9	Недостатки технологии и неправильный выбор оборудования									
10	Ошибочное определение мощности									
11	Недостатки в управлении									
12	Нехватка квалифицированной рабочей силы									

²⁰⁴ В. Баринов (www.inventech.ru/lib/business-plan/plan-0055).

№ п/п	Вид и наименование риска строительных работ	1,0	1,5	2,0	2,5	3,0	3,5	4,0	4,5	5,0
13	Отсутствие опыта работы с импортным оборудованием у местного персонала									
14	Срыв поставок сырья, стройматериалов, комплектующих									
15	Срыв сроков строительных работ подрядчиками (субподрядчиками)									
16	Повышение цен на сырье, энергию и комплектующие									
17	Увеличение стоимости оборудования									
18	Невыполнение обязательств кредиторами									
19	Принудительное изменение валюты кредита									
20	Сокращение лимита валюты									
21	Приостановление (прекращение) использования кредита									
22	Ужесточение (сокращение) сроков возврата кредита и выплаты процентов									
23	Изменение торгово-политического режима и таможенной политики									
24	Изменения в налоговой системе, валютном регулировании, регулировании внешнеполитической деятельности РФ									
25	Изменения в системах экспортного финансирования									
26	Социально-экономическая нестабильность РФ									
27	Опасность национализации и экспроприации									
28	Изменение законодательства (например, закона об иностранных инвестициях)									
29	Сложность с репатриацией прибыли									
30	Геополитические риски									
31	Социальные риски									
32	Несовершенства законодательства									
33	Неправильное оформление документов, контрактов, например фиксирующих права собственности, аренды и т. п.									
34	Изменение законодательства в части требований к окружающей среде									
35	Аварии									
36	Изменение отношения к проекту властей и общественности									
Строительные риски категории "А"										
37	Задержки в строительстве									
38	Невыполнение обязательств поставщиком, дефекты в оборудовании, технологии									
39	Срывы сроков строительства (монтажа) по вине подрядчика									
Строительные риски категории "Б"										
40	Снижение качества продукции									
41	Некомпетентность менеджмента									
42	Экспортно-импортные риски									
43	Юридический форс-мажор									
44	Физический ущерб									
45	Транспортные риски									
46	Риски снабжения									
47	Несовместимость оборудования									
48	Специфические риски проекта									
49	Обстоятельства непреодолимой силы									
Итого:										
Количество наблюдений		ni								
Взвешенный итог		ki								
Итого:		К								
Количество факторов		49								
Премия за риск строительства объекта, %		%								

Источник: www.inventech.ru/lib/business-plan

Методы оценки накопленного износа

К основным методам определения накопленного износа недвижимого имущества, описанным в оценочной литературе, относятся²⁰⁵:

- метод экономического возраста;

²⁰⁵ С. В. Грибовский "Оценка недвижимости". — М.: "Маросейка", 2009. С. 309

- метод рыночной экстракции;
- метод оценки накопленного износа по его составляющим (метод разбивки).

Два первых метода позволяют рассчитать накопленный износ в целом, а третий метод — по трем составляющим: физическому износу, функциональному и внешнему устареванию.

Метод экономического возраста — метод прямого изменения накопленного износа, основанный на сравнении действительного возраста улучшений и срока экономической службы улучшений.

Действительный возраст — это возраст, соответствующий состоянию и полезности здания и исчисляемый как разность срока их экономической службы и оставшегося срока их экономической службы. В зависимости от особенностей эксплуатации объекта действительный возраст может отличаться от хронологического в большую или меньшую сторону. В частности, здание с возрастом в 5 лет может иметь эффективный возраст в 10 лет из-за плохого содержания здания, и наоборот.

Срок экономической службы — это период времени, в течение которого здание вносит вклад в стоимость объекта собственности.

Величина накопленного износа методом экономического возраста производится по формуле:

$$\text{НИ} = \text{ДВ/СЭС} \times (\text{СУ-УФИ}),$$

где:

НИ — накопленный износ;

ДВ — действительный возраст, лет;

СЭС — срок экономической службы, лет;

СУ — стоимость улучшений;

УФИ — устранимый физический износ.

Метод рыночной экстракции — метод прямого измерения накопленного износа, основанный на изучении цен недавно проданных объектов недвижимости, при котором для оценки накопленного износа из цены продажи аналогичного объекта недвижимости сначала вычитается рыночная стоимость земельного участка, а затем — стоимость воспроизводства или замещения здания.

Метод разбивки — метод оценки совокупного (накопленного) износа путем последовательной оценки физического износа, функционального и внешнего устареваний.

Накопленный износ недвижимого имущества определяется по формуле:

$$\text{НИ} = 1 - (1 - \text{И}_{\text{физ.}}) \times (1 - \text{И}_{\text{функ.устар.}}) \times (1 - \text{И}_{\text{экон.устар.}}),$$

где:

НИ — накопленный износ;

И_{физ.} — физический износ;

И_{функ.устар.} — функциональное устаревание;

И_{экон.устар.} — экономическое (внешнее) устаревание.

Методы определения физического износа недвижимого имущества

К составляющим физического износа объекта недвижимости относят²⁰⁶:

- устранимый физический износ (отложенный ремонт);
- неустранимый физический износ.

²⁰⁶ Стандарты и правила оценочной деятельности Саморегулируемой межрегиональной ассоциации оценщиков (СМАО). "Оценка недвижимости", п. 4.4.3, http://smao.ru/ru/news/smao/article_3018.html

Методы определения физического износа²⁰⁷:

- метод экономического возраста;
- экспертно-нормативный метод.

Метод экономического возраста (метод срока жизни)

Данный метод применяется для зданий и сооружений, которые на протяжении своего жизненного цикла эксплуатировались с соблюдением всех норм и правил, с проведением текущих ремонтов.

Расчет физического износа методом экономического возраста производится по формуле:

$$I_{\text{физ.}} = \text{ХВ} * \text{СПС} * 100\%,$$

где:

I_{физ.} – физический износ, %

ХВ – хронологический возраст, лет.

СПС – срок полезной службы, лет.

Хронологический возраст определяется как разность между датой оценки и датой ввода в эксплуатацию объекта недвижимости (датой постройки).

Срок полезной службы (срок полезного использования) — период времени, в течение которого, как предполагается, актив будет доступен для использования, либо количество продукции (или аналогичных показателей), которое предприятие ожидает получить от использования актива²⁰⁸.

Под сроком службы производственных основных фондов следует понимать тот период времени, в течение которого они функционируют в производстве в соответствии со своим первоначальным назначением. Этот срок службы не совпадает с периодом возможного физического существования машин и оборудования, который практически безграничен. Не совпадает он и с периодом их технически возможного функционирования в качестве средств труда, т. к. путем систематической замены изношенных деталей и целых узлов новыми можно заставить машину работать сотни лет. Вопрос лишь в том, насколько целесообразно экономически бесконечно удлинять срок службы машин и других элементов основных фондов²⁰⁹.

При определении срока полезной службы объекта оценки Исполнитель проанализировал ряд информационных источников:

- Постановление Правительства РФ №1 от 01.01.2002 г. "О классификации основных средств, включаемых в амортизационные группы";
- Постановление Совета Министров СССР №1072 от 22.10.1990 г. "О единых нормах амортизационных отчислений на полное восстановление основных фондов народного хозяйства СССР";
- справочник фирмы Marshall & Swift (Marshall Valuation Service, Marshall & Swift, 1617 Beverly Boulevard, PO Box 26307, Los Angeles, CA 90026);
- экспертные мнения специалистов Заказчика;
- экспертные мнения Исполнителя.

В таблице ниже приведен срок полезной службы для некоторых объектов недвижимого имущества.

²⁰⁷ С. В. Грибовский "Оценка недвижимости". — М.: "Маросейка", 2009. С. 312, 313.

²⁰⁸ Международный стандарт финансовой отчетности (IAS) 16 "Основные средства" (ред. от 18.07.2012) (введен в действие на территории Российской Федерации Приказом Минфина России от 25.11.2011 №160н)

²⁰⁹ Кантор Е. Л., Гинзбург А. И., Кантор В. Е. Основные фонды промышленных предприятий. Учеб. пособие. — М., 2002. — С. 61.

Таблица 2. Значение срока полезной службы зданий

Наименование подкласса	Дополнительное деление	По Постановлению №1 от 01.01.2002г. ОКОФ (в ред. Постановлений Правительства РФ от 09.07.2003 №415, от 08.08.2003 №476, от 18.11.2006 №697, от 12.09.2008 №676, от 24.02.2009 №165, от 10.12.2010 №1011, от 06.07.2015 №674)	По Постановлению СМ СССР №1072 от 22.10.1990 г., (ЕНАО)	По данным справочника Marshall&Swift (США)	Сроки полезной службы основных средств, среднее арифметическое, лет
Здания	КС-1	100	83	60	81
Здания	КС-2	80	83	55	73
Здания	КС-3	65	59	50	58
Здания	КС-4	65	-	45	55
Здания	КС-5	-	-	40	40
Здания	КС-6	-	-	35	35
Здания	КС-7	20	20	30	23
Здания	КС-11	20	20	30	23
Здания мобильные	Здания мобильные	15	15	15	15
Здания модульные быстровозводимые, сборно-разборные	Здания модульные быстровозводимые, сборно-разборные	20	20	35	25

Источник: анализ АО "НЭО Центр"

Экспертно-нормативный метод

При экспертно-нормативном методе по ряду признаков обветшания, выявленных в процессе натурного осмотра строительных конструкций объекта, им присваивается соответствующая величина износа. При оценке физического износа используются: "Методика определения аварийности строений", разработанная институтом МосжилНИИпроект в соответствии с постановлением Правительства Москвы от 23 августа 1997 г. №643 по договору с Управлением городского заказа, "Методика определения физического износа гражданский зданий", утвержденная Приказом МинКомХоза РСФСР от 27.10.1970 г. №404, ведомственные строительные нормы (ВСН 53-86р) "Правила оценки физического износа жилых зданий", утвержденные Приказом Государственного комитета по гражданскому строительству и архитектуре при Госстрое СССР от 24.12. 1986 г. №446, ведомственные строительные нормы (ВСН 58-88р) "Положение об организации и проведении реконструкции, ремонта и технического обслуживания зданий, объектов коммунального и социально-культурного назначения", утвержденные приказом Государственного комитета по архитектуре и градостроительству при Госстрое СССР от 23 ноября 1988 г. №312.

Величина физического износа определялся на основании шкалы экспертных оценок, представленной в таблице ниже.

Таблица 3. Шкала экспертных оценок физического состояния объектов недвижимости

Состояние недвижимости	Характеристика физического состояния	Коэффициент износа
Хорошее	Повреждений и деформаций нет. Имеются отдельные, устраняемые при текущем ремонте, мелкие дефекты, не влияющие на эксплуатацию конструктивного элемента. Капитальный ремонт производится лишь на отдельных участках, имеющих относительно повышенный износ	0-20%
Удовлетворительное	Конструктивные элементы в целом пригодны для эксплуатации, но требуют некоторого капитального ремонта, который наиболее целесообразен именно на данной стадии	21-40%
Неудовлетворительное	Эксплуатация конструктивных элементов возможна лишь при условии значительного капитального ремонта	41-60%
Ветхое	Состояние несущих конструктивных элементов аварийное, а не несущих весьма ветхое. Ограниченное выполнение конструктивными элементами своих функций возможно лишь по проведении охранных мероприятий или полной смены конструктивного элемента	61-80%
Негодное	Конструктивные элементы - находятся в разрушенном состоянии. При износе 100% остатки конструктивного элемента полностью ликвидированы	81-100%

Источник: "Методика определения аварийности строений", разработанная институтом МосжилНИИпроект в соответствии с постановлением Правительства Москвы от 23 августа 1997 г. №643 по договору с Управлением городского заказа

Методы определения функционального износа недвижимого имущества

К составляющим функционального износа (устаревания) объекта недвижимости относят²¹⁰:

- устранимое функциональное устаревание;
- неустранимое функциональное устаревание.

Методы определения **устранимого** функционального устаревания²¹¹:

- метод суммирования затрат на устранение:
 - недостатков, требующих добавления элементов;
 - недостатков, требующих замены или модернизации элементов;
 - сверхулучшений.

²¹⁰ Стандарты и правила оценочной деятельности Саморегулируемой межрегиональной ассоциации оценщиков (СМАО). "Оценка недвижимости", п. 4.4.3, http://smao.ru/ru/news/smao/article_3018.html

²¹¹ Оценка недвижимости: учебник/под ред. А. Г. Грязновой, М. А. Федотовой. — 2-е изд., перераб. и доп. — М.: "Финансы и статистика", 2008. — 560 с.: ил. С. 215.

Примечание. В учебнике по оценке недвижимости данный метод описан как последовательность и характеристика действий по определению величины показателя. Также метод (в различных вариантах наименования и описания) представлен в других оценочных изданиях²¹².

Методы определения **неустраняемого** функционального устаревания²¹³:

- капитализация потерь в арендной плате;
- капитализация избыточных эксплуатационных затрат, необходимых для содержания здания в надлежащем порядке.

Примечание. Также данные методы (в различных вариантах наименования и описания) представлены в других оценочных изданиях²¹⁴.

Методы определения внешнего (экономического) износа недвижимого имущества

Основными методами определения величины внешнего (экономического) износа недвижимого имущества являются²¹⁵:

- метод капитализации потерь в арендной плате;
- метод сравнительных продаж (парных продаж);
- метод срока экономической жизни.

Методы определения внешнего (экономического) износа недвижимого имущества

Основными методами определения величины внешнего (экономического) износа недвижимого имущества являются²¹⁶:

- метод капитализации потерь в арендной плате;
- метод сравнительных продаж (парных продаж);
- метод срока экономической жизни.

Примечание. Также указанные методы (в различных вариантах наименования и описания) представлены в других оценочных изданиях²¹⁷. При этом в данных изданиях метод срока экономической жизни не приводится.

²¹² Например, в следующих изданиях: "Ценообразование в строительстве": Александров В. Г. — СПб.: "Питер". 2001. — 352 с.: ил. (Серия "Ключевые вопросы"). С. 87–91. Оценка рыночной стоимости недвижимости. Серия "Оценочная деятельность". Учебное и практическое пособие. — М.: "Дело", 1998. — 384 с. — стр. 287. Методы оценки и технической экспертизы недвижимости: Симонова Н. Е., Шеина С. Г. Учебное пособие — М.: ИКЦ "МарТ"; Ростов н/Д: издательский центр "МарТ", 2006. — 448 с. (Серия "Экономика и управления"). С. 10.

²¹³ Метод описан: Оценка недвижимости: учебник/под ред. А. Г. Грязновой, М. А. Федотовой. — 2-е изд., перераб. и доп. — М.: "Финансы и статистика", 2008. — 560 с.: ил. С. 217.

²¹⁴ Например, в следующих изданиях: Ценообразование в строительстве: Александров В. Г. — СПб.: "Питер". 2001. — 352 с.: ил. (Серия "Ключевые вопросы"). С. 91; Методы оценки и технической экспертизы недвижимости: Симонова Н. Е., Шеина С. Г. Учебное пособие — М.: ИКЦ "МарТ"; Ростов н/Д: Издательский центр "МарТ", 2006. — 448 с. (Серия "Экономика и управления"). С. 11.

²¹⁵ Метод описан: Оценка недвижимости: учебник/под ред. А. Г. Грязновой, М. А. Федотовой. — 2-е изд., перераб. и доп. — М.: "Финансы и статистика", 2008. — 560 с.: ил. С. 218.

²¹⁶ Метод описан: Оценка недвижимости: учебник/под ред. А. Г. Грязновой, М. А. Федотовой. — 2-е изд., перераб. и доп. — М.: "Финансы и статистика", 2008. — 560 с.: ил. С. 218.

²¹⁷ Например, в следующих изданиях: Ценообразование в строительстве: Александров В. Г. — СПб.: "Питер". 2001. — 352 с.: ил. (Серия "Ключевые вопросы"). С. 96; Оценка рыночной стоимости недвижимости. Серия "Оценочная деятельность". Учебное и практическое пособие. — М.: Дело, 1998. — 384 с. С. 294; Методы оценки и технической экспертизы недвижимости: Симонова Н. Е., Шеина С. Г. Учебное пособие — М.: ИКЦ "МарТ"; Ростов н/Д: Издательский центр "МарТ", 2006. — 448 с. (Серия "Экономика и управления"). С. 12.

СРАВНИТЕЛЬНЫЙ ПОДХОД

Сравнительный подход — совокупность методов оценки, основанных на сравнении объекта оценки с идентичными или аналогичными объектами (аналогами). Сравнительный подход основан на принципах ценового равновесия и замещения²¹⁸.

Рассматривая возможность и целесообразность применения сравнительного подхода, оценщику необходимо учитывать объем и качество информации о сделках с объектами, аналогичными объекту оценки, в частности²¹⁹:

- активность рынка (значимость сравнительного подхода тем выше, чем больше сделок с аналогами осуществляется на рынке);
- доступность информации о сделках (значимость сравнительного подхода тем выше, чем надежнее информация о сделках с аналогами);
- актуальность рыночной ценовой информации (значимость сравнительного подхода тем выше, чем меньше удалены во времени сделки с аналогами от даты оценки и чем стабильнее рыночные условия были в этом интервале времени);
- степень сопоставимости аналогов с объектом оценки (значимость сравнительного подхода тем выше, чем ближе аналоги по своим существенным характеристикам к объекту оценки и чем меньше корректировок требуется вносить в цены аналогов).

Сравнительный подход рекомендуется применять, когда доступна достоверная и достаточная для анализа информация о ценах и характеристиках объектов-аналогов.

Если сведения о совершенных сделках отсутствуют или их недостаточно для определения стоимости объекта оценки, оценщик может использовать цены предложений. Цена предложения представляет собой мнение одной из сторон потенциальной сделки, заинтересованной в более высокой цене, поэтому при проведении анализа цен предложений по аналогам оценщику следует учитывать²²⁰:

- возможную разницу между ценой сделки и ценой предложения;
- период экспозиции аналога на рынке и изменение его цены за этот период (при наличии информации);
- соответствие цены аналога его характеристикам в сопоставлении с другими предложениями на рынке, избегая завышенных или заниженных цен предложения.

Поскольку сведения о предложениях не остаются неизменными, оценщику необходимо их документировать, чтобы обеспечить подтверждение этих данных в будущем.

В рамках сравнительного подхода применяются различные методы, основанные как на прямом сопоставлении оцениваемого объекта и объектов-аналогов, так и методы, основанные на анализе статистических данных и информации о рынке объекта оценки.

При применении сравнительного подхода к оценке недвижимости оценщик необходимо учитывать следующие положения:

- сравнительный подход применяется для оценки недвижимости, когда можно подобрать достаточное для оценки количество объектов-аналогов с известными ценами сделок и (или) предложений;
- в качестве объектов-аналогов используются объекты недвижимости, которые относятся к одному с оцениваемым объектом сегменту рынка и сопоставимы с ним по ценообразующим факторам.

²¹⁸ Федеральный стандарт оценки "Подходы и методы оценки" (ФСО V), п. 4.

²¹⁹ Федеральный стандарт оценки "Подходы и методы оценки" (ФСО V), п. 5.

²²⁰ Федеральный стандарт оценки "Подходы и методы оценки" (ФСО V), п. 7.

- При этом для всех объектов недвижимости, включая оцениваемый, ценообразование по каждому из указанных факторов должно быть единообразным;
- при проведении оценки должны быть описаны объем доступных оценщику рыночных данных об объектах-аналогах и правила их отбора для проведения расчетов. Использование в расчетах лишь части доступных оценщику объектов-аналогов должно быть обосновано в отчете об оценке;
- для выполнения расчетов используются типичные для аналогичного объекта сложившиеся на рынке оцениваемого объекта удельные показатели стоимости (единицы сравнения), в частности цена или арендная плата за единицу площади или единицу объема;
- в зависимости от имеющейся на рынке исходной информации в процессе оценки недвижимости могут использоваться качественные методы оценки (относительный сравнительный анализ, метод экспертных оценок и другие методы), количественные методы оценки (метод регрессионного анализа, метод количественных корректировок и другие методы), а также их сочетания.
- При применении качественных методов оценка недвижимости выполняется путем изучения взаимосвязей, выявляемых на основе анализа цен сделок и (или) предложений с объектами-аналогами или соответствующей информации, полученной от экспертов, и использования этих взаимосвязей для проведения оценки в соответствии с технологией выбранного для оценки метода.
- При применении метода корректировок каждый объект-аналог сравнивается с объектом оценки по ценообразующим факторам (элементам сравнения), выявляются различия объектов по этим факторам и цена объекта-аналога или ее удельный показатель корректируется по выявленным различиям с целью дальнейшего определения стоимости объекта оценки. При этом корректировка по каждому элементу сравнения основывается на принципе вклада этого элемента в стоимость объекта.
- При применении методов регрессионного анализа оценщик, используя данные сегмента рынка оцениваемого объекта, конструирует модель ценообразования, соответствующую рынку этого объекта, по которой определяет расчетное значение искомой стоимости;
- для сравнения объекта оценки с другими объектами недвижимости, с которыми были совершены сделки или которые представлены на рынке для их совершения, обычно используются следующие элементы сравнения:
 - передаваемые имущественные права, ограничения (обременения) этих прав;
 - условия финансирования состоявшейся или предполагаемой сделки (вид оплаты, условия кредитования, иные условия);
 - условия продажи (нетипичные для рынка условия, сделка между аффилированными лицами, иные условия);
 - условия рынка (изменения цен за период между датами сделки и оценки, скидки к ценам предложений, иные условия);
 - вид использования и (или) зонирование;
 - местоположение объекта;
 - физические характеристики объекта, в том числе свойства земельного участка, состояние объектов капитального строительства, соотношение площади земельного участка и площади его застройки, иные характеристики;
 - экономические характеристики (уровень операционных расходов, условия аренды, состав арендаторов, иные характеристики);
 - наличие движимого имущества, не связанного с недвижимостью;
 - другие характеристики (элементы), влияющие на стоимость;
- помимо стоимости, сравнительный подход может использоваться для определения других расчетных показателей, например арендных ставок, износа и устареваний, ставок капитализации и дисконтирования.

В рамках сравнительного подхода для оценки недвижимого имущества могут использоваться следующие методы²²¹:

- метод прямого сравнительного анализа продаж;
- метод валового рентного мультипликатора;
- метод общего коэффициента капитализации.

Метод прямого сравнительного анализа продаж предполагает последовательное внесение в цены отобранных аналогичных объектов недвижимости корректировок, обусловленных различиями в экономических и физических параметрах, влияющих на цену²²².

Метод валового рентного мультипликатора основывается на том, что величина дохода, приносимого недвижимостью, является ценообразующим фактором, и анализ соотношения цены и дохода по аналогичным объектам дает основание для использования усредненных результатов этого анализа при оценке конкретного объекта недвижимости.

Метод общего коэффициента капитализации. Общая ставка капитализации применяется к чистому операционному доходу объекта недвижимости. Ставка определяется на основании анализа отношений чистых операционных доходов аналогов к их ценам.

Методы сравнительного подхода применимы к оценке любых объектов, аналоги которых представлены на рынке в достаточном для их применения количестве. Для уникальных объектов и на пассивных рынках указанные методы, как правило, не применяются.

Метод прямого сравнительного анализа продаж

Метод прямого сравнительного анализа продаж для оценки недвижимого имущества используется в том случае, когда на рынке имеется достаточное количество публичной информации о ценах сделок (предложений) по аналогичным объектам.

Метод прямого сравнительного анализа продаж включает несколько этапов:

- анализ рыночной ситуации и сбор информации об объектах-аналогах;
- определение единицы сравнения из числа типичных для рынка объекта оценки удельных показателей;
- выделение необходимых элементов сравнения (ценообразующие факторы);
- формирование репрезентативной (представительной) выборки объектов-аналогов;
- анализ различия в уровнях элементов сравнения (ценообразующих факторов);
- расчет стоимости значения единицы сравнения для объекта оценки;
- определение значения стоимости (или иной расчетной величины) исходя из полученного значения стоимости единицы сравнения и соответствующего ей показателя (площади, объема и т. п.) для объекта оценки.

Единицы сравнения определяются из числа типичных для рынка объекта оценки удельных показателей (например, цена за единицу площади или объема, отношение единицы дохода к цене и т. п.).

Выбор единиц сравнения обосновывается. На различных сегментах рынка недвижимости используются различные единицы сравнения.

Единицы сравнения земельных участков: цена за 1 га; цена за 1 сотку (100 кв. м); цена за 1 кв. м.

Единицы сравнения застроенных участков: цена за 1 кв. м общей площади; цена за 1 фронтальный метр; цена за 1 кв. м чистой площади, подлежащей сдаче в аренду; цена за 1 кв. м.

²²¹ Оценка недвижимости/Под ред. М. А. Федотовой. — М.: "Финансы и статистика", 2008. С. 171–181.

²²² Оценка стоимости недвижимости: учебное пособие/Е. Н. Иванова. — 3-е изд., стер. — М.: "КРОНУС", 2009. С. 212.

Выделяются необходимые **элементы сравнения**.

Элементы сравнения — характеристики объектов недвижимости и сделок, которые оказывают существенное влияние на изменение цен по выборке объектов-аналогов²²³.

Среди элементов сравнения, как правило, анализируются следующие элементы сравнения:

- состав передаваемых прав на объект;
- условия финансирования состоявшейся или предполагаемой сделки;
- условия продажи (предложения);
- различия между ценами предложения/спроса и сделок (торг);
- период между датами сделок (предложений) и оценки;
- характеристики месторасположения объекта;
- физические характеристики объекта;
- экономические характеристики использования объекта;
- компоненты стоимости, не связанные с недвижимостью.

Применяя сравнительный подход, оценщик корректирует значения единицы сравнения для объектов-аналогов по каждому элементу в зависимости от соотношения характеристик объекта оценки и объекта-аналога по данному элементу.

Классификация и суть корректировок (поправок)

Классификация вводимых поправок основана на учете разных способов расчета и внесения корректировок на различия, имеющиеся между оцениваемым объектом и сопоставимым аналогом.

Корректировки (поправки) делятся:

- на процентные (коэффициентные) поправки;
- стоимостные (денежные) поправки.

Процентные (коэффициентные) поправки вносятся путем умножения цены продажи объекта-аналога или его единицы сравнения на коэффициент (поправку), отражающий степень различий в характеристиках объекта-аналога и оцениваемого объекта. Если оцениваемый объект лучше сопоставимого аналога, то к цене последнего вносится повышающий коэффициент, если хуже — понижающий коэффициент. К процентным поправкам можно отнести, например, поправки на местоположение, износ, время продажи.

Приведенная стоимость объекта-аналога с учетом процентной поправки рассчитывается по формуле:

$$C_{\text{ед. ср.}} = C_{\text{ед. ср. до}} \times (1 + P\%),$$

где:

C_{ед. ср.} — стоимость объекта-аналога;

C_{ед. ср. до} — стоимость объекта-аналога до учета поправки;

P% — величина процентной поправки.

Стоимостные (денежные) поправки, вносимые к единице сравнения, изменяют цену проданного объекта-аналога на определенную сумму, в которую оценивается различие в характеристиках объекта-аналога и оцениваемого объекта. Поправка вносится положительная, если оцениваемый объект лучше сопоставимого аналога, если хуже, применяется отрицательная поправка. К денежным поправкам, вносимым к единице сравнения, можно отнести поправки на качественные

²²³ Стандарты и правила оценочной деятельности Саморегулируемой межрегиональной ассоциации оценщиков (СМАО). "Оценка недвижимости", п. 4.4.1, http://smao.ru/ru/news/smao/article_3018.html

характеристики, а также поправки, рассчитанные статистическими методами. Приведенная стоимость аналога с учетом стоимостной (денежной) поправки рассчитывается по формуле:

$$\text{Сед. ср.} = \text{Сед. ср. до} + \text{Пст.},$$

где:

Сед. ср. — стоимость объекта-аналога;

Сед. ср. до — стоимость объекта-аналога до учета поправки;

Пст. — величина стоимостной (денежной) поправки.

Расчет и внесение поправок

Для расчета и внесения поправок, как правило, можно выделить следующие методы:

- методы, основанные на анализе парных продаж;
- экспертные методы расчета и внесения поправок;
- статистические методы.

Под парной продажей подразумевается продажа двух объектов, в идеале являющихся точной копией друг друга, за исключением одного параметра (например, местоположения), наличием которого и объясняется разница в цене этих объектов.

Основу экспертных методов расчета и внесения поправок, обычно процентных, составляет субъективное мнение эксперта-оценщика о том, насколько оцениваемый объект хуже или лучше сопоставимого аналога. Экспертными методами расчета и внесения поправок обычно пользуются, когда невозможно рассчитать достаточно точные денежные поправки, но есть рыночная информация о процентных различиях. Статистические методы расчета поправок сводятся к применению метода корреляционно-регрессионного анализа, который заключается в допустимой формализации зависимости между изменениями цен объектов недвижимости и изменениями каких-либо его характеристик.

На заключительном этапе сравнительного подхода оценщик согласовывает результаты корректирования значений единицы сравнения по выбранным объектам-аналогам. Оценщик обосновывает схемы согласования.

Метод валового рентного мультипликатора

Валовой рентный мультипликатор (ВРМ) — это отношение продажной цены или к потенциальному валовому доходу (ПВД), или к действительному валовому доходу (ДВД).

Для применения метода ВРМ необходимо:

- оценить рыночный валовой (действительный) доход, генерируемый объектом;
- определить отношение валового (действительного) дохода к цене продажи по сопоставимым продажам аналогов;
- умножить валовой (действительный) доход от оцениваемого объекта на усредненное (средневзвешенное) значение ВРМ по аналогам.

Метод общего коэффициента капитализации

Метод общего коэффициента капитализации включает в себя несколько этапов:

- рассчитывается чистый операционный доход оцениваемого объекта недвижимости;
- на основе анализа рынка формируется репрезентативная выборка аналогов оцениваемого объекта, по которым имеется достаточная информация о цене продажи и величине чистого операционного дохода;
- вносятся необходимые корректировки, учитывающие сопоставимость аналогов с оцениваемым объектом;
- по каждому объекту рассчитывается ставка капитализации;
- определяется итоговое значение общего коэффициента капитализации как средняя или средневзвешенная величина расчетных значений ставок по всем аналогам;
- определяется рыночная стоимость объекта как отношение чистого операционного дохода оцениваемого объекта к итоговому значению общей ставки капитализации.

ДОХОДНЫЙ ПОДХОД

Доходный подход — совокупность методов оценки, основанных на определении текущей стоимости ожидаемых будущих денежных потоков от использования объекта оценки. Доходный подход основан на принципе ожидания выгод²²⁴.

Рассматривая возможность и целесообразность применения доходного подхода, оценщику необходимо учитывать²²⁵:

- способность объекта приносить доход (значимость доходного подхода выше, если получение дохода от использования объекта соответствует целям приобретения объекта участниками рынка);
- степень неопределенности будущих доходов (значимость доходного подхода тем ниже, чем выше неопределенность, связанная с суммами и сроками поступления будущих доходов от использования объекта).

Доходный подход рекомендуется применять, когда существует достоверная информация, позволяющая прогнозировать будущие доходы, которые объект оценки способен приносить, а также связанные с объектом оценки расходы.

В рамках доходного подхода применяются различные методы, основанные на прямой капитализации или дисконтировании будущих денежных потоков (доходов)²²⁶.

Основные этапы доходного подхода²²⁷:

- выбор вида денежного потока с учетом особенностей объекта оценки, например номинальный или реальный денежный поток, доналоговый или посленалоговый денежный поток, денежный поток с учетом (или без учета) заемных средств на собственный или инвестированный (общий) капитал;
- определение денежного потока;
- определение ставки дисконтирования (ставки капитализации), соответствующей денежному потоку;
- приведение прогнозных денежных потоков, в том числе постпрогнозной стоимости (при наличии), к текущей стоимости по ставке дисконтирования или капитализации денежного потока по ставке капитализации.

На выбор вида денежного потока влияет специфика объекта оценки и сложившаяся практика участников рынка. При этом ставка дисконтирования (ставка капитализации) должна соответствовать виду денежного потока в части его инфляционной (номинальный или реальный денежный поток), налоговой (доналоговый или посленалоговый денежный поток), валютной и иных составляющих отражать связанный с денежным потоком риск.

При выборе прогнозного периода учитываются²²⁸:

- оставшийся срок полезного использования объекта оценки;
- период, на который доступна информация для составления прогноза;
- период достижения стабильного темпа роста денежных потоков объекта оценки, после завершения которого возможно применить постпрогнозную стоимость. Для объектов оценки

²²⁴ Федеральный стандарт оценки "Подходы и методы оценки" (ФСО V), п. 11.

²²⁵ Федеральный стандарт оценки "Подходы и методы оценки" (ФСО V), п. 12.

²²⁶ Федеральный стандарт оценки "Подходы и методы оценки" (ФСО V), п. 13.

²²⁷ Федеральный стандарт оценки "Подходы и методы оценки" (ФСО V), п. 16.

²²⁸ Федеральный стандарт оценки "Подходы и методы оценки" (ФСО V), п. 18.

с сезонным или циклическим характером деятельности прогнозный период должен учитывать сезонность или включать полный цикл получения доходов соответственно.

При прогнозировании денежного потока следует осуществлять его сопоставление со следующими показателями²²⁹:

- ретроспективные показатели операционной, инвестиционной и финансовой деятельности (использования) объекта оценки;
- ретроспективные и прогнозные показатели отрасли и (или) сегмента рынка;
- прогнозный темп экономического роста региона или страны, в которой действует (используется) объект оценки.

Постпрогнозная стоимость представляет собой ожидаемую величину стоимости объекта оценки в конце прогнозного периода²³⁰.

Постпрогнозная стоимость определяется в случае, если объект оценки продолжит функционировать по окончании прогнозного периода.

При расчете постпрогнозной стоимости могут применяться различные методы, в частности²³¹:

Модель Гордона, которая представляет собой модель постоянного роста, основанная на предположении, что стоимость объекта оценки будет изменяться (увеличиваться или уменьшаться) с постоянным темпом в течение бесконечного периода времени в будущем. Данный метод подходит для объектов оценки с неограниченным или крайне продолжительным сроком полезного использования.

Метод прямой капитализации. Данный метод подходит для оценки объектов с неограниченным или крайне продолжительным сроком полезного использования.

Методы сравнительного подхода. Данные методы подходят для объектов оценки как с неограниченным, так и с ограниченным сроком полезного использования.

Метод расчета стоимости при ликвидации. В случае если затраты превышают доход от утилизации или ликвидации, величина постпрогнозной стоимости может принимать отрицательные значения. Данный метод подходит для объектов оценки с ограниченным сроком полезного использования.

Ставка дисконтирования и ставка капитализации должны отражать риски получения прогнозируемого денежного потока с точки зрения участников рынка, конкретной сделки или пользователя (в соответствии с видом определяемой стоимости)²³².

При определении ставки дисконтирования (ставки капитализации) следует учитывать:

- вид стоимости и соответствующие ему стороны сделки;
- допущения оценки;
- вид денежного потока, в частности его инфляционную (номинальный или реальный денежный поток), налоговую (доналоговый или посленалоговый денежный поток), валютную и иные составляющие;
- факторы риска инвестирования в объект оценки, в частности связанные с его следующими особенностями:
 - вид объекта оценки (недвижимость, движимое имущество, бизнес, обязательства и другие);

²²⁹ Федеральный стандарт оценки "Подходы и методы оценки" (ФСО V), п. 19.

²³⁰ Федеральный стандарт оценки "Подходы и методы оценки" (ФСО V), п. 20.

²³¹ Федеральный стандарт оценки "Подходы и методы оценки" (ФСО V), п. 21.

²³² Федеральный стандарт оценки "Подходы и методы оценки" (ФСО V), п. 22.

- сегмент рынка объекта оценки (географическое положение объекта оценки или рынка производимого с его использованием продукта);
- срок полезного использования объекта оценки;
- специфические риски объекта оценки.

В расчетах по доходному подходу необходимо не допускать двойного учета рисков, связанных с получением денежных потоков, и в будущих денежных потоках, и в ставке дисконтирования (капитализации) одновременно²³³.

При применении доходного подхода для оценки недвижимого имущества необходимо учитывать следующие положения²³⁴:

- доходный подход применяется для оценки недвижимости, генерирующей или способной генерировать потоки доходов;
- в рамках доходного подхода стоимость недвижимости может определяться методом прямой капитализации, методом дисконтирования денежных потоков или методом капитализации по расчетным моделям;
- метод прямой капитализации применяется для оценки объектов недвижимости, не требующих значительных капитальных вложений в их ремонт или реконструкцию, фактическое использование которых соответствует их наиболее эффективному использованию. Определение стоимости объектов недвижимости с использованием данного метода выполняется путем деления соответствующего рынку годового дохода от объекта на общую ставку капитализации, которая при этом определяется на основе анализа рыночных данных о соотношениях доходов и цен объектов недвижимости, аналогичных оцениваемому объекту;
- метод дисконтирования денежных потоков применяется для оценки недвижимости, генерирующей или способной генерировать потоки доходов с произвольной динамикой их изменения во времени путем дисконтирования их по ставке, соответствующей доходности инвестиций в аналогичную недвижимость;
- метод капитализации по расчетным моделям применяется для оценки недвижимости, генерирующей регулярные потоки доходов с ожидаемой динамикой их изменения. Капитализация таких доходов проводится по общей ставке капитализации, конструируемой на основе ставки дисконтирования, принимаемой в расчет модели возврата капитала, способов и условий финансирования, а также ожидаемых изменений доходов и стоимости недвижимости в будущем;
- структура (учет налогов, возврата капитала, темпов изменения доходов и стоимости актива) используемых ставок дисконтирования и (или) капитализации должна соответствовать структуре дисконтируемого (капитализируемого) дохода;
- для недвижимости, которую можно сдавать в аренду, в качестве источника доходов следует рассматривать арендные платежи;
- оценка недвижимости, предназначенной для ведения определенного вида бизнеса (например, гостиницы, рестораны, автозаправочные станции), может проводиться на основании информации об операционной деятельности этого бизнеса путем выделения из его стоимости составляющих, не относящихся к оцениваемой недвижимости.

Данный подход для недвижимого и движимого имущества реализуется следующими методами:

- метод прямой капитализации дохода;
- метод дисконтированных денежных потоков;

²³³ Федеральный стандарт оценки "Подходы и методы оценки" (ФСО V), п. 23.

²³⁴ Федеральный стандарт оценки "Оценка недвижимости" (ФСО №7), п. 23.

- методы, использующие другие формализованные модели.

Метод прямой капитализации дохода

Метод прямой капитализации доходов предназначен для оценки действующих объектов, текущее использование которых соответствует их наиболее эффективному использованию. Оценка стоимости недвижимого имущества с использованием данного метода выполняется путем деления типичного годового дохода на ставку капитализации.

$$C = \frac{\text{ЧОД}}{K},$$

где:

C — стоимость, определенная методом прямой капитализации дохода;

ЧОД — чистый операционный доход;

K — коэффициент капитализации.

Метод капитализации доходов используется, если²³⁵:

- потоки доходов стабильны длительный период времени, представляют собой значительную положительную величину;
- потоки доходов возрастают устойчивыми, умеренными темпами.

Алгоритм расчета методом капитализации:

- определение величины потенциального валового дохода;
- определение величины действительного валового дохода;
- определение величины операционных расходов;
- определение величины чистого операционного дохода;
- определение коэффициента капитализации;
- определение рыночной стоимости объекта оценки в рамках метода капитализации.

Потенциальный валовой доход (ПВД) — доход, который можно получить от сдачи в аренду недвижимости при 100%-ном ее использовании без учета всех потерь и расходов²³⁶. Расчет производится по формуле:

$$\text{ПВД} = S \times C_{1 \text{ кв. м}},$$

где:

S — арендуемая площадь объекта оценки, кв. м;

C_{1 кв. м} — ставка арендной платы за кв. м.

Величина действительного валового дохода (ДВД) определяется путем внесения к значению ПВД поправки на загрузку помещений и недосбор арендной платы.

$$\text{ДВД} = \text{ПВД} \times (1 - P_a) \times (1 - P_{нд}) + D_{пр},$$

где:

ДВД — действительный валовой доход;

ПВД — потенциальный валовой доход;

P_a — потери при сборе арендной платы;

P_{нд} — потери от недоиспользования площадей;

²³⁵ Оценка недвижимости под ред. А. Г. Грязновой, М. А. Федотовой. — М.: "Финансы и статистика", 2007. С. 121.

²³⁶ Оценка недвижимости под ред. А. Г. Грязновой, М. А. Федотовой. — М.: "Финансы и статистика", 2007. С. 121.

Д_{пр} — прочие доходы.

Потери арендной платы от вакансий и недосбора платежей — это среднегодовая величина потерь дохода, например, вследствие смены арендаторов, нарушения графика арендных платежей, неполной занятости площадей и т. п.

Существуют следующие способы определения показателя потерь²³⁷:

- потери могут рассчитываться по ставке, определяемой для типичного уровня управления на данном сегменте рынка, то есть за основу берется рыночный показатель;
- на основе ретроспективных и текущих данных по оцениваемому объекту, то есть анализируются арендные договоры по срокам действия, частота их перезаключения, величина периодов между окончанием действия одного договора и заключения другого и т. п.

При эффективном менеджменте, большой площади объекта оценки и текущем состоянии рынка коммерческой недвижимости остается вероятность того, что часть площадей не будет сдана в аренду или не будет собрана арендная плата с арендуемых площадей.

На основании мониторинга рынка типичным условием при заключении договоров аренды является внесение арендной платы авансовыми платежами и страхового взноса, поэтому при сборе арендной платы Исполнитель принимает потери равными 0%.

Операционные расходы — это расходы, необходимые для обеспечения нормального функционирования объекта недвижимости и воспроизводства действительного валового дохода²³⁸.

Операционные расходы делятся²³⁹:

- на условно-постоянные;
- условно-переменные, или эксплуатационные;
- расходы на замещение.

К **условно-постоянным** относятся расходы, размер которых не зависит от степени эксплуатационной загруженности объекта и уровня предоставленных услуг, а именно:

- налог на имущество;
- платежи за земельный участок (земельный налог или арендная плата);
- страховые взносы (платежи по страхованию имущества);
- заработная плата (в том числе налоги) обслуживающего персонала (если она фиксирована вне зависимости от загрузки).

К **условно-переменным** относятся расходы, размер которых зависит от степени эксплуатационной загруженности объекта и уровня предоставляемых услуг, а именно:

- расходы на управление;
- расходы на заключение договоров аренды;
- заработная плата (в том числе налоги) обслуживающего персонала;
- коммунальные расходы;
- расходы на уборку;
- расходы на эксплуатацию и ремонт;
- на содержание территории и автостоянки;

²³⁷ Оценка недвижимости под ред. А. Г. Грязновой, М. А. Федотовой. — М.: "Финансы и статистика", 2007, стр. 123.

²³⁸ Оценка недвижимости под ред. А. Г. Грязновой, М. А. Федотовой. — М.: "Финансы и статистика", 2007, стр. 124.

²³⁹ Оценка недвижимости под ред. А. Г. Грязновой, М. А. Федотовой. — М.: "Финансы и статистика", 2007, стр. 125.

- расходы по обеспечению безопасности и т. д.

На рынке аренды коммерческой недвижимости используется понятие, аналогичное понятию "операционные условно-переменные расходы", именуемое "эксплуатационные расходы"²⁴⁰. Данный показатель в денежном выражении может быть, как включен в ставку арендной платы, так и оплачиваться отдельно.

Величина налога на имущество

Налог на имущество организаций является региональным налогом, устанавливается законами субъектов Российской Федерации о налоге (главой 30 НК РФ для федеральной территории "Сириус") и обязателен к уплате на территории соответствующего субъекта Российской Федерации (федеральной территории "Сириус"), но не может превышать 2,2%.

Устанавливая налог, законодательные (представительные) органы субъектов Российской Федерации определяют налоговую ставку в пределах, установленных главой 30 НК РФ, и порядок уплаты налога.

При установлении налога законами субъектов Российской Федерации могут также определяться особенности определения налоговой базы отдельных объектов недвижимого имущества в соответствии с настоящей главой, предусматриваться налоговые льготы, основания и порядок их применения налогоплательщиками.

Если иное не установлено пунктом 2 статьи 375 НК РФ, налоговая база в отношении отдельных объектов недвижимого имущества определяется как их кадастровая стоимость, внесенная в Единый государственный реестр недвижимости и подлежащая применению с 1 января года налогового периода, с учетом особенностей, предусмотренных статьей 378.2 НК РФ.

Налоговая база определяется с учетом особенностей, установленных статьей 378.2 НК РФ, как кадастровая стоимость имущества, в отношении следующих видов недвижимого имущества, признаваемого объектом налогообложения:

- административно-деловые центры и торговые центры (комплексы) и помещения в них;
- нежилые помещения, назначение которых в соответствии с кадастровыми паспортами объектов недвижимости или документами технического учета (инвентаризации) объектов недвижимости предусматривает размещение офисов, торговых объектов, объектов общественного питания и бытового обслуживания либо которые фактически используются для размещения офисов, торговых объектов, объектов общественного питания и бытового обслуживания;
- объекты недвижимого имущества иностранных организаций, не осуществляющих деятельности в Российской Федерации через постоянные представительства, а также объекты недвижимого имущества иностранных организаций, не относящиеся к деятельности данных организаций в Российской Федерации через постоянные представительства;
- жилые помещения, гаражи, машино-места, объекты незавершенного строительства, а также жилые строения, садовые дома, хозяйственные строения или сооружения, расположенные на земельных участках, предоставленных для ведения личного подсобного хозяйства, огородничества, садоводства или индивидуального жилищного строительства.

В статье 378.2 НК РФ даны определения указанных выше объектов.

Переход к применению налоговой базы в качестве кадастровой стоимости по объектам, указанным в пп. 1, 2, 4, осуществляется после принятия об этом соответствующего закона субъекта Российской Федерации по месту нахождения объектов недвижимого имущества.

Закон субъекта Российской Федерации, устанавливающий особенности определения налоговой базы исходя из кадастровой стоимости объектов недвижимого имущества, указанных в пп. 1, 2 и 4, может

²⁴⁰ Оценка для целей залога: теория, практика, рекомендации, М. А. Федотова, В. Ю. Рослова, О. Н. Щербакова, А. И. Мышанов. — М.: "Финансы и статистика", 2008, стр. 310.

быть принят только после утверждения в установленном порядке результатов определения кадастровой стоимости объектов недвижимого имущества.

Перечень объектов недвижимого имущества, указанных в пп. 1 и 2, в отношении которых на очередной налоговый период налоговая база по налогу определяется исходя из кадастровой стоимости (далее – Перечень), формируется уполномоченным органом исполнительной власти субъекта Российской Федерации не позднее 1-го числа очередного налогового периода по налогу. Перечень размещается на официальном сайте вышеуказанного органа или на официальном сайте субъекта Российской Федерации в информационно-телекоммуникационной сети "Интернет".

Выявленные в течение налогового периода объекты недвижимого имущества, указанные в пп. 1 и 2, не включенные в Перечень по состоянию на 1 января года налогового периода, подлежат включению в Перечень, определяемый уполномоченным органом исполнительной власти субъекта Российской Федерации на очередной налоговый период.

Начиная с 2021 года в ст.ст. 375, 378.2 НК РФ предусмотрены следующие правила применения кадастровой стоимости в качестве налоговой базы по налогу:

- применяется кадастровая стоимость, внесенная в Единый государственный реестр недвижимости и подлежащая применению с 1 января года налогового периода, с учетом нижеприведенных особенностей;
- изменение кадастровой стоимости объекта налогообложения в течение налогового периода не учитывается при определении налоговой базы в этом и предыдущих налоговых периодах, если иное не предусмотрено законодательством Российской Федерации, регулирующим проведение государственной кадастровой оценки, и пунктом 15 статьи 378.2 НК РФ;
- в случае изменения кадастровой стоимости объекта налогообложения вследствие установления его рыночной стоимости сведения об измененной кадастровой стоимости, внесенные в Единый государственный реестр недвижимости, учитываются при определении налоговой базы начиная с даты начала применения для целей налогообложения сведений об изменяемой кадастровой стоимости;
- в случае, если кадастровая стоимость объектов недвижимого имущества, указанных в подпунктах 1, 2, 4 пункта 1 статьи 378.2 НК РФ, не определена, определение налоговой базы по текущему налоговому периоду в отношении данных объектов недвижимого имущества осуществляются в порядке, предусмотренном главой 30 НК РФ без учета положений статьи 378.2 НК РФ.

Для остальных объектов недвижимого имущества величина налога на имущество принимается Исполнителем в размере 2,2% от среднегодовой остаточной балансовой стоимости объекта оценки на следующий год после даты оценки. Величина амортизационных отчислений принята на уровне 3,33% (срок амортизации объекта составляет 30 лет) по сложившейся практике для объектов аналогичного класса.

В качестве остаточной балансовой стоимости на дату оценки принята стоимость, полученная в рамках доходного подхода. Это обусловлено тем, что использование данных бухгалтерии об остаточной балансовой стоимости, а также инвентаризационной стоимости в российской действительности зачастую неприемлемо, так как она может отличаться от рыночной в несколько раз.

По мнению Исполнителя, необходимым условием получения достоверного результата является использование метода последовательных приближений, позволяющего определить итерационным путем справедливую базу для налогообложения, которая соответствует рыночной стоимости объекта оценки, определенной в рамках доходного подхода, за вычетом стоимости земельного участка.

Плата за земельный участок²⁴¹

Плата за землю – общее название для всех видов обязательных платежей, уплачиваемых в связи с правом частной собственности и иных вещных прав на землю.

²⁴¹ <http://jurkom74.ru/materialy-dlia-ucheby/poniatie-i-vidy-platy-za-zemliu>, <https://ru.wikipedia.org>

Выделяют следующие основные формы платы за использование земельными участками:

- земельный налог (до введения в действие налога на недвижимость);
- арендная плата.

Земельный налог уплачивается собственниками земли, землевладельцами и землепользователями, кроме арендаторов. Последние вносят арендную плату.

Порядок исчисления и уплаты земельного налога устанавливается законодательством Российской Федерации о налогах и сборах (гл. 31 НК РФ).

Земельный налог устанавливается и вводится в действие НК РФ и нормативными правовыми актами представительных органов муниципальных образований и обязателен к уплате на территориях этих муниципальных образований.

Налоговая база определяется как кадастровая стоимость земельных участков, признаваемых объектом налогообложения.

Налогоплательщиками признаются (ст. 388 НК РФ):

- организации и физические лица, обладающие земельными участками, признаваемыми объектом налогообложения в соответствии со статьей 389 Кодекса, на праве собственности, праве постоянного (бессрочного) пользования или праве пожизненного наследуемого владения, если иное не установлено настоящим пунктом.

В отношении земельных участков, входящих в имущество, составляющее паевой инвестиционный фонд, налогоплательщиками признаются управляющие компании. При этом налог уплачивается за счет имущества, составляющего этот паевой инвестиционный фонд.

Не признаются налогоплательщиками организации и физические лица в отношении земельных участков:

- находящихся на праве безвозмездного срочного пользования;
- переданных по договору аренды.

Налоговые ставки устанавливаются нормативными правовыми актами представительных органов муниципальных образований (законами городов федерального значения Москвы и Санкт-Петербурга) и не могут превышать:

- 0,3% от кадастровой стоимости в отношении земельных участков:
 - отнесенных к землям сельскохозяйственного назначения или к землям в составе зон сельскохозяйственного использования в поселениях и используемых для сельскохозяйственного производства;
 - занятых жилищным фондом и объектами инженерной инфраструктуры жилищно-коммунального комплекса (за исключением доли в праве на земельный участок, принадлежащей на объект, не относящийся к жилищному фонду и к объектам инженерной инфраструктуры жилищно-коммунального комплекса) или предоставленных для жилищного строительства;
 - предоставленных для личного подсобного хозяйства, садоводства, огородничества или животноводства;
- 1,5% от кадастровой стоимости в отношении прочих земельных участков.

Арендная плата

Согласно ст. 65 ЗК РФ за земли, переданные в аренду, взимается арендная плата.

Порядок определения размера арендной платы, порядок, условия и сроки внесения арендной платы за земли, находящиеся в собственности Российской Федерации, субъектов Российской Федерации или муниципальной собственности, устанавливаются соответственно:

- Правительством Российской Федерации,
- органами государственной власти субъектов Российской Федерации,
- органами местного самоуправления.

Размер арендной платы является существенным условием договора аренды земельного участка.

Порядок, условия и сроки внесения арендной платы за земельные участки, находящиеся в частной собственности, устанавливаются договорами аренды земельных участков.

Расходы на страхование — это стоимость по договору страхования. Как правило, стоимость по договору страхования принимается из расчета остаточной балансовой стоимости объекта или стоимости замещения с учетом износа. Четких критериев по величине страховых отчислений законодательством РФ не установлено. Возмещение убытков происходит исходя из стоимости и застрахованных рисков, указанных в договоре страхования. Норма ежегодных страховых отчислений, в соответствии с типовым договором страхования таких компаний, как ОАО "СК ГАЙДЕ", открытое страховое акционерное общество (ОСАО) "Ингосстрах", группа "АльфаСтрахование", РЕСО "Гарантия", ГСК "Югория", ЗАО "ГУТА-Страхование" и др., находится в диапазоне 0,03–1,75% от страховой стоимости²⁴². В данном случае под стоимостью страхования понимается балансовая стоимость.

Таблица 4. Базовые тарифы по страхованию имущества юридических лиц (здания, сооружения)

Компания	Тариф, в % от страховой суммы
ОАО "СК ГАЙДЕ"	0,05-0,35
ОАО "АльфаСтрахование"	0,07-0,32
ГСК "Югория"	0,09-1,75
ЗАО "ГУТА-Страхование"	
производственные здания	0,05-0,30
офисные здания	0,03-0,20
торговые здания	0,04-0,25

Источник: Информационно-аналитический бюллетень рынка недвижимости RWAY №238, январь 2015 г., стр. 103

Затраты на замещение (резерв на капитальный ремонт)

Капитальным ремонтом зданий является такой ремонт, при котором производится усиление или смена изношенных конструкций, оборудования, замена их более прочными, долговечными и экономичными, улучшающими их эксплуатационные качества, за исключением полной замены основных конструкций, к которым относятся все виды стен, каркасы, каменные и бетонные фундаменты и т. п. При капитальном ремонте снижается износ зданий и сооружений. Он может быть выборочным (ремонт отдельных конструкций) или комплексным.

Резерв по капитальному ремонту представляет собой сумму денежных средств, которые вменяются собственнику в качестве периодически откладываемых из текущих доходов от эксплуатации здания для образования фонда финансирования расходов по капитальному ремонту данного здания.

Комплексный капитальный ремонт, охватывающий здание в целом, является основным видом данного ремонта. Он включает обычно замену изношенных частей, перепланировку, повышение благоустройства. Выборочный капитальный ремонт производится в зданиях, которые в целом находятся в удовлетворительном состоянии, однако некоторые их конструкции и оборудование изношены, пришли в неудовлетворительное состояние и нуждаются в усилении или замене. Ремонт таких конструкций проводится в первую очередь.

Расчет резерва по капитальному ремонту может быть рассчитан следующими способами:

- расчет резерва на замещение в % от восстановительной стоимости объекта;
- расчет резерва на замещение в зависимости от долговечности зданий;

²⁴² Информационно-аналитический бюллетень рынка недвижимости RWAY №238, январь 2015 г., стр. 103.

- расчет резерва на замещение с учетом периодической замены быстроизнашивающихся улучшений.

Расчет резерва на замещение в % от восстановительной стоимости объекта

При данном способе расчета резерва на капитальный ремонт усредненная периодичность капитального ремонта определяется системой ППР (планово-предупредительных ремонтов), а укрупненные ежегодные расходы на него составляют в среднем около 2% восстановительной стоимости зданий. За счет средств, предназначенных для капитального ремонта, оплачиваются проектные работы, СМР, а также работы по замене изношенного оборудования²⁴³.

В качестве первоначальной стоимости СМР может быть принята величина затрат на замещение (воспроизводство) объекта оценки по состоянию на дату оценки, рассчитанная в рамках затратного подхода (методика расчета затрат на замещение (воспроизводство) приведена выше по тексту данного Приложения к Отчету).

Расчет резерва на замещение в зависимости от долговечности зданий

Усредненная периодичность капитального ремонта определена системой ППР (планово-предупредительных ремонтов), а норматив ежегодных отчислений в % от сметной стоимости конструкции определялся на основании МРР 3.2.23-97 "Методические рекомендации по экономическому обоснованию применения конструктивных элементов и технологий, обеспечивающих повышение эффективности инвестиций за счет снижения эксплуатационных затрат, повышения долговечности зданий и сооружений, сокращения продолжительности строительства и других эффективных решений при повышении единовременных затрат при проектировании и строительстве и одновременном росте сметной стоимости"²⁴⁴.

Норматив ежегодных отчислений зависит от срока службы объекта (в таблице ниже).

Таблица 5. Нормативы на восстановление строительных конструкций зданий в зависимости от долговечности

Долговечность в годах	Норматив ежегодных отчислений в % от сметной стоимости конструкции	Долговечность в годах	Норматив ежегодных отчислений в % от сметной стоимости конструкции
2	50,00%	48	2,10%
4	25,00%	50	2,00%
6	16,70%	52	1,90%
8	12,50%	54	1,80%
10	10,00%	56	1,79%
12	8,30%	58	1,72%
14	7,10%	60	1,65%
16	6,20%	62	1,61%
18	5,60%	64	1,56%
20	5,00%	66	1,52%
22	4,50%	68	1,47%
24	4,20%	70	1,43%
26	3,80%	72	1,40%
28	3,60%	74	1,35%
30	3,30%	76	1,30%
32	3,10%	78	1,28%
34	2,90%	80	1,25%
36	2,70%	85	1,10%
38	2,60%	90	1,11%
40	2,50%	95	1,05%
42	2,40%	100	1,00%
44	2,30%	125	0,80%
46	2,20%	150	0,67%

Источник: http://ohranatruda.ru/ot_biblio/normativ/data_normativ/5/5390/#i831042

В качестве первоначальной стоимости СМР может быть принята величина затрат на замещение (воспроизводство) объекта оценки по состоянию на дату оценки, рассчитанная в рамках затратного

²⁴³ <http://inf-remont.ru/buildrules/rul114/>

²⁴⁴ http://ohranatruda.ru/ot_biblio/normativ/data_normativ/5/5390/#i831042

подхода (методика расчета затрат на замещение (воспроизводство) приведена выше по тексту данного Приложения к Отчету).

Расчет резерва на замещение с учетом периодической замены быстроизнашивающихся улучшений

К расходам на замещение относятся расходы на периодическую замену быстроизнашивающихся улучшений (кровля, покрытие пола, сантехническое оборудование, электроарматура). Предполагается, что денежные средства резервируются на счете. Резерв на замещение рассчитывается с учетом стоимости быстроизнашивающихся активов, продолжительности срока их полезной службы, а также процентов, начисляемых на аккумулируемые на счете средства²⁴⁵.

Резерв по капитальному ремонту представляет собой сумму денежных средств, которые вменяются собственнику в качестве периодически откладываемых из текущих доходов от эксплуатации здания для образования фонда финансирования расходов по капитальному ремонту данного здания. Согласно характеристикам объекта оценки капитальный ремонт будет проводиться²⁴⁶ один раз в 20 лет. Расчет величины резерва по капитальному ремонту учитывает стоимость денег во времени.

Расчет расходов на создание резерва по капитальному ремонту производится исходя из следующих предпосылок:

- затраты на капитальный ремонт составляют около 50% (удельный вес короткоживущих элементов) от инвестиционного бюджета строительства объекта ($D_{кэ}$);
- доля короткоживущих элементов, подлежащих восстановлению при капитальном ремонте здания, составляет около 30% ($D_{кв}$);
- периодичность проведения капитальных ремонтов здания;
- увеличение стоимости короткоживущих элементов предусматривается на уровне инфляции рубля;
- накопление происходит по безрисковой ставке, принятой в рамках отчета равной эффективной доходности к погашению по государственным облигациям.

Для расчета суммы ежегодных платежей в резервный фонд применяется формула фактора фонда возмещения (SFF), показывающая величину равновеликих платежей, которые бы аккумулировали на счете к концу срока аннуитета одну денежную единицу:

$$SFF = \frac{i}{(1+i)^n - 1},$$

где:

i — ставка дисконтирования;

n — период дисконтирования (соответствует периодичности проведения капитального ремонта).

Сумма ежегодных отчислений в резервный фонд (РФ) определяется по формуле:

$$PФ = SFF \times FV(Зс) \times D_{кэ} \times D_{кв}$$

где:

$FV(Зс)$ — стоимость короткоживущих элементов на прогнозную дату проведения капитального ремонта; $D_{кэ}$ — доля короткоживущих элементов; $D_{кв}$ — доля короткоживущих элементов, подлежащих восстановлению при капитальном ремонте здания.

$$FV(Зс) = PV(Зс) \times K_{ув},$$

где:

$PV(Зс)$ — стоимость строительства аналогичного объекта;

²⁴⁵ Оценка недвижимости под ред. А. Г. Грязновой, М. А. Федотовой. — М.: "Финансы и статистика", 2007, стр. 125.

²⁴⁶ Приложение 2 к ВСН 58-88 (р).

К_{ув} — коэффициент увеличения стоимости короткоживущих элементов за счет роста инфляции.

Расчет значения **К_{ув}** основывался на прогнозе инфляции, при составлении которого были проанализированы данные информационного агентства "Росбизнесконсалтинг", агентства "Bloomberg" и "Концепции долгосрочного социально-экономического развития РФ на период до 2020 г.", разработанной Министерством экономического развития и торговли РФ.

Расходы на управление объектом

В рамках текущих затрат, связанных с эксплуатацией объекта, принято выделять расходы, связанные вознаграждением управляющей компании.

Услуги управляющей компании включают в себя:

- анализ эффективности деятельности объекта;
- определение приоритетных направлений деятельности, стратегии развития;
- мероприятия по работе с персоналом;
- маркетинговые мероприятия, направленные на увеличение уровня загрузки/заполняемости и доходности объекта.

Размер вознаграждения управляющей компании определяется перечнем и содержанием услуг.

Согласно данным профессиональных участников рынка²⁴⁷, специализирующихся на рынке коммерческой недвижимости Московского региона и предоставляющих услуги по комплексному управлению зданиями, эксплуатации и сопровождению проектов, стандартная схема при исчислении оплаты за услуги управляющей компании в среднем составляет 0,5–10% от действительного валового дохода, при управлении торговым центром эта планка выше – 25-30%.

Существует несколько методик подсчета вознаграждения, например:

- на гарантированном доходе собственника;
- на проценте от выручки.

Типичный размер вознаграждения управляющей компании в % от выручки приведен в таблице ниже.

Таблица 6. Размер вознаграждения управляющей компании объектов коммерческой недвижимости

Характеристики	Значение, % от выручки
Наиболее характерное значение	1-3%
Для небольших объектов	5-10%
Для объектов площадью свыше 100 тыс. кв. м	0,5-1%

Источник: Информационно-аналитический бюллетень рынка недвижимости RWAY №234, сентябрь 2014 г., стр. 123

Определение расходов на брокеридж (агентское вознаграждение)

Комиссионные расходы представляют собой расходы, которые несет собственник, оплачивая услуги риелторов по организации ими реализации и сдачи в аренду построенных площадей. Комиссионные расходы по сдаче торговых площадей комплекса в аренду определены на основе среднерыночного уровня комиссионных расходов, который составляет от 7 до 9% от годовой арендной платы, взимаемой с арендаторов.

²⁴⁷ "ДОТ Менеджмент", "Цепелин" (Zeppelin), "МАТОРИН", New Life Group, "Мой Дом", Clearlink, "Сервисные технологии", ОАО "УК "Манежная площадь", "Фрагра" (Fragra), Colliers International FM, "Стандарт-сервис", Sawatzky Property Management, "РосинвестОтель", "Фэсилити Сервисиз Рус" – представительство ISS, "ХСГ Цандер РУС" (M+W Zander), Placon property management, BlackStone Keeping Company, Forum Property Management, IFK Hotel Management, "MPM Group-управление недвижимостью".

Уровень комиссионных расходов был принят Исполнителем как одномесячная арендная плата от сданных площадей и равен 8,33% от годовой арендной платы.

Чистый операционный доход (ЧОД) — действительный валовой доход (ДВД) за минусом операционных расходов (ОР).

Расчет производится по формуле:

$$\text{ЧОД} = \text{ДВД} - \text{ОР},$$

где:

ДВД — действительный валовой доход при эксплуатации объекта;

ОР — операционные расходы.

Для определения ставки капитализации/дисконтирования, как правило, применяются следующие методы:

- метод мониторинга рыночных данных (экстракции);
- метод сравнения альтернативных инвестиций;
- метод кумулятивного построения.

Метод определения ставки капитализации (дисконтирования) должен быть согласован с видом используемого денежного потока.

Определение ставки капитализации методом рыночной экстракции

Величина коэффициента капитализации **К** определяется по следующей формуле:

$$\text{К} = (\text{ДВД} - \text{ОР}) / \text{Ц},$$

где:

ДВД — действительный валовой доход при эксплуатации объекта;

ОР — операционные расходы;

Ц — цена объекта (полученная путем корректировки цены предложения на торг).

Определение ставки капитализации методом кумулятивного построения

Метод кумулятивного построения предусматривает расчет ставки капитализации с использованием безрисковой ставки в качестве базовой, к которой прибавляются рискованные надбавки.

Расчет коэффициента капитализации **К** предполагает определение ставки дохода (O_n) и нормы возврата капитала (O_f).

$$\text{К} = O_n + O_f$$

Определение ставки дохода

Ставка дохода O_n отражает требуемую норму прибыли на капиталовложения со сравнимым риском. Ставка O_n (или ставка дохода на инвестиционный капитал), рассчитывается по следующей формуле:

$$O_n = \text{БС} + \text{Р} + \text{Л} + \text{М},$$

где:

БС — безрисковая ставка дохода;

Р — премия за риск, соответствующая риску вложения в данный актив (премия за риск инвестирования);

Л — премия за низкую ликвидность объекта;

М — премия за инвестиционный менеджмент.

Определение безрисковой ставки

Для потенциального инвестора безрисковая ставка представляет собой альтернативную ставку дохода, которая характеризуется отсутствием риска или его минимальным значением. В качестве

безрисковой ставки, как правило, используется норма доходности по правительственным облигациям.

Безрисковая ставка компенсирует стоимость денег во времени при практически нулевом уровне риска. Обычно под безрисковой ставкой понимают норму сложного процента, которую в виде прибыли можно получить при вложении денег в абсолютно надежные финансовые активы. К таким вложениям относятся инвестиции в государственные долговые обязательства.

В рамках одной страны трудно найти какой-либо иной инвестиционный объект, дающий больше гарантий получения фиксированного дохода, по сравнению с правительственными облигациями. Таким образом, безрисковое вложение приносит, как правило, какой-то минимальный уровень дохода, достаточный для покрытия уровня инфляции в стране и риска, связанного с вложением в данную страну.

В качестве безрисковой ставки Исполнителем принята среднесрочная ставка государственных ценных бумаг (облигаций федерального займа):

- Вид облигаций: ГКО-ОФЗ.
- Срок – среднесрочная, % годовых.
- Источник информации: http://www.cbr.ru/hd_base/gkoofz_mrprint.asp.

Определение премии за риск инвестирования

Все инвестиции, за исключением инвестиций в государственные ценные бумаги, имеют более высокую степень риска, зависящую от особенностей оцениваемого вида недвижимости. Чем больше риск, тем выше должна быть величина процентной ставки, чтобы инвестор мог взять на себя риск по какому-либо инвестиционному проекту.

Премия за риск вложений определяется методом взвешенной оценки рисков. Данный метод подразделяет риски на следующие категории:

Систематические риски — это риски, затрагивающие всех участников инвестиционного рынка и не связанные с конкретным объектом.

Несистематические риски — это риски, присущие конкретному оцениваемому объекту недвижимости и независимые от рисков, распространяющиеся на другие объекты.

Статичный риск — это риск, который можно рассчитать и переложить на страховые компании.

Динамический риск — это риск потери предпринимательского шанса и экономической конкуренции.

Алгоритм расчета премии за риск инвестирования:

- Оценивается каждый риск в баллах. Чем выше уровень влияния рассматриваемого фактора на стоимость, тем выше значение риска.
 - низкое значение — до 2%;
 - значение ниже среднего — до 4%;
 - среднее значение — до 6%;
 - значение выше среднего — до 8%;
 - высокое значение — свыше 8%.
- Определяется количество наблюдений как сумма рисков в количественном выражении по каждому столбцу "Категории риска" (n_i).
- Определяется взвешенный итог по каждому столбцу "Категория риска" как произведение суммы рисков на балльную оценку ($k_i = n_i \times \text{балл}$).
- Определяется сумма факторов как сумма всех взвешенных итогов ($k = \sum k_i$).
- Определяется средневзвешенное значение балла как частное от деления суммы факторов (k) на количество факторов (рисков). Затем полученное значение выражается в процентах, цена одного балла — 1%.

Таблица 7. Расчет премии за риск инвестирования в объект

№ п/п	Вид и наименование риска	Категория риска	1	2	3	4	5	6	7	8	9	10
Систематический риск												
1	Ухудшение общей экономической ситуации	динамичный										
2	Тенденции развития экономики в регионе	динамичный										
3	Изменение федерального или местного законодательства	динамичный										
Несистематический риск												
4	Природные и чрезвычайные антропогенные ситуации	статичный										
5	Ускоренный износ здания	статичный										
6	Неполучение арендных платежей	динамичный										
7	Неэффективный менеджмент	динамичный										
8	Сложности обеспечения инженерной инфраструктурой	динамичный										
9	Ухудшение транспортной доступности объекта	динамичный										
10	Неправильное оформление договоров аренды	динамичный										
	Количество наблюдений		ni									
	Взвешенный итог		ki									
	Сумма факторов											k
	Количество факторов											10
	Средневзвешенное значение балла											k/10
Величина поправки за риск (1 балл = 1%)												

Источник: http://dom-khv.ucoz.ru/index/premija_za_risk_vlozhenija_investirovanija/0-359

Определение премии за низкую ликвидность

Инвесторы, вкладывающие свой капитал в объект недвижимости, больше озабочены отсутствием ликвидности, чем инвесторы, вкладывающие свой капитал в ценные бумаги. Для заключения надежной сделки по продаже объекта недвижимости может потребоваться более длительное время (несколько месяцев). Продавец, который хочет продать недвижимость в течение определенного времени, обычно вынужден соглашаться на более низкую цену или на менее выгодные условия.

Фактор ликвидности имеет большое значение при продаже недвижимости с ограниченным сроком экспозиции. Имея возможность продавать недвижимость по рыночной цене, которая определяется при нормальном сроке экспозиции (после адекватного маркетинга), собственник получит деньги в течение этого нормального срока продажи. Кроме того, у владельца имеется возможность делать скидку с рыночной цены продажи для того, чтобы осуществить продажу в более короткий срок.

Премия за низкую ликвидность рассчитывается исходя из среднерыночного срока экспозиции по следующей формуле:

$$L = \text{безрисковая ставка} \times \text{срок экспозиции (месяцев)} / 12$$

Определение премии за инвестиционный менеджмент

Риск управления недвижимостью отражает потенциальную возможность неэффективного управления собственностью, что может привести к снижению ее стоимости. Чем специализированнее собственность, тем выше риск управления.

Премия за инвестиционный менеджмент определяется рискованностью и сложностью конкретного инвестиционного решения. Величина данной премии в подавляющем большинстве случаев рассчитывается экспертно или на основании ранжирования риска по пятибалльной шкале:

- низкое значение — 1%;
- значение ниже среднего — 2%;
- среднее значение — 3%;
- значение выше среднего — 4%;
- высокое значение — 5%.

Величина премии определяется сложностью управления объектом, наличием кадровых резервов профессиональных управленцев и реальной возможностью влияния инвестиционного менеджера на доходность объекта. При определении размера премии необходимо учитывать, что инвестиционный менеджер отвечает за своевременное репрофилирование объекта, выбранный способ финансирования сделки в момент приобретения недвижимости, изменение условий финансирования в целях обеспечения нормальной доходности собственного капитала, а также за принятие решения о продаже недвижимости (чем более рискованны и сложны инвестиции, тем более компетентного управления они требуют).

В таблице ниже приведена шкала премий за риск инвестирования в недвижимость.

Таблица 8. Шкала премий за инвестиционный менеджмент

Премия за риск вложения в оцениваемый объект	Премия за степень ликвидности	Премия за инвестиционный менеджмент
Низкое значение (1%)		
Риски застрахованы в страховых компаниях высокого уровня надежности с позитивными перспективами (класс А++, класс ААА, соответствующий рейтингу, составленному рейтинговым агентством "Эксперт-Ра")	Объект относится к коммерческой собственности, пользующейся устойчиво высоким спросом, имеющей незначительный срок экспозиции. Например, стандартное жилье, небольшие офисные помещения, имеющие стандартный набор рыночных характеристик	Управление объектом осуществляет управляющая компания, которой делегируются функции оперативного управления объектом, а именно: разработка стратегии и программы управления объектом, контроль за его содержанием, выбор эксплуатирующих организаций, заключение с ними договоров, привлечение арендаторов, сопровождение договоров аренды, страхование и управление рисками, обеспечение безопасности
Значение ниже среднего (2%)		
Риски застрахованы в страховых компаниях высокого уровня надежности (класс А, А+, соответствующий рейтингу, составленному рейтинговым агентством "Эксперт-Ра")	Объект относится к коммерческой собственности, пользующейся спросом, продажа которой не требует длительного времени и дополнительных затрат на маркетинг	Объект предназначен для сдачи в аренду. Управление объектом осуществляется собственником с привлечением консультантов, обладающих профессиональными знаниями в области управления. Однако выбор эксплуатирующих организаций, заключение с ними договоров на содержание, обслуживание и предоставление коммунальных услуг, коммерческое использование объекта (привлечение арендаторов, контроль выполнения условий заключенных контрактов и т. п.), организация процессов развития объекта является проблемой собственника
Среднее значение (3%)		
Риски застрахованы в страховых компаниях приемлемого уровня надежности (класс В, В+, В++, соответствующий рейтингу, составленному рейтинговым агентством ("Эксперт- Ра"))	Объект относится к неспециализированной недвижимости, т. е. предназначенной для длительного использования в том виде, как она задействована на момент оценки	Объект предназначен для сдачи в аренду. Управление собственник осуществляет самостоятельно. Для данного объекта характерны: ограниченный набор управленческих решений, отсутствие четких критериев для принятия решений, длительность и сложность процедуры принятия решений, перегруженность собственника объектами, находящимися в сфере прямого управления, отсутствие системы делегирования функций управления от собственника к специализированным управляющим организациям, отсутствие единых апробированных стандартов и методик управления недвижимостью, нехватка квалифицированного
Значение выше среднего (4%)		
Застрахована часть рисков	Объект относится к недвижимости с ограниченным рынком, которая из-за особых условий рынка, своих специфических характеристик или в силу других обстоятельств на данный момент привлекает относительно небольшое число потенциальных покупателей. Отличительной чертой такого объекта является невозможность ее продажи на открытом рынке, а более длительный период экспозиции по сравнению с объектами, пользующимися наиболее высоким спросом	Собственник сдает в аренду не используемые им самим площади. При этом собственник самостоятельно определяет условия аренды и ставки арендной платы. Для таких объектов характерны плохо поставленная работа с клиентами, растянутая во времени процедура заключения договора аренды, невнимательное отношение к арендаторам, которые рассматриваются как временное явление

Источник: http://edu.dvgups.ru/METDOC/ITS/EKON_S/EKON_NEDV/METOD/UP/frame/4.htm

Определение нормы возврата

Определение нормы возврата (O_f), а, следовательно, и ставки капитализации (K), зависит от условий формирования фонда возмещения потери стоимости.

При расчете ставки капитализации с корректировкой на изменение стоимости актива, выделяют три основных метода определения нормы возврата: метод Инвуда, метод Хоскольда, метод Ринга.

Метод Инвуда

Аннуитетный метод возврата инвестиций. В условиях постоянного и стабильного во времени денежного потока фонд возмещения формируется по ставке процента, равной норме прибыли ($i = O_n$), т. е.:

$$O_f = \frac{O_n}{(1 + O_n)^n - 1}$$

Применяется в случаях, когда по экспертному заключению Исполнителя ожидается получение постоянного дохода за оставшийся период владения объектом оценки.

Метод Хоскольда

Аннуитетный метод возврата инвестиций. Ставка дохода, приносимого объектом, высока, и ее трудно достичь в случае реинвестирования. Чтобы обезопасить возврат средств, вложенных в объект недвижимости, инвестор формирует фонд возмещения по минимальной (безрисковой) ставке.

$$O_f = \frac{БС}{(1 + БС)^n - 1},$$

где:

БС — безрисковая ставка (ставка безрискового финансирования) — норма дохода по безрисковым вложениям.

Применяется в случаях, когда, по мнению Исполнителя, получение постоянных доходов связано с повышенным риском уменьшения или прекращения прогнозируемого денежного потока.

Метод Ринга

Линейный метод возврата капитала (инвестиций). Этот метод предполагает возврат капитала равными частями в течение срока владения активом. Норма возврата в этом случае представляет собой ежегодную долю первоначального капитала, отчисляемую в беспроцентный фонд возмещения. Эта доля при 100%-ном возмещении капитала равна $1/n$.

$$O_f = \frac{1}{n},$$

где:

n — время амортизации объекта (остаточный срок экономической жизни) в годах.

Применяется при оценке старых или сильно изношенных объектов, для которых характерна тенденция снижения дохода (уменьшение арендной платы, увеличение расходов на ремонт и восстановление) за оставшийся период владения объектом.

Поскольку рынок недвижимости вступил в стадию стабилизации, в данной работе в качестве метода расчета нормы возврата использовано формирование фонда возмещения по ставке дисконта методом Инвуда.

Определение рыночной стоимости недвижимости методом дисконтированных денежных потоков выполняется в следующей последовательности:

- определение периода прогнозирования (под периодом прогнозирования понимается период в будущем, на который от даты оценки производится прогнозирование значений факторов, влияющих на величину будущих доходов);
- исследование способности объекта оценки приносить доход в течение периода прогнозирования, а также в период после его окончания; прогнозирование будущих доходов

- и расходов, соответствующих наиболее эффективному использованию объекта недвижимости;
- определение ставки дисконтирования (капитализации), отражающей доходность вложений в сопоставимые с объектом оценки по уровню риска и периоду владения объекты инвестирования;
- преобразование (приведение) будущих доходов в стоимость на дату оценки с помощью методов капитализации.

Метод дисконтирования денежных потоков

Метод дисконтирования денежных потоков пересчитывает будущие прогнозируемые доходы от недвижимости в приведенную к дате оценки стоимость по рыночной ставке дисконтирования, соответствующей риску инвестиций в недвижимость. Расчет стоимости объекта недвижимости методом ДДП производится по формуле:

$$C = \sum_{i=1}^n \frac{CF_n}{(1+i)^{n-0.5}} + TV$$

где:

C — стоимость, определенная методом дисконтирования денежных потоков;

CF — денежный поток периода *n*;

n — период;

i — ставка дисконтирования денежного потока периода *n*;

TV — текущая стоимость постпрогнозного периода.

Метод дисконтирования денежных потоков используется, если²⁴⁸:

- предполагается, что будущие денежные потоки будут существенно отличаться от текущих;
- имеются данные, позволяющие обосновать размер будущих потоков денежных средств от недвижимости;
- потоки доходов и расходов носят сезонный характер;
- оцениваемая недвижимость – крупный многофункциональный коммерческий объект;
- объект недвижимости строится или только что построен и вводится (или введен в действие).

При расчете рыночной стоимости объекта данным методом применялся следующий алгоритм расчета:

Определение длительности прогнозного периода, а также выбор вида денежного потока, который будет использоваться в качестве базы для оценки.

1. Определение величины потенциального валового дохода в прогножном периоде.
2. Определение величины действительного валового дохода в прогножном периоде.
3. Определение величины операционных расходов в прогножном периоде.
4. Определение величины чистого операционного дохода в прогножном периоде.
5. Расчет ставки дисконтирования.
6. Расчет текущей стоимости будущих денежных потоков в прогножном и постпрогножном периодах.
7. Определение рыночной стоимости объекта в рамках доходного подхода.

²⁴⁸ http://www.e-reading.by/chapter.php/99479/28/Shevchuk_-_Pokupka_doma_i_uchastka.html

Методика расчета величину чистого операционного дохода аналогична описанной в разделе "Метод прямой капитализации дохода" выше по тексту Приложения к данному Отчету.

Расчет текущей стоимости будущих денежных потоков в прогнозном и постпрогнозном периодах

Прогнозный период

В рамках метода дисконтирования денежного потока стоимость объекта оценки определяется путем дисконтирования всех доходов и расходов, связанных с использованием объекта коммерческой недвижимости.

При дисконтировании денежного потока расчет фактора текущей стоимости осуществляется по формуле:

$$F = \frac{1}{(1+R)^n},$$

где:

F — фактор текущей стоимости; **R** — ставка дисконта; **n** — период дисконтирования.

Осуществляя дисконтирование спрогнозированного потока, следует учитывать тот факт, что инвестор получает доходы и осуществляет расходы равномерно в течение периода (квартала), поэтому дисконтирование потоков должно быть произведено для состояния середины периода. Расчет периода дисконтирования осуществлялся следующим образом:

$$n = 0,5 \times K_i + \Sigma K_i,$$

где:

K_i — длительность одного периода прогнозирования (в годовом исчислении);

t — период прогнозирования, для которого рассчитывается фактор текущей стоимости.

Далее определенные таким образом факторы текущей стоимости умножаются на величину денежного потока в прогнозном периоде за соответствующий период.

Постпрогнозный период

Расчет терминальной стоимости по модели Гордона

Расчет текущей стоимости реверсии объекта был произведен по модели Гордона. Суть модели заключается в том, что стоимость объекта на конец прогнозного периода будет равна величине капитализированного денежного потока терминального периода (то есть текущей стоимости бесконечного аннуитета).

Текущая стоимость в постпрогнозном периоде определялась по следующей формуле:

$$TV = \frac{CF_{n+1}}{(O_n - g)} \times \left(\frac{1}{(1+O_n)^{-0,5}} - \frac{(1+g)^n}{(1+O_n)^{n-0,5}} \right) \times \frac{1}{(1+O_n)^n},$$

где:

TV — текущая стоимость объекта в постпрогнозный период; **CF_{n+1}** — денежный поток в первый год постпрогнозного периода; **O_n** — ставка дисконтирования; **g** — ожидаемые темпы прироста денежного потока в терминальном периоде; **n** — период прогнозирования.

Расчет терминальной стоимости методом прямой капитализации

Расчет терминальной стоимости объекта может быть определен методом прямой капитализации.

Стоимость реверсии в конце прогнозного периода с использованием данного метода выполняется путем деления чистого операционного дохода в постпрогнозном периоде на ставку капитализации, прогнозируемую для постпрогнозного периода.

$$C = \frac{ЧОД}{K},$$

где:

С — стоимость реверсии, определенная методом прямой капитализации дохода; **ЧОД** — чистый операционный доход в постпрогнозном периоде; **К** — коэффициент капитализации в постпрогнозном периоде.

Метод капитализации доходов используется, если²⁴⁹:

- потоки доходов стабильны длительный период времени, представляют собой значительную положительную величину;
- потоки доходов возрастают устойчивыми, умеренными темпами.

Для определения ставки дисконтирования, отражающей доходность вложений в сопоставимые с объектом оценки по уровню риска объекты инвестирования, используются те же методы, что и при расчете ставки капитализации, описанные выше.

Метод применяется к потокам с любым законом их изменения во времени и определяет текущую стоимость будущих потоков дохода, каждый из которых дисконтируется по соответствующей ставке дисконтирования или с использованием единой ставки, учитывающей все ожидаемые в будущем периоде экономической жизни объекта выгоды, включая поступления при его продаже в конце периода владения.

Методы, использующие другие формализованные модели

Методы, использующие другие формализованные модели, применяются для постоянных или регулярно изменяющихся потоков дохода. Капитализация таких доходов производится по ставке капитализации, конструируемой на основе единой ставки дисконтирования, принимаемой в расчет модели возврата капитала, а также ожидаемых изменений дохода и стоимости недвижимости в будущем.

В качестве денежного потока, капитализируемого в стоимость, как правило, используется чистый операционный доход, который генерирует или способен генерировать объект оценки с учетом рисков неполучения данного дохода.

Для определения ставки дисконтирования используются те же методы, что и при расчете ставки капитализации, описанные выше.

²⁴⁹ Оценка недвижимости под ред. А. Г. Грязновой, М. А. Федотовой, — М.: "Финансы и статистика", 2007, стр. 121.

СОГЛАСОВАНИЕ РЕЗУЛЬТАТОВ

В соответствии с п. 1 ФСО III процесс оценки включает следующие действия: согласование промежуточных результатов, полученных в рамках применения различных подходов к оценке (в случае необходимости), и определения итоговой стоимости объекта оценки²⁵⁰.

Согласно п. 2 ФСО V: "В процессе оценки оценщик рассматривает возможность применения всех подходов к оценке, в том числе для подтверждения выводов, полученных при применении других подходов. При выборе подходов и методов оценки оценщику необходимо учитывать специфику объекта оценки, цели оценки и вид стоимости, достаточность и достоверность исходной информации, допущения и ограничения оценки. Ни один из подходов и методов оценки не является универсальным, применимым во всех случаях оценки. В то же время оценщик может использовать один подход и метод оценки, если применение данного подхода и метода оценки приводит к наиболее достоверному результату оценки с учетом доступной информации, допущений и ограничений проводимой оценки."²⁵¹.

Согласно п. 3 ФСО V: "При применении нескольких подходов и методов оценщик использует процедуру согласования их результатов. В случае существенных расхождений результатов подходов и методов оценки оценщик анализирует возможные причины расхождений, устанавливает подходы и методы, позволяющие получить наиболее достоверные результаты с учетом факторов. Не следует применять среднюю арифметическую величину или иные математические правила взвешивания в случае существенных расхождений промежуточных результатов методов и подходов оценки без такого анализа. В результате анализа оценщик может обоснованно выбрать один из полученных результатов, полученных при использовании методов и подходов, для определения итоговой стоимости объекта оценки²⁵².

Процесс оценки не включает финансовую, юридическую, налоговую проверку и (или) экологический, технический или иные виды аудита²⁵³.

Итоговая величина стоимости объекта оценки должна быть выражена в рублях или иной валюте в соответствии с заданием на оценку с указанием эквивалента в рублях. Результат оценки может быть предоставлен в виде числа и (или) интервала значений, являться результатом математического округления²⁵⁴.

Согласование результатов Исполнитель проводит с помощью анализа достоинств и недостатков используемых подходов оценки.

Краткая характеристика сравнительного подхода

Сравнительный подход при оценке оказывает большое влияние на итоговое согласование стоимости, если имеется рыночная информация по сделкам с объектами, аналогичными оцениваемому. Продажи сопоставимых объектов позволяют оценить отличия объекта оценки от сопоставимых объектов и получить оцененную рыночную стоимость рассматриваемого объекта недвижимости. Сравнительный подход имеет следующие преимущества:

- это единственный подход, базирующийся на рыночных ценах недвижимости;
- данный подход отражает текущую реальную практику сделок на рынке недвижимости.

²⁵⁰ Федеральный стандарт оценки "Процесс оценки (ФСО III)", п. 1, подпункт 4.

²⁵¹ Федеральный стандарт оценки "Подходы и методы оценки (ФСО V)", п. 2

²⁵² Федеральный стандарт оценки "Подходы и методы оценки (ФСО V)", п. 3

²⁵³ Федеральный стандарт оценки "Процесс оценки (ФСО III)", п. 2.

²⁵⁴ Федеральный стандарт оценки "Структура федеральных стандартов оценки и общие понятия, используемые в федеральных стандартах оценки (ФСО I)", п. 14.

Краткая характеристика доходного подхода

Неоспоримым преимуществом доходного подхода является то, что это единственный подход, который учитывает будущие ожидания относительно цен, затрат, инвестиций и т. п. Что особенно важно, данный подход оценивает будущие выгоды от владения объектом, поскольку покупатель, принимая решение об инвестировании средств, сопоставляет предлагаемую цену и ожидаемые выгоды. Основные трудности, связанные с применением доходного подхода, заключаются в сложности определения обоснованного годового денежного потока, учете всех возможных доходов и расходов и их размеров в будущем.

Краткая характеристика затратного подхода

Затратный подход к оценке имущества применяется преимущественно в случаях, когда не имеется достаточной информации о сделках купли-продажи аналогичных объектов, в связи с чем трудно получить информацию об их стоимости на вторичном рынке. Затратный подход отражает текущий уровень цен восстановления аналогичного оборудования, недвижимости и других активов, входящих в состав объекта оценки, и их накопленный износ. Преимущество данного подхода состоит в достаточной точности и достоверности информации о реальных активах. Это устраняет определенную абстрактность, присущую доходному и сравнительному подходам. В современных российских условиях затратный подход имеет наиболее полную и достоверную информационную базу для расчетов, а также традиционные для российской экономики затратные методы определения стоимости имущества. Основным недостатком данного метода является то, что в рамках затратного подхода не учитывается способность имущества приносить доход. Этот метод также не учитывает в полной мере рыночную конъюнктуру региона.

При использовании более одного подхода к оценке согласование результатов оценки производится с помощью одного из способов согласования.

При использовании одного подхода (при условии мотивированного отказа от других двух подходов) полученному результату присваивается вес 100%.

Анализируя используемые и опубликованные в научных статьях способы согласования результатов расчетов, можно сделать заключение, что они относятся к одной из следующих групп²⁵⁵:

- прямое экспертное назначение весов;
- определение нескольких критериев назначения весов, по которым математически выводятся веса для согласования результатов расчета;
- дополнительное экспертное определение компетентности экспертов (назначение весов группой экспертов);
- применение метода агрегированной иерархии (МАИ) Т. Саати.

Прямое экспертное назначение весов

Как правило, исходя из своих субъективных соображений, оценщик самостоятельно назначает веса результатам, полученным по каждому подходу.

Определение нескольких критериев назначения весов

Впервые методика опубликована в 2002 году А. Шаскольским.

Автором предложены четыре критерия, по которым оценщиком оцениваются результаты, полученные по каждому подходу:

- Достоверность и достаточность информации;
- Способность подхода учитывать структуру ценообразующих факторов, специфичных для объекта;
- Способность подхода отразить мотивацию, действительные намерения типичного участника сделки;

²⁵⁵ http://smao.ru/files/magazine/2008/01/1_63-66.pdf

- Соответствие подхода виду рассчитываемой стоимости.

Исполнителем было принято решение дополнить перечень следующими критериями:

- достоверность и достаточность информации, используемой в расчетах;
- достоверность и достаточность информации об объектах-аналогах, используемых в расчетах;
- соответствие использованных расчетных методов объему доступной рыночной информации;
- соответствие типу объекта и характеру его использования;
- соответствие цели и назначению оценки, а также используемому стандарту (базе) стоимости;
- способность учитывать действительные намерения покупателя;
- способность учитывать конъюнктуру рынка;
- соответствие полученного подходом результата данным анализа рынка;
- способность учитывать текущее техническое состояние.

Расчет "весов" использованных методов проводится в несколько этапов:

- строится матрица факторов, в которой каждому подходу присваиваются баллы (соответствует – 1, не соответствует – 0);
- определяется сумма баллов каждого подхода;
- по отношению суммы баллов подхода к этой сумме определяется расчетный вес подхода;
- расчетные веса округляются так, чтобы сумма равнялась 100%;
- далее проводится согласование результатов расчета.

Назначение весов группой экспертов

Методика определения значений весовых коэффициентов с учетом компетентности привлекаемых экспертов.

Целью данной разработанной методики является повышение объективности и степени доверия к результатам методики, которая учитывает уровень компетентности экспертов, определенный на основе их самооценки и оценки степени их знакомства с областью знаний, к которой относится оценка, соответствующими руководителями.

Сущностью методики является анкетирование, а затем и обработка результатов, которая проводится с учетом показателей компетентности и весомости привлекаемых экспертов.

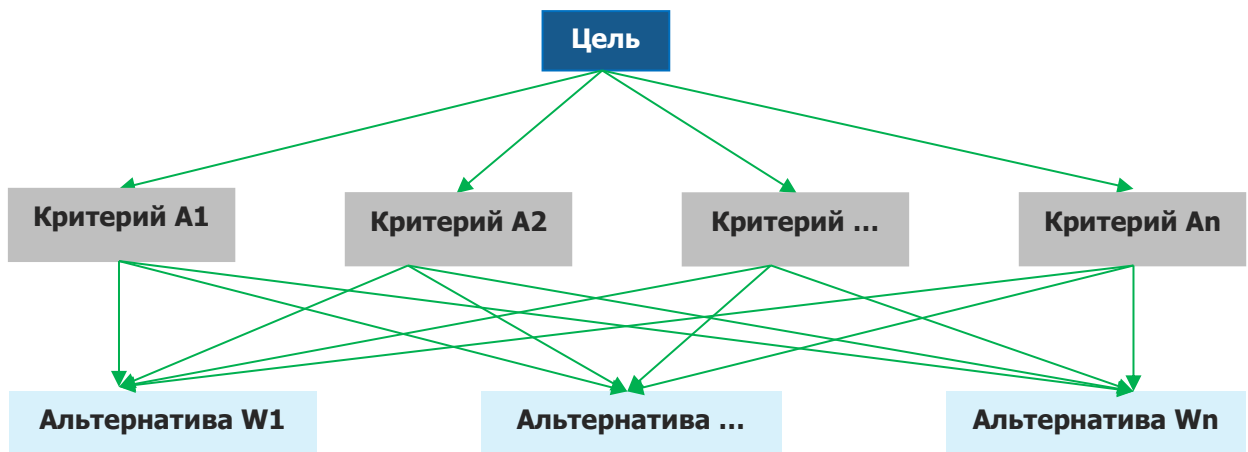
Для этого разработаны специальные анкеты:

- по 10-балльной шкале, соответствующей (семи) показателям, расставляются баллы для каждого подхода;
- каждый эксперт оценивает показатель степени личной уверенности в том, что значения, определенные по 10-балльной шкале, соответствуют действительности;
- осуществляется самооценка степени влияния различных источников аргументации на ответ эксперта.

Согласование результатов оценки методом анализа иерархий (МАИ)

МАИ представляет собой метод согласования результатов, полученных с использованием различных методов оценки, основанный на декомпозиции проблемы согласования результатов и ее представления в виде иерархии. Для целей согласования результатов используются трехуровневые иерархии.

Рисунок 1. Структурирование проблемы согласования результатов в виде иерархии



Источник: <http://www.appraiser.ru>

На рисунке представлено:

- верхний уровень — цель (например, определение рыночной стоимости);
- промежуточный уровень — критерии согласования;
- нижний уровень — набор альтернатив (например, результаты, полученные различными методами оценки).

Например, для оценки результатов, полученных различными методами оценки рыночной стоимости, возможно применение следующих критериев:

- возможность отразить действительные намерения потенциального инвестора и продавца;
- тип, качество, обширность, данных, на основе которых проводится анализ;
- способность параметров используемых методов учитывать конъюнктурные колебания;
- способность учитывать специфические особенности объекта, влияющие на его стоимость (местонахождение, размер, потенциальная доходность).

Для расчета веса каждого из подходов в итоговой рыночной стоимости необходимо построить матрицу сравнения и рассчитать значения весов критериев, по которым сравнивались подходы.

Затем попарно сравниваются критерии по отношению к их воздействию на общую для них цель. Система парных сравнений приводит к результату, который может быть представлен в виде обратно симметричной матрицы.

Элементом матрицы $a(1, j)$ является интенсивность проявления элемента иерархии 1 относительно элемента иерархии j , оцениваемая по шкале интенсивности от 1 до 9, где балльные оценки имеют следующий смысл:

- 1 — равная важность;
- 3 — умеренное превосходство одного над другим;
- 5 — существенное превосходство;
- 7 — значительное превосходство;
- 9 — очень сильное превосходство;
- 2, 4, 6, 8 — промежуточные значения.

Если при сравнении одного фактора 1 с другим j получено $a(j, 1) = b$, то при сравнении второго фактора с первым получается: $a(j, 1) = 1/b$.

Пусть $A_1...A_n$ — множество из n элементов, тогда $W_1...W_n$ соотносятся следующим образом:

	A1	A2	...	A_n
A1	1	W_1/W_2	...	W_1/W_n
A2	W_2/W_1	1	...	W_2/W_n
...
A_n	W_n/W_1	W_n/W_2	...	1

Источник: <http://www.appraiser.ru>

Оценка весов критериев и оценка весов альтернатив по каждому критерию согласования происходит по схеме:

	A1	A2	...	A_n		
A1	1	W_1/W_2	...	W_1/W_n	$X_1=(1 \times (W_1/W_2) \times \dots \times (W_1/W_n))^{1/n}$	$BEC(A_1)=X_1/Сумма$
A2	W_2/W_1	1	...	W_2/W_n		...
...
A_n	W_n/W_1	W_n/W_2	...	1	$X_n=((W_n/W_1) \times (W_n/W_2) \times \dots \times 1)^{1/n}$	$BEC(A_n)=X_n/Сумма$
				Сумма		$\Sigma = 1$

Источник: <http://www.appraiser.ru>

Определение итогового значения весов каждой альтернативы

Приоритеты синтезируются, начиная со второго уровня вниз. Локальные приоритеты перемножаются на приоритет соответствующего критерия на вышестоящем уровне и суммируются по каждому элементу в соответствии с критериями, на которые воздействует элемент.

Итоговое согласование результатов

Итоговый результат веса равен сумме произведений весов альтернатив на соответствующие величины альтернатив.

Таблица 9. Определение итогового значения весов каждой альтернативы

Параметр	Вес критерия A1	Вес критерия A2	...	Вес критерия A_n	Итоговое значение веса для каждой альтернативы
Вес альтернативы 1	Альт. 1.1	Альт. 1.2	...	Альт. 1 .n	$Вес(Альт1)=Альт.1.1 \times Вес(A1)+\dots+Альт.1.n \times Вес (A_n)$
Вес альтернативы 2		Альт.2.2	...	Альт.2.n	$Вес(Альт2)=Альт.2.1 \times Вес(A1)+\dots+Альт.2.n \times Вес (A_n)$
...	
Вес альтернативы k	Альт. k.1	Альт.k.2	...	Альт.k.n	$Вес(Альт.k.)=Альт.k.1 \times Вес(A1)+\dots+Альт.k.n \times Вес (A_n)$
Сумма			...		1

Источник: <http://www.appraiser.ru>

Полученные таким образом величины и представляют собой итоговое значение весов каждого из критериев.

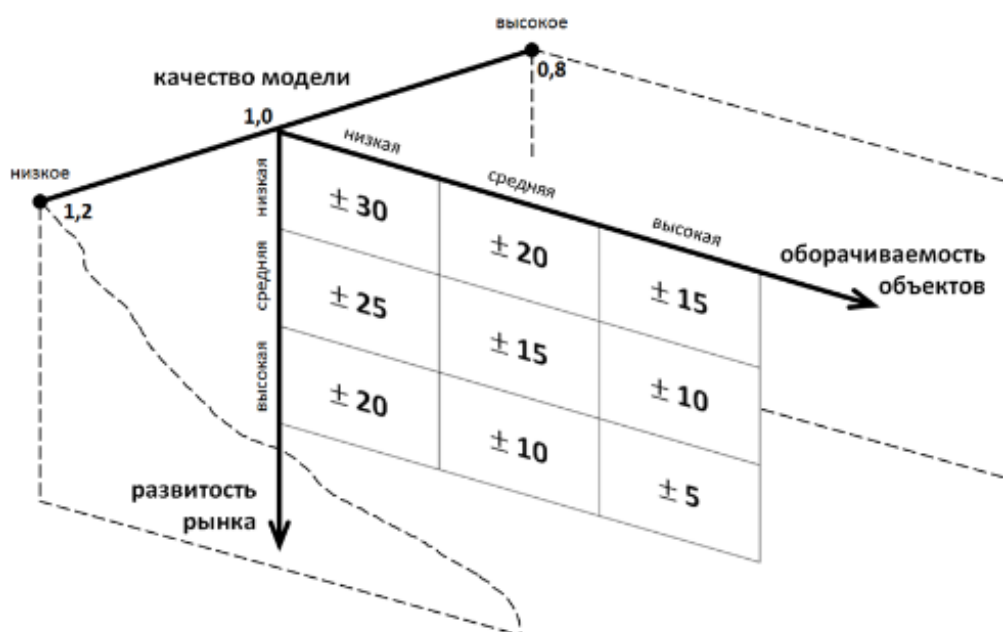
Результаты расчета весовых коэффициентов для определения рыночной стоимости оцениваемых объектов приведены в таблице "Расчет весовых коэффициентов для определения рыночной стоимости объекта оценки" данного отчета.

ОПРЕДЕЛЕНИЕ ИНТЕРВАЛА ИТОГОВОЙ РЫНОЧНОЙ СТОИМОСТИ ОБЪЕКТА

Согласно ФСО после проведения процедуры согласования Исполнитель, помимо указания в отчете об оценке итогового результата оценки стоимости недвижимости, приводит свое суждение о возможных границах интервала, в котором может находиться эта стоимость.

Интервал, в котором может находиться итоговая величина стоимости объекта оценки, может быть определен с использованием модифицированной 3D-матрицы интервалов (диапазонов) стоимости, опубликованной на сайте НП "СРОО "Экспертный совет"²⁵⁶ и приведенной на рисунке ниже.

Рисунок 2. Модифицированная 3D-матрица интервалов (диапазонов) стоимости, %²⁵⁷



Источник: <http://srosoret.ru/press/news/prakticheskie-rekomendacii-po-ustanovleniyu-diapazonov-stoimosti-poluchenoj-razlichnymi-podhodami-ili-metodami/>

Характеристика развитости рынка:

- низкая – депрессивные регионы; объекты на значительном удалении от региональных центров;
- средняя – региональные центры;
- высокая – города-миллионники, крупные городские агломерации.

Характеристика оборачиваемости объектов:

- низкая – крупные объекты коммерческой недвижимости, объекты с уникальными характеристиками;
- средняя – коммерческая недвижимость среднего масштаба;
- высокая – стандартные квартиры и коммерческие объекты малого масштаба.

²⁵⁶ <http://srosoret.ru/press/news/prakticheskie-rekomendacii-po-ustanovleniyu-diapazonov-stoimosti-poluchenoj-razlichnymi-podhodami-ili-metodami/>

²⁵⁷ Матрица составлена на основе анализа значительного массива отчетов об оценке недвижимости, выполненных в 2002 – 2015 гг.

Качество модели является интегральным показателем, зависящим от следующих основных аспектов:

- качества исходной информации по параметрам расчета – информация может быть фактической (например, площадь объекта по данным документов технического учета), оценочной (например, среднее значение операционных расходов по аналитическим данным для объектов подобного класса) и прогнозной;
- количества параметров в расчетной модели;
- характера взаимного влияния параметров расчета в расчетной модели (аддитивное, мультипликативное влияние и пр.).

Величина данного показателя определяется Исполнителем экспертно на основе анализа указанных качественных показателей. Проведенный анализ показывает, что в большинстве случаев значение показателя "качество модели" лежит в диапазоне 0,8 – 1,2.

Таблица 10. Диапазон стоимости по критерию 1 и 2 (развитость рынка, оборачиваемость объектов – $d_{1,2}$), %

Оборачиваемость объекта	Низкая	Средняя	Высокая
Развитость рынка			
Низкая	+/-30%	+/-20%	+/-15%
Средняя	+/-25%	+/-15%	+/-10%
Высокая	+/-20%	+/-10%	+/-5%

Источник: анализ АО "НЭО Центр", <http://srosovet.ru/press/news/prakticheskie-rekomendacii-po-ustanovleniyu-diapazonov-stoimosti-poluchennoj-razlichnymi-podhodami-ili-metodami/>

Таблица 11. Показатель качества модели (к), ед.

Качество модели	Значение	Характеристика
Высокое качество	0,80	Качество исходной информации - фактические и оценочные показатели; Количество параметров в расчетных моделях - малое; Характер взаимного влияния параметров расчета в расчетной модели - специфика не выявлена (при использовании в оценке сравнительного и/или затратного подходов)
Среднее качество	1,00	Качество исходной информации - фактические, оценочные и прогнозные показатели; Количество параметров в расчетных моделях - среднее; Характер взаимного влияния параметров расчета в расчетной модели - мультипликативный эффект при использовании доходного подхода к оценке и специфика не выявлена при использовании сравнительного и/или затратного подходов (при оценке объектов в рамках двух (СП и ДП) и трех (СП, ДП и ЗП) подходов)
Низкое качество	1,20	Качество исходной информации - прогнозные показатели; Количество параметров в расчетных моделях - большое; Характер взаимного влияния параметров расчета в расчетной модели - явно выражен мультипликативный эффект (при использовании в оценке только доходного подхода (например, при оценке ТЦ, ТРЦ, гостиниц, МФК, ЖК и пр.))

Источник: анализ АО "НЭО Центр", <http://srosovet.ru/press/news/prakticheskie-rekomendacii-po-ustanovleniyu-diapazonov-stoimosti-poluchennoj-razlichnymi-podhodami-ili-metodami/>

Итоговый диапазон определяется по следующим формулам:

$$d\% = d_{1,2} * k,$$

где:

$d\%$ – диапазон стоимости, %;

$d_{1,2}$ – диапазон стоимости по критерию 1 и 2 (развитость рынка, оборачиваемость объектов), % (табл. 11);

k – показатель качества модели, ед. (экспертно, лежит в диапазоне 0,8–1,2).

$$C_{\min (\max)} = C * (1 +/- d\%/100\%),$$

где:

$C_{\min (\max)}$ – минимальная (максимальная) величина стоимости (нижняя или верхняя граница диапазона), руб.;

C – итоговая рыночная стоимость, руб.;

$d\%$ – диапазон стоимости, %.

Итоговый алгоритм определения границ диапазонов стоимости:

- Шаг 1. Определение диапазона стоимости, зависящего от развитости рынка и оборачиваемости объекта оценки.
- Шаг 2. Определение показателя качества модели.
- Шаг 3. Определение диапазона стоимости.
- Шаг 4. Определение границ диапазона стоимости.
- Шаг 5. Анализ и установление причин расхождения (при необходимости)..

ПРИЛОЖЕНИЕ 4

КОПИИ ИНФОРМАЦИОННО-АНАЛИТИЧЕСКИХ МАТЕРИАЛОВ

Заказчик:

ООО УК "Альфа-Капитал"

Д.У. ЗПИФ недвижимости "Альфа-Капитал Арендный поток-2"

Исполнитель:

АО "НЭО Центр"

Информация об объектах-аналогах для расчета земельных участков в рамках сравнительного подхода

Аналог 1

<https://www.cian.ru/sale/commercial/281351957/>

Находимость в Москве > Коммерческая > Продажа коммерческих участков в Москве > Куринское шоссе > Ленинградское шоссе > СВАО > Курино > метро Планерная > Куринское шоссе

Обновлено: 31 авг. 15:27 • 924 просмотра, 4 за сегодня

Коммерческая земля, 61 сот.

Москва, СВАО, р-н Курино, Куринское ш. 33АС2 [На карте](#)

▲ Планерная 15 мин. ▲ Ховрино 20 мин.
▲ Ленинградское шоссе 5 км от МКАД ▲ Куринское шоссе 4 км от МКАД

В избранное [Написать](#) [Пожаловаться](#)

91 500 000 ₽

Следить за изменением цены
Предложите свою цену
Например, 88 755 000

Цена за сотку 1 500 000
Налог УСН

+7 964 792-62-40
+7 966 054-10-75

Специалист работает с 9:00 по 21:00.
Номер только для звонков, сообщения не дойдут
Если захотите оставить жалобу, напишите нам

Написать

АВТОР ОБЪЯВЛЕНИЯ
Ольга Смирнова
3.3 · 7 [Документы проверены](#)

Площадь участка 61 сот. Категория Участок поселений

Фотографии (31) [Описание](#) [На карте](#) [Контактное лицо](#) [Пожаловаться объявлению](#)

Коммерческая земля, 61 сот.

Продается участок 61 сотка на границе с природным парком Долина реки Сходня.
Адрес: г. Москва, КСХП Химки.
В списке престижных мест для загородного проживания.

3 км от МКАД

Документы:
К сделке готовы. В собственности юридического лица более 5 лет.
Кадастровый номер: 77:08:0000000:1015
Категория земель: Земли населенных пунктов
Вид разрешенного использования: деловое управление (4.1)

На участке все коммуникации:
150 кВт электричество (получено ТУ)
Газ (на участке)
Вода (получено ТУ)
Канализация (получено ТУ)

Возможно поменять ВРИ земельного участка на МЖС.

Инфраструктура:
Очень развита и гарантирует комфортное проживание как во время краткосрочного отдыха, так и в течение всего года. Удобное автомобильное сообщение.

Дополнительная информация:
Подходит как для строительства таунхаусов, апартаментов, так и для коммерческих объектов.
Участок ровный, правильной формы, сухой и удобно расположен близко с дорогой.
Из окон здания будут открываться живописные виды на парк.

В соответствии с документацией, полученной от ГлавАлу:

- общая площадь разрешенной застройки сейчас: 10 000 м2 (это минимум) до 20 000 м2 (это максимум).
- Платно застройки 40% (соответственно этажность до 8 этажей)

НО есть возможность увеличить эти параметры при желании застройщика.

Звоните за дополнительной информацией и организацией показа.

91 500 000 ₽

Следить за изменением цены
Предложите свою цену
Например, 88 755 000

Цена за сотку 1 500 000
Налог УСН

+7 964 792-62-40
+7 966 054-10-75

Специалист работает с 9:00 по 21:00.
Номер только для звонков, сообщения не дойдут
Если захотите оставить жалобу, напишите нам

Написать

АВТОР ОБЪЯВЛЕНИЯ
Ольга Смирнова
3.3 · 7 [Документы проверены](#)

The screenshot shows a real estate listing on the website cian.ru. The listing is for a commercial plot of 61 hectares. The price is 91,500,000 RUB. The listing includes details about the plot's location, infrastructure, and contact information for the agent, Olga Smirnova.

Об объекте

Площадь	61 сот.
Категория	Участок поселений
Разрешенное использование	Деловое управление, можно изменить
Инвестпроект	Нет
Обременение	Нет

Коммуникации и удобства

Электричество	Есть, на участке, 150 кВт
Газ	Есть, на участке
Канализация	Есть, на участке, центральная
Водоснабжение	Есть, на участке, центральное
Подъездные пути	Асфальтированная дорога

91 500 000 Р

Следить за изменением цены
 Предложите свою цену
 Например, 88 755 000

Цена за сотку 1 500 000 руб
 Налог — УСН

+7 964 792-62-40
 +7 966 054-10-75

Специалист работает с 9:00 по 21:00.
 Номер только для звонков, сообщения не дойдут
 Если захотите оставить жалобу, [напишите нам](#)

[Написать](#)

АВТОР ОБЪЯВЛЕНИЯ
Ольга Смирнова
 3,3 - 7 | [Документы проверены](#)

Положение рядом | Инфраструктура | Панорама

Кривая земля

Оценки: 3,3 - 7

Статус: Проверено

21:36
17.09.2023

Аналог 2

<https://khimki.cian.ru/sale/commercial/279120575/>

Коммерческая земля, 144 сот.
Московская область, Химки, пер. Новые Химки, 9 Маг ул., 11А. На карте
Площадь: 13 км.
Л/ Ленинградское шоссе: 2 км от МКАД. П/ Петушиное шоссе: 10 км от МКАД

150 000 000 Р
Следить за изменением цены
Предложить свою цену
Например, 145 500 000

Цена за сотку: 1 041 667 Р
Мягко: УЧД

+7 915 305-80-78
Номер только для звонков, сообщения не будут
Если хотите оставить жалобу, напишите нам

Агентство недвижимости Pokaz360
Агент Александр Горбунов
+7 915 305-80-78

144 сот. Участок поселеный

Московская область, г. Химки, земельный участок на пересечении ул. 9 Мая и ул. Парковая.
Кадастровый номер: 50:10:0010105:8

Продается земельный участок площадью 1,44 Га (144 сотки), расположенный на земельном участке с разрешением использования для строительства и эксплуатации многоквартирного жилого комплекса.

Размеры участка 100 на 144 метра. На территории участка расположен стихийный гаражный комплекс, который может быть устранен до начала строительства.

Ближайшие смежные соседи - это новый, полностью заселенный, жилой комплекс Альфа-Центвра, состоящий из 6 монолитных корпусов по 17 этажей в каждом. Стоимость квартир здесь начинается от 200 тыс рублей за квадратный метр. В районе высокой спрос на новую жилую и коммерческую недвижимость.

В минутной доступности от участка есть большой детский сад, престижный лицей, а также полностью обновленный парк Дубки, рядом с которым есть несколько сетевых продуктовых магазинов и кафе. До большого торгового центра Mega от объекта всего 1,5 км. Рядом с участком есть остановка общественного транспорта Ул. 9 Мая, дом 6, через которую курсируют регулярные автобусы и маршрутки в том числе до нескольких станций метро.

Земельный участок расположен в территориальной зоне: К - коммунальная зона. Коммунальная зона К установлена для размещения объектов коммунальной инфраструктуры; размещения складских объектов; объектов жилищно-коммунального хозяйства; объектов транспорта; объектов оптовой торговли; объектов инженерной инфраструктуры. Полный список оснований и вспомогательных видов разрешенного использования указан в свехен ГПЗУ, который можно выслать по требованию.

По границе участка есть все коммуникации.

Земельный участок находится в аренде сроком на 49 лет с 2011 года у Юридического лица. Продажа осуществляется посредством переуступки прав аренды. Цена без НДС.

Свернуть

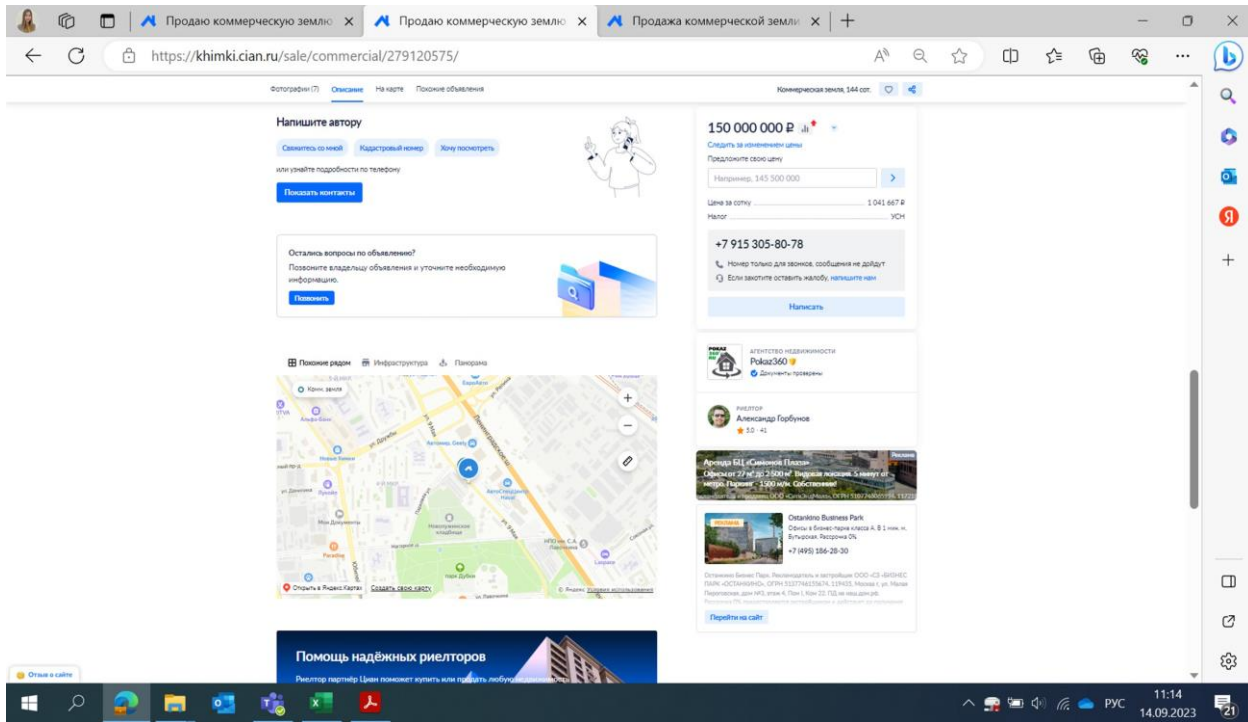
150 000 000 Р
Следить за изменением цены
Предложить свою цену
Например, 145 500 000

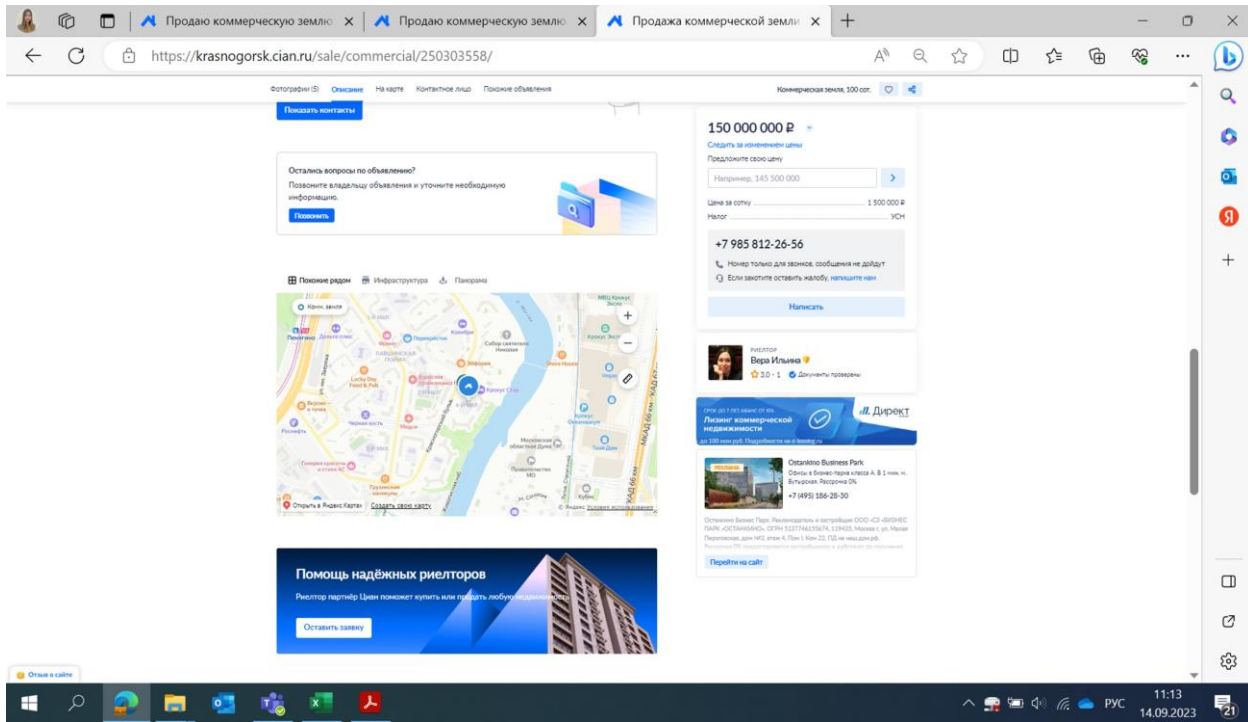
Цена за сотку: 1 041 667 Р
Мягко: УЧД

+7 915 305-80-78
Номер только для звонков, сообщения не будут
Если хотите оставить жалобу, напишите нам

Агентство недвижимости Pokaz360
Агент Александр Горбунов
+7 915 305-80-78

Войдите или зарегистрируйтесь для просмотра информации





Информация об объектах-аналогах для расчета стоимости нежилого здания в рамках сравнительного подхода

Аналог №1

<https://krasnogorsk.cian.ru/sale/commercial/282681693/>

Аналог №2

https://malinaproperty.ru/property/propertiesRetail/167171

МАЛИНА PROPERTY Аренда и продажа коммерческой недвижимости
+7 495 374 90 77 ПОДБОР ОБЪЕКТА

Продажа торгового здания с арендатором Пятёрочка

ТОРГОВОЕ ПОМЕЩЕНИЕ (ЛОТ 167171) г. Красногорск, д. Путилково, ул. Садовая д. 66 Волоколамская Просмотров: 986

Цена объекта : 160 000 000 Р
Цена за м2 : 226 628 Р

- Площадь: 706 м2
- Этаж: 1
- Планировка: Открытая
- Отделка: Качественный ремонт
- Высота потолков: 4 м
- Мощность электроэнергии: 150 кВт
- Парковка: Перед фасадом

Информация по арендатору
Арендатор: супермаркет "Пятёрочка", павильон (договор в процессе)

МАЛИНА PROPERTY Аренда и продажа коммерческой недвижимости
+7 495 374 90 77 ПОДБОР ОБЪЕКТА

Как доехать: **УДОБНО**

Информация по арендатору
Арендатор: супермаркет "Пятёрочка", павильон (договор в процессе)

Месячная арендная плата: 1 350 000 руб.
Годовой арендный поток: 16 200 000 руб.
Окупаемость: 9,9 лет (без учета индексации)
Доходность: 10.1% годовых

Коммерческие условия

- Цена за м2: 226 628 руб
- Общая стоимость: 160 000 000 руб
- Комиссия: Без комиссии

Описание:
Продажа торгового здания площадью 706 м2 + стационарный павильон по адресу г. Красногорск, деревня Путилково, ул. Садовая, д. 66 .
Объект открытой планировки, несколько отдельных входов, высота потолка 4 м. Электрическая мощность 150 кВт. Парковка перед фасадом. Место для размещения рекламы. Земельный участок в собственности физлица.
Объект расположен в зоне плотного жилого массива.

Арендаторы:
1. Торговое здание, супермаркет "Пятёрочка", месячная арендная плата 1 150 000 рублей без привязки к РТО, индексация 5% по соглашению сторон, срок договора аренды от 08.01.2022 на 10 лет.
2. Стационарный павильон на земельном участке, моноарендатор с кавказской едой и цветами, договор аренды подписан на 11 месяцев, месячная арендная плата 200 000 рублей, договор на 11 месяцев. Общий месячный арендный поток потенциальный 1 350 000 рублей.
Стоимость 160 млн. рублей. Без комиссии.

ХОЧУ ПОСМОТРЕТЬ **ПРЕДЛОЖИТЬ ЦЕНУ**

Аналог №3

<https://www.cian.ru/sale/commercial/278274833/>

Арендный бизнес, 732,5 м²

Московская область, Красногорск городской округ, Бузланово деревня, ул. Живописная, 34. На карте
/ М Новорижское шоссе 14 км от МКАД / Волоколамское шоссе 17 км от МКАД

210 257 000 ₽

Следить за изменением цены

Цена за метр 287 041 ₽
Налог УСН

+7 917 591-32-57
Номер только для звонков, сообщения не дойдут
Если захотите оставить жалобу, напишите нам

АГЕНТСТВО НЕДВИЖИМОСТИ
INVEST 7
Документы проверены

РИЕЛТОР
Отдел продаж INVEST 7
★ 4.4 - 14

Отчет о привлекательности помещения и локации

Площадь: 732,5 м² | Этаж: 1 | Платить: 1 200 000 ₽/мес.

Отчет о привлекательности объекта
Узнайте, насколько помещение и район подходят для вашего бизнеса

Что входит в PDF-отчет

ID: 162628

Двухэтажное торговое здание в деревне Бузланово на первой линии Новорижского шоссе, 12 км от МКАД, район плотной жилой застройки: коттеджные поселки бизнес-класса, многоэтажные ЖК, правая сторона Новорижского шоссе, высокий автомобильный трафик (120 000 автомобилей в сутки), первая линия, прямой съезд с шоссе, 1 этаж. Открытая планировка. Витринные окна по фасаду. Отдельный вход в каждый блок, ЗУ - 3 117 кв.м. - в собственности. Здание полностью занято арендаторами. Парковка перед фасадом.

- Высота потолков: 2,54 м
- 4 отдельных входа
- Витринные окна
- Эл. мощность: 250 кВт
- Зона разгрузки/погрузки
- Открытая планировка

Свернуть

Позвоните автору
Вам ответят на все вопросы

[Показать контакты](#)

Остались вопросы по объявлению?
Позвоните владельцу объявления и уточните необходимую информацию.

[Позвонить](#)

210 257 000 ₽

Следить за изменением цены

Цена за метр 287 041 ₽
Налог УСН

+7 917 591-32-57
Номер только для звонков, сообщения не дойдут
Если захотите оставить жалобу, напишите нам

АГЕНТСТВО НЕДВИЖИМОСТИ
INVEST 7
Документы проверены

РИЕЛТОР
Отдел продаж INVEST 7
★ 4.4 - 14

Отчет о привлекательности помещения и локации

Аналог №4

<https://krasnogorsk.cian.ru/sale/commercial/278170309/>

Арендный бизнес, 600 м²

Московская область, Красногорск, мкр. Опалиха, ул. Мира, 2 [На карте](#)
 / Волоколамское шоссе 11 км от МКАД / Новорижское шоссе 11 км от МКАД

В избранное [Пожаловаться](#)

Площадь: 600 м² Этаж: 1 Категория: Торговая площадь

160 920 000 ₽
 Следить за изменением цены
 Предложите свою цену
 Например, 156 092 400

Цена за метр: 268 200 ₽
 Налог: УСН

+7 966 138-57-45
 Номер только для звонков, сообщения не дойдут
 Если захотите оставить жалобу, [напишите нам](#)

[Написать](#)

АГЕНТСТВО НЕДВИЖИМОСТИ NF Group - Коммерческая недвижимость
 Документы проверены

На Цене: 8 лет Объектов в работе: 632

РИЕЛТОР Street Retail
 ★ 5.0 · 1

[Отчет о привлекательности помещения и локации](#) [Купить](#)

[Отзыв о сайте](#) [Отзыв о привлекательности объекта](#)

Фотографии (5) **Описание** На карте Контактное лицо **Арендный бизнес, 600 м²**

Лпт: 31091. Предлагается ТЦ на ул. Мира 2А.
 Объект расположен густонаселенном в жилом районе в 10 мин. пешком от станции МЦД "Опалиха".
 Здание удачно расположено рядом с парком отдыха "Опалиховский пруд", основным местом притяжения местных жителей.
 Общая площадь здания: 600 кв. м
 Земельный участок в собственности: 1875 кв.м
 Центральные коммуникации: водоснабжение, водоотведение, газ
 Зона разгрузки и погрузки / Парковка
 Арендатор: Магнит
[Свернуть](#)

Напишите автору

[Свяжитесь со мной](#) [Кадастровый номер](#) [Хочу посмотреть](#)

или узнайте подробности по телефону

[Показать контакты](#)

Остались вопросы по объявлению?
 Позвоните владельцу объявления и уточните необходимую информацию.
[Позвонить](#)

160 920 000 ₽
 Следить за изменением цены
 Предложите свою цену
 Например, 156 092 400

Цена за метр: 268 200 ₽
 Налог: УСН

+7 966 138-57-45
 Номер только для звонков, сообщения не дойдут
 Если захотите оставить жалобу, [напишите нам](#)

[Написать](#)

АГЕНТСТВО НЕДВИЖИМОСТИ NF Group - Коммерческая недвижимость
 Документы проверены

На Цене: 8 лет Объектов в работе: 632

РИЕЛТОР Street Retail
 ★ 5.0 · 1

Корректировки, используемые при применении сравнительного подхода

Корректировка на результаты возможного торга (уторговывание)

Сборник рыночных корректировок (СРК-2023) под редакцией канд.техн.наук Е.Е. Яскевича, ООО "Научно-практический Центр Профессиональной Оценки (НЦПО), Москва 2023 г.



1.11. СКИДКИ НА УТОРГОВАНИЕ ДЛЯ НЕДВИЖИМОСТИ ПО ГОРОДАМ РФ

Таблица 70. Значения корректировок на уторгование для объектов недвижимости в различных городах РФ на март 2023 г., %

Населенный пункт	Жилая		Торговая		Офисная		Производственно-складская		Земельные участки
	Аренда	Продажа	Аренда	Продажа	Аренда	Продажа	Аренда	Продажа	
Крупные города									
Воронеж	4-5 (4,5)	7-8 (7,5)	3-8 (5,5)	6-8 (7)	4-6 (5)	6-9 (7,5)	6-7 (6,5)	8-11 (9,5)	8-12 (10)
Екатеринбург	3-5 (4)	6-7 (6,5)	5-6 (5,5)	7-9 (8)	4-5 (4,5)	8-10 (9)	6-7 (6,5)	10-11 (10,5)	9-12 (10,5)
Краснодар	3-4 (3,5)	5-7 (6)	4-5 (4,5)	7-10 (8,5)	3-6 (4,5)	7-10 (8,5)	5-7 (6)	9-12 (10,5)	8-12 (10)
Москва	4-6 (5)	5-10 (7,5)	5-6 (5,5)	9-11 (10)	6-7 (6,5)	9-11 (10)	5-8 (6,5)	9-13 (11)	9-12 (10,5)
Новосибирск	3-5 (4)	5-7 (6)	5-6 (5,5)	8-10 (9)	5-6 (5,5)	9-11 (10)	4-7 (5,5)	10-12 (11)	9-11 (10)
Ростов-на-Дону	4-5 (4,5)	8-8 (7)	5-7 (6)	9-10 (9,5)	6-7 (6,5)	8-12 (10)	6-8 (7,5)	10-13 (11,5)	10-12 (11)
С.-Петербург	4-5 (4,5)	6-9 (7,5)	5-8 (7)	8-10 (9)	4-6 (5)	10-12 (11)	6-9 (7,5)	10-12 (11)	9-12 (10,5)
Среднее по крупным городам	4,2	6,9	5,6	8,7	5,4	9,4	6,6	10,7	10,4
Средние города									
Владивосток	3-6 (4)	7-9 (8)	5-7 (5)	8-9 (8,5)	6-8 (7)	8-12 (10)	7-9 (8)	9-12 (10,5)	9-13 (11)
Омск	3-5 (4)	7-9 (8)	6-8 (7)	9-11 (10)	4-6 (5)	8-12 (10)	6-8 (7)	10-13 (11,5)	9-12 (10,5)
Самарская область	6-7 (6,5)	9-12 (10,5)		8-12 (10)		9-11 (10)		10-13 (11,5)	11-15 (13)
Ставрополь	4-6 (5)	7-9 (8)	5-7 (6)	8-12 (10)	5-7 (6)	8-13 (10,5)	4-8 (6)	10-12 (11)	11-13 (12)
Тамбов	4-6 (5)	8-10 (9)	5-7 (6)	8-11 (9,5)	5-7 (6)	8-12 (10)	6-8 (7)	8-13 (10,5)	11-14 (12,5)
Тверь	4-6 (5)	7-9 (8)	4-7 (5,5)	8-10 (9)	5-8 (6,5)	9-12 (10,5)	6-9 (7,5)	10-14 (12)	11-12 (11,5)
Среднее по средним городам	4,9	8,6	5,8	9,7	6,1	10,2	7,1	11,2	11,8
Небольшые города и населенные пункты									
Московская область	3-8 (6,5)	8-10 (9)	5-9 (7)	10-13 (11,5)	6-10 (8)	10-13 (11,5)	8-9 (8,5)	11-14 (12,5)	11-13 (12)
Примечание: В скобках указано среднее значение. По данным исследовательского рынка жилья РФ максимальные скидки при продаже прав собственности являются в юрте и в мае, а максимальные – в июле и декабре.									

Справочник оценщика недвижимости-2023. "Торговая недвижимость и сходные типы объектов. Корректирующие коэффициенты и скидки для сравнительного подхода". Нижний Новгород, июль 2023 г. Лейфер Л.А.

Справочник оценщика недвижимости-2023. Торговая недвижимость. Корректирующие коэффициенты и скидки для сравнительного подхода. Полная версия.

Значения скидки на торг по категориям городов и границы интервалов по арендным ставкам

Таблица 300. Скидки на торг для арендных ставок торговой недвижимости по мнению оценщиков на активном рынке. Торговые центры (ТЦ, ТК, ТРК) и помещения в них, торговые площади

№	Категория городов	Среднее значение	Расширенный интервал	
1	Москва	8,1%	4,2%	12,1%
2	Санкт-Петербург	3,5%	0,0%	7,9%
3	Города с численностью населения более 1 млн. чел. (кроме г. Москва и г. Санкт-Петербург)	8,1%	4,2%	12,6%
4	Города с населением 500..1000 тыс. чел.	9,5%	6,0%	13,0%
5	Города с населением до 500 тыс. чел.	9,3%	5,3%	13,7%

Таблица 301. Скидки на торг для арендных ставок торговой недвижимости по мнению оценщиков на активном рынке. Стрит-ритейл

№	Категория городов	Среднее значение	Расширенный интервал	
1	Москва	7,4%	3,5%	11,2%
2	Санкт-Петербург	4,2%	0,3%	8,1%
3	Города с численностью населения более 1 млн. чел. (кроме г. Москва и г. Санкт-Петербург)	9,5%	5,6%	13,3%
4	Города с населением 500..1000 тыс. чел.	8,8%	5,4%	12,3%
5	Города с населением до 500 тыс. чел.	8,4%	4,6%	12,3%

<https://statielt.ru/statistika-rynka/statistika-na-01-07-2023g/korrektirovki-kommercheskoj-vedvizhivosti/3190-skidki-na-torg-utorgovanie-pri-prodazhe-i-arende-kommercheskoj-vedvizhivosti-na-01-07-2023-goda>

Скидки на торг, уторгование при продаже и аренде коммерческой недвижимости на 01.07.2023 года

Категория: Корректировки рыночной стоимости коммерческих зданий и помещений (опубликовано 12.07.2023 г.)



Коэффициенты Скидки на торг при продаже и аренде - отношение цен сделок к ценам предложений коммерческой недвижимости.

на основе опроса участников рынка (собственников, инвесторов или их представителей), пользователей сайта Statielt, проведенного за истекший квартал

№	Объекты недвижимости	Нижняя граница	Верхняя граница	Среднее значение по РФ ¹	По регионам ³		
					А группа	Б группа	В группа
А. При продаже объектов							
1	Торговых помещений и зданий с земельным участком	0,94	0,96	0,95	0,96	0,95	0,94
2	Офисных и других общественных помещений и зданий, в том числе автотехобслуживания и ремонта (СТО), с земельным участком	0,91	0,96	0,94	0,95	0,94	0,93
3	Складских помещений и зданий с земельным участком	0,91	0,96	0,94	0,95	0,94	0,93
4	Производственных помещений и зданий с земельным участком	0,76	0,92	0,85	0,88	0,86	0,82
5	Сельскохозяйственных зданий и строений на землях сельскохозяйственного назначения - в зависимости от приближенности к крупному центру сбыта с/х продукции, транспортной и инженерной инфраструктур	0,71	0,89	0,82	0,85	0,83	0,78
6	Сооружений с земельным участком - в зависимости от плотности застройки и возможности коммерческого использования объекта	0,67	0,89	0,80	0,84	0,81	0,76
7	Комплексов (складских, производственных) зданий, строений и сооружений на земельном участке	0,78	0,94	0,88	0,90	0,88	0,85
Б. При аренде объектов							
8	Торговых помещений и зданий с земельным участком	0,96	0,97	0,96	0,97	0,96	0,95
9	Офисных и других общественных помещений и зданий	0,92	0,96	0,94	0,95	0,95	0,93
10	Складских помещений и зданий с земельным участком	0,92	0,97	0,95	0,96	0,96	0,94
11	Производственных помещений и зданий с земельным участком	0,82	0,93	0,88	0,91	0,89	0,86

Примечание:

1. При достаточном аргументировании и обосновании заинтересованных сторон сделки размер скидки (коэффициент) может быть согласованно принят в пределах:

- нижняя граница - для объектов, расположенных на территории с низкой плотностью застройки, для объектов большой площади;

- верхняя граница - для объектов, расположенных на территории с высокой плотностью застройки, для объектов малой и средней площади, типичной для рынка.

2. Анализ объявлений на интернет-сайте с предложениями объектов недвижимости Российской Федерации выявил влияние местоположения на некоторые корректировки рыночной стоимости: скидка на торг, сроки ликвидности.

По степени влияния местоположения на корректировки сформированы группы населенных пунктов и прилегающих к ним земель (с учетом уточнения от 02.05.2023 г.):

- **А-группа:** город Москва в пределах МКАД, Зеленоград и города-спутники Москвы: Балашиха, Королёв, Котельники, Красногорск, Люберцы, Мытищи, Реутов, Химки; г. Санкт-Петербург в пределах КАД; г. Сочи и города черноморского побережья Краснодарского края, г. Севастополь, г. Ялта, г. Алупка, г. Евпатория; а также земельные участки их прилегающих территорий.

- **Б-группа:** областные, республиканские и краевые городские центры с агломерациями и их города-спутники, расположенные в пределах 30-ти километровых зоны от регионального центра; территории Москвы и города Московской области, не вошедшие в А-группу, а также города Ленинградской области и другие города Российской Федерации с численностью населения более 50 тысяч человек, не вошедшие в А-группу, а также земельные участки их прилегающих территорий.

- **В-группа:** остальные города и населенные пункты Российской Федерации, не вошедшие в А-группу и Б-группу, а также земельные участки их прилегающих территорий.

Корректировка на снос ветхих строений

<https://statrielt.ru/statistika-rynka/statistika-na-01-07-2023g/korrekcirovki-stoimosti-zemli/3197-na-snos-vetkhikh-zdanij-stroenij-i-sooruzhenij-korrekcirovki-na-01-07-2023-goda>

Ассоциация СтатРиэлт
развития рынка недвижимости
некоммерческая организация

Подать объявление | Мои объявления | **База недвижимости** | Статистика рынка | Для оценки | Оформление прав | Эксплуатация и ремонт | Анализ рынка | Компании на рынке | Статьи и публикации

на Снос ветхих зданий, строений и сооружений – корректировки на 01.07.2023 года

Категория: Корректировки рыночной стоимости земельных участков (опубликовано 12.07.2023 г.)

Исследование рынков земельных участков показывает, что участки с ветхими зданиями и улучшениями, подлежащими сносу, в среднем несколько дешевле аналогичных свободных участков. Вариация значений зависит от материалов, капитальности постройки и возможности повторного использования материалов.

Итоги расчета СтатРиэлт на основе актуальной рыночной информации за истекший квартал

№	Земельный участок для строительства	Нижняя граница	Верхняя граница	Среднее значение
1	Свободный (незастроенный)			1,00
2	Земельный участок с ветхими зданиями, строениями или сооружениями, подлежащими сносу (в зависимости от материала (бетон, дерево, кирпич или природный камень), стелены застроенности и возможности вторичного использования материалов), без учета расположенной зарегистрированной лиц.	0,76	0,94	0,87

Примечание:
При достаточном аргументировании и обосновании заинтересованных сторон сделки размер корректировки может быть согласованно принят в пределах:
- нижней граница значений - плотно застроенные земельные участки, с высокими затратами на снос, транспортировку лома
- верхней граница – участки с ветхими объектами, материалы которых можно вторично использовать.

Назад | Вперед

Общая информация – Контакты | Правовая информация | Авторизация / полный доступ | Оформить/продлить подписку

© 2013 – 2023 Ассоциация «СтатРиэлт» | Свидетельство №116520050510 от 24.02.2016: Министерства юстиции Российской Федерации
Объективно. Качественно. Оперативно!

Корректировка на состав передаваемых прав на земельный участок

<https://statrielt.ru/statistika-rynka/statistika-na-01-07-2023g/korrekcirovki-stoimosti-zemli/3199-pravo-arendy-pravo-sobstvennosti-zemelnykh-uchastkov-korrekcirovki-na-01-07-2023-goda>

Ассоциация СтатРиэлт
развития рынка недвижимости
некоммерческая организация

Подать объявление | Мои объявления | База недвижимости | Статистика рынка | Для оценки | Оформление прав | Эксплуатация и ремонт | Анализ рынка | Компании на рынке | Статьи и публикации

Право аренды / право собственности земельных участков - корректировки на 01.07.2023 года

Категория: Корректировки рыночной стоимости земельных участков (опубликовано 12.07.2023 г.)

Классифицировать, выделяющие отношения земельный цен-предоставлений земельных участков, находящихся на праве аренды, к земельным участкам предоставленным земельным участкам, находящихся на праве собственности. К раскату цены при приблизительно сопоставимых характеристиках участков, местоположении, наличии инженерных коммуникаций, сопоставимых площадях участков.

Итоги расчета СтатРиэлт на основе актуальной рыночной информации за истекший квартал

Корректировка на право аренды земельного участка, предоставленного сроком на 49 лет, по отношению к собственному земельному участку

№	Земельный участок (категория, разрешенный вид использования, предоставленный в аренду сроком на 49 лет)	Нижняя граница	Верхняя граница	Среднее значение
1	Земельные участки для размещения торговых объектов, расположенных в других объектах одной коммунального назначения, а также для с/х застройки	0,80	0,81	0,86
2	Земельные участки под многоэтажное строительство	0,83	0,89	0,86
3	Земельные участки, предназначенные для размещения объектов производственного или складского назначения, инженерной или транспортной инфраструктуры	0,81	0,87	0,80
4	Земельные участки сельскохозяйственного назначения	0,82	0,89	0,76
5	Для других целей	0,80	0,87	0,82
6	Исправлен на срок аренды земельного участка и корректировка на срок аренды на 49 лет и сроком аренды 49 лет (абсолютно) (в отношении земельной и оспорожено. Это регулируется Земельным кодексом Российской Федерации для сельскохозяйственного производства для других целей)			1,00
7	• сроком аренды до 20 лет для размещения объектов капитального строительства, с оставшимся сроком действия договора аренды не менее 2/3 общего срока по договору, если на участке нет зарегистрированных объектов недвижимости, в том числе объектов незавершенного строительства, а также с наличием сроков действия договора аренды, менее 2/3 общего срока по договору; или на участке расположены зарегистрированные объекты недвижимости, в том числе незавершенное строительство	0,80	0,81	0,81
8	• сроком аренды до 30 лет участка на предоставленного для размещения объектов капитального строительства, с оставшимся сроком действия договора аренды не менее 2/3 общего срока по договору	0,70	0,88	0,88
9	• сроком аренды до 5 лет участка на предоставленного для размещения объектов капитального строительства, с оставшимся сроком действия договора аренды не менее 2/3 общего срока по договору	0,80	0,84	0,80

Назад | Вперед

Общая информация – Контакты | Правовая информация | Авторизация / полный доступ | Оформить/продлить подписку

© 2013 – 2023 Ассоциация «СтатРиэлт» | Свидетельство №116520050510 от 24.02.2016: Министерства юстиции Российской Федерации
Объективно. Качественно. Оперативно!

Корректировка на местоположение

<https://pfagroup.ru/upload/iblock/581/69iecnuz31ms6y6qcrf3uufacvww7ji7.pdf?ysclid=Imiynorm8i206482677>

Задать Microsoft Edge как приложение для чтения PDF-файлов по умолчанию? [Использовать по умолчанию](#)

https://pfagroup.ru/upload/iblock/581/69iecnuz31ms6y6qcrf3uufacvww7ji7.pdf?ysclid=Imiynorm8i206482677

Нарисовать

ПФК
Профессиональное финансовое консультирование

2 РЕЗЮМЕ ОБЗОРА

Качество объектов в выборке Таблица 3

Экономическая зона МР	Продажа					Аренда				
	Количество объявлений, используемых при анализе, шт.				Итого:	Количество объявлений, используемых при анализе, шт.				Итого:
	О	Т	ПСН	ПС		О	Т	ПСН	ПС	
до 10 км от МКАД	290	771	642	251	1954	940	1011	921	566	3 438
от 10 км от МКАД до МКАД (А-107)	377	700	411	276	1764	654	799	496	507	2 456
от МКАД (А-107) до МКАД (А-108)	136	263	113	214	726	304	415	163	277	1 159
за пределами МКАД (А-108)	80	150	50	91	371	145	261	75	111	592
Итого:	883	1 884	1 216	832	4 815	2 043	2 486	1 655	1 461	7 645

Источники информации: составлено ООО «ПФК»

Сводные данные рынка купли-продажи и рынка аренды МР за пределами МКАД (среднее значение по выборке) Таблица 4

Экономическая зона МР	Направление от МКАД, которым представлена экономическая зона	Крупные населенные пункты и районы МР, которыми представлено направление	Продажа, руб./кв.м. (с НДС)				Аренда, руб./кв.м./год (с НДС)			
			О	Т	ПСН	ПС	О	Т	ПСН	ПС
			до 10 км от МКАД	Север	г.Москва, районы САО и СВАО за пределами МКАД, г.Долгопрудный;	117 500	146 700	137 700	57 800	13 100
	Северо-восток	г.Мытищи; г.Королев; г.Юбилейный;	95 900	127 000	124 400	56 700	11 600	18 500	16 800	7 400
	Восток	г.Москва, районы ВАО за пределами МКАД, г.Балашиха; г.Железнодорожный; г.Реутов	97 100	144 200	134 400	60 500	10 900	21 300	16 300	7 200
	Юго-восток	г.Москва, районы ВАО и ЮВАО за пределами МКАД; г.Люберцы; г.Котельники; г.Дзержинский;	91 000	171 500	153 800	51 000	12 600	20 700	18 200	7 300
	Юг	г.Москва, районы ЮЗАО и НАО (Новомосковский) за пределами МКАД, г.Видное	116 000	148 300	140 500	50 500	13 600	23 700	19 000	8 300
	Юго-запад	г.Москва, районы ЗАО и НАО (Новомосковский) за пределами МКАД, г.Одинцово	140 000	220 100	181 400	69 000	17 800	27 300	22 800	8 700
	Запад	г.Москва, районы СЗАО за пределами МКАД, г.Красногорск;	102 400	171 000	164 300	66 200	16 500	24 000	19 800	8 300
	Северо-запад	г.Москва, районы СЗАО и САО за пределами МКАД, г.Химки	121 800	154 100	148 700	57 800	16 600	20 800	16 900	8 000

Задать Microsoft Edge как приложение для чтения PDF-файлов по умолчанию? [Использовать по умолчанию](#)

https://pfagroup.ru/upload/iblock/581/69iecnuz31ms6y6qcrf3uufacvww7ji7.pdf?ysclid=Imiynorm8i206482677

Нарисовать

ПФК
Профессиональное финансовое консультирование

Экономическая зона МР	Направление от МКАД, которым представлена экономическая зона	Крупные населенные пункты и районы МР, которыми представлено направление	Продажа, руб./кв.м. (с НДС)				Аренда, руб./кв.м./год (с НДС)			
			О	Т	ПСН	ПС	О	Т	ПСН	ПС
			от 10 км от МКАД до МКАД (А-107)	Север	г.Лобня; шт. Истринский; д. Шолохово; п. совхоза Октябрьско-с. Озеринско; с. Агафонки; д. Глазово	78 400	95 200	88 700	45 100	9 500
	Северо-восток	г.Пушкино; г.Ивантеевка; г.Щелково; г.Фрязино	70 600	99 500	94 400	40 400	10 500	14 900	12 400	6 200
	Восток	г.Лосино-Петровский; г.Старая Купавка; г.Ногинск; г.Электрогорск; г.Электрогорск; рп. Монино	49 300	72 200	61 100	31 900	8 500	13 100	10 600	5 400
	Юго-восток	г.Жуковский; г.Раменское; г.Бронницы; г.Лыткарино	60 200	91 900	79 900	38 400	9 400	13 400	11 900	4 500
	Юг	г.Домодехово; г.Поздновское; г.Калужское	70 700	136 600	124 900	49 600	10 400	19 500	15 800	6 900
	Юго-запад	г.Москва, г.Троицк; г.Апрелевка; г.Голицыно	70 000	144 500	119 300	55 600	10 100	17 200	16 300	6 500
	Запад	г.Звенигород; с.Павловская Слобода; шт. Нахабино; г.Дзержинск	56 100	99 700	82 900	44 600	9 900	14 400	11 400	6 400
	Северо-запад	г.Алфеевка; г. Москва, г. Зеленоград	92 700	118 600	112 200	48 900	12 900	15 700	14 100	7 500
	Север	г.Дмитров; г.Яхрома	47 900	67 500	63 000	26 000	9 100	13 300	10 500	3 200
	Северо-восток	г.Сергиев Посад; г.Хотьково; г.Пересвет; г.Красноармейск	47 300	66 900	64 500	26 700	8 200	11 700	10 100	4 000
	Восток	г.Орехово-Зуево; г.Куровское; Ликино-Дулево; Посад	38 700	57 000	54 000	16 900	8 200	11 000	10 000	2 800
	Юго-восток	г.Воскресенск; шт. Белоозерский; г.Егорьевск	41 500	64 600	54 600	15 600	7 600	10 200	9 600	2 800
	Юг	г.Чехов; г.Серпухов; г.Протвино	56 100	79 500	67 300	26 400	9 500	12 200	11 000	3 100
	Юго-запад	г.Истринский; г.Дубинин; рп. Луцкое	45 700	72 500	60 800	29 800	9 500	12 300	10 500	3 600
	Запад	г.Истринский; г.Руза	41 700	87 600	56 900	26 400	9 300	14 100	11 200	4 900
	Северо-запад	г.Солнечногорск; г.Кшино	57 400	81 300	69 700	27 300	9 000	12 300	11 700	5 000
	Север	г.Дубна; г.Талдом	41 400	64 400	62 400	19 900	7 100	10 100	8 200	2 900
	Северо-восток	-	-	-	-	-	-	-	-	-
	Восток	г.Шатура; г.Рославль	32 000	46 800	44 700	13 400	6 900	9 300	7 900	2 000
	Юго-восток	г.Коломна; г.Луковники	47 200	63 200	61 600	15 800	8 300	11 600	9 400	2 600
	Юг	г.Калуга; г.Ступино; г.Обнинск; шт. Серебряные Пруды; Зарайск	40 200	63 200	58 800	16 100	8 400	11 400	9 700	3 100
	Юго-запад	г.Монастырь; г.Верея	29 700	55 300	39 400	18 600	7 800	10 000	8 900	2 900
	Запад	г.Волоколамск; шт. Шаховская	30 800	46 000	36 900	14 600	7 100	9 400	7 400	2 800
	Северо-запад	-	-	-	-	-	-	-	-	-

Источники информации: составлено ООО «ПФК»

Корректировка на площадь для земельных участков

<https://statirel.ru/statistika-rynka/statistika-na-01-07-2023g/korrektirovki-stoimosti-zemli/3200-na-masshtab-razmer-obshchuyu-ploshchad-zemnykh-uchastkov-korrektirovka-na-01-07-2023-goda>

на Масштаб, размер, общую площадь земельных участков - корректировка на 01.07.2023 года

Категория: **Корректировка рыночной стоимости земельных участков (опубликовано 12.07.2023 г.)**

Поправка рыночной стоимости земельного участка на общую площадь (размер, масштаб)

Исследование рынков земельных участков различных населенных пунктов (включая производственно-складского использования) показывает, что зависимость рыночной стоимости единицы площади участка от общей площади выражается степенной функцией:

$$C = b \cdot S^p$$

С – цена предложения (рыночная стоимость) земельного участка, ден. ед./кв. м.,
S – общая площадь земельного участка, кв. м.,
b – коэффициент активности рынка,
p – коэффициент торможения – степень замедления роста рыночной стоимости по мере увеличения общей площади земельного участка.

В результате эффекта «торможения» рыночная стоимость единицы площади земельного участка снижается при увеличении общей площади.

Итоги расчетов Statirel на основе актуальной рыночных данных

Земли населенных пунктов (города и пригородные земли) с населением:	R ² коэффициент детерминации	Коэффициент торможения	Формула расчета корректировки на площадь, масштаб (K s)
более 1 млн. человек:	0,678	-0,15	$K s = (So/Sa)^{-0,15}$
от 400 тыс. до 1 млн. человек:	0,629	-0,17	$K s = (So/Sa)^{-0,17}$
от 50 тыс. до 400 тыс. человек:	0,578	-0,21	$K s = (So/Sa)^{-0,21}$
поселения до 50 тыс. человек:	0,551	-0,23	$K s = (So/Sa)^{-0,23}$
Категория земельного участка	R ² коэффициент детерминации	Коэффициент торможения	Формула расчета поправки на площадь, масштаб (K s)
Земли промышленности, транспорта, связи и иного специального назначения	0,531	-0,28	$K s = (So/Sa)^{-0,28}$
Земли сельскохозяйственного назначения	0,688	-0,32	$K s = (So/Sa)^{-0,32}$

So – общая площадь оцениваемого земельного участка, ед.
Sa – общая площадь сравнимого (аналогичного по остальным параметрам) земельного участка, ед.

Калькулятор расчёта корректировки на площадь
Обратите внимание, что десятичные дроби пишутся через точку, а степени – со знаком “^”

Корректировка на вид разрешенного использования

<https://statirel.ru/statistika-rynka/statistika-na-01-07-2023g/korrektirovki-stoimosti-zemli/3210-na-razreshennoe-ispolzovanie-zemelnogo-uchastka-korrektirovka-na-01-07-2023-goda>

на Разрешенное использование земельного участка - корректировки на 01.07.2023 года

Разрешенное использование земельного участка	0,68	0,63	0,25	
Блокированная жилая застройка	2,3	0,20	0,48	0,34
Перекрытое жилье	2,4	0,16	0,38	0,26
Среднеэтажная жилая застройка	2,5	0,40	0,75	0,57
Многоэтажная жилая застройка (высотная застройка)	2,6	0,40	0,75	1,00
Обслуживание жилой застройки	2,7			
Хранение автотранспорта	2,71	0,28	0,52	0,39

на Разрешенное использование земельного участка - корректировки на 01.07.2023 года					
Гостиницы для животных	Предназначены для оказания услуг размещения животных, принадлежащих сельскохозяйственным, надзорным, охотничьим, службам по содержанию и лечению бездомных животных, размещения объектов капитального строительства, предназначенных для организации гостиниц для животных.	3,10,2			
Предпринимательство	Размещение объектов капитального строительства в целях извлечения прибыли на основании торговой, банковской и иной предпринимательской деятельности. Содержание данного вида разрешенного использования включает в себя содержание видов разрешенного использования, предусмотренных кодами 4.1-4.10.	4,0			
Деловое управление (административные, офисные здания)	Размещение объектов капитального строительства с целью размещения объектов управленческой деятельности, не связанной с государственным или муниципальным управлением и оказанием услуг, а также с целью обеспечения совершения сделок, не требующих передачи товара в момент их совершения между организациями, в том числе образовательной, научной, культурно-просветительской, творческой, спортивной, общественной, религиозной, общественной деятельности.	4,1	0,71	1,35	1,01
Объекты торговли (торговые центры, торгово-развлекательные центры (комплексы))	Размещение объектов капитального строительства, общей площадью свыше 2000 кв. м с целью размещения одной или нескольких организаций, осуществляющих продажу товаров, и (или) оказание услуг в соответствии с содержанием видов разрешенного использования с кодами 4.5, 4.6, 4.8 - 4.8.2, размещение гаражей и (или) стоек для автомобилей сотрудников и посетителей торгового центра.	4,2	0,65	1,43	1,02
Рынки	Размещение объектов капитального строительства, сооружений, предназначенных для организации постоянной или временной торговли (ярмарка, рынок, базар), с учетом того, что каждое из торговых мест не располагает торговой площадью более 200 кв. м, размещение гаражей и (или) стоек для автомобилей сотрудников и посетителей рынка.	4,3	0,64	1,53	1,06
Магазины	Размещение объектов капитального строительства, предназначенных для продажи товаров, торговая площадь которых составляет до 5000 кв. м.	4,4	0,61	1,46	1,01
Банковская и страховая деятельность	Размещение объектов капитального строительства, предназначенных для размещения организаций, оказывающих банковские и страховые услуги.	4,5	0,93	1,42	1,16
Общественное питание	Размещение объектов капитального строительства в целях устройства мест общественного питания (рестораны, кафе, столовые, закусочные, бары).	4,6	0,49	0,95	0,71
Гостиничное обслуживание	Размещение гостиниц.	4,7	0,34	0,81	0,56
Развлечения	Размещение зданий и сооружений, предназначенных для развлечения. Содержание данного вида разрешенного использования включает в себя содержание видов разрешенного использования с кодами 4.6.1 - 4.6.3.	4,8	0,40	1,42	0,89
Развлекательная деятельность	Размещение зданий и сооружений, предназначенных для организации развлекательных мероприятий, путешествий, для размещения дискотек и танцевальных площадок, ночных клубов.	4,9			

Корректировка на коммуникации

<https://statrielt.ru/statistika-rynka/statistika-na-01-07-2023g/korrektirovki-stoimosti-zemli/3206-na-kommunikatsii-zemelnkh-uchastkov-popravki-korrektirovki-na-01-07-2023-goda>

на Коммуникации земельных участков - поправки - корректировки на 01.07.2023 года				
№	Земельные участки населенных пунктов, промышленности или смежные с ними, где в непосредственной близости имеются соответствующие магистрали, линейные сооружения либо соответствующая инфраструктура при наличии технической возможности (незастроенные, без учета элементов благоустройства)	Нижняя граница	Верхняя граница	Среднее значение
1	Не обеспеченные инженерными коммуникациями при наличии только одного вида коммуникаций:			1,00
3	Обеспеченные центральной электроэнергией 380 - 400 В (трехфазное напряжение)	1,08	1,19	1,13
4	Обеспеченные центральной электроэнергией 220 - 240 В (однофазное напряжение)	1,04	1,09	1,06
5	Обеспеченные водопроводом (центральным или скважиной в нормальном (рабочем) состоянии)	1,05	1,13	1,08
6	Обеспеченные канализацией (центральной или локальной в нормальном (рабочем) состоянии)	1,03	1,13	1,07
7	Обеспеченные центральным газоснабжением природным газом	1,09	1,28	1,17
8	Обеспеченные центральным теплоснабжением	1,06	1,20	1,12

Примечания:

- Мощность коммуникаций соответствует типичной для данной зоны (территории). Если мощность не типична для данной зоны, требуется их оценка с учетом фактической мощности и состояния.
- Региональные различия, различия зонирования и разрешенного использования земельных участков варьируются в пределах нижней и верхней границы.
- В состав затрат по подключению и оформлению внешних коммуникаций не входят затраты на строительство внутренней сети (по участку и по зданию), поэтому указанные корректировки не учитывают коммуникации, проведенные по участку и по зданию.
- При наличии нескольких видов коммуникаций общая корректировка определяется произведением соответствующих коэффициентов.
- Обеспеченность участка определенными видами коммуникаций означает, что эти коммуникации подведены к границе участка, подключение к центральным сетям не потребует от собственника участка дополнительных затрат (кроме непосредственно подключения) или эти коммуникации оплачены собственником.

PS
В застроенных населенных пунктах проведенные по улице коммуникации рассчитаны на окружающие дома и участки и, обычно, принадлежат сетевым организациям, работающим с населением по

Корректировка на линию расположения

<https://statirelt.ru/statistika-rynka/statistika-na-01-07-2023g/korrektirovki-kommercheskoj-ndvizhimosti/3191-na-krasnuyu-liniyu-kommercheskikh-zdanij-i-pomeshchenij-korrektirovki-na-01-07-2023-goda>
на Красную линию коммерческих зданий и помещений - корректировки на 01.07.2023 года

Категория: Корректировки рыночной стоимости коммерческих зданий и помещений (опубликовано 12.07.2023 г.)

Корректировки, поправки на "красную линию" - коэффициенты, выражающие отношения удельных цен предложений коммерческих объектов, расположенных на второй и дальше от улицы линий застройки (или внутри квартала), к удельным ценам предложений объектов, расположенных на "красной линии" улицы (проспекта, площади) с выходом на "красную линию", а также отношения цен предложений объектов, расположенных на второстепенной улице населенного пункта, к ценам предложений объектов, расположенных на магистральной (транзитной или выездной из города (поселка) с прямым выходом на магистральную улицу.

К расчету приняты парные цены предложений коммерческих объектов недвижимости при аналогичных характеристиках: местоположении в ценовой зоне населенного пункта, назначении и классе качества, техническом состоянии, общей площади.

Итоги расчетов СтатРиэлт на основе актуальной рыночной информации за истекший квартал

№	Объекты по назначению	Нижняя граница	Верхняя граница	Среднее значение
А. Продажи:				
1	Торговых помещений и зданий с земельным участком	0,69	0,79	0,75
2	Офисных и других общественных помещений и зданий с земельным участком	0,76	0,89	0,83
3	Складских и производственных помещений и зданий с земельным участком	0,88	1,02	0,96
Б. Аренды:				
4	Торговых помещений и зданий с земельным участком	0,73	0,84	0,79
5	Офисных и других общественных помещений и зданий с земельным участком	0,78	0,91	0,85
6	Складских и производственных помещений и зданий с земельным участком	0,91	1,02	0,97

Корректировка на площадь для коммерческой недвижимости

<https://statirelt.ru/statistika-rynka/statistika-na-01-07-2023g/korrektirovki-kommercheskoj-ndvizhimosti/3192-na-masshtab-obshchuyu-ploshchad-kommercheskogo-zdaniya-pomeshcheniya-korrektirovki-na-01-07-2023-goda>
на Масштаб, Общую площадь коммерческого здания, помещения - корректировки на 01.07.2023 года

Категория: Корректировки рыночной стоимости коммерческих зданий и помещений (опубликовано 12.07.2023 г.)

- Корректировка удельной рыночной стоимости коммерческих зданий и помещений на Общую площадь, масштаб объекта.

К расчету приняты удельные рыночные цены предложений пар объектов, аналогичных по параметрам (местоположение, назначение, класс качества, техническое состояние), отличающихся общей площадью объекта.

Исследование рынка коммерческой недвижимости показало, что зависимость удельной рыночной стоимости объекта от общей площади выражается степенной функцией:

$$C = b \cdot S^n$$

C – цена предложения (рыночная стоимость) 1 кв.м. объекта, ден.ед. / кв.м.,

S – общая площадь объекта, кв.м.,

b – коэффициент, отражающий активность этого сегмента рынка,

n – коэффициент торможения - степень замедления роста рыночной стоимости объекта по мере увеличения общей площади.

В результате эффекта «торможения» удельная рыночная стоимость коммерческой недвижимости снижается по мере увеличения общей площади. При выборе аналогов учтена «аналогичность» сравниваемых объектов.

Построение линии тренда зависимости удельной цены от общей площади выявило коэффициенты торможения:

назначение	K торм (n)	R ² коэффициент детерминации
Общественные здания и помещения	- 0,16	0,667
Промышленные, складские и сельскохозяйственные здания и помещения	- 0,27	0,542

В итоге, формула расчета поправки на площадь объекта принимает вид:

$$K_s = (S_0/S_a)^n$$

K_s – корректировка удельной рыночной стоимости на общую площадь,

S₀ – общая площадь оцениваемого объекта, кв.м.,

S_a – общая площадь аналогичного по остальным параметрам объекта, кв.м.,

n – коэффициент торможения.

01.07.2023

Себестоимость строительства для торговой недвижимости

<https://www.informcad.ru/services/stroitelno-montazhnye-raboty/stroitelstvo-torgovyh-czetrov>

затраты на проектирование торгового комплекса;
параметры используемых при строительстве материалов.

Стоимость определяется по результатам составления сметы и фиксируется в договоре. Уровень расходов заказчика не изменяется до завершения работ по проекту.

Вид несущих конструкций	Стоимость
Здание с несущим металлическим каркасом, ограждающие конструкции сэндвич-панели	22 000 - 25 000 руб/м ²
Ограждающие конструкции из пенобетонных, газосиликатных блоков, иных крупноформатных кладочных материалов	24 000 - 27 000 руб/м ²
Здание с несущим монолитным железобетонным каркасом	27 000 - 33 000 руб/м ²
Здание с несущим сборным железобетонным каркасом	25 000 - 33 000 руб/м ²

http://vashproect.ru/index/stoimost_stroitelstva/0-115

1	ограждающие конструкции сэндвич-панели	м2	24 - 27
2	Строительство склада класса В с несущим металлическим каркасом, ограждающие конструкции сэндвич-панели	м2	30 - 32
3	Строительство склада класса А (А+), с несущим металлическим каркасом, ограждающие конструкции сэндвич-панели	м2	36 - 42

СТОИМОСТЬ СТРОИТЕЛЬСТВА КОММЕРЧЕСКИХ ОБЪЕКТОВ НЕДВИЖИМОСТИ (SHELL & CORE)

№п/п	Вид несущих конструкций	Ед. изм.	Стоимость ед. изм., тыс. руб.
1	Здание с несущим металлическим каркасом, ограждающие конструкции сэндвич-панели	м2	25 - 28
2	ограждающие конструкции из пенобетонных, газосиликатных блоков, иных крупноформатных кладочных материалов	м2	27 - 30
3	Здание с несущим монолитным железобетонным каркасом	м2	30 - 36
4	Здание с несущим сборным железобетонным каркасом	м2	28 - 36

Shell & Core
Состояние торгового помещения или иного объекта коммерческой недвижимости перед въездом арендатора, подразумевающее пустые, без какой-либо отделки, стены, пол и потолок.

СТОИМОСТЬ ОТДЕЛОЧНЫХ РАБОТ ОБЪЕКТОВ КОММЕРЧЕСКОЙ НЕДВИЖИМОСТИ

№п/п	Класс отделочных работ	Ед. изм.	Стоимость ед. изм., тыс. руб.

Стоимость строительства за м2
указана ориентировочно, исходя из опыта реализованных объектов.
Определить точную стоимость строительства вашего объекта вы можете позвонив по телефону:
8 (495) 229-39-67
Либо написав нам на почту:
info@arcade-m.ru
Цена работ включает материалы и грузоподъемные механизмы.
В состав работ входят:
 работы нулевого цикла;
 устройство фундаментов;
 возведение несущего каркаса здания;
 монтаж ограждающих конструкций;
 устройство кровли;
 электромонтажные работы;
 монтаж водоснабжения, водоотведения;

<https://tehstroy-city.ru/stroitelstvo/torgovyie-czentryi>

СТОИМОСТЬ СТРОИТЕЛЬСТВА ТОРГОВОГО ЦЕНТРА

Компания ООО "ТехСтрой-Сити", опираясь на свой многолетний опыт, предлагает качественно и в срок выполнить все работы по строительству торговых центров.

Вид несущих конструкций	Стоимость, рублей за м 2
Здание с несущим металлическим каркасом, ограждающие конструкции сэндвич-панели	22 000 - 25 000
Ограждающие конструкции из пенобетонных, газосиликатных блоков, иных крупноформатных кладочных материалов	24 000-27 000
Здание с несущим монолитным железобетонным каркасом	27 000 - 33 000
Здание с несущим сборным железобетонным каркасом	25 000 - 33 000

В СТОИМОСТЬ СТРОИТЕЛЬСТВА ТЦ ВХОДИТ

- Фундамент;
- Изготовление металлоконструкций;
- Монтаж металлоконструкций;
- Стоимость материалов;
- Монтаж сэндвич-панелей;
- Накладных и транспортных расходов, работ, НДС.

Стоимость материалов договорная на день обращения

Напишите нам, мы онлайн!

Доля СМР в общей стоимости строительства объекта

Данные открытых источников: http://psb-energo.ru/publ/stati_po_smetnomu_delu/stroitelnye_raboty/sostav_i_struktura_smetnoj_stoimosti_stroitelstva_i_stroitelno_montaznykh_rabot/3-1-0-17

СОСТАВ И СТРУКТУРА СМЕТНОЙ СТОИМОСТИ СТРОИТЕЛЬСТВА И СТРОИТЕЛЬНО-МОНТАЖНЫХ РАБОТ

Андреев Л.С.
Доктор технических наук, профессор

Под стоимостью строительства понимаются денежные средства на создание строительной продукции. Расчеты этой стоимости выполняются путем составления специальных документов – смет, а денежные затраты, выражающие стоимость, называются сметной стоимостью.

Роль смет в строительстве велика. На основании сметной стоимости определяется размер капитальных вложений, осуществляется финансирование строительства и расчеты за выполненные работы. Сметная документация используется в процессе учета и отчетности, а также в проведении экономического анализа деятельности строительно-монтажных организаций (СМО).

Поэтому правильное определение сметной стоимости строительной продукции имеет важное значение для успешного проведения инвестиционно-строительной деятельности.

В свою очередь при определении сметной стоимости строительства прежде всего необходимо знать состав сметной стоимости строительства. В общем случае полная сметная стоимость строительства любого объекта ($C_{\text{общ}}$) складывается из затрат: на строительные работы ($C_{\text{стр}}$); монтажные работы ($C_{\text{монт}}$); приобретение оборудования, инструмента, мебели и инвентаря ($C_{\text{обор}}$); прочие капитальные работы и затраты ($C_{\text{пр}}$).

$$C_{\text{общ}} = C_{\text{стр}} + C_{\text{монт}} + C_{\text{обор}} + C_{\text{пр}} \quad (1)$$

Распределение сметной стоимости строительства по группам с указанием их удельного веса в общей стоимости образует структуру сметной стоимости строительства. Примерная структура такой стоимости представлена в таблице.

№ п/п	Группы затрат	Жилищно-гражданское строительство, %	Промышленное строительство, %
1	Затраты на строительно-монтажные работы	75 - 90	40 - 60
2	Затраты на приобретение оборудования, инструмента, мебели и инвентаря	15 - 5	50 - 25
3	Прочие капитальные работы и затраты	10 - 5	10 - 15
4	Всего	100	100

Составной частью стоимости строительства является сметная стоимость строительно-монтажных работ ($C_{\text{см}}$), которая по своему экономическому содержанию делится на прямые затраты ($ПЗ$), накладные расходы ($НР$) и сметную прибыль ($СП$).

$$C_{\text{см}} = ПЗ + НР + СП \quad (2)$$

Прямые затраты непосредственно связаны с выполнением строительных работ или монтажом оборудования. Они изменяются прямо пропорционально объему выполняемых работ и включают в себя:

- стоимость материалов, полуфабрикатов, деталей и конструкций, используемых для строительства объектов ($C_{\text{мат}}$). Она учитывает все затраты, связанные с приобретением материалов и их доставкой на приобъектные склады строительства;
- расходы на оплату труда рабочих, занятых на производстве строительных и монтажных работ ($C_{\text{зпт}}$);
- стоимость эксплуатации строительных машин и механизмов, участвующих в производстве строительных и монтажных работ ($C_{\text{маш}}$). В этой стоимости учитываются расходы на оплату труда машинистов, на переоборудование машин в период строительства и подготовку их к эксплуатации, а также амортизационные отчисления.

Такой образом

$$ПЗ = C_{\text{мат}} + C_{\text{зпт}} + C_{\text{маш}} \quad (3)$$

Накладные расходы предусматриваются в сметах на строительство для покрытия расходов, связанных с обеспечением общих условий выполнения строительных и монтажных работ (СИМР) и деятельности подрядных организаций.

Согласно «Методическим указаниям по определению накладных расходов в строительстве (МДС 81-33.2004)» в составе накладных расходов учитываются следующие статьи затрат:

Коэффициент капитализации для торговой недвижимости

<https://statirel.ru/statistika-rynka/statistika-na-01-07-2023g/korrektirovki-kommercheskoj-vedvizhimosti/3179-koeffitsienty-kapitalizatsii-ob-ektov-kommercheskoj-vedvizhimosti-na-01-07-2023-goda>

Коэффициенты капитализации объектов коммерческой недвижимости на 01.07.2023 года

Категория: *Корректировки рыночной стоимости коммерческих зданий и помещений (опубликовано 12.07.2023 г.)*

Коэффициенты капитализации объектов коммерческой недвижимости выражают отношение расчетного годового дохода от сдачи в аренду объектов коммерческой недвижимости к расчетной рыночной стоимости, рассчитанные на основе рыночных данных за истекший квартал.

Определены на основе анализа рыночной информации о доходных объектах, по которым известны арендные ставки, цены предложений продажи и основные технические характеристики.

Годовой доход рассчитан исходя из рыночных арендных ставок и площадей за вычетом рыночных расходов, усредненных налогов и отчислений. Расчетная рыночная стоимость определена исходя из цен предложений продажи за вычетом скидок на торг.

Нижняя и верхняя границы значений обусловлены различием технических параметров (общая площадь, высота этажа, конструкция и качество), различием в местоположении (пересечение транспортных и пешеходных потоков, проходные места, красная линия, престижность окружения, плотность застройки). Чем меньше площади, выше качество здания, выгоднее местоположение, тем ниже значение коэффициента капитализации для объектов. И наоборот: большие площади и низкое качество здания, непрестижное местоположение, низкая плотность застройки окружающей территории дают более высокие значения коэффициентов.

Суть коэффициента капитализации в том, что он отражает риск инвестора, связанные с владением недвижимостью (см. Структура рисков при инвестировании в недвижимость) в определенный момент времени. Чем выше риски, тем больше коэффициент капитализации.

Итоги расчетов Statirel на основе рыночных данных за истекший квартал

Объекты	Объекты недвижимости высокого класса качества (А, А+) в отличном или очень хорошем тех состоянии Москвы, Санкт-Петербурга, районных городов-центров Московской и Ленинградской областей, городов-миллиоников, краевых, областных и республиканских городов-центров, расположенные в плотной застройке города, на красной линии улицы с высоким автомобильным и/или пешеходным трафиком	Среднее значение	Объекты недвижимости низкого класса качества (С, D) в удовлетворительном тех состоянии крупных, средних и малых городов, районных центров субъектов Российской Федерации (за исключением районных центров Московской и Ленинградской областей), расположенные на второй линии улицы (внутри квартала) с низким автомобильным и/или пешеходным трафиком
Торговые помещения и здания	0,08	0,09	0,11
Офисные и другие общественные помещения и здания	0,11	0,14	0,18
Складские помещения и здания	0,08	0,11	0,14
Производственные помещения и здания	0,14	0,17	0,24

Примечания:

- При достаточном аргументировании и обосновании заинтересованных сторон сделки коэффициент может быть согласованно принят в пределах:
 - В интервале между нижним и средним значениями находятся объекты коммерческой недвижимости Москвы, Санкт-Петербурга, районных городов-центров Московской и Ленинградской областей, городов-миллиоников, краевых, областных и республиканских городов-центров в плотной застройке города
- В интервале между средним и верхним значениями находятся объекты коммерческой недвижимости малых и крупных городов, районных центров субъектов Российской Федерации (за исключением районных центров Московской и Ленинградской областей).

<https://nikoliers.ru/analytics/i-polugodie-2023-moskva-investitsii/>

Таблица 1
Основные индикаторы рынка

Источник: Nikoliers

	П1 2021	П1 2022	П1 2023
Общий объем инвестиций*, \$ млн	779	925	3 149
Общий объем инвестиций*, млрд руб.	55	66	242
Ставки капитализации в Москве, «прайм», %			
Офисная недвижимость	9–9,5	10–11	10–11
Торговая недвижимость	9–10	10–11	10–11
Складская недвижимость	10,5–11,5	11–13	11–13

Сборник рыночных корректировок (СРД-32) под редакцией канд.техн.наук Е.Е. Яскевича, ООО "Научно-практический Центр Профессиональной Оценки (НЦПО), Москва 2023



СРД-32, май 2023 г.

1.9. Диапазоны коэффициентов капитализации, полученных методом рыночной экстракции

Использование: при проведении расчетов в доходном подходе для недвижимости.

Таблица 1.9.1

Диапазоны коэффициентов капитализации для Москвы, %

№ п/п	Наименование	Класс А	Класс В	Класс С
1	Офисные помещения	6,5...7,5	6,3...8,3	7,2...7,4
2	Торговые помещения	9,4...10,9	9,3...10,7	9,5...10,5
3	Производственные помещения	10,2...11,8	10,9...12,3	11,0...12,0

Справочник оценщика недвижимости-2023. Торговая недвижимость. Текущие и прогнозные характеристики рынка для доходного подхода, под ред. Л.А. Лейфера

Справочник оценщика недвижимости-2023. Торговая недвижимость. Текущие и прогнозные характеристики рынка для доходного подхода. Полная версия.

Коллективное мнение экспертов-оценщиков

Таблица 22. Значения текущей доходности недвижимости, усредненные по городам России, и границы расширенных интервалов. Респонденты - эксперты-оценщики

Тип недвижимости	Среднее значение	Расширенный интервал	
		Нижняя граница	Верхняя граница
1. Торговые центры (ТЦ, ТК, ТРК) и помещения в них, торговые площади	11,3%	7,5%	15,0%
2. Стрит-ритейл	12,1%	7,9%	16,3%

Таблица 23. Значения текущей доходности недвижимости в зависимости от типа торговой недвижимости. Торговые центры (ТЦ, ТК, ТРК) и помещения в них, торговые площади. Респонденты - эксперты-оценщики

№	Категория городов	Среднее значение	Расширенный интервал	
			Нижняя граница	Верхняя граница
1	Москва	9,5%	5,7%	13,2%
2	Санкт-Петербург	11,6%	7,8%	15,3%
3	города с численностью более 1 млн. чел. (кроме г. Москва и г. Санкт-Петербург)	11,8%	8,1%	15,6%
4	города с населением 500-1000 тыс. чел.	11,1%	7,9%	14,4%
5	города с населением до 500 тыс. чел.	11,0%	7,3%	14,8%

Базовые тарифы по страхованию имущества

<https://urexpert.online/nedvizhimost/nezhilaya/kommercheskaya/strahovanie.html>

Условия заключения договоров в 10 самых популярных компаниях

Название страховой компании	Страховая программа	Страховой тариф/% страховой суммы
Росгострах	Росгострах-бизнес-имущество	0,06%
СОГАЗ	Страхование имущества	от 0,11-0,93%
Ингосстрах	Страхование от огня и других опасностей коммерческих предприятий	от 0,005-4,8%
РЕСО-Гарантия	РЕСО-Офис, РЕСО-Индустрия	от 6 тыс. рублей
АльфаСтрахование	АльфаОфис	от 4 тыс. рублей
ВСК	Страхование имущества предприятий	от 0,2%
Согласие	Страхование имущества предприятий	0,010-0,020%
ВТБ страхование	Страхование имущества предприятий	0,03-0,70%
Уралсиб страхование	Страхование имущества предприятий	от 5 тыс. рублей
МСК	Страхование имущества предприятий	от 0,1%

От чего зависит стоимость?
Стоимость страховки зависит от цены недвижимости, выбора страховой программы (полное или частичное страхование), размера франшизы (непокрываемой страховщиком суммы)

Срок экспозиции

<https://statirel.ru/statistika-rynka/statistika-na-01-07-2023g/korrektirovki-kommercheskoj-nedvizhimosti/3195-sroki-likvidnosti-ob-ektov-kommercheskoj-nedvizhimosti-na-01-07-2023-goda>

Объекты общественного назначения							
13	Административные (офисные) помещения и здания	5	14	9	7	9	11
14	Коммунально-бытовые здания и помещения	6	15	10	8	9	12
15	Лабораторные и научно-исследовательских учреждений здания и помещения (капитальные здания, все коммуникации)	8	17	12	10	11	14
16	Торговые и развлекательные здания и помещения (капитальные)	5	12	8	7	8	10
17	Общественного питания (здания и помещения кафе, столовых, ресторанов)	5	13	9	7	8	11
18	Гостиницы, отели (капитальные здания) в городской застройке	6	16	10	8	9	12
19	Придорожные гостиницы, мотели	4	11	7	6	7	8
20	Базы отдыха, санатории	6	15	10	8	9	12
21	Автосалоны (капитальные здания)	7	14	10	8	10	12
22	Автосервисные и авторемонтные здания и помещения	5	10	7	6	7	9
Вспомогательные здания							
23	Котельные, генераторные, контрольно-пропускные пункты, очистные сооружения, градирни и другие объекты недвижимости вспомогательного назначения			по срокам зданий основного назначения			

Примечание:

- При достаточном аргументировании и обосновании заинтересованных сторон сделки срок ликвидности может быть согласованно принят в пределах:
 - нижняя граница - объекты лучшего местоположения (расположенные на плотно застроенных и/или особо ценных землях), меньшей площади, лучшего качества,
 - верхняя граница - объекты худшего местоположения, большой площади, худшего качества, изношенные.
- Анализ объявлений сети интернет с предложениями объектов недвижимости Российской Федерации выявил влияние местоположения на некоторые корректировки рыночной стоимости: скидка на торг, сроки ликвидности.

Финансовые условия

https://analytics.brn.media/edition6460/article6464.html#torgovaya-nedvizhimost_20

Торговая недвижимость

Рынок аренды

Ставки аренды по городам Московской области

Ставки аренды на объекты недвижимости торгового назначения по городам Московской области. 4 кв. 2022 г., руб./кв.м/мес. (без НДС)

Город / ГПТ	Минимальные цены	Максимальные цены	Среднеарифметическая ставка	Динамика цен к прошлому периоду	Медианное значение
Рузское	631	4629	1516	1%	1583
Долгопрудный	583	2900	1375	-3%	1312
Одинцово	427	3125	1371	2%	1388
Красногорск	450	4167	1265	-2%	1320
Котельники	416	4444	1254	4%	1296
Химки	452	4166	1253	1%	1286
Королев	355	3396	1241	2%	1205
Домодедово	500	2777	1112	3%	1004
Подольск	376	4333	1109	1%	1098
Балашиха	450	4210	1104	3%	1294
Лобня	287	2584	1066	-5%	971
Пушкино	344	2805	1065	7%	1004
Люберцы	387	3070	1048	4%	1127
Мытищи	333	3906	1022	-2%	1079
Щелково	332	3142	1021	-5%	1152
Чехов	426	1324	993	-6%	1079

Среднеарифметические ставки аренды на объекты недвижимости торгового назначения в городах Московской области*, 4 кв. 2022 г., руб./кв.м/мес. (без НДС)

Рузское	1516
Долгопрудный	1375
Одинцово	1371
Красногорск	1265
Котельники	1254
Химки	1253
Королев	1241
Домодедово	1112
Подольск	1109
Балашиха	1104
Лобня	1066
Пушкино	1065
Люберцы	1048
Мытищи	1022
Щелково	1021
Чехов	993
Солнечногорск	992
Видное	987
Истринский	971

*Представлены города со среднеарифметической ставкой аренды свыше 900 руб./кв.м/мес.

Ставки аренды на объекты недвижимости торгового назначения по диапазонам площадей. Московская область, 4 кв. 2022 г., руб./кв.м/мес. (без НДС)

Диапазоны площадей, кв.м	Минимальные цены	Максимальные цены	Среднеарифметическая ставка	Динамика цен к прошлому периоду	Медианное значение
≤ 50	294	4629	1405	2%	1345
> 50 ≤ 100	298	4611	1251	-3%	1132
> 100 ≤ 200	279	3893	1003	-1%	987
> 200 ≤ 300	288	3284	1009	1%	946
> 300 ≤ 500	293	2497	983	3%	927

analytics.bm.media/edition6460/article6464.html#torgovaya-nedvizhimost_20

БРН ИССЛЕДОВАНИЯ СТАТЬИ ИЗБРАННОЕ ПОДПИСКА МАТВЕЕВА А.

представлены города со средневзвешенной ставкой аренды свыше 900 руб./кв.м/мес.

Источники: bmn.media

Ставки аренды на объекты недвижимости торгового назначения по диапазонам площадей. Московская область, 4 кв. 2022 г., руб./кв.м/мес. (без НДС)

Диапазоны площадей, кв.м	Минимальные цены	Максимальные цены	Средневзвешенная ставка	Динамика цен к прошлому периоду	Максимальное значение
≤ 50	294	4629	1405	2%	1345
> 50 ≤ 100	298	4611	1251	-3%	1132
> 100 ≤ 200	279	3893	1003	-1%	987
> 200 ≤ 300	288	3254	1009	1%	946
> 300 ≤ 500	293	2497	983	3%	927
> 500 ≤ 1000	276	2395	819	1%	862
> 1000 ≤ 3000	305	1758	764	-4%	718
> 3000 ≤ 5000*	282	1086	721	-1%	676

Источники: bmn.media

Рынок купли-продажи

Цены предложения по городам Московской области

Цены предложения объектов недвижимости торгового назначения по городам Московской области. 4 кв. 2022 г., тыс. руб./кв.м (без НДС)

Город / ГПТ	Минимальные цены	Максимальные цены	Средневзвешенная цена	Динамика цен к прошлому периоду	Максимальное значение
Копельники**	90 735	387 323	141 758	-2%	129 257
Одичьево	41 769	281 818	119 758	-1%	117 473
Красногорск	58 211	294 180	114 527	3%	115 295
Раутово	45 833	261 886	109 894	-1%	103 885

Источники: bmn.media

4 КВАРТАЛ 2022

Москва
Московская обл.
С.-Петербург

МОСКВА. КОММЕРЧЕСКАЯ НЕДВИЖИМОСТЬ

МОСКОВСКАЯ ОБЛАСТЬ. КОММЕРЧЕСКАЯ НЕДВИЖИМОСТЬ

- Офисная недвижимость
- Торговая недвижимость
- Производственно-складская недвижимость
- Объекты свободного назначения

САНКТ-ПЕТЕРБУРГ. КОММЕРЧЕСКАЯ НЕДВИЖИМОСТЬ

Capital Legal Services

ВЕДУЩАЯ РОССИЙСКАЯ ЮРИДИЧЕСКАЯ ФИРМА, РАБОТАЮЩАЯ ПО МЕЖДУНАРОДНЫМ СТАНДАРТАМ

analytics.bm.media/edition6460/article6464.html#torgovaya-nedvizhimost_20

БРН ИССЛЕДОВАНИЯ СТАТЬИ ИЗБРАННОЕ ПОДПИСКА МАТВЕЕВА А.

Рынок купли-продажи

Цены предложения по городам Московской области

Цены предложения объектов недвижимости торгового назначения по городам Московской области. 4 кв. 2022 г., тыс. руб./кв.м (без НДС)

Город / ГПТ	Минимальные цены	Максимальные цены	Средневзвешенная цена	Динамика цен к прошлому периоду	Максимальное значение
Копельники**	90 735	387 323	141 758	-2%	129 257
Одичьево	41 769	281 818	119 758	-1%	117 473
Красногорск	58 211	294 180	114 527	3%	115 295
Раутово	45 833	261 886	109 894	-1%	103 885
Долгопрудный	45 725	282 571	100 654	1%	96 025
Долголево	49 362	264 545	98 262	3%	96 527
Видное**	72 500	154 545	97 836	-2%	99 572
Химки	37 915	291 665	95 026	-1%	98 418
Мытищи	49 625	272 908	94 720	-1%	101 684
Истра	53 718	206 479	92 657	1%	95 945
Люберцы	38 333	370 570	92 648	-2%	101 687
Балашиха	32 051	307 577	89 241	2%	98 473
Подольск	40 362	243 519	84 561	-2%	88 924
Королев	46 930	162 985	79 582	1%	82 536
Солнечногорск	36 946	126 667	77 935	1%	82 647
Дзержинский	58 125	190 385	74 864	2%	81 378
Ивантеевка	50 000	165 123	73 261	-3%	80 335

Источники: bmn.media

4 КВАРТАЛ 2022

Москва
Московская обл.
С.-Петербург

МОСКВА. КОММЕРЧЕСКАЯ НЕДВИЖИМОСТЬ

МОСКОВСКАЯ ОБЛАСТЬ. КОММЕРЧЕСКАЯ НЕДВИЖИМОСТЬ

- Офисная недвижимость
- Торговая недвижимость
- Производственно-складская недвижимость
- Объекты свободного назначения

САНКТ-ПЕТЕРБУРГ. КОММЕРЧЕСКАЯ НЕДВИЖИМОСТЬ

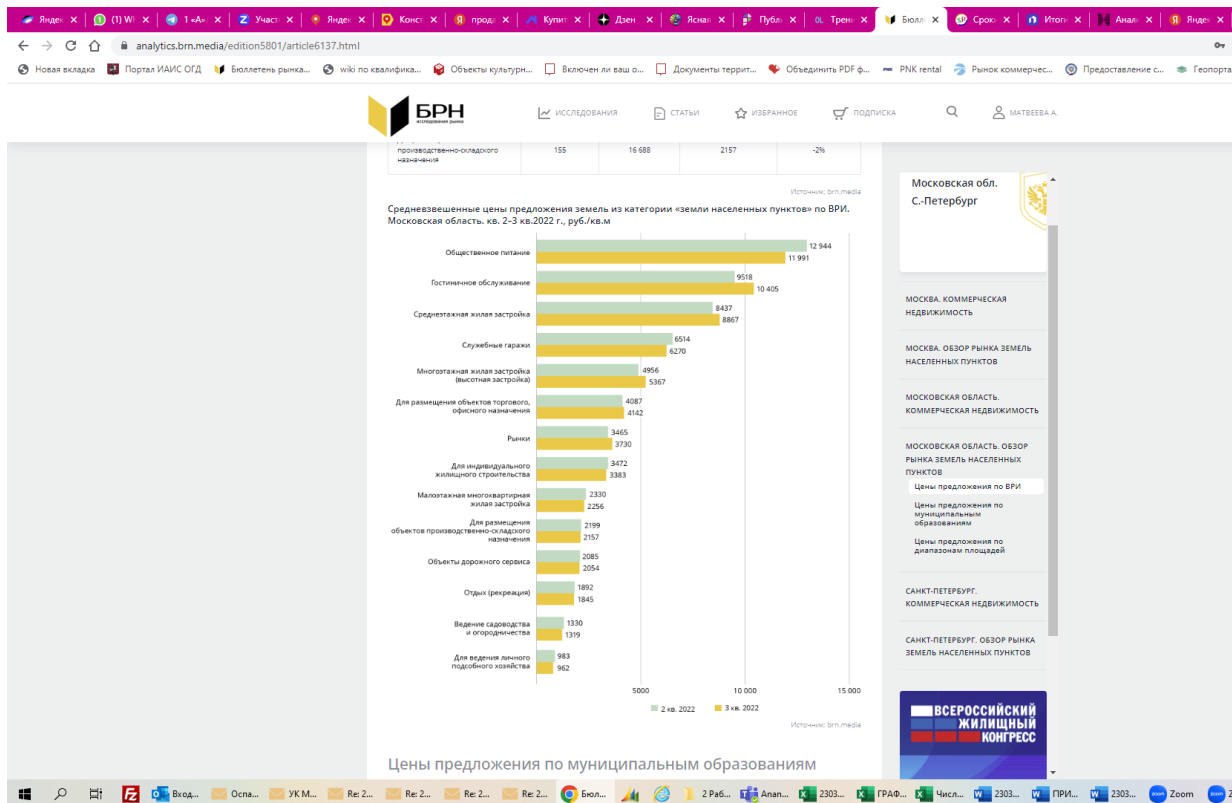
Цены предложения объектов недвижимости торгового назначения по диапазонам площадей.
Московская область, 4 кв. 2022 г., руб./кв.м (без НДС)

Диапазоны площадей, кв.м	Минимальные цены	Максимальные цены	Средневзвешенная цена	Динамика цен к прошлому периоду	Медианное значение
≤ 50	36 713	370 870	114 025	3%	107 364
> 50 ≤ 100	25 918	317 264	99 601	-1%	96 720
> 100 ≤ 200	26 534	325 931	86 725	-4%	85 804
> 200 ≤ 300	24 187	187 254	72 156	1%	70 179
> 300 ≤ 500	27 628	215 463	78 137	-2%	75 526
> 500 ≤ 1000	23 736	168 293	76 982	3%	74 857
> 1000 ≤ 3000	22 358	101 537	69 745	2%	70 084
> 3000 ≤ 5000	19 672	194 725	68 251	-5%	67 268
> 5000 ≤ 10 000	21 879	100 487	66 195	-3%	69 475
> 10 000	20 552	65 949	46 824	1%	44 958

<https://analytics.brn.media/edition5801/article6137.html>

Цены предложения по ВРИ
Средневзвешенные цены предложения земель из категории «земли населенных пунктов» по ВРИ.
Московская область, 3 кв. 2022 г., руб./кв.м

Вид разрешенного использования	Минимальные цены	Максимальные цены	Средневзвешенные цены	Динамика цен к прошлому периоду
Ведение садоводства и огородничества	52	22 634	1319	-1%
Для индивидуального жилищного строительства	23	99 501	3383	-3%
Для ведения личного подсобного хозяйства	33	12 488	962	-2%
Малотоннажная многоквартирная жилищная застройка	1005	11 640	2256	-3%
Среднетоннажная жилищная застройка	1070	27 837	8867	9%
Многоэтапная жилищная застройка (высотная застройка)	922	27 930	5367	8%
Для размещения объектов торгового, офисного назначения	485	39 600	4142	1%
Рынки	2603	5450	3730	8%
Общественное питание	3200	39 474	11991	-7%
Гостиничное обслуживание	3042	16 682	10405	9%
Отдых (рекреация)	980	12 210	1845	-2%
Служебные гаражи	1648	8864	6270	-4%
Объекты дорожного сервиса	700	20 636	2054	-1%
Для размещения объектов производственно-складского назначения	155	16 688	2157	-2%



Муниципальное образование	Ведение садоводства и огородничества		Для индивидуального жилищного строительства		Для ведения личного подсобного хозяйства	
	Цена, руб./кв.м	Динамика цен к прошлому периоду	Цена, руб./кв.м	Динамика цен к прошлому периоду	Цена, руб./кв.м	Динамика цен к прошлому периоду
г.о. Кашира	300	-13%	414	4%	348	7%
г.о. Кольчухино	481	-8%	544	-7%	495	-1%
г.о. Королев	5842	-1%	6888	2%	-	-
г.о. Красноармейск	918	-2%	-	-	-	-
г.о. Красногорск	5300	1%	8938	-4%	6360	-7%
г.о. Лобня	2288	-9%	2976	9%	2244	-1%
г.о. Люберецкий район	-	-	1565	3%	-	-
г.о. Лотошино	-	-	372	2%	327	3%
г.о. Луховицы	-	-	504	-6%	325	-4%
г.о. Лыткарино	4053	-8%	4274	6%	-	-
г.о. Люберцы	5276	-5%	3130	-3%	-	-

analytics.brn.media/edition5801/article6137.html

БРН ИССЛЕДОВАНИЯ СТАТЬИ ИЗБРАННОЕ ПОДПИСКА МАТВЕЕВА А.

Среднезвешенные цены предложения земель из категории «земли населенных пунктов» по ВРИ и диапазонам площадей. Московская область. 3 кв. 2022 г., руб./кв.м

Диапазоны площадей, сот.	Малозатяжная многоквартирная жилая застройка		Среднезатяжная жилая застройка		Многозатяжная жилая застройка (включая застройка)	
	Цена, руб./кв.м	Динамика цен к прошлому периоду	Цена, руб./кв.м	Динамика цен к прошлому периоду	Цена, руб./кв.м	Динамика цен к прошлому периоду
≤ 5	-	-	-	-	-	-
> 5 ≤ 10	2240	-22%	-	-	-	-
> 10 ≤ 15	4012	2%	-	-	8942	-2%
> 15 ≤ 30	8258	1%	-	-	16 934	-4%
> 30 ≤ 50	2624	-5%	17 808	1%	12 840	7%
> 50 ≤ 100	-	-	-	-	10 832	-1%
> 100 ≤ 300	3743	1%	14 408	-4%	9828	19%
> 300 ≤ 500	-	-	1070	-8%	5326	2%
> 500 ≤ 1000	2730	3%	12 582	14%	9855	80% ⁽¹⁾
> 1000	1005	-14%	8118	3%	4407	2%

Среднезвешенные цены предложения земель из категории «земли населенных пунктов» по ВРИ и диапазонам площадей. Московская область. 3 кв 2022 г., руб./кв.м

Диапазоны площадей, сот.	Для размещения объектов торгового офисного назначения		Рынки		Общественное питание		Гостиничное обслуживание	
	Цена, руб./кв.м	Динамика цен к прошлому периоду	Цена, руб./кв.м	Динамика цен к прошлому периоду	Цена, руб./кв.м	Динамика цен к прошлому периоду	Цена, руб./кв.м	Динамика цен к прошлому периоду
≤ 5	-	-	-	-	-	-	-	-
> 5 ≤ 10	-	-	-	-	-	-	-	-
> 10 ≤ 15	-	-	-	-	-	-	-	-
> 15 ≤ 30	-	-	-	-	-	-	-	-
> 30 ≤ 50	-	-	-	-	-	-	-	-
> 50 ≤ 100	-	-	-	-	-	-	-	-
> 100 ≤ 300	-	-	-	-	-	-	-	-
> 300 ≤ 500	-	-	-	-	-	-	-	-
> 500 ≤ 1000	-	-	-	-	-	-	-	-
> 1000	-	-	-	-	-	-	-	-

МОСКОВСКАЯ ОБЛ. С.-ПЕТЕРБУРГ

МОСКВА. КОММЕРЧЕСКАЯ НЕДВИЖИМОСТЬ

МОСКВА. ОБОЗ РЫНКА ЗЕМЕЛЬ НАСЕЛЕННЫХ ПУНКТОВ

МОСКОВСКАЯ ОБЛАСТЬ. КОММЕРЧЕСКАЯ НЕДВИЖИМОСТЬ

МОСКОВСКАЯ ОБЛАСТЬ. ОБОЗ РЫНКА ЗЕМЕЛЬ НАСЕЛЕННЫХ ПУНКТОВ

Цены предложения по ВРИ

Цены предложения по муниципальным образованиям

Цены предложения по диапазонам площадей

САНКТ-ПЕТЕРБУРГ. КОММЕРЧЕСКАЯ НЕДВИЖИМОСТЬ

САНКТ-ПЕТЕРБУРГ. ОБОЗ РЫНКА ЗЕМЕЛЬ НАСЕЛЕННЫХ ПУНКТОВ

ВСЕРОССИЙСКИЙ ЖИЛИЩНЫЙ КОНГРЕСС

analytics.brn.media/edition5801/article6137.html

БРН ИССЛЕДОВАНИЯ СТАТЬИ ИЗБРАННОЕ ПОДПИСКА МАТВЕЕВА А.

Среднезвешенные цены предложения земель из категории «земли населенных пунктов» по ВРИ и диапазонам площадей. Московская область. 3 кв 2022 г., руб./кв.м

Диапазоны площадей, сот.	Для размещения объектов торгового офисного назначения		Рынки		Общественное питание		Гостиничное обслуживание	
	Цена, руб./кв.м	Динамика цен к прошлому периоду	Цена, руб./кв.м	Динамика цен к прошлому периоду	Цена, руб./кв.м	Динамика цен к прошлому периоду	Цена, руб./кв.м	Динамика цен к прошлому периоду
≤ 5	9326	1%	5450	9%	-	-	5597	-3%
> 5 ≤ 10	8936	-1%	-	-	7750	-9%	-	-
> 10 ≤ 15	4981	6%	-	-	12 687	12%	-	-
> 15 ≤ 30	7484	5%	3383	2%	17 394	-3%	10 455	10%
> 30 ≤ 50	5336	9%	4000	нд	-	-	-	-
> 50 ≤ 100	8304	5%	-	-	10 215	3%	-	-
> 100 ≤ 300	6703	1%	-	-	-	-	-	-
> 300 ≤ 500	3746	4%	-	-	-	-	-	-
> 500 ≤ 1000	3332	-2%	-	-	-	-	-	-
> 1000	1408	-4%	-	-	-	-	-	-

Среднезвешенные цены предложения земель из категории «земли населенных пунктов» по ВРИ и диапазонам площадей. Московская область. 3 кв 2022 г., руб./кв.м

Диапазоны площадей, сот.	Отдых (рекреация)		Служебные гаражи		Объекты дорожного сервиса		Для размещения объектов производственно-операционного назначения	
	Цена, руб./кв.м	Динамика цен к прошлому периоду	Цена, руб./кв.м	Динамика цен к прошлому периоду	Цена, руб./кв.м	Динамика цен к прошлому периоду	Цена, руб./кв.м	Динамика цен к прошлому периоду
≤ 5	-	-	-	-	-	-	-	-
> 5 ≤ 10	-	-	-	-	-	-	-	-
> 10 ≤ 15	-	-	-	-	-	-	-	-
> 15 ≤ 30	-	-	-	-	-	-	-	-
> 30 ≤ 50	-	-	-	-	-	-	-	-
> 50 ≤ 100	-	-	-	-	-	-	-	-
> 100 ≤ 300	-	-	-	-	-	-	-	-
> 300 ≤ 500	-	-	-	-	-	-	-	-
> 500 ≤ 1000	-	-	-	-	-	-	-	-
> 1000	-	-	-	-	-	-	-	-

МОСКОВСКАЯ ОБЛ. С.-ПЕТЕРБУРГ

МОСКВА. КОММЕРЧЕСКАЯ НЕДВИЖИМОСТЬ

МОСКВА. ОБОЗ РЫНКА ЗЕМЕЛЬ НАСЕЛЕННЫХ ПУНКТОВ

МОСКОВСКАЯ ОБЛАСТЬ. КОММЕРЧЕСКАЯ НЕДВИЖИМОСТЬ

МОСКОВСКАЯ ОБЛАСТЬ. ОБОЗ РЫНКА ЗЕМЕЛЬ НАСЕЛЕННЫХ ПУНКТОВ

Цены предложения по ВРИ

Цены предложения по муниципальным образованиям

Цены предложения по диапазонам площадей

САНКТ-ПЕТЕРБУРГ. КОММЕРЧЕСКАЯ НЕДВИЖИМОСТЬ

САНКТ-ПЕТЕРБУРГ. ОБОЗ РЫНКА ЗЕМЕЛЬ НАСЕЛЕННЫХ ПУНКТОВ

ALTAZIA Юридическая сторона успеха

Среднемесячные цены предложения земель из категории «земли населенных пунктов» по ВРИ и диапазонам площадей. Московская область. 3 кв.2022 г., руб./кв.м

Диапазоны площадей, кв.м	Отрасль (земельные участки)		Сельскохозяйственные угодья		Объекты дорожного хозяйства		Для размещения объектов производственно-складского назначения	
	Цена, руб./кв.м	Динамика цены к предыдущему периоду	Цена, руб./кв.м	Динамика цены к предыдущему периоду	Цена, руб./кв.м	Динамика цены к предыдущему периоду	Цена, руб./кв.м	Динамика цены к предыдущему периоду
≤ 5	-	-	3880	-2%	-	-	-	-
> 5 и ≤ 10	-	-	3893	3%	6079	6%	2302	2%
> 10 и ≤ 15	7080	19%	-	-	-	-	-	-
> 15 и ≤ 30	2544	-5%	2281	-1%	648	-2%	9084	-1%
> 30 и ≤ 50	12 210	4%	-	-	-	-	3097	3%
> 50 и ≤ 100	-	-	2804	-6%	4484	6%	2405	-2%
> 100 и ≤ 300	2465	16%	3787	-2%	10 627	-1%	1783	-3%
> 300 и ≤ 500	-	-	-	-	2181	-2%	2040	0,4%
> 500 и ≤ 1000	-	-	7035	-4%	-	-	2394	-6%
> 1000	1734	-9%	-	-	700	-4%	2197	-2%

ПРИЛОЖЕНИЕ 5

АКТ ОСМОТРА

Заказчик:

ООО УК "Альфа-Капитал"

Д.У. ЗПИФ недвижимости "Альфа-Капитал Арендный поток-2"

Исполнитель:

АО "НЭО Центр"



☉ ДОВЕРИЕ. ПАРТНЕРСТВО. РЕЗУЛЬТАТ.

АКТ ОСМОТРА ОБЪЕКТОВ НЕДВИЖИМОГО ИМУЩЕСТВА

"10" сентября 2023 г.

В соответствии с Заданием на оценку №14 от 08.09.2023 г. к Договору №ОКНИП-ТС-2566/20 от 23.04.2020 г. о долгосрочном сотрудничестве и оказании и оказание услуг по оценке между ООО "Альфа-Капитал" Д.У. ЗПИФ недвижимости "Альфа-Капитал Арендный поток-2" и АО "НЭО Центр"

Я, Шумилин Денис Владимирович, представитель АО "НЭО Центр" совместно с представленным ниже представителем на объекте

(фамилия, инициалы, должность)

произвели осмотр объектов недвижимого имущества, расположенного по адресу: Российская Федерация, Московская область, городской округ Красногорск, деревня Путилково, бульвар Спасо-Тушинский, дом 1, а именно:

- Земельный участок общей площадью 4 231 +/-22 кв. м, кадастровый номер: 50:11:0020408:6802;
- Нежилое здание площадью 1 822 кв. м, с кадастровым номером 50:11:0020408:16188.

Стороны:

Представитель на объекте

_____ / _____

Представитель АО "НЭО Центр"

Шумилин В.В. _____

☎ +7 (495) 739-39-77

🌐 www.neoconsult.ru

✉ info@neoconsult.ru

📍 123242, Россия, г. Москва, Новинский бульвар, 31



Дата проведения осмотра: "10" сентября 2023 г.

Объект оценки представляет собой: нежилое здание с кадастровым номером 50:11:0020408:16188, площадью 1 822 кв. м, расположенное по адресу: Российская Федерация, Московская область, городской округ Красногорск, деревня Путилково, бульвар Спасо-Тушинский, дом 1, с учетом прав аренды земельного участка, расположенного по адресу: Московская область, Красногорский муниципальный район, сельское поселение Отрадненское, д. Путилково, общей площадью 4 231 +/-22 кв. м, кадастровый номер: 50:11:0020408:6802.

Окружающая застройка: Хиланд

Пешеходный и автомобильный трафик в районе расположения объекта (высокий/средний/низкий) (определяется визуально): _____

Подъездные пути (удобные/неудобные) (есть ли возможность подъезда на общественном транспорте): автомобиль

Наличие коммуникаций:

Наименование	Нежилое здание
Электроснабжение	+
Газоснабжение	-
Водоснабжение	+
Канализация	+
Лифт	-
Кондиционирование	+
Вентиляция	+
Система оповещения в случае пожара	+
Система контроля доступа	-

Внешнее благоустройство: есть

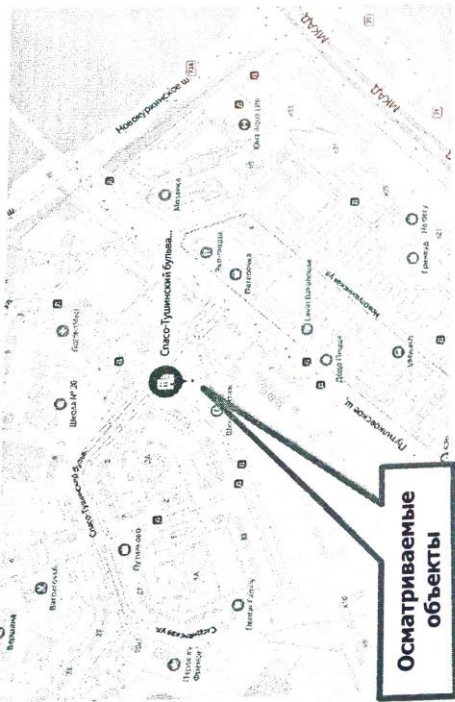
Наличие парковки (организованная/стихийная) _____

Дополнительные примечания: _____

☺ ДОВЕРИЕ. ПАРТНЕРСТВО. РЕЗУЛЬТАТ.




Рисунок 1. Местоположение осматриваемых объектов недвижимости на карте



Источник: <https://yandex.ru/maps/>

Рисунок 2. Местоположение осматриваемых объектов недвижимости на кадастровой карте



Источник: <https://pkk5.rosreestr.ru>

+7 (495) 739-39-77

info@neiconsult.ru

www.neiconsult.ru

123242, Россия, г. Москва, Новинский бульвар, 31

ПРИЛОЖЕНИЕ 6

ФОТОГРАФИИ ОБЪЕКТА ОЦЕНКИ

Заказчик:

ООО УК "Альфа-Капитал"

Д.У. ЗПИФ недвижимости "Альфа-Капитал Арендный поток-2"

Исполнитель:

АО "НЭО Центр"




Фото 1. Внешний вид здания.



Фото 2. Внешний вид здания.




Фото 3. Внешний вид здания.




Фото 4. Внешний вид здания.



Фото 7. Внутренние помещения.



Фото 8. Внутренние помещения.



Фото 9. Внутренние помещения.



Фото 10. Внутренние помещения.



Фото 11. Внутренние помещения.



Фото 12. Внутренние помещения.




Фото 13. Внутренние помещения.



Фото 14. Внутренние помещения.




Фото 15. Прилегающая территория.




Фото 16. Прилегающая территория.



Фото 17. Прилегающая территория.




Фото 18. Прилегающая территория.

Источник: Данные визуального осмотра Исполнителя