



*Опыт создающий результат*

НАУЧНО-МЕТОДИЧЕСКИЙ ЦЕНТР **РЕЙТИНГ**

www.rating63.ru



443056 г. Самара, ул. Луначарского 38, тел/факс., 271-31-00, 335-52-77, e-mail: avtorating@mail.ru

**“УТВЕРЖДАЮ”**  
Генеральный директор  
ООО “НМЦ “Рейтинг”  
*Казаев О.Г.*  
16 июля 2018г.

**О Т Ч Е Т № 14/18  
ОБ ОЦЕНКЕ РЫНОЧНОЙ (СПРАВЕДЛИВОЙ)  
СТОИМОСТИ  
ЗЕМЕЛЬНЫХ УЧАСТКОВ В КОЛИЧЕСТВЕ 154 ЕДИНИЦ**

**Дата оценки: 16 июля 2018г.**

**Дата составления отчета: 16 июля 2018г.**

**Заказчик: ООО УК «Альфа-Капитал» Д.У. ЗПИФ недвижимо-  
сти «Жилая недвижимость 01.10»**

г. САМАРА, 2018г.

## СОДЕРЖАНИЕ

ОСНОВНЫЕ ФАКТЫ И ВЫВОДЫ .....	3
1. Общие сведения .....	44
1.1. Задание на проведение оценки .....	44
1.2. Сведения о заказчике оценки и об оценщике .....	46
1.3. Этапы проведения оценки .....	47
1.4. Применяемые стандарты оценочной деятельности и нормативные материалы .....	47
1.5. Определение оцениваемой стоимости .....	48
1.6. Термины и определения, используемые в отчете .....	49
2. АНАЛИЗ РЫНКА .....	50
2.1. Информация о политических, экономических и законодательных факторах, оказывающих влияние на развитие земельного рынка Самарской области .....	50
2.2. Земли населенных пунктов самарской области под ИЖС .....	51
2.3. Земли населенных пунктов Самарской области под строительство коттеджных поселков .....	59
2.4. Градостроительное зонирование сп. Ягодное Ставропольского района .....	63
2.5. Основные показатели рынка земельных участков Самарской области под ИЖС .....	64
3. Описание объектов оценки .....	65
3.1. Месторасположение объектов .....	66
3.2. Описание земельных участков .....	69
4. Наиболее эффективное использование .....	110
5. Оценка стоимости .....	110
5.1. Подходы к оценке .....	110
5.2. Сравнительный подход .....	112
6. Итоги оценки .....	140
7. Заявление о соответствии .....	141
8. Используемая литература .....	141

### Приложения

1. Документы, представленные Заказчиком;
2. Сведения по объектам-аналогам;
3. Копии документов на право осуществления оценочной деятельности.

**ОСНОВНЫЕ ФАКТЫ И ВЫВОДЫ**

	Наименование	Кадастровый номер
Объекты оценки	Земельный участок	63:32:1602001:194
	Назначение: Земли населенных пунктов, под малоэтажное жилищное строительство	
	Площадь(кв.м): 1 245,00	
	Адрес (местонахождение объекта): Самарская область, муниципальный район Ставропольский, сельское поселение Ягодное, с. Ягодное, мкр. "Приволжский", ул. Волжская, участок № 1	
	Земельный участок	63:32:1602001:199
	Назначение: Земли населенных пунктов, под малоэтажное жилищное строительство	
	Площадь (кв.м): 1 136,00	
	Адрес (местонахождение объекта): Самарская область, муниципальный район Ставропольский, сельское поселение Ягодное, с. Ягодное, мкр. "Приволжский", ул. Волжская, участок № 2	
	Земельный участок	63:32:1602001:195
	Назначение: Земли населенных пунктов, под малоэтажное жилищное строительство	
	Площадь (кв.м): 1 232,00	
	Адрес (местонахождение объекта): Самарская область, муниципальный район Ставропольский, сельское поселение Ягодное, с. Ягодное, мкр. "Приволжский", ул. Волжская, участок № 3	
	Земельный участок	63:32:1602001:208
	Назначение: Земли населенных пунктов, под малоэтажное жилищное строительство	
	Площадь (кв.м): 1 136,00	
	Адрес (местонахождение объекта): Самарская область, муниципальный район Ставропольский, сельское поселение Ягодное, с. Ягодное, мкр. "Приволжский", ул. Волжская, участок № 4	
	Земельный участок	63:32:1602001:196
	Назначение: Земли населенных пунктов, под малоэтажное жилищное строительство	
	Площадь (кв.м): 1 219,00	
	Адрес (местонахождение объекта): Самарская область, муниципальный район Ставропольский, сельское поселение Ягодное, с. Ягодное, мкр. "Приволжский", ул. Волжская, участок № 5	
	Земельный участок	63:32:1602001:240
	Назначение: Земли населенных пунктов, под малоэтажное жилищное строительство	
	Площадь (кв.м): 1 136,00	
	Адрес (местонахождение объекта): Самарская область, муниципальный район Ставропольский, сельское поселение Ягодное, с. Ягодное, мкр. "Приволжский", ул. Волжская, участок № 6	
	Земельный участок	63:32:1602001:197
	Назначение: Земли населенных пунктов, под малоэтажное жилищное строительство	
	Площадь (кв.м): 1 206,00	
	Адрес (местонахождение объекта): Самарская область, муниципальный район Ставропольский, сельское поселение Ягодное, с. Ягодное,	

**ООО «НМЦ «Рейтинг»**

443056, г. Самара, ул. Луначарского 38, помещение 9  
 тел. (факс) + 7- 846-271-31-00, 335-52-77; www.rating63.ru; e-mail: rating-samara@mail.ru

	мкр. "Приволжский", ул. Волжская, участок № 7	
8	Земельный участок	63:32:1602001:241
	Назначение: Земли населенных пунктов, под малоэтажное жилищное строительство	
	Площадь (кв.м): 1 136,00	
	Адрес (местонахождение объекта): Самарская область, муниципальный район Ставропольский, сельское поселение Ягодное, с. Ягодное, мкр. "Приволжский", ул. Волжская, участок № 8	
9	Земельный участок	63:32:1602001:198
	Назначение: Земли населенных пунктов, под малоэтажное жилищное строительство	
	Площадь (кв.м): 1 194,00	
	Адрес (местонахождение объекта): Самарская область, муниципальный район Ставропольский, сельское поселение Ягодное, с. Ягодное, мкр. "Приволжский", ул. Волжская, участок № 9	
10	Земельный участок	63:32:1602001:210
	Назначение: Земли населенных пунктов, под малоэтажное жилищное строительство	
	Площадь (кв.м): 1 136,00	
	Адрес (местонахождение объекта): Самарская область, муниципальный район Ставропольский, сельское поселение Ягодное, с. Ягодное, мкр. "Приволжский", ул. Волжская, участок № 10	
11	Земельный участок	63:32:1602001:340
	Назначение: Земли населенных пунктов, под малоэтажное жилищное строительство	
	Площадь (кв.м): 915,00	
	Адрес (местонахождение объекта): Самарская область, муниципальный район Ставропольский, сельское поселение Ягодное, с. Ягодное, мкр. "Приволжский", ул. Волжская, участок № 11	
12	Земельный участок	63:32:1602001:324
	Назначение: Земли населенных пунктов, под малоэтажное жилищное строительство	
	Площадь (кв.м): 880,00	
	Адрес (местонахождение объекта): Самарская область, муниципальный район Ставропольский, сельское поселение Ягодное, с. Ягодное, мкр. "Приволжский", ул. Волжская, участок № 12	
13	Земельный участок	63:32:1602001:356
	Назначение: Земли населенных пунктов, под малоэтажное жилищное строительство	
	Площадь (кв.м): 908,00	
	Адрес (местонахождение объекта): Самарская область, муниципальный район Ставропольский, сельское поселение Ягодное, с. Ягодное, мкр. "Приволжский", ул. Волжская, участок № 13	
14	Земельный участок	63:32:1602001:349
	Назначение: Земли населенных пунктов, под малоэтажное жилищное строительство	
	Площадь (кв.м): 879,00	
	Адрес (местонахождение объекта): Самарская область, муниципальный район Ставропольский, сельское поселение Ягодное, с. Ягодное, мкр. "Приволжский", ул. Волжская, участок № 14	



**ООО «НМЦ «Рейтинг»**

443056, г. Самара, ул. Луначарского 38, помещение 9  
 тел. (факс) + 7- 846-271-31-00, 335-52-77; www.rating63.ru; e-mail: rating-samara@mail.ru

15	Земельный участок	63:32:1602001:305
	Назначение: Земли населенных пунктов, под малоэтажное жилищное строительство	
	Площадь (кв.м): 915,00	
	Адрес (местонахождение объекта): Самарская область, муниципальный район Ставропольский, сельское поселение Ягодное, с. Ягодное, мкр. "Приволжский", ул. Волжская, участок № 15	
16	Земельный участок	63:32:1602001:316
	Назначение: Земли населенных пунктов, под малоэтажное жилищное строительство	
	Площадь (кв.м): 894,00	
	Адрес (местонахождение объекта): Самарская область, муниципальный район Ставропольский, сельское поселение Ягодное, с. Ягодное, мкр. "Приволжский", ул. Волжская, участок № 16	
17	Земельный участок	63:32:1602001:301
	Назначение: Земли населенных пунктов, под малоэтажное жилищное строительство	
	Площадь (кв.м): 907,00	
	Адрес (местонахождение объекта): Самарская область, муниципальный район Ставропольский, сельское поселение Ягодное, с. Ягодное, мкр. "Приволжский", ул. Волжская, участок № 17	
18	Земельный участок	63:32:1602001:317
	Назначение: Земли населенных пунктов, под малоэтажное жилищное строительство	
	Площадь (кв.м): 894,00	
	Адрес (местонахождение объекта): Самарская область, муниципальный район Ставропольский, сельское поселение Ягодное, с. Ягодное, мкр. "Приволжский", ул. Волжская, участок № 18	
19	Земельный участок	63:32:1602001:318
	Назначение: Земли населенных пунктов, под малоэтажное жилищное строительство	
	Площадь (кв.м): 895,00	
	Адрес (местонахождение объекта): Самарская область, муниципальный район Ставропольский, сельское поселение Ягодное, с. Ягодное, мкр. "Приволжский", ул. Волжская, участок № 19	
20	Земельный участок	63:32:1602001:319
	Назначение: Земли населенных пунктов, под малоэтажное жилищное строительство	
	Площадь (кв.м): 894,00	
	Адрес (местонахождение объекта): Самарская область, муниципальный район Ставропольский, сельское поселение Ягодное, с. Ягодное, мкр. "Приволжский", ул. Волжская, участок № 20	
21	Земельный участок	63:32:1602001:242
	Назначение: Земли населенных пунктов, под малоэтажное жилищное строительство	
	Площадь (кв.м): 1 136,00	
	Адрес (местонахождение объекта): Самарская область, муниципальный район Ставропольский, сельское поселение Ягодное, с. Ягодное, мкр. "Приволжский", ул. Парковая, участок № 21	
22	Земельный участок	63:32:1602001:214
	Назначение: Земли населенных пунктов, под малоэтажное жилищное строительство	

**ООО «НМЦ «Рейтинг»**

443056, г. Самара, ул. Луначарского 38, помещение 9  
 тел. (факс) + 7- 846-271-31-00, 335-52-77; www.rating63.ru; e-mail: rating-samara@mail.ru

	Площадь (кв.м): 1 136,00	
	Адрес (местонахождение объекта): Самарская область, муниципальный район Ставропольский, сельское поселение Ягодное, с. Ягодное, мкр. "Приволжский", ул. Парковая, участок № 22	
23	Земельный участок	63:32:1602001:264
	Назначение: Земли населенных пунктов, под малоэтажное жилищное строительство	
	Площадь (кв.м): 1 136,00	
	Адрес (местонахождение объекта): Самарская область, муниципальный район Ставропольский, сельское поселение Ягодное, с. Ягодное, мкр. "Приволжский", ул. Парковая, участок № 23	
24	Земельный участок	63:32:1602001:211
	Назначение: Земли населенных пунктов, под малоэтажное жилищное строительство	
	Площадь (кв.м): 1 136,00	
	Адрес (местонахождение объекта): Самарская область, муниципальный район Ставропольский, сельское поселение Ягодное, с. Ягодное, мкр. "Приволжский", ул. Парковая, участок № 24	
25	Земельный участок	63:32:1602001:265
	Назначение: Земли населенных пунктов, под малоэтажное жилищное строительство	
	Площадь (кв.м): 1 136,00	
	Адрес (местонахождение объекта): Самарская область, муниципальный район Ставропольский, сельское поселение Ягодное, с. Ягодное, мкр. "Приволжский", ул. Парковая, участок № 25	
26	Земельный участок	63:32:1602001:251
	Назначение: Земли населенных пунктов, под малоэтажное жилищное строительство	
	Площадь (кв.м): 1 136,00	
	Адрес (местонахождение объекта): Самарская область, муниципальный район Ставропольский, сельское поселение Ягодное, с. Ягодное, мкр. "Приволжский", ул. Парковая, участок № 26	
27	Земельный участок	63:32:1602001:236
	Назначение: Земли населенных пунктов, под малоэтажное жилищное строительство	
	Площадь (кв.м): 1 136,00	
	Адрес (местонахождение объекта): Самарская область, муниципальный район Ставропольский, сельское поселение Ягодное, с. Ягодное, мкр. "Приволжский", ул. Парковая, участок № 27	
28	Земельный участок	63:32:1602001:255
	Назначение: Земли населенных пунктов, под малоэтажное жилищное строительство	
	Площадь (кв.м): 1 136,00	
	Адрес (местонахождение объекта): Самарская область, муниципальный район Ставропольский, сельское поселение Ягодное, с. Ягодное, мкр. "Приволжский", ул. Парковая, участок № 28	
29	Земельный участок	63:32:1602001:213
	Назначение: Земли населенных пунктов, под малоэтажное жилищное строительство	
	Площадь (кв.м): 1 136,00	

**ООО «НМЦ «Рейтинг»**

443056, г. Самара, ул. Луначарского 38, помещение 9  
 тел. (факс) + 7- 846-271-31-00, 335-52-77; www.rating63.ru; e-mail: rating-samara@mail.ru

	Адрес (местонахождение объекта): Самарская область, муниципальный район Ставропольский, сельское поселение Ягодное, с. Ягодное, мкр. "Приволжский", ул. Парковая, участок № 29	
30	Земельный участок	63:32:1602001:215
	Назначение: Земли населенных пунктов, под малоэтажное жилищное строительство	
	Площадь (кв.м):1 136,00	
	Адрес (местонахождение объекта): Самарская область, муниципальный район Ставропольский, сельское поселение Ягодное, с. Ягодное, мкр. "Приволжский", ул. Парковая, участок № 30	
31	Земельный участок	63:32:1602001:325
	Назначение: Земли населенных пунктов, под малоэтажное жилищное строительство	
	Площадь (кв.м):880,00	
	Адрес (местонахождение объекта): Самарская область, муниципальный район Ставропольский, сельское поселение Ягодное, с. Ягодное, мкр. "Приволжский", ул. Парковая, участок № 31	
32	Земельный участок	63:32:1602001:345
	Назначение: Земли населенных пунктов, под малоэтажное жилищное строительство	
	Площадь (кв.м):880,00	
	Адрес (местонахождение объекта): Самарская область, муниципальный район Ставропольский, сельское поселение Ягодное, с. Ягодное, мкр. "Приволжский", ул. Парковая, участок № 32	
33	Земельный участок	63:32:1602001:352
	Назначение: Земли населенных пунктов, под малоэтажное жилищное строительство	
	Площадь (кв.м):879,00	
	Адрес (местонахождение объекта): Самарская область, муниципальный район Ставропольский, сельское поселение Ягодное, с. Ягодное, мкр. "Приволжский", ул. Парковая, участок № 33	
34	Земельный участок	63:32:1602001:353
	Назначение: Земли населенных пунктов, под малоэтажное жилищное строительство	
	Площадь (кв.м):879,00	
	Адрес (местонахождение объекта): Самарская область, муниципальный район Ставропольский, сельское поселение Ягодное, с. Ягодное, мкр. "Приволжский", ул. Парковая, участок № 34	
35	Земельный участок	63:32:1602001:320
	Назначение: Земли населенных пунктов, под малоэтажное жилищное строительство	
	Площадь (кв.м):894,00	
	Адрес (местонахождение объекта): Самарская область, муниципальный район Ставропольский, сельское поселение Ягодное, с. Ягодное, мкр. "Приволжский", ул. Парковая, участок № 35	
36	Земельный участок	63:32:1602001:321
	Назначение: Земли населенных пунктов, под малоэтажное жилищное строительство	
	Площадь (кв.м):894,00	
	Адрес (местонахождение объекта): Самарская область, муниципальный район Ставропольский, сельское поселение Ягодное, с. Ягодное, мкр. "Приволжский", ул. Парковая, участок № 36	

**ООО «НМЦ «Рейтинг»**

443056, г. Самара, ул. Луначарского 38, помещение 9  
 тел. (факс) + 7- 846-271-31-00, 335-52-77; www.rating63.ru; e-mail: rating-samara@mail.ru

37	Земельный участок	63:32:1602001:322
	Назначение: Земли населенных пунктов, под малоэтажное жилищное строительство	
	Площадь (кв.м):894,00	
	Адрес (местонахождение объекта): Самарская область, муниципальный район Ставропольский, сельское поселение Ягодное, с. Ягодное, мкр. "Приволжский", ул. Парковая, участок № 37	
38	Земельный участок	63:32:1602001:323
	Назначение: Земли населенных пунктов, под малоэтажное жилищное строительство	
	Площадь (кв.м):894,00	
	Адрес (местонахождение объекта): Самарская область, муниципальный район Ставропольский, сельское поселение Ягодное, с. Ягодное, мкр. "Приволжский", ул. Парковая, участок № 38	
39	Земельный участок	63:32:1602001:306
	Назначение: Земли населенных пунктов, под малоэтажное жилищное строительство	
	Площадь (кв.м):889,00	
	Адрес (местонахождение объекта): Самарская область, муниципальный район Ставропольский, сельское поселение Ягодное, с. Ягодное, мкр. "Приволжский", ул. Парковая, участок № 39	
40	Земельный участок	63:32:1602001:307
	Назначение: Земли населенных пунктов, под малоэтажное жилищное строительство	
	Площадь (кв.м):888,00	
	Адрес (местонахождение объекта): Самарская область, муниципальный район Ставропольский, сельское поселение Ягодное, с. Ягодное, мкр. "Приволжский", ул. Парковая, участок № 40	
41	Земельный участок	63:32:1602001:272
	Назначение: Земли населенных пунктов, под малоэтажное жилищное строительство	
	Площадь (кв.м):1 136,00	
	Адрес (местонахождение объекта): Самарская область, муниципальный район Ставропольский, сельское поселение Ягодное, с. Ягодное, мкр. "Приволжский", ул. Звездная, участок № 41	
42	Земельный участок	63:32:1602001:219
	Назначение: Земли населенных пунктов, под малоэтажное жилищное строительство	
	Площадь (кв.м):1 136,00	
	Адрес (местонахождение объекта): Самарская область, муниципальный район Ставропольский, сельское поселение Ягодное, с. Ягодное, мкр. "Приволжский", ул. Звездная, участок № 42	
43	Земельный участок	63:32:1602001:216
	Назначение: Земли населенных пунктов, под малоэтажное жилищное строительство	
	Площадь (кв.м):1 136,00	
	Адрес (местонахождение объекта): Самарская область, муниципальный район Ставропольский, сельское поселение Ягодное, с. Ягодное, мкр. "Приволжский", ул. Звездная, участок № 43	
44	Земельный участок	63:32:1602001:260
	Назначение: Земли населенных пунктов, под малоэтажное жилищное строительство	

**ООО «НМЦ «Рейтинг»**

443056, г. Самара, ул. Луначарского 38, помещение 9  
 тел. (факс) + 7- 846-271-31-00, 335-52-77; www.rating63.ru; e-mail: rating-samara@mail.ru

	Площадь (кв.м):1 136,00	
	Адрес (местонахождение объекта): Самарская область, муниципальный район Ставропольский, сельское поселение Ягодное, с. Ягодное, мкр. "Приволжский", ул. Звездная, участок № 44	
45	Земельный участок	63:32:1602001:259
	Назначение: Земли населенных пунктов, под малоэтажное жилищное строительство	
	Площадь (кв.м):1 136,00	
	Адрес (местонахождение объекта): Самарская область, муниципальный район Ставропольский, сельское поселение Ягодное, с. Ягодное, мкр. "Приволжский", ул. Звездная, участок № 45	
46	Земельный участок	63:32:1602001:220
	Назначение: Земли населенных пунктов, под малоэтажное жилищное строительство	
	Площадь (кв.м):1 136,00	
	Адрес (местонахождение объекта): Самарская область, муниципальный район Ставропольский, сельское поселение Ягодное, с. Ягодное, мкр. "Приволжский", ул. Звездная, участок № 46	
47	Земельный участок	63:32:1602001:270
	Назначение: Земли населенных пунктов, под малоэтажное жилищное строительство	
	Площадь (кв.м):1 136,00	
	Адрес (местонахождение объекта): Самарская область, муниципальный район Ставропольский, сельское поселение Ягодное, с. Ягодное, мкр. "Приволжский", ул. Звездная, участок № 47	
48	Земельный участок	63:32:1602001:261
	Назначение: Земли населенных пунктов, под малоэтажное жилищное строительство	
	Площадь (кв.м):1 136,00	
	Адрес (местонахождение объекта): Самарская область, муниципальный район Ставропольский, сельское поселение Ягодное, с. Ягодное, мкр. "Приволжский", ул. Звездная, участок № 48	
49	Земельный участок	63:32:1602001:217
	Назначение: Земли населенных пунктов, под малоэтажное жилищное строительство	
	Площадь (кв.м):1 136,00	
	Адрес (местонахождение объекта): Самарская область, муниципальный район Ставропольский, сельское поселение Ягодное, с. Ягодное, мкр. "Приволжский", ул. Звездная, участок № 49	
50	Земельный участок	63:32:1602001:221
	Назначение: Земли населенных пунктов, под малоэтажное жилищное строительство	
	Площадь (кв.м):1 136,00	
	Адрес (местонахождение объекта): Самарская область, муниципальный район Ставропольский, сельское поселение Ягодное, с. Ягодное, мкр. "Приволжский", ул. Звездная, участок № 50	
51	Земельный участок	63:32:1602001:346
	Назначение: Земли населенных пунктов, под малоэтажное жилищное строительство	
	Площадь (кв.м):880,00	

**ООО «НМЦ «Рейтинг»**

443056, г. Самара, ул. Луначарского 38, помещение 9  
 тел. (факс) + 7- 846-271-31-00, 335-52-77; www.rating63.ru; e-mail: rating-samara@mail.ru

	Адрес (местонахождение объекта): Самарская область, муниципальный район Ставропольский, сельское поселение Ягодное, с. Ягодное, мкр. "Приволжский", ул. Звездная, участок № 51	
52	Земельный участок	63:32:1602001:326
	Назначение: Земли населенных пунктов, под малоэтажное жилищное строительство	
	Площадь (кв.м): 880,00	
	Адрес (местонахождение объекта): Самарская область, муниципальный район Ставропольский, сельское поселение Ягодное, с. Ягодное, мкр. "Приволжский", ул. ул. Звездная, участок № 52	
53	Земельный участок	63:32:1602001:343
	Назначение: Земли населенных пунктов, под малоэтажное жилищное строительство	
	Площадь (кв.м): 879,00	
	Адрес (местонахождение) объекта: Самарская область, муниципальный район Ставропольский, сельское поселение Ягодное, с. Ягодное, мкр. "Приволжский", ул. Звездная, участок № 53	
54	Земельный участок	63:32:1602001:327
	Назначение: Земли населенных пунктов, под малоэтажное жилищное строительство	
	Площадь (кв.м): 879,00	
	Адрес (местонахождение) объекта: Самарская область, муниципальный район Ставропольский, сельское поселение Ягодное, с. Ягодное, мкр. "Приволжский", ул. Звездная, участок № 54	
55	Земельный участок	63:32:1602001:308
	Назначение: Земли населенных пунктов, под малоэтажное жилищное строительство	
	Площадь (кв.м): 894,00	
	Адрес (местонахождение) объекта: Самарская область, муниципальный район Ставропольский, сельское поселение Ягодное, с. Ягодное, мкр. "Приволжский", ул. Звездная, участок № 55	
56	Земельный участок	63:32:1602001:309
	Назначение: Земли населенных пунктов, под малоэтажное жилищное строительство	
	Площадь (кв.м): 894,00	
	Адрес (местонахождение) объекта: Самарская область, муниципальный район Ставропольский, сельское поселение Ягодное, с. Ягодное, мкр. "Приволжский", ул. Звездная, участок № 56	
57	Земельный участок	63:32:1602001:310
	Назначение: Земли населенных пунктов, под малоэтажное жилищное строительство	
	Площадь (кв.м): 894,00	
	Адрес (местонахождение) объекта: Самарская область, муниципальный район Ставропольский, сельское поселение Ягодное, с. Ягодное, мкр. "Приволжский", ул. Звездная, участок № 57	
58	Земельный участок	63:32:1602001:311
	Назначение: Земли населенных пунктов, под малоэтажное жилищное строительство	
	Площадь (кв.м): 894,00	
	Адрес (местонахождение) объекта: Самарская область, муниципальный район Ставропольский, сельское поселение Ягодное, с. Ягодное, мкр. "Приволжский", ул. Звездная, участок № 58	

**ООО «НМЦ «Рейтинг»**

443056, г. Самара, ул. Луначарского 38, помещение 9  
 тел. (факс) + 7- 846-271-31-00, 335-52-77; www.rating63.ru; e-mail: rating-samara@mail.ru

59	Земельный участок	63:32:1602001:312
	Назначение: Земли населенных пунктов, под малоэтажное жилищное строительство	
	Площадь (кв.м): 888,00	
	Адрес (местонахождение) объекта: Самарская область, муниципальный район Ставропольский, сельское поселение Ягодное, с. Ягодное, мкр. "Приволжский", ул. Звездная, участок № 59	
60	Земельный участок	63:32:1602001:313
	Назначение: Земли населенных пунктов, под малоэтажное жилищное строительство	
	Площадь (кв.м): 888,00	
	Адрес (местонахождение) объекта: Самарская область, муниципальный район Ставропольский, сельское поселение Ягодное, с. Ягодное, мкр. "Приволжский", ул. Звездная, участок № 60	
61	Земельный участок	63:32:1602001:262
	Назначение: Земли населенных пунктов, под малоэтажное жилищное строительство	
	Площадь (кв.м): 1 136,00	
	Адрес (местонахождение) объекта: Самарская область, муниципальный район Ставропольский, сельское поселение Ягодное, с. Ягодное, мкр. "Приволжский", ул. Молодежная, участок № 61	
62	Земельный участок	63:32:1602001:224
	Назначение: Земли населенных пунктов, под малоэтажное жилищное строительство	
	Площадь (кв.м): 1 136,00	
	Адрес (местонахождение) объекта: Самарская область, муниципальный район Ставропольский, сельское поселение Ягодное, с. Ягодное, мкр. "Приволжский", ул. Молодежная, участок № 62	
63	Земельный участок	63:32:1602001:209
	Назначение: Земли населенных пунктов, под малоэтажное жилищное строительство	
	Площадь (кв.м): 1 136,00	
	Адрес (местонахождение) объекта: Самарская область, муниципальный район Ставропольский, сельское поселение Ягодное, с. Ягодное, мкр. "Приволжский", ул. Молодежная, участок № 63	
64	Земельный участок	63:32:1602001:225
	Назначение: Земли населенных пунктов, под малоэтажное жилищное строительство	
	Площадь (кв.м): 1 136,00	
	Адрес (местонахождение) объекта: Самарская область, муниципальный район Ставропольский, сельское поселение Ягодное, с. Ягодное, мкр. "Приволжский", ул. Молодежная, участок № 64	
65	Земельный участок	63:32:1602001:263
	Назначение: Земли населенных пунктов, под малоэтажное жилищное строительство	
	Площадь (кв.м): 1 136,00	
	Адрес (местонахождение) объекта: Самарская область, муниципальный район Ставропольский, сельское поселение Ягодное, с. Ягодное, мкр. "Приволжский", ул. Молодежная, участок № 65	
66	Земельный участок	63:32:1602001:238
	Назначение: Земли населенных пунктов, под малоэтажное жилищное строительство	

**ООО «НМЦ «Рейтинг»**

443056, г. Самара, ул. Луначарского 38, помещение 9  
 тел. (факс) + 7- 846-271-31-00, 335-52-77; www.rating63.ru; e-mail: rating-samara@mail.ru

		Площадь (кв.м): 1 136,00	63:32:1602001:222	
		Адрес (местонахождение) объекта: Самарская область, муниципальный район Ставропольский, сельское поселение Ягодное, с. Ягодное, мкр. "Приволжский", ул. Молодежная, участок № 66		
	67	Земельный участок		63:32:1602001:212
		Назначение: Земли населенных пунктов, под малоэтажное жилищное строительство		
		Площадь (кв.м): 1 136,00		63:32:1602001:212
		Адрес (местонахождение) объекта: Самарская область, муниципальный район Ставропольский, сельское поселение Ягодное, с. Ягодное, мкр. "Приволжский", ул. Молодежная, участок № 67		
	68	Земельный участок		63:32:1602001:218
		Назначение: Земли населенных пунктов, под малоэтажное жилищное строительство		
		Площадь (кв.м): 1 136,00		63:32:1602001:218
		Адрес (местонахождение) объекта: Самарская область, муниципальный район Ставропольский, сельское поселение Ягодное, с. Ягодное, мкр. "Приволжский", ул. Молодежная, участок № 68		
	69	Земельный участок		63:32:1602001:223
		Назначение: Земли населенных пунктов, под малоэтажное жилищное строительство		
	Площадь (кв.м): 1 136,00	63:32:1602001:223		
	Адрес (местонахождение) объекта: Самарская область, муниципальный район Ставропольский, сельское поселение Ягодное, с. Ягодное, мкр. "Приволжский", ул. Молодежная, участок № 69			
70	Земельный участок	63:32:1602001:328		
	Назначение: Земли населенных пунктов, под малоэтажное жилищное строительство			
	Площадь (кв.м): 880,00	63:32:1602001:328		
	Адрес (местонахождение) объекта: Самарская область, муниципальный район Ставропольский, сельское поселение Ягодное, с. Ягодное, мкр. "Приволжский", ул. Молодежная, участок № 70			
71	Земельный участок	63:32:1602001:354		
	Назначение: Земли населенных пунктов, под малоэтажное жилищное строительство			
	Площадь (кв.м): 880,00	63:32:1602001:354		
	Адрес (местонахождение) объекта: Самарская область, муниципальный район Ставропольский, сельское поселение Ягодное, с. Ягодное, мкр. "Приволжский", ул. Молодежная, участок № 71			
72	Земельный участок	63:32:1602001:329		
	Назначение: Земли населенных пунктов, под малоэтажное жилищное строительство			
	Площадь (кв.м): 880,00	63:32:1602001:329		
	Адрес (местонахождение) объекта: Самарская область, муниципальный район Ставропольский, сельское поселение Ягодное, с. Ягодное, мкр. "Приволжский", ул. Молодежная, участок № 72			
73	Земельный участок	63:32:1602001:329		
	Назначение: Земли населенных пунктов, под малоэтажное жилищное строительство			
	Площадь (кв.м): 880,00	63:32:1602001:329		
	Адрес (местонахождение) объекта: Самарская область, муниципальный район Ставропольский, сельское поселение Ягодное, с. Ягодное, мкр. "Приволжский", ул. Молодежная, участок № 73			



**ООО «НМЦ «Рейтинг»**

443056, г. Самара, ул. Луначарского 38, помещение 9  
 тел. (факс) + 7- 846-271-31-00, 335-52-77; www.rating63.ru; e-mail: rating-samara@mail.ru

	Адрес (местонахождение) объекта: Самарская область, муниципальный район Ставропольский, сельское поселение Ягодное, с. Ягодное, мкр. "Приволжский", ул. Молодежная, участок № 73	
74	Земельный участок	63:32:1602001:344
	Назначение: Земли населенных пунктов, под малоэтажное жилищное строительство	
	Площадь (кв.м): 880,00	
	Адрес (местонахождение) объекта: Самарская область, муниципальный район Ставропольский, сельское поселение Ягодное, с. Ягодное, мкр. "Приволжский", ул. Молодежная, участок № 74	
75	Земельный участок	63:32:1602001:314
	Назначение: Земли населенных пунктов, под малоэтажное жилищное строительство	
	Площадь (кв.м): 894,00	
	Адрес (местонахождение) объекта: Самарская область, муниципальный район Ставропольский, сельское поселение Ягодное, с. Ягодное, мкр. "Приволжский", ул. Молодежная, участок № 75	
76	Земельный участок	63:32:1602001:315
	Назначение: Земли населенных пунктов, под малоэтажное жилищное строительство	
	Площадь (кв.м): 894,00	
	Адрес (местонахождение) объекта: Самарская область, муниципальный район Ставропольский, сельское поселение Ягодное, с. Ягодное, мкр. "Приволжский", ул. Молодежная, участок № 76	
77	Земельный участок	63:32:1602001:284
	Назначение: Земли населенных пунктов, под малоэтажное жилищное строительство	
	Площадь (кв.м): 894,00	
	Адрес (местонахождение) объекта: Самарская область, муниципальный район Ставропольский, сельское поселение Ягодное, с. Ягодное, мкр. "Приволжский", ул. Молодежная, участок № 77	
78	Земельный участок	63:32:1602001:285
	Назначение: Земли населенных пунктов, под малоэтажное жилищное строительство	
	Площадь (кв.м): 894,00	
	Адрес (местонахождение) объекта: Самарская область, муниципальный район Ставропольский, сельское поселение Ягодное, с. Ягодное, мкр. "Приволжский", ул. Молодежная, участок № 78	
79	Земельный участок	63:32:1602001:286
	Назначение: Земли населенных пунктов, под малоэтажное жилищное строительство	
	Площадь (кв.м): 894,00	
	Адрес (местонахождение) объекта: Самарская область, муниципальный район Ставропольский, сельское поселение Ягодное, с. Ягодное, мкр. "Приволжский", ул. Молодежная, участок № 79	
80	Земельный участок	63:32:1602001:287
	Назначение: Земли населенных пунктов, под малоэтажное жилищное строительство	
	Площадь (кв.м): 894,00	
	Адрес (местонахождение) объекта: Самарская область, муниципальный район Ставропольский, сельское поселение Ягодное, с. Ягодное, мкр. "Приволжский", ул. Молодежная, участок № 80	

**ООО «НМЦ «Рейтинг»**

443056, г. Самара, ул. Луначарского 38, помещение 9  
 тел. (факс) + 7- 846-271-31-00, 335-52-77; www.rating63.ru; e-mail: rating-samara@mail.ru

81	Земельный участок	63:32:1602001:267
	Назначение: Земли населенных пунктов, под малоэтажное жилищное строительство	
	Площадь (кв.м): 1 136,00	
	Адрес (местонахождение) объекта: Самарская область, муниципальный район Ставропольский, сельское поселение Ягодное, с. Ягодное, мкр. "Приволжский", ул. Прохладная, участок № 81	
82	Земельный участок	63:32:1602001:226
	Назначение: Земли населенных пунктов, под малоэтажное жилищное строительство	
	Площадь (кв.м): 1 136,00	
	Адрес (местонахождение) объекта: Самарская область, муниципальный район Ставропольский, сельское поселение Ягодное, с. Ягодное, мкр. "Приволжский", ул. Прохладная, участок № 82	
83	Земельный участок	63:32:1602001:246
	Назначение: Земли населенных пунктов, под малоэтажное жилищное строительство	
	Площадь (кв.м): 1 136,00	
	Адрес (местонахождение) объекта: Самарская область, муниципальный район Ставропольский, сельское поселение Ягодное, с. Ягодное, мкр. "Приволжский", ул. Прохладная, участок № 83	
84	Земельный участок	63:32:1602001:227
	Назначение: Земли населенных пунктов, под малоэтажное жилищное строительство	
	Площадь (кв.м): 1 136,00	
	Адрес (местонахождение) объекта: Самарская область, муниципальный район Ставропольский, сельское поселение Ягодное, с. Ягодное, мкр. "Приволжский", ул. Прохладная, участок № 84	
85	Земельный участок	63:32:1602001:247
	Назначение: Земли населенных пунктов, под малоэтажное жилищное строительство	
	Площадь (кв.м): 1 136,00	
	Адрес (местонахождение) объекта: Самарская область, муниципальный район Ставропольский, сельское поселение Ягодное, с. Ягодное, мкр. "Приволжский", ул. Прохладная, участок № 85	
86	Земельный участок	63:32:1602001:201
	Назначение: Земли населенных пунктов, под малоэтажное жилищное строительство	
	Площадь (кв.м): 1 136,00	
	Адрес (местонахождение) объекта: Самарская область, муниципальный район Ставропольский, сельское поселение Ягодное, с. Ягодное, мкр. "Приволжский", ул. Прохладная, участок № 86	
87	Земельный участок	63:32:1602001:268
	Назначение: Земли населенных пунктов, под малоэтажное жилищное строительство	
	Площадь (кв.м): 1 136,00	
	Адрес (местонахождение) объекта: Самарская область, муниципальный район Ставропольский, сельское поселение Ягодное, с. Ягодное, мкр. "Приволжский", ул. Прохладная, участок № 87	
88	Земельный участок	63:32:1602001:202
	Назначение: Земли населенных пунктов, под малоэтажное жилищное строительство	
	Площадь (кв.м): 1 136,00	

**ООО «НМЦ «Рейтинг»**

443056, г. Самара, ул. Луначарского 38, помещение 9  
 тел. (факс) + 7- 846-271-31-00, 335-52-77; www.rating63.ru; e-mail: rating-samara@mail.ru

	Адрес (местонахождение) объекта: Самарская область, муниципальный район Ставропольский, сельское поселение Ягодное, с. Ягодное, мкр. "Приволжский", ул. Прохладная, участок № 88	
89	Земельный участок	63:32:1602001:269
	Назначение: Земли населенных пунктов, под малоэтажное жилищное строительство	
	Площадь (кв.м): 1 136,00	
	Адрес (местонахождение) объекта: Самарская область, муниципальный район Ставропольский, сельское поселение Ягодное, с. Ягодное, мкр. "Приволжский", ул. Прохладная, участок № 89	
90	Земельный участок	63:32:1602001:228
	Назначение: Земли населенных пунктов, под малоэтажное жилищное строительство	
	Площадь (кв.м): 1 136,00	
	Адрес (местонахождение) объекта: Самарская область, муниципальный район Ставропольский, сельское поселение Ягодное, с. Ягодное, мкр. "Приволжский", ул. Прохладная, участок № 90	
91	Земельный участок	63:32:1602001:350
	Назначение: Земли населенных пунктов, под малоэтажное жилищное строительство	
	Площадь (кв.м): 879,00	
	Адрес (местонахождение объекта): Самарская область, муниципальный район Ставропольский, сельское поселение Ягодное, с. Ягодное, мкр. "Приволжский", ул. Прохладная, участок № 91	
92	Земельный участок	63:32:1602001:342
	Назначение: Земли населенных пунктов, под малоэтажное жилищное строительство	
	Площадь (кв.м): 879,00	
	Адрес (местонахождение) объекта: Самарская область, муниципальный район Ставропольский, сельское поселение Ягодное, с. Ягодное, мкр. "Приволжский", ул. Прохладная, участок № 92	
93	Земельный участок	63:32:1602001:341
	Назначение: Земли населенных пунктов, под малоэтажное жилищное строительство	
	Площадь (кв.м): 879,00	
	Адрес (местонахождение) объекта: Самарская область, муниципальный район Ставропольский, сельское поселение Ягодное, с. Ягодное, мкр. "Приволжский", ул. Прохладная, участок № 93	
94	Земельный участок	63:32:1602001:330
	Назначение: Земли населенных пунктов, под малоэтажное жилищное строительство	
	Площадь (кв.м): 879,00	
	Адрес (местонахождение) объекта: Самарская область, муниципальный район Ставропольский, сельское поселение Ягодное, с. Ягодное, мкр. "Приволжский", ул. Прохладная, участок № 94	
95	Земельный участок	63:32:1602001:288
	Назначение: Земли населенных пунктов, под малоэтажное жилищное строительство	
	Площадь (кв.м): 894,00	
	Адрес (местонахождение) объекта: Самарская область, муниципальный район Ставропольский, сельское поселение Ягодное, с. Ягодное, мкр. "Приволжский", ул. Прохладная, участок № 95	
96	Земельный участок	63:32:1602001:289

**ООО «НМЦ «Рейтинг»**

443056, г. Самара, ул. Луначарского 38, помещение 9  
 тел. (факс) + 7- 846-271-31-00, 335-52-77; www.rating63.ru; e-mail: rating-samara@mail.ru

		Назначение: Земли населенных пунктов, под малоэтажное жилищное строительство	
		Площадь (кв.м): 894,00	
		Адрес (местонахождение) объекта: Самарская область, муниципальный район Ставропольский, сельское поселение Ягодное, с. Ягодное, мкр. "Приволжский", ул. Прохладная, участок № 96	
	97	Земельный участок	63:32:1602001:290
		Назначение: Земли населенных пунктов, под малоэтажное жилищное строительство	
		Площадь (кв.м): 894,00	
		Адрес (местонахождение) объекта: Самарская область, муниципальный район Ставропольский, сельское поселение Ягодное, с. Ягодное, мкр. "Приволжский", ул. Прохладная, участок № 97	
	98	Земельный участок	63:32:1602001:292
		Назначение: Земли населенных пунктов, под малоэтажное жилищное строительство	
		Площадь (кв.м): 888,00	
		Адрес (местонахождение) объекта: Самарская область, муниципальный район Ставропольский, сельское поселение Ягодное, с. Ягодное, мкр. "Приволжский", ул. Прохладная, участок № 99	
	99	Земельный участок	63:32:1602001:229
		Назначение: Земли населенных пунктов, под малоэтажное жилищное строительство	
	Площадь (кв.м): 1 136,00		
	Адрес (местонахождение) объекта: Самарская область, муниципальный район Ставропольский, сельское поселение Ягодное, с. Ягодное, мкр. "Приволжский", ул. Ясенева, участок № 101		
100	Земельный участок	63:32:1602001:244	
	Назначение: Земли населенных пунктов, под малоэтажное жилищное строительство		
	Площадь (кв.м): 1 136,00		
	Адрес (местонахождение) объекта: Самарская область, муниципальный район Ставропольский, сельское поселение Ягодное, с. Ягодное, мкр. "Приволжский", ул. Ясенева, участок № 102		
101	Земельный участок	63:32:1602001:204	
	Назначение: Земли населенных пунктов, под малоэтажное жилищное строительство		
	Площадь (кв.м): 1 136,00		
	Адрес (местонахождение) объекта: Самарская область, муниципальный район Ставропольский, сельское поселение Ягодное, с. Ягодное, мкр. "Приволжский", ул. Ясенева, участок № 103		
102	Земельный участок	63:32:1602001:206	
	Назначение: Земли населенных пунктов, под малоэтажное жилищное строительство		
	Площадь (кв.м): 1136,00		
	Адрес (местонахождение) объекта: Самарская область, муниципальный район Ставропольский, сельское поселение Ягодное, с. Ягодное, мкр. "Приволжский", ул. Ясенева, участок № 104		
103	Земельный участок	63:32:1602001:230	
	Назначение: Земли населенных пунктов, под малоэтажное жилищное строительство		
	Площадь (кв.м): 1 136,00		

**ООО «НМЦ «Рейтинг»**

443056, г. Самара, ул. Луначарского 38, помещение 9  
тел. (факс) + 7- 846-271-31-00, 335-52-77; www.rating63.ru; e-mail: rating-samara@mail.ru

	Адрес (местонахождение) объекта: Самарская область, муниципальный район Ставропольский, сельское поселение Ягодное, с. Ягодное, мкр. "Приволжский", ул. Ясенева, участок № 105	
104	Земельный участок	63:32:1602001:231
	Назначение: Земли населенных пунктов, под малоэтажное жилищное строительство	
	Площадь (кв.м):1 136,00	
	Адрес (местонахождение) объекта: Самарская область, муниципальный район Ставропольский, сельское поселение Ягодное, с. Ягодное, мкр. "Приволжский", ул. Ясенева, участок № 106	
105	Земельный участок	63:32:1602001:248
	Назначение: Земли населенных пунктов, под малоэтажное жилищное строительство	
	Площадь (кв.м):1 136,00	
	Адрес (местонахождение) объекта: Самарская область, муниципальный район Ставропольский, сельское поселение Ягодное, с. Ягодное, мкр. "Приволжский", ул. Ясенева, участок № 107	
106	Земельный участок	63:32:1602001:266
	Назначение: Земли населенных пунктов, под малоэтажное жилищное строительство	
	Площадь (кв.м):1 136,00	
	Адрес (местонахождение) объекта: Самарская область, муниципальный район Ставропольский, сельское поселение Ягодное, с. Ягодное, мкр. "Приволжский", ул. Ясенева, участок № 108	
107	Земельный участок	63:32:1602001:205
	Назначение: Земли населенных пунктов, под малоэтажное жилищное строительство	
	Площадь (кв.м):1 136,00	
	Адрес (местонахождение) объекта: Самарская область, муниципальный район Ставропольский, сельское поселение Ягодное, с. Ягодное, мкр. "Приволжский", ул. Ясенева, участок № 109	
108	Земельный участок	63:32:1602001:245
	Назначение: Земли населенных пунктов, под малоэтажное жилищное строительство	
	Площадь (кв.м):1 136,00	
	Адрес (местонахождение) объекта: Самарская область, муниципальный район Ставропольский, сельское поселение Ягодное, с. Ягодное, мкр. "Приволжский", ул. Ясенева, участок № 110	
109	Земельный участок	63:32:1602001:331
	Назначение: Земли населенных пунктов, под малоэтажное жилищное строительство	
	Площадь (кв.м):879,00	
	Адрес (местонахождение) объекта: Самарская область, муниципальный район Ставропольский, сельское поселение Ягодное, с. Ягодное, мкр. "Приволжский", ул. Ясенева, участок № 111	
110	Земельный участок	63:32:1602001:336
	Назначение: Земли населенных пунктов, под малоэтажное жилищное строительство	
	Площадь (кв.м):879,00	
	Адрес (местонахождение) объекта: Самарская область, муниципальный район Ставропольский, сельское поселение Ягодное, с. Ягодное, мкр. "Приволжский", ул. Ясенева, участок № 112	
111	Земельный участок	63:32:1602001:332



**ООО «НМЦ «Рейтинг»**

443056, г. Самара, ул. Луначарского 38, помещение 9  
тел. (факс) + 7- 846-271-31-00, 335-52-77; www.rating63.ru; e-mail: rating-samara@mail.ru

	Адрес (местонахождение) объекта: Самарская область, муниципальный район Ставропольский, сельское поселение Ягодное, с. Ягодное, мкр. "Приволжский", ул. Ясенева, участок № 120	
119	Земельный участок	63:32:1602001:273
	Назначение: Земли населенных пунктов, под малоэтажное жилищное строительство	
	Площадь (кв.м):1 136,00	
	Адрес (местонахождение) объекта: Самарская область, муниципальный район Ставропольский, сельское поселение Ягодное, с. Ягодное, мкр. "Приволжский", ул. Любимая, участок № 121	
120	Земельный участок	63:32:1602001:243
	Назначение: Земли населенных пунктов, под малоэтажное жилищное строительство	
	Площадь (кв.м):1 136,00	
	Адрес (местонахождение) объекта: Самарская область, муниципальный район Ставропольский, сельское поселение Ягодное, с. Ягодное, мкр. "Приволжский", ул. Любимая, участок № 122	
121	Земельный участок	63:32:1602001:207
	Назначение: Земли населенных пунктов, под малоэтажное жилищное строительство	
	Площадь (кв.м):1 136,00	
	Адрес (местонахождение) объекта: Самарская область, муниципальный район Ставропольский, сельское поселение Ягодное, с. Ягодное, мкр. "Приволжский", ул. Любимая, участок № 123	
122	Земельный участок	63:32:1602001:203
	Назначение: Земли населенных пунктов, под малоэтажное жилищное строительство	
	Площадь (кв.м):1 136,00	
	Адрес (местонахождение) объекта: Самарская область, муниципальный район Ставропольский, сельское поселение Ягодное, с. Ягодное, мкр. "Приволжский", ул. Любимая, участок № 124	
123	Земельный участок	63:32:1602001:274
	Назначение: Земли населенных пунктов, под малоэтажное жилищное строительство	
	Площадь (кв.м):1 136,00	
	Адрес (местонахождение) объекта: Самарская область, муниципальный район Ставропольский, сельское поселение Ягодное, с. Ягодное, мкр. "Приволжский", ул. Любимая, участок № 125	
124	Земельный участок	63:32:1602001:252
	Назначение: Земли населенных пунктов, под малоэтажное жилищное строительство	
	Площадь (кв.м):1 136,00	
	Адрес (местонахождение) объекта: Самарская область, муниципальный район Ставропольский, сельское поселение Ягодное, с. Ягодное, мкр. "Приволжский", ул. Любимая, участок № 127	
125	Земельный участок	63:32:1602001:254
	Назначение: Земли населенных пунктов, под малоэтажное жилищное строительство	
	Площадь (кв.м):1 136,00	
	Адрес (местонахождение) объекта: Самарская область, муниципальный район Ставропольский, сельское поселение Ягодное, с. Ягодное, мкр. "Приволжский", ул. Любимая, участок № 128	
126	Земельный участок	63:32:1602001:253

**ООО «НМЦ «Рейтинг»**

443056, г. Самара, ул. Луначарского 38, помещение 9  
 тел. (факс) + 7- 846-271-31-00, 335-52-77; www.rating63.ru; e-mail: rating-samara@mail.ru

	Назначение: Земли населенных пунктов, под малоэтажное жилищное строительство	
	Площадь (кв.м):1 136,00	
	Адрес (местонахождение) объекта: Самарская область, муниципальный район Ставропольский, сельское поселение Ягодное, с. Ягодное, мкр. "Приволжский", ул. Любимая, участок № 129	
127	Земельный участок	63:32:1602001:271
	Назначение: Земли населенных пунктов, под малоэтажное жилищное строительство	
	Площадь (кв.м):1 136,00	
	Адрес (местонахождение) объекта: Самарская область, муниципальный район Ставропольский, сельское поселение Ягодное, с. Ягодное, мкр. "Приволжский", ул. Любимая, участок № 130	
128	Земельный участок	63:32:1602001:337
	Назначение: Земли населенных пунктов, под малоэтажное жилищное строительство	
	Площадь (кв.м):879,00	
	Адрес (местонахождение) объекта: Самарская область, муниципальный район Ставропольский, сельское поселение Ягодное, с. Ягодное, мкр. "Приволжский", ул. Любимая, участок № 131	
129	Земельный участок	63:32:1602001:355
	Назначение: Земли населенных пунктов, под малоэтажное жилищное строительство	
	Площадь (кв.м): 879,00	
	Адрес (местонахождение объекта): Самарская область, муниципальный район Ставропольский, сельское поселение Ягодное, с. Ягодное, мкр. "Приволжский", ул. Любимая, участок № 132	
130	Земельный участок	63:32:1602001:333
	Назначение: Земли населенных пунктов, под малоэтажное жилищное строительство	
	Площадь (кв.м): 879,00	
	Адрес (местонахождение объекта): Самарская область, муниципальный район Ставропольский, сельское поселение Ягодное, с. Ягодное, мкр. "Приволжский", ул. Любимая, участок № 133	
131	Земельный участок	63:32:1602001:348
	Назначение: Земли населенных пунктов, под малоэтажное жилищное строительство	
	Площадь (кв.м): 879,00	
	Адрес (местонахождение объекта): Самарская область, муниципальный район Ставропольский, сельское поселение Ягодное, с. Ягодное, мкр. "Приволжский", ул. Любимая, участок № 134	
132	Земельный участок	63:32:1602001:300
	Назначение: Земли населенных пунктов, под малоэтажное жилищное строительство	
	Площадь (кв.м): 894,00	
	Адрес (местонахождение объекта): Самарская область, муниципальный район Ставропольский, сельское поселение Ягодное, с. Ягодное, мкр. "Приволжский", ул. Любимая, участок № 135	
133	Земельный участок	63:32:1602001:302
	Назначение: Земли населенных пунктов, под малоэтажное жилищное строительство	
	Площадь (кв.м): 894,00	



**ООО «НМЦ «Рейтинг»**

443056, г. Самара, ул. Луначарского 38, помещение 9  
 тел. (факс) + 7- 846-271-31-00, 335-52-77; www.rating63.ru; e-mail: rating-samara@mail.ru

	Адрес (местонахождение объекта): Самарская область, муниципальный район Ставропольский, сельское поселение Ягодное, с. Ягодное, мкр. "Приволжский", ул. Любимая, участок № 136	
134	Земельный участок	63:32:1602001:303
	Назначение: Земли населенных пунктов, под малоэтажное жилищное строительство	
	Площадь (кв.м): 894,00	
	Адрес (местонахождение объекта): Самарская область, муниципальный район Ставропольский, сельское поселение Ягодное, с. Ягодное, мкр. "Приволжский", ул. Любимая, участок № 137	
135	Земельный участок	63:32:1602001:304
	Назначение: Земли населенных пунктов, под малоэтажное жилищное строительство	
	Площадь (кв.м): 894,00	
	Адрес (местонахождение объекта): Самарская область, муниципальный район Ставропольский, сельское поселение Ягодное, с. Ягодное, мкр. "Приволжский", ул. Любимая, участок № 138	
136	Земельный участок	63:32:1602001:275
	Назначение: Земли населенных пунктов, под малоэтажное жилищное строительство	
	Площадь (кв.м): 894,00	
	Адрес (местонахождение объекта): Самарская область, муниципальный район Ставропольский, сельское поселение Ягодное, с. Ягодное, мкр. "Приволжский", ул. Любимая, участок № 139	
137	Земельный участок	63:32:1602001:276
	Назначение: Земли населенных пунктов, под малоэтажное жилищное строительство	
	Площадь (кв.м): 894,00	
	Адрес (местонахождение объекта): Самарская область, муниципальный район Ставропольский, сельское поселение Ягодное, с. Ягодное, мкр. "Приволжский", ул. Любимая, участок № 140	
138	Земельный участок	63:32:1602001:233
	Назначение: Земли населенных пунктов, под малоэтажное жилищное строительство	
	Площадь (кв.м): 1 136,00	
	Адрес (местонахождение объекта): Самарская область, муниципальный район Ставропольский, сельское поселение Ягодное, с. Ягодное, мкр. "Приволжский", ул. Романтиков, участок № 141	
139	Земельный участок	63:32:1602001:250
	Назначение: Земли населенных пунктов, под малоэтажное жилищное строительство	
	Площадь (кв.м): 1 045,00	
	Адрес (местонахождение объекта): Самарская область, муниципальный район Ставропольский, сельское поселение Ягодное, с. Ягодное, мкр. "Приволжский", ул. Романтиков, участок № 142	
140	Земельный участок	63:32:1602001:256
	Назначение: Земли населенных пунктов, под малоэтажное жилищное строительство	
	Площадь (кв.м): 1 136,00	
	Адрес (местонахождение объекта): Самарская область, муниципальный район Ставропольский, сельское поселение Ягодное, с. Ягодное, мкр. "Приволжский", ул. Романтиков, участок № 145	
141	Земельный участок	63:32:1602001:249

**ООО «НМЦ «Рейтинг»**

443056, г. Самара, ул. Луначарского 38, помещение 9  
 тел. (факс) + 7- 846-271-31-00, 335-52-77; www.rating63.ru; e-mail: rating-samara@mail.ru

		Назначение: Земли населенных пунктов, под малоэтажное жилищное строительство	63:32:1602001:200			
		Площадь (кв.м): 1 136,00				
		Адрес (местонахождение объекта): Самарская область, муниципальный район Ставропольский, сельское поселение Ягодное, с. Ягодное, мкр. "Приволжский", ул. Романтиков, участок № 147				
	142	Земельный участок		63:32:1602001:257		
		Назначение: Земли населенных пунктов, под малоэтажное жилищное строительство				
		Площадь (кв.м): 1 083,00				
		Адрес (местонахождение объекта): Самарская область, муниципальный район Ставропольский, сельское поселение Ягодное, с. Ягодное, мкр. "Приволжский", ул. Романтиков, участок № 148		63:32:1602001:237		
		143			Земельный участок	63:32:1602001:339
					Назначение: Земли населенных пунктов, под малоэтажное жилищное строительство	
	Площадь (кв.м): 1 136,00					
	Адрес (местонахождение объекта): Самарская область, муниципальный район Ставропольский, сельское поселение Ягодное, с. Ягодное, мкр. "Приволжский", ул. Романтиков, участок № 149	63:32:1602001:338				
	144		Земельный участок	63:32:1602001:334		
			Назначение: Земли населенных пунктов, под малоэтажное жилищное строительство			
Площадь (кв.м): 1 096,00						
	Адрес (местонахождение объекта): Самарская область, муниципальный район Ставропольский, сельское поселение Ягодное, с. Ягодное, мкр. "Приволжский", ул. Романтиков, участок № 150	63:32:1602001:335				
	145		Земельный участок	63:32:1602001:335		
			Назначение: Земли населенных пунктов, под малоэтажное жилищное строительство			
Площадь (кв.м): 879,00						
	Адрес (местонахождение объекта): Самарская область, муниципальный район Ставропольский, сельское поселение Ягодное, с. Ягодное, мкр. "Приволжский", ул. Романтиков, участок № 151	63:32:1602001:334				
	146		Земельный участок	63:32:1602001:334		
			Назначение: Земли населенных пунктов, под малоэтажное жилищное строительство			
Площадь (кв.м): 857,00						
	Адрес (местонахождение объекта): Самарская область, муниципальный район Ставропольский, сельское поселение Ягодное, с. Ягодное, мкр. "Приволжский", ул. Романтиков, участок № 152	63:32:1602001:334				
	147		Земельный участок	63:32:1602001:334		
			Назначение: Земли населенных пунктов, под малоэтажное жилищное строительство			
Площадь (кв.м): 879,00						
	Адрес (местонахождение объекта): Самарская область, муниципальный район Ставропольский, сельское поселение Ягодное, с. Ягодное, мкр. "Приволжский", ул. Романтиков, участок № 153	63:32:1602001:335				
	148		Земельный участок	63:32:1602001:335		
			Назначение: Земли населенных пунктов, под малоэтажное жилищное строительство			
Площадь (кв.м): 866,00						

**ООО «НМЦ «Рейтинг»**

443056, г. Самара, ул. Луначарского 38, помещение 9  
тел. (факс) + 7- 846-271-31-00, 335-52-77; www.rating63.ru; e-mail: rating-samara@mail.ru

	Адрес (местонахождение объекта): Самарская область, муниципальный район Ставропольский, сельское поселение Ягодное, с. Ягодное, мкр. "Приволжский", ул. Романтиков, участок № 154	
149	Земельный участок	63:32:1602001:278
	Назначение: Земли населенных пунктов, под малоэтажное жилищное строительство	
	Площадь (кв.м): 887,00	
	Адрес (местонахождение объекта): Самарская область, муниципальный район Ставропольский, сельское поселение Ягодное, с. Ягодное, мкр. "Приволжский", ул. Романтиков, участок № 156	
150	Земельный участок	63:32:1602001:279
	Назначение: Земли населенных пунктов, под малоэтажное жилищное строительство	
	Площадь (кв.м): 894,00	
	Адрес (местонахождение объекта): Самарская область, муниципальный район Ставропольский, сельское поселение Ягодное, с. Ягодное, мкр. "Приволжский", ул. Романтиков, участок № 157	
151	Земельный участок	63:32:1602001:280
	Назначение: Земли населенных пунктов, под малоэтажное жилищное строительство	
	Площадь (кв.м): 895,00	
	Адрес (местонахождение объекта): Самарская область, муниципальный район Ставропольский, сельское поселение Ягодное, с. Ягодное, мкр. "Приволжский", ул. Романтиков, участок № 158	
152	Земельный участок	63:32:1602001:281
	Назначение: Земли населенных пунктов, под малоэтажное жилищное строительство	
	Площадь (кв.м): 888,00	
	Адрес (местонахождение объекта): Самарская область, муниципальный район Ставропольский, сельское поселение Ягодное, с. Ягодное, мкр. "Приволжский", ул. Романтиков, участок № 159	
153	Земельный участок	63:32:1602001:282
	Назначение: Земли населенных пунктов, под малоэтажное жилищное строительство	
	Площадь (кв.м): 897,00	
	Адрес (местонахождение объекта): Самарская область, муниципальный район Ставропольский, сельское поселение Ягодное, с. Ягодное, мкр. "Приволжский", ул. Романтиков, участок № 160	
154	Земельный участок	63:32:1602001:291
	Назначение: Земли населенных пунктов, под малоэтажное жилищное строительство	
	Площадь (кв.м): 894,00	
	Адрес (местонахождение объекта): Самарская область, муниципальный район Ставропольский, сельское поселение Ягодное, с. Ягодное, мкр. "Приволжский", ул. Прохладная, участок № 98	
Дата оценки	16 июля 2018г.	
Вид стоимости	Рыночная (справедливая)	
Цель оценки	Определение рыночной (справедливой) стоимости объектов оценки для определения стоимости чистых активов	

**ООО «НМЦ «Рейтинг»**

443056, г. Самара, ул. Луначарского 38, помещение 9  
тел. (факс) + 7- 846-271-31-00, 335-52-77; www.rating63.ru; e-mail: rating-samara@mail.ru

Заказчик проведения оценки	ООО УК «Альфа-Капитал» Д.У. ЗПИФ недвижимости «Жилая недвижимость 01.10» ИНН 7728142469, КПП 770301001 Место нахождения: 123001, г. Москва, ул. Садовая-Кудринская, д.32, стр. 1 р/с № 40701.810.700000000.111 в ОАО КБ «Солидарность», местонахождение: 443099, г. Самара, ул. Куйбышева, 90., Корр. Счет № 30101810800000000706 в ГРКЦ ГУ ЦБ РФ по Самарской обл., БИК 043601706 ИНН 6316028910, КПП 631601001 Тел. +7 (495) 797-31-52; факс +7 (495) 797-31-51
Основание для проведения оценки	Задание на оценку №4 от "13" июня 2018 года к Договору 1-ЖН о долгосрочном сотрудничестве и оказании услуг по оценке от «10» июня 2016 года
Дата составления отчета	16 июля 2018г.
Результаты оценки, полученные при применении различных подходов к оценке (руб.)	
Сравнительный подход	57 074 000 (пятьдесят семь миллионов семьдесят четыре тысячи) рублей
Затратный подход	Не применялся
Доходный подход	Не применялся
Итоговая величина рыночной (справедливой) стоимости	57 074 000 (пятьдесят семь миллионов семьдесят четыре тысячи) рублей

**ООО «НМЦ «Рейтинг»**443056, г. Самара, ул. Луначарского 38, помещение 9  
тел. (факс) 271-31-00, 335-52-77; www.rating63.ru; e-mail: rating-samara@mail.ru**Результаты оценки**

<b>№</b>	<b>Наименование объекта</b>	<b>Адрес</b>	<b>Кадастровый номер</b>	<b>Площадь, кв.м.</b>	<b>Рыночная (справедливая) стоимость, руб.</b>
1	Земельный участок Назначение: Земли населенных пунктов, под малоэтажное жилищное строительство	Самарская область, муниципальный район Ставропольский, сельское поселение Ягодное, с.Ягодное, мкр."Приволжский", ул.Волжская, участок № 1	63:32:1602001:194	1245	454 000
2	Земельный участок Назначение: Земли населенных пунктов, под малоэтажное жилищное строительство	Самарская область, муниципальный район Ставропольский, сельское поселение Ягодное, с.Ягодное, мкр."Приволжский", ул.Волжская, участок № 2	63:32:1602001:199	1136	415 000
3	Земельный участок Назначение: Земли населенных пунктов, под малоэтажное жилищное строительство	Самарская область, муниципальный район Ставропольский, сельское поселение Ягодное, с.Ягодное, мкр."Приволжский", ул.Волжская, участок № 3	63:32:1602001:195	1232	450 000
4	Земельный участок Назначение: Земли населенных пунктов, под малоэтажное жилищное строительство	Самарская область, муниципальный район Ставропольский, сельское поселение Ягодное, с.Ягодное, мкр."Приволжский", ул.Волжская, участок № 4	63:32:1602001:208	1136	415 000
5	Земельный участок Назначение: Земли населенных пунктов, под малоэтажное жилищное строительство	Самарская область, муниципальный район Ставропольский, сельское поселение Ягодное, с.Ягодное, мкр."Приволжский", ул.Волжская, участок № 5	63:32:1602001:196	1219	445 000
6	Земельный участок Назначение: Земли населенных пунктов, под малоэтажное жилищное строительство	Самарская область, муниципальный район Ставропольский, сельское поселение Ягодное, с.Ягодное, мкр."Приволжский", ул.Волжская, участок № 6	63:32:1602001:240	1136	415 000
7	Земельный участок Назначение: Земли населенных пунктов, под малоэтажное жилищное строительство	Самарская область, муниципальный район Ставропольский, сельское поселение Ягодное, с.Ягодное, мкр."Приволжский", ул.Волжская, участок № 7	63:32:1602001:197	1206	440 000
8	Земельный участок Назначение: Земли населенных пунктов, под малоэтажное жилищное строительство	Самарская область, муниципальный район Ставропольский, сельское поселение Ягодное, с.Ягодное, мкр."Приволжский", ул.Волжская, участок № 8	63:32:1602001:241	1136	415 000

**ООО «НМЦ «Рейтинг»**

443056, г. Самара, ул. Луначарского 38, помещение 9  
 тел. (факс) + 7- 846-271-31-00, 335-52-77; www.rating63.ru; e-mail: rating-samara@mail.ru

9	Земельный участок Назначение: Земли населенных пунктов, под малоэтажное жилищное строительство	Самарская область, муниципальный район Ставропольский, сельское поселение Ягодное, с. Ягодное, мкр. "Приволжский", ул. Волжская, участок № 9	63:32:1602001:198	1194	436 000
10	Земельный участок Назначение: Земли населенных пунктов, под малоэтажное жилищное строительство	Самарская область, муниципальный район Ставропольский, сельское поселение Ягодное, с. Ягодное, мкр. "Приволжский", ул. Волжская, участок № 10	63:32:1602001:210	1136	415 000
11	Земельный участок Назначение: Земли населенных пунктов, под малоэтажное жилищное строительство	Самарская область, муниципальный район Ставропольский, сельское поселение Ягодное, с. Ягодное, мкр. "Приволжский", ул. Волжская, участок № 11	63:32:1602001:340	915	334 000
12	Земельный участок Назначение: Земли населенных пунктов, под малоэтажное жилищное строительство	Самарская область, муниципальный район Ставропольский, сельское поселение Ягодное, с. Ягодное, мкр. "Приволжский", ул. Волжская, участок № 12	63:32:1602001:324	880	321 000
13	Земельный участок Назначение: Земли населенных пунктов, под малоэтажное жилищное строительство	Самарская область, муниципальный район Ставропольский, сельское поселение Ягодное, с. Ягодное, мкр. "Приволжский", ул. Волжская, участок № 13	63:32:1602001:356	908	331 000
14	Земельный участок Назначение: Земли населенных пунктов, под малоэтажное жилищное строительство	Самарская область, муниципальный район Ставропольский, сельское поселение Ягодное, с. Ягодное, мкр. "Приволжский", ул. Волжская, участок № 14	63:32:1602001:349	879	321 000
15	Земельный участок Назначение: Земли населенных пунктов, под малоэтажное жилищное строительство	Самарская область, муниципальный район Ставропольский, сельское поселение Ягодное, с. Ягодное, мкр. "Приволжский", ул. Волжская, участок № 15	63:32:1602001:305	915	334 000
16	Земельный участок Назначение: Земли населенных пунктов, под малоэтажное жилищное строительство	Самарская область, муниципальный район Ставропольский, сельское поселение Ягодное, с. Ягодное, мкр. "Приволжский", ул. Волжская, участок № 16	63:32:1602001:316	894	326 000
17	Земельный участок Назначение: Земли населенных пунктов, под малоэтажное жилищное строительство	Самарская область, муниципальный район Ставропольский, сельское поселение Ягодное, с. Ягодное, мкр. "Приволжский", ул. Волжская, участок № 17	63:32:1602001:301	907	331 000

**ООО «НМЦ «Рейтинг»**

443056, г. Самара, ул. Луначарского 38, помещение 9  
тел. (факс) + 7- 846-271-31-00, 335-52-77; www.rating63.ru; e-mail: rating-samara@mail.ru

18	Земельный участок Назначение: Земли населенных пунктов, под малоэтажное жилищное строительство	Самарская область, муниципальный район Ставропольский, сельское поселение Ягодное, с. Ягодное, мкр. "Приволжский", ул. Волжская, участок № 18	63:32:1602001:317	894	326 000
19	Земельный участок Назначение: Земли населенных пунктов, под малоэтажное жилищное строительство	Самарская область, муниципальный район Ставропольский, сельское поселение Ягодное, с. Ягодное, мкр. "Приволжский", ул. Волжская, участок № 19	63:32:1602001:318	1136	415 000
20	Земельный участок Назначение: Земли населенных пунктов, под малоэтажное жилищное строительство	Самарская область, муниципальный район Ставропольский, сельское поселение Ягодное, с. Ягодное, мкр. "Приволжский", ул. Волжская, участок № 20	63:32:1602001:319	1136	415 000
21	Земельный участок Назначение: Земли населенных пунктов, под малоэтажное жилищное строительство	Самарская область, муниципальный район Ставропольский, сельское поселение Ягодное, с. Ягодное, мкр. "Приволжский", ул. Парковая, участок № 21	63:32:1602001:242	1136	415 000
22	Земельный участок Назначение: Земли населенных пунктов, под малоэтажное жилищное строительство	Самарская область, муниципальный район Ставропольский, сельское поселение Ягодное, с. Ягодное, мкр. "Приволжский", ул. Парковая, участок № 22	63:32:1602001:214	1136	415 000
23	Земельный участок Назначение: Земли населенных пунктов, под малоэтажное жилищное строительство	Самарская область, муниципальный район Ставропольский, сельское поселение Ягодное, с. Ягодное, мкр. "Приволжский", ул. Парковая, участок № 23	63:32:1602001:264	1136	415 000
24	Земельный участок Назначение: Земли населенных пунктов, под малоэтажное жилищное строительство	Самарская область, муниципальный район Ставропольский, сельское поселение Ягодное, с. Ягодное, мкр. "Приволжский", ул. Парковая, участок № 24	63:32:1602001:211	1136	415 000
25	Земельный участок Назначение: Земли населенных пунктов, под малоэтажное жилищное строительство	Самарская область, муниципальный район Ставропольский, сельское поселение Ягодное, с. Ягодное, мкр. "Приволжский", ул. Парковая, участок № 25	63:32:1602001:265	1136	415 000
26	Земельный участок Назначение: Земли населенных пунктов, под малоэтажное жилищное строительство	Самарская область, муниципальный район Ставропольский, сельское поселение Ягодное, с. Ягодное, мкр. "Приволжский", ул. Парковая, участок № 26	63:32:1602001:251	1136	415 000

**ООО «НМЦ «Рейтинг»**

443056, г. Самара, ул. Луначарского 38, помещение 9  
 тел. (факс) + 7- 846-271-31-00, 335-52-77; www.rating63.ru; e-mail: rating-samara@mail.ru

27	Земельный участок Назначение: Земли населенных пунктов, под малоэтажное жилищное строительство	Самарская область, муниципальный район Ставропольский, сельское поселение Ягодное, с. Ягодное, мкр. "Приволжский", ул. Парковая, участок № 27	63:32:1602001:236	1136	415 000
28	Земельный участок Назначение: Земли населенных пунктов, под малоэтажное жилищное строительство	Самарская область, муниципальный район Ставропольский, сельское поселение Ягодное, с. Ягодное, мкр. "Приволжский", ул. Парковая, участок № 28	63:32:1602001:255	1136	415 000
29	Земельный участок Назначение: Земли населенных пунктов, под малоэтажное жилищное строительство	Самарская область, муниципальный район Ставропольский, сельское поселение Ягодное, с. Ягодное, мкр. "Приволжский", ул. Парковая, участок № 29	63:32:1602001:213	1136	415 000
30	Земельный участок Назначение: Земли населенных пунктов, под малоэтажное жилищное строительство	Самарская область, муниципальный район Ставропольский, сельское поселение Ягодное, с. Ягодное, мкр. "Приволжский", ул. Парковая, участок № 30	63:32:1602001:215	1136	415 000
31	Земельный участок Назначение: Земли населенных пунктов, под малоэтажное жилищное строительство	Самарская область, муниципальный район Ставропольский, сельское поселение Ягодное, с. Ягодное, мкр. "Приволжский", ул. Парковая, участок № 31	63:32:1602001:325	880	321 000
32	Земельный участок Назначение: Земли населенных пунктов, под малоэтажное жилищное строительство	Самарская область, муниципальный район Ставропольский, сельское поселение Ягодное, с. Ягодное, мкр. "Приволжский", ул. Парковая, участок № 32	63:32:1602001:345	880	321 000
33	Земельный участок Назначение: Земли населенных пунктов, под малоэтажное жилищное строительство	Самарская область, муниципальный район Ставропольский, сельское поселение Ягодное, с. Ягодное, мкр. "Приволжский", ул. Парковая, участок № 33	63:32:1602001:352	879	321 000
34	Земельный участок Назначение: Земли населенных пунктов, под малоэтажное жилищное строительство	Самарская область, муниципальный район Ставропольский, сельское поселение Ягодное, с. Ягодное, мкр. "Приволжский", ул. Парковая, участок № 34	63:32:1602001:353	879	321 000
35	Земельный участок Назначение: Земли населенных пунктов, под малоэтажное жилищное строительство	Самарская область, муниципальный район Ставропольский, сельское поселение Ягодное, с. Ягодное, мкр. "Приволжский", ул. Парковая, участок № 35	63:32:1602001:320	894	326 000



**ООО «НМЦ «Рейтинг»**

443056, г. Самара, ул. Луначарского 38, помещение 9  
 тел. (факс) + 7- 846-271-31-00, 335-52-77; www.rating63.ru; e-mail: rating-samara@mail.ru

36	Земельный участок Назначение: Земли населенных пунктов, под малоэтажное жилищное строительство	Самарская область, муниципальный район Ставропольский, сельское поселение Ягодное, с. Ягодное, мкр. "Приволжский", ул. Парковая, участок № 36	63:32:1602001:321	894	326 000
37	Земельный участок Назначение: Земли населенных пунктов, под малоэтажное жилищное строительство	Самарская область, муниципальный район Ставропольский, сельское поселение Ягодное, с. Ягодное, мкр. "Приволжский", ул. Парковая, участок № 37	63:32:1602001:322	894	326 000
38	Земельный участок Назначение: Земли населенных пунктов, под малоэтажное жилищное строительство	Самарская область, муниципальный район Ставропольский, сельское поселение Ягодное, с. Ягодное, мкр. "Приволжский", ул. Парковая, участок № 38	63:32:1602001:323	894	326 000
39	Земельный участок Назначение: Земли населенных пунктов, под малоэтажное жилищное строительство	Самарская область, муниципальный район Ставропольский, сельское поселение Ягодное, с. Ягодное, мкр. "Приволжский", ул. Парковая, участок № 39	63:32:1602001:306	889	324 000
40	Земельный участок Назначение: Земли населенных пунктов, под малоэтажное жилищное строительство	Самарская область, муниципальный район Ставропольский, сельское поселение Ягодное, с. Ягодное, мкр. "Приволжский", ул. Парковая, участок № 40	63:32:1602001:307	888	324 000
41	Земельный участок Назначение: Земли населенных пунктов, под малоэтажное жилищное строительство	Самарская область, муниципальный район Ставропольский, сельское поселение Ягодное, с. Ягодное, мкр. "Приволжский", ул. Звездная, участок № 41	63:32:1602001:272	1136	415 000
42	Земельный участок Назначение: Земли населенных пунктов, под малоэтажное жилищное строительство	Самарская область, муниципальный район Ставропольский, сельское поселение Ягодное, с. Ягодное, мкр. "Приволжский", ул. Звездная, участок № 42	63:32:1602001:219	1136	415 000
43	Земельный участок Назначение: Земли населенных пунктов, под малоэтажное жилищное строительство	Самарская область, муниципальный район Ставропольский, сельское поселение Ягодное, с. Ягодное, мкр. "Приволжский", ул. Звездная, участок № 43	63:32:1602001:216	1136	415 000
44	Земельный участок Назначение: Земли населенных пунктов, под малоэтажное жилищное строительство	Самарская область, муниципальный район Ставропольский, сельское поселение Ягодное, с. Ягодное, мкр. "Приволжский", ул. Звездная, участок № 44	63:32:1602001:260	1136	415 000

**ООО «НМЦ «Рейтинг»**

443056, г. Самара, ул. Луначарского 38, помещение 9  
 тел. (факс) + 7- 846-271-31-00, 335-52-77; www.rating63.ru; e-mail: rating-samara@mail.ru

45	Земельный участок Назначение: Земли населенных пунктов, под малоэтажное жилищное строительство	Самарская область, муниципальный район Ставропольский, сельское поселение Ягодное, с. Ягодное, мкр. "Приволжский", ул. Звездная, участок № 45	63:32:1602001:259	1136	415 000
46	Земельный участок Назначение: Земли населенных пунктов, под малоэтажное жилищное строительство	Самарская область, муниципальный район Ставропольский, сельское поселение Ягодное, с. Ягодное, мкр. "Приволжский", ул. Звездная, участок № 46	63:32:1602001:220	1136	415 000
47	Земельный участок Назначение: Земли населенных пунктов, под малоэтажное жилищное строительство	Самарская область, муниципальный район Ставропольский, сельское поселение Ягодное, с. Ягодное, мкр. "Приволжский", ул. Звездная, участок № 47	63:32:1602001:270	1136	415 000
48	Земельный участок Назначение: Земли населенных пунктов, под малоэтажное жилищное строительство	Самарская область, муниципальный район Ставропольский, сельское поселение Ягодное, с. Ягодное, мкр. "Приволжский", ул. Звездная, участок № 48	63:32:1602001:261	1136	415 000
49	Земельный участок Назначение: Земли населенных пунктов, под малоэтажное жилищное строительство	Самарская область, муниципальный район Ставропольский, сельское поселение Ягодное, с. Ягодное, мкр. "Приволжский", ул. Звездная, участок № 49	63:32:1602001:217	1136	415 000
50	Земельный участок Назначение: Земли населенных пунктов, под малоэтажное жилищное строительство	Самарская область, муниципальный район Ставропольский, сельское поселение Ягодное, с. Ягодное, мкр. "Приволжский", ул. Звездная, участок № 50	63:32:1602001:221	1136	415 000
51	Земельный участок Назначение: Земли населенных пунктов, под малоэтажное жилищное строительство	Самарская область, муниципальный район Ставропольский, сельское поселение Ягодное, с. Ягодное, мкр. "Приволжский", ул. Звездная, участок № 51	63:32:1602001:346	880	321 000
52	Земельный участок Назначение: Земли населенных пунктов, под малоэтажное жилищное строительство	Самарская область, муниципальный район Ставропольский, сельское поселение Ягодное, с. Ягодное, мкр. "Приволжский", ул. Звездная, участок № 52	63:32:1602001:326	880	321 000
53	Земельный участок Назначение: Земли населенных пунктов, под малоэтажное жилищное строительство	Самарская область, муниципальный район Ставропольский, сельское поселение Ягодное, с. Ягодное, мкр. "Приволжский", ул. Звездная, участок № 53	63:32:1602001:343	879	321 000

ООО «НМЦ «Рейтинг»

443056, г. Самара, ул. Луначарского 38, помещение 9  
 тел. (факс) + 7- 846-271-31-00, 335-52-77; www.rating63.ru; e-mail: rating-samara@mail.ru

54	Земельный участок Назначение: Земли населенных пунктов, под малоэтажное жилищное строительство	Самарская область, муниципальный район Ставропольский, сельское поселение Ягодное, с. Ягодное, мкр. "Приволжский", ул. Звездная, участок № 54	63:32:1602001:327	879	321 000
55	Земельный участок Назначение: Земли населенных пунктов, под малоэтажное жилищное строительство	Самарская область, муниципальный район Ставропольский, сельское поселение Ягодное, с. Ягодное, мкр. "Приволжский", ул. Звездная, участок № 55	63:32:1602001:308	894	326 000
56	Земельный участок Назначение: Земли населенных пунктов, под малоэтажное жилищное строительство	Самарская область, муниципальный район Ставропольский, сельское поселение Ягодное, с. Ягодное, мкр. "Приволжский", ул. Звездная, участок № 56	63:32:1602001:309	894	326 000
57	Земельный участок Назначение: Земли населенных пунктов, под малоэтажное жилищное строительство	Самарская область, муниципальный район Ставропольский, сельское поселение Ягодное, с. Ягодное, мкр. "Приволжский", ул. Звездная, участок № 57	63:32:1602001:310	894	326 000
58	Земельный участок Назначение: Земли населенных пунктов, под малоэтажное жилищное строительство	Самарская область, муниципальный район Ставропольский, сельское поселение Ягодное, с. Ягодное, мкр. "Приволжский", ул. Звездная, участок № 58	63:32:1602001:311	894	326 000
59	Земельный участок Назначение: Земли населенных пунктов, под малоэтажное жилищное строительство	Самарская область, муниципальный район Ставропольский, сельское поселение Ягодное, с. Ягодное, мкр. "Приволжский", ул. Звездная, участок № 59	63:32:1602001:312	888	324 000
60	Земельный участок Назначение: Земли населенных пунктов, под малоэтажное жилищное строительство	Самарская область, муниципальный район Ставропольский, сельское поселение Ягодное, с. Ягодное, мкр. "Приволжский", ул. Звездная, участок № 60	63:32:1602001:313	888	324 000
61	Земельный участок Назначение: Земли населенных пунктов, под малоэтажное жилищное строительство	Самарская область, муниципальный район Ставропольский, сельское поселение Ягодное, с. Ягодное, мкр. "Приволжский", ул. Молодежная, участок № 61	63:32:1602001:262	1136	415 000
62	Земельный участок Назначение: Земли населенных пунктов, под малоэтажное жилищное строительство	Самарская область, муниципальный район Ставропольский, сельское поселение Ягодное, с. Ягодное, мкр. "Приволжский", ул. Молодежная, участок № 62	63:32:1602001:224	1136	415 000

**ООО «НМЦ «Рейтинг»**

443056, г. Самара, ул. Луначарского 38, помещение 9  
 тел. (факс) + 7- 846-271-31-00, 335-52-77; www.rating63.ru; e-mail: rating-samara@mail.ru

63	Земельный участок Назначение: Земли населенных пунктов, под малоэтажное жилищное строительство	Самарская область, муниципальный район Ставропольский, сельское поселение Ягодное, с. Ягодное, мкр. "Приволжский", ул. Молодежная, участок № 63	63:32:1602001:209	1136	415 000
64	Земельный участок Назначение: Земли населенных пунктов, под малоэтажное жилищное строительство	Самарская область, муниципальный район Ставропольский, сельское поселение Ягодное, с. Ягодное, мкр. "Приволжский", ул. Молодежная, участок № 64	63:32:1602001:225	1136	415 000
65	Земельный участок Назначение: Земли населенных пунктов, под малоэтажное жилищное строительство	Самарская область, муниципальный район Ставропольский, сельское поселение Ягодное, с. Ягодное, мкр. "Приволжский", ул. Молодежная, участок № 65	63:32:1602001:263	1136	415 000
66	Земельный участок Назначение: Земли населенных пунктов, под малоэтажное жилищное строительство	Самарская область, муниципальный район Ставропольский, сельское поселение Ягодное, с. Ягодное, мкр. "Приволжский", ул. Молодежная, участок № 66	63:32:1602001:238	1136	415 000
67	Земельный участок Назначение: Земли населенных пунктов, под малоэтажное жилищное строительство	Самарская область, муниципальный район Ставропольский, сельское поселение Ягодное, с. Ягодное, мкр. "Приволжский", ул. Молодежная, участок № 67	63:32:1602001:222	1136	415 000
68	Земельный участок Назначение: Земли населенных пунктов, под малоэтажное жилищное строительство	Самарская область, муниципальный район Ставропольский, сельское поселение Ягодное, с. Ягодное, мкр. "Приволжский", ул. Молодежная, участок № 68	63:32:1602001:212	1136	415 000
69	Земельный участок Назначение: Земли населенных пунктов, под малоэтажное жилищное строительство	Самарская область, муниципальный район Ставропольский, сельское поселение Ягодное, с. Ягодное, мкр. "Приволжский", ул. Молодежная, участок № 69	63:32:1602001:218	1136	415 000
70	Земельный участок Назначение: Земли населенных пунктов, под малоэтажное жилищное строительство	Самарская область, муниципальный район Ставропольский, сельское поселение Ягодное, с. Ягодное, мкр. "Приволжский", ул. Молодежная, участок № 70	63:32:1602001:223	1136	415 000

**ООО «НМЦ «Рейтинг»**

443056, г. Самара, ул. Луначарского 38, помещение 9  
 тел. (факс) + 7- 846-271-31-00, 335-52-77; www.rating63.ru; e-mail: rating-samara@mail.ru

71	Земельный участок Назначение: Земли населенных пунктов, под малоэтажное жилищное строительство	Самарская область, муниципальный район Ставропольский, сельское поселение Ягодное, с. Ягодное, мкр. "Приволжский", ул. Молодежная, участок № 71	63:32:1602001:328	880	321 000
72	Земельный участок Назначение: Земли населенных пунктов, под малоэтажное жилищное строительство	Самарская область, муниципальный район Ставропольский, сельское поселение Ягодное, с. Ягодное, мкр. "Приволжский", ул. Молодежная, участок № 72	63:32:1602001:354	880	321 000
73	Земельный участок Назначение: Земли населенных пунктов, под малоэтажное жилищное строительство	Самарская область, муниципальный район Ставропольский, сельское поселение Ягодное, с. Ягодное, мкр. "Приволжский", ул. Молодежная, участок № 73	63:32:1602001:329	880	321 000
74	Земельный участок Назначение: Земли населенных пунктов, под малоэтажное жилищное строительство	Самарская область, муниципальный район Ставропольский, сельское поселение Ягодное, с. Ягодное, мкр. "Приволжский", ул. Молодежная, участок № 74	63:32:1602001:344	880	321 000
75	Земельный участок Назначение: Земли населенных пунктов, под малоэтажное жилищное строительство	Самарская область, муниципальный район Ставропольский, сельское поселение Ягодное, с. Ягодное, мкр. "Приволжский", ул. Молодежная, участок № 75	63:32:1602001:314	894	326 000
76	Земельный участок Назначение: Земли населенных пунктов, под малоэтажное жилищное строительство	Самарская область, муниципальный район Ставропольский, сельское поселение Ягодное, с. Ягодное, мкр. "Приволжский", ул. Молодежная, участок № 76	63:32:1602001:315	894	326 000
77	Земельный участок Назначение: Земли населенных пунктов, под малоэтажное жилищное строительство	Самарская область, муниципальный район Ставропольский, сельское поселение Ягодное, с. Ягодное, мкр. "Приволжский", ул. Молодежная, участок № 77	63:32:1602001:284	894	326 000
78	Земельный участок Назначение: Земли населенных пунктов, под малоэтажное жилищное строительство	Самарская область, муниципальный район Ставропольский, сельское поселение Ягодное, с. Ягодное, мкр. "Приволжский", ул. Молодежная, участок № 78	63:32:1602001:285	894	326 000

**ООО «НМЦ «Рейтинг»**

443056, г. Самара, ул. Луначарского 38, помещение 9  
 тел. (факс) + 7- 846-271-31-00, 335-52-77; www.rating63.ru; e-mail: rating-samara@mail.ru

79	Земельный участок Назначение: Земли населенных пунктов, под малоэтажное жилищное строительство	Самарская область, муниципальный район Ставропольский, сельское поселение Ягодное, с. Ягодное, мкр. "Приволжский", ул. Молодежная, участок № 79	63:32:1602001:286	894	326 000
80	Земельный участок Назначение: Земли населенных пунктов, под малоэтажное жилищное строительство	Самарская область, муниципальный район Ставропольский, сельское поселение Ягодное, с. Ягодное, мкр. "Приволжский", ул. Молодежная, участок № 80	63:32:1602001:287	894	326 000
81	Земельный участок Назначение: Земли населенных пунктов, под малоэтажное жилищное строительство	Самарская область, муниципальный район Ставропольский, сельское поселение Ягодное, с. Ягодное, мкр. "Приволжский", ул. Прохладная, участок № 81	63:32:1602001:267	1136	415 000
82	Земельный участок Назначение: Земли населенных пунктов, под малоэтажное жилищное строительство	Самарская область, муниципальный район Ставропольский, сельское поселение Ягодное, с. Ягодное, мкр. "Приволжский", ул. Прохладная, участок № 82	63:32:1602001:226	1136	415 000
83	Земельный участок Назначение: Земли населенных пунктов, под малоэтажное жилищное строительство	Самарская область, муниципальный район Ставропольский, сельское поселение Ягодное, с. Ягодное, мкр. "Приволжский", ул. Прохладная, участок № 83	63:32:1602001:246	1136	415 000
84	Земельный участок Назначение: Земли населенных пунктов, под малоэтажное жилищное строительство	Самарская область, муниципальный район Ставропольский, сельское поселение Ягодное, с. Ягодное, мкр. "Приволжский", ул. Прохладная, участок № 84	63:32:1602001:227	1136	415 000
85	Земельный участок Назначение: Земли населенных пунктов, под малоэтажное жилищное строительство	Самарская область, муниципальный район Ставропольский, сельское поселение Ягодное, с. Ягодное, мкр. "Приволжский", ул. Прохладная, участок № 85	63:32:1602001:247	1136	415 000
86	Земельный участок Назначение: Земли населенных пунктов, под малоэтажное жилищное строительство	Самарская область, муниципальный район Ставропольский, сельское поселение Ягодное, с. Ягодное, мкр. "Приволжский", ул. Прохладная, участок № 86	63:32:1602001:201	1136	415 000
87	Земельный участок Назначение: Земли населенных пунктов, под малоэтажное жилищное строительство	Самарская область, муниципальный район Ставропольский, сельское поселение Ягодное, с. Ягодное, мкр. "Приволжский", ул. Прохладная, участок № 87	63:32:1602001:268	1136	415 000

**ООО «НМЦ «Рейтинг»**

443056, г. Самара, ул. Луначарского 38, помещение 9  
 тел. (факс) + 7- 846-271-31-00, 335-52-77; www.rating63.ru; e-mail: rating-samara@mail.ru

88	Земельный участок Назначение: Земли населенных пунктов, под малоэтажное жилищное строительство	Самарская область, муниципальный район Ставропольский, сельское поселение Ягодное, с. Ягодное, мкр. "Приволжский", ул. Прохладная, участок № 88	63:32:1602001:202	1136	415 000
89	Земельный участок Назначение: Земли населенных пунктов, под малоэтажное жилищное строительство	Самарская область, муниципальный район Ставропольский, сельское поселение Ягодное, с. Ягодное, мкр. "Приволжский", ул. Прохладная, участок № 89	63:32:1602001:269	1136	415 000
90	Земельный участок Назначение: Земли населенных пунктов, под малоэтажное жилищное строительство	Самарская область, муниципальный район Ставропольский, сельское поселение Ягодное, с. Ягодное, мкр. "Приволжский", ул. Прохладная, участок № 90	63:32:1602001:228	1136	415 000
91	Земельный участок Назначение: Земли населенных пунктов, под малоэтажное жилищное строительство	Самарская область, муниципальный район Ставропольский, сельское поселение Ягодное, с. Ягодное, мкр. "Приволжский", ул. Прохладная, участок № 91	63:32:1602001:350	879	321 000
92	Земельный участок Назначение: Земли населенных пунктов, под малоэтажное жилищное строительство	Самарская область, муниципальный район Ставропольский, сельское поселение Ягодное, с. Ягодное, мкр. "Приволжский", ул. Прохладная, участок № 92	63:32:1602001:342	879	321 000
93	Земельный участок Назначение: Земли населенных пунктов, под малоэтажное жилищное строительство	Самарская область, муниципальный район Ставропольский, сельское поселение Ягодное, с. Ягодное, мкр. "Приволжский", ул. Прохладная, участок № 93	63:32:1602001:341	879	321 000
94	Земельный участок Назначение: Земли населенных пунктов, под малоэтажное жилищное строительство	Самарская область, муниципальный район Ставропольский, сельское поселение Ягодное, с. Ягодное, мкр. "Приволжский", ул. Прохладная, участок № 94	63:32:1602001:330	879	321 000
95	Земельный участок Назначение: Земли населенных пунктов, под малоэтажное жилищное строительство	Самарская область, муниципальный район Ставропольский, сельское поселение Ягодное, с. Ягодное, мкр. "Приволжский", ул. Прохладная, участок № 95	63:32:1602001:288	894	326 000
96	Земельный участок Назначение: Земли населенных пунктов, под малоэтажное жилищное строительство	Самарская область, муниципальный район Ставропольский, сельское поселение Ягодное, с. Ягодное, мкр. "Приволжский", ул. Прохладная, участок № 96	63:32:1602001:289	894	326 000

**ООО «НМЦ «Рейтинг»**

443056, г. Самара, ул. Луначарского 38, помещение 9  
 тел. (факс) + 7- 846-271-31-00, 335-52-77; www.rating63.ru; e-mail: rating-samara@mail.ru

97	Земельный участок Назначение: Земли населенных пунктов, под малоэтажное жилищное строительство	Самарская область, муниципальный район Ставропольский, сельское поселение Ягодное, с. Ягодное, мкр. "Приволжский", ул. Прохладная, участок № 97	63:32:1602001:290	894	326 000
98	Земельный участок Назначение: Земли населенных пунктов, под малоэтажное жилищное строительство	Самарская область, муниципальный район Ставропольский, сельское поселение Ягодное, с. Ягодное, мкр. "Приволжский", ул. Прохладная, участок № 99	63:32:1602001:292	888	324 000
99	Земельный участок Назначение: Земли населенных пунктов, под малоэтажное жилищное строительство	Самарская область, муниципальный район Ставропольский, сельское поселение Ягодное, с. Ягодное, мкр. "Приволжский", ул. Ясенева, участок № 101	63:32:1602001:229	1136	415 000
100	Земельный участок Назначение: Земли населенных пунктов, под малоэтажное жилищное строительство	Самарская область, муниципальный район Ставропольский, сельское поселение Ягодное, с. Ягодное, мкр. "Приволжский", ул. Ясенева, участок № 102	63:32:1602001:244	1136	415 000
101	Земельный участок Назначение: Земли населенных пунктов, под малоэтажное жилищное строительство	Самарская область, муниципальный район Ставропольский, сельское поселение Ягодное, с. Ягодное, мкр. "Приволжский", ул. Ясенева, участок № 103	63:32:1602001:204	1136	415 000
102	Земельный участок Назначение: Земли населенных пунктов, под малоэтажное жилищное строительство	Самарская область, муниципальный район Ставропольский, сельское поселение Ягодное, с. Ягодное, мкр. "Приволжский", ул. Ясенева, участок № 104	63:32:1602001:206	1136	415 000
103	Земельный участок Назначение: Земли населенных пунктов, под малоэтажное жилищное строительство	Самарская область, муниципальный район Ставропольский, сельское поселение Ягодное, с. Ягодное, мкр. "Приволжский", ул. Ясенева, участок № 105	63:32:1602001:230	1136	415 000
104	Земельный участок Назначение: Земли населенных пунктов, под малоэтажное жилищное строительство	Самарская область, муниципальный район Ставропольский, сельское поселение Ягодное, с. Ягодное, мкр. "Приволжский", ул. Ясенева, участок № 106	63:32:1602001:231	1136	415 000
105	Земельный участок Назначение: Земли населенных пунктов, под малоэтажное жилищное строительство	Самарская область, муниципальный район Ставропольский, сельское поселение Ягодное, с. Ягодное, мкр. "Приволжский", ул. Ясенева, участок № 107	63:32:1602001:248	1136	415 000



**ООО «НМЦ «Рейтинг»**

443056, г. Самара, ул. Луначарского 38, помещение 9  
тел. (факс) + 7- 846-271-31-00, 335-52-77; www.rating63.ru; e-mail: rating-samara@mail.ru

106	Земельный участок Назначение: Земли населенных пунктов, под малоэтажное жилищное строительство	Самарская область, муниципальный район Ставропольский, сельское поселение Ягодное, с. Ягодное, мкр. "Приволжский", ул. Ясенева, участок № 108	63:32:1602001:266	1136	415 000
107	Земельный участок Назначение: Земли населенных пунктов, под малоэтажное жилищное строительство	Самарская область, муниципальный район Ставропольский, сельское поселение Ягодное, с. Ягодное, мкр. "Приволжский", ул. Ясенева, участок № 109	63:32:1602001:205	1136	415 000
108	Земельный участок Назначение: Земли населенных пунктов, под малоэтажное жилищное строительство	Самарская область, муниципальный район Ставропольский, сельское поселение Ягодное, с. Ягодное, мкр. "Приволжский", ул. Ясенева, участок № 110	63:32:1602001:245	1136	415 000
109	Земельный участок Назначение: Земли населенных пунктов, под малоэтажное жилищное строительство	Самарская область, муниципальный район Ставропольский, сельское поселение Ягодное, с. Ягодное, мкр. "Приволжский", ул. Ясенева, участок № 111	63:32:1602001:331	879	321 000
110	Земельный участок Назначение: Земли населенных пунктов, под малоэтажное жилищное строительство	Самарская область, муниципальный район Ставропольский, сельское поселение Ягодное, с. Ягодное, мкр. "Приволжский", ул. Ясенева, участок № 112	63:32:1602001:336	879	321 000
111	Земельный участок Назначение: Земли населенных пунктов, под малоэтажное жилищное строительство	Самарская область, муниципальный район Ставропольский, сельское поселение Ягодное, с. Ягодное, мкр. "Приволжский", ул. Ясенева, участок № 113	63:32:1602001:332	879	321 000
112	Земельный участок Назначение: Земли населенных пунктов, под малоэтажное жилищное строительство	Самарская область, муниципальный район Ставропольский, сельское поселение Ягодное, с. Ягодное, мкр. "Приволжский", ул. Ясенева, участок № 114	63:32:1602001:347	879	321 000
113	Земельный участок Назначение: Земли населенных пунктов, под малоэтажное жилищное строительство	Самарская область, муниципальный район Ставропольский, сельское поселение Ягодное, с. Ягодное, мкр. "Приволжский", ул. Ясенева, участок № 115	63:32:1602001:294	894	326 000
114	Земельный участок Назначение: Земли населенных пунктов, под малоэтажное жилищное строительство	Самарская область, муниципальный район Ставропольский, сельское поселение Ягодное, с. Ягодное, мкр. "Приволжский", ул. Ясенева, участок № 116	63:32:1602001:295	894	326 000

**ООО «НМЦ «Рейтинг»**

443056, г. Самара, ул. Луначарского 38, помещение 9  
тел. (факс) + 7- 846-271-31-00, 335-52-77; www.rating63.ru; e-mail: rating-samara@mail.ru

115	Земельный участок Назначение: Земли населенных пунктов, под малоэтажное жилищное строительство	Самарская область, муниципальный район Ставропольский, сельское поселение Ягодное, с. Ягодное, мкр. "Приволжский", ул. Ясенева, участок № 117	63:32:1602001:296	894	326 000
116	Земельный участок Назначение: Земли населенных пунктов, под малоэтажное жилищное строительство	Самарская область, муниципальный район Ставропольский, сельское поселение Ягодное, с. Ягодное, мкр. "Приволжский", ул. Ясенева, участок № 118	63:32:1602001:297	894	326 000
117	Земельный участок Назначение: Земли населенных пунктов, под малоэтажное жилищное строительство	Самарская область, муниципальный район Ставропольский, сельское поселение Ягодное, с. Ягодное, мкр. "Приволжский", ул. Ясенева, участок № 119	63:32:1602001:298	888	324 000
118	Земельный участок Назначение: Земли населенных пунктов, под малоэтажное жилищное строительство	Самарская область, муниципальный район Ставропольский, сельское поселение Ягодное, с. Ягодное, мкр. "Приволжский", ул. Ясенева, участок № 120	63:32:1602001:299	888	324 000
119	Земельный участок Назначение: Земли населенных пунктов, под малоэтажное жилищное строительство	Самарская область, муниципальный район Ставропольский, сельское поселение Ягодное, с. Ягодное, мкр. "Приволжский", ул. Любимая, участок № 121	63:32:1602001:273	1136	415 000
120	Земельный участок Назначение: Земли населенных пунктов, под малоэтажное жилищное строительство	Самарская область, муниципальный район Ставропольский, сельское поселение Ягодное, с. Ягодное, мкр. "Приволжский", ул. Любимая, участок № 122	63:32:1602001:243	1136	415 000
121	Земельный участок Назначение: Земли населенных пунктов, под малоэтажное жилищное строительство	Самарская область, муниципальный район Ставропольский, сельское поселение Ягодное, с. Ягодное, мкр. "Приволжский", ул. Любимая, участок № 123	63:32:1602001:207	1136	415 000
122	Земельный участок Назначение: Земли населенных пунктов, под малоэтажное жилищное строительство	Самарская область, муниципальный район Ставропольский, сельское поселение Ягодное, с. Ягодное, мкр. "Приволжский", ул. Любимая, участок № 124	63:32:1602001:203	1136	415 000
123	Земельный участок Назначение: Земли населенных пунктов, под малоэтажное жилищное строительство	Самарская область, муниципальный район Ставропольский, сельское поселение Ягодное, с. Ягодное, мкр. "Приволжский", ул. Любимая, участок № 125	63:32:1602001:274	1136	415 000

**ООО «НМЦ «Рейтинг»**

443056, г. Самара, ул. Луначарского 38, помещение 9  
 тел. (факс) + 7- 846-271-31-00, 335-52-77; www.rating63.ru; e-mail: rating-samara@mail.ru

124	Земельный участок Назначение: Земли населенных пунктов, под малоэтажное жилищное строительство	Самарская область, муниципальный район Ставропольский, сельское поселение Ягодное, с. Ягодное, мкр. "Приволжский", ул. Любимая, участок № 127	63:32:1602001:252	1136	415 000
125	Земельный участок Назначение: Земли населенных пунктов, под малоэтажное жилищное строительство	Самарская область, муниципальный район Ставропольский, сельское поселение Ягодное, с. Ягодное, мкр. "Приволжский", ул. Любимая, участок № 128	63:32:1602001:254	1136	415 000
126	Земельный участок Назначение: Земли населенных пунктов, под малоэтажное жилищное строительство	Самарская область, муниципальный район Ставропольский, сельское поселение Ягодное, с. Ягодное, мкр. "Приволжский", ул. Любимая, участок № 129	63:32:1602001:253	1136	415 000
127	Земельный участок Назначение: Земли населенных пунктов, под малоэтажное жилищное строительство	Самарская область, муниципальный район Ставропольский, сельское поселение Ягодное, с. Ягодное, мкр. "Приволжский", ул. Любимая, участок № 130	63:32:1602001:271	1136	415 000
128	Земельный участок Назначение: Земли населенных пунктов, под малоэтажное жилищное строительство	Самарская область, муниципальный район Ставропольский, сельское поселение Ягодное, с. Ягодное, мкр. "Приволжский", ул. Любимая, участок № 131	63:32:1602001:337	879	321 000
129	Земельный участок Назначение: Земли населенных пунктов, под малоэтажное жилищное строительство	Самарская область, муниципальный район Ставропольский, сельское поселение Ягодное, с. Ягодное, мкр. "Приволжский", ул. Любимая, участок № 132	63:32:1602001:355	879	321 000
130	Земельный участок Назначение: Земли населенных пунктов, под малоэтажное жилищное строительство	Самарская область, муниципальный район Ставропольский, сельское поселение Ягодное, с. Ягодное, мкр. "Приволжский", ул. Любимая, участок № 133	63:32:1602001:333	879	321 000
131	Земельный участок Назначение: Земли населенных пунктов, под малоэтажное жилищное строительство	Самарская область, муниципальный район Ставропольский, сельское поселение Ягодное, с. Ягодное, мкр. "Приволжский", ул. Любимая, участок № 134	63:32:1602001:348	879	321 000
132	Земельный участок Назначение: Земли населенных пунктов, под малоэтажное жилищное строительство	Самарская область, муниципальный район Ставропольский, сельское поселение Ягодное, с. Ягодное, мкр. "Приволжский", ул. Любимая, участок № 135	63:32:1602001:300	894	326 000

**ООО «НМЦ «Рейтинг»**

443056, г. Самара, ул. Луначарского 38, помещение 9  
 тел. (факс) + 7- 846-271-31-00, 335-52-77; www.rating63.ru; e-mail: rating-samara@mail.ru

133	Земельный участок Назначение: Земли населенных пунктов, под малоэтажное жилищное строительство	Самарская область, муниципальный район Ставропольский, сельское поселение Ягодное, с. Ягодное, мкр. "Приволжский", ул. Любимая, участок № 136	63:32:1602001:302	894	326 000
134	Земельный участок Назначение: Земли населенных пунктов, под малоэтажное жилищное строительство	Самарская область, муниципальный район Ставропольский, сельское поселение Ягодное, с. Ягодное, мкр. "Приволжский", ул. Любимая, участок № 137	63:32:1602001:303	894	326 000
135	Земельный участок Назначение: Земли населенных пунктов, под малоэтажное жилищное строительство	Самарская область, муниципальный район Ставропольский, сельское поселение Ягодное, с. Ягодное, мкр. "Приволжский", ул. Любимая, участок № 138	63:32:1602001:304	894	326 000
136	Земельный участок Назначение: Земли населенных пунктов, под малоэтажное жилищное строительство	Самарская область, муниципальный район Ставропольский, сельское поселение Ягодное, с. Ягодное, мкр. "Приволжский", ул. Любимая, участок № 139	63:32:1602001:275	894	326 000
137	Земельный участок Назначение: Земли населенных пунктов, под малоэтажное жилищное строительство	Самарская область, муниципальный район Ставропольский, сельское поселение Ягодное, с. Ягодное, мкр. "Приволжский", ул. Любимая, участок № 140	63:32:1602001:276	894	326 000
138	Земельный участок Назначение: Земли населенных пунктов, под малоэтажное жилищное строительство	Самарская область, муниципальный район Ставропольский, сельское поселение Ягодное, с. Ягодное, мкр. "Приволжский", ул. Романтиков, участок № 141	63:32:1602001:233	1136	415 000
139	Земельный участок Назначение: Земли населенных пунктов, под малоэтажное жилищное строительство	Самарская область, муниципальный район Ставропольский, сельское поселение Ягодное, с. Ягодное, мкр. "Приволжский", ул. Романтиков, участок № 142	63:32:1602001:250	1045	381 000
140	Земельный участок Назначение: Земли населенных пунктов, под малоэтажное жилищное строительство	Самарская область, муниципальный район Ставропольский, сельское поселение Ягодное, с. Ягодное, мкр. "Приволжский", ул. Романтиков, участок № 145	63:32:1602001:256	1136	415 000

ООО «НМЦ «Рейтинг»

443056, г. Самара, ул. Луначарского 38, помещение 9  
 тел. (факс) + 7- 846-271-31-00, 335-52-77; www.rating63.ru; e-mail: rating-samara@mail.ru

141	Земельный участок Назначение: Земли населенных пунктов, под малоэтажное жилищное строительство	Самарская область, муниципальный район Ставропольский, сельское поселение Ягодное, с. Ягодное, мкр. "Приволжский", ул. Романтиков, участок № 147	63:32:1602001:249	1136	415 000
142	Земельный участок Назначение: Земли населенных пунктов, под малоэтажное жилищное строительство	Самарская область, муниципальный район Ставропольский, сельское поселение Ягодное, с. Ягодное, мкр. "Приволжский", ул. Романтиков, участок № 148	63:32:1602001:200	1083	395 000
143	Земельный участок Назначение: Земли населенных пунктов, под малоэтажное жилищное строительство	Самарская область, муниципальный район Ставропольский, сельское поселение Ягодное, с. Ягодное, мкр. "Приволжский", ул. Романтиков, участок № 149	63:32:1602001:257	1136	415 000
144	Земельный участок Назначение: Земли населенных пунктов, под малоэтажное жилищное строительство	Самарская область, муниципальный район Ставропольский, сельское поселение Ягодное, с. Ягодное, мкр. "Приволжский", ул. Романтиков, участок № 150	63:32:1602001:237	1096	400 000
145	Земельный участок Назначение: Земли населенных пунктов, под малоэтажное жилищное строительство	Самарская область, муниципальный район Ставропольский, сельское поселение Ягодное, с. Ягодное, мкр. "Приволжский", ул. Романтиков, участок № 151	63:32:1602001:339	879	321 000
146	Земельный участок Назначение: Земли населенных пунктов, под малоэтажное жилищное строительство	Самарская область, муниципальный район Ставропольский, сельское поселение Ягодное, с. Ягодное, мкр. "Приволжский", ул. Романтиков, участок № 152	63:32:1602001:338	857	313 000
147	Земельный участок Назначение: Земли населенных пунктов, под малоэтажное жилищное строительство	Самарская область, муниципальный район Ставропольский, сельское поселение Ягодное, с. Ягодное, мкр. "Приволжский", ул. Романтиков, участок № 153	63:32:1602001:334	879	321 000
148	Земельный участок Назначение: Земли населенных пунктов, под малоэтажное жилищное строительство	Самарская область, муниципальный район Ставропольский, сельское поселение Ягодное, с. Ягодное, мкр. "Приволжский", ул. Романтиков, участок № 154	63:32:1602001:335	866	316 000

**ООО «НМЦ «Рейтинг»**

443056, г. Самара, ул. Луначарского 38, помещение 9  
 тел. (факс) + 7- 846-271-31-00, 335-52-77; www.rating63.ru; e-mail: rating-samara@mail.ru

149	Земельный участок Назначение: Земли населенных пунктов, под малоэтажное жилищное строительство	Самарская область, муниципальный район Ставропольский, сельское поселение Ягодное, с. Ягодное, мкр. "Приволжский", ул. Романтиков, участок № 156	63:32:1602001:278	887	324 000
150	Земельный участок Назначение: Земли населенных пунктов, под малоэтажное жилищное строительство	Самарская область, муниципальный район Ставропольский, сельское поселение Ягодное, с. Ягодное, мкр. "Приволжский", ул. Романтиков, участок № 157	63:32:1602001:279	894	326 000
151	Земельный участок Назначение: Земли населенных пунктов, под малоэтажное жилищное строительство	Самарская область, муниципальный район Ставропольский, сельское поселение Ягодное, с. Ягодное, мкр. "Приволжский", ул. Романтиков, участок № 158	63:32:1602001:280	895	327 000
152	Земельный участок Назначение: Земли населенных пунктов, под малоэтажное жилищное строительство	Самарская область, муниципальный район Ставропольский, сельское поселение Ягодное, с. Ягодное, мкр. "Приволжский", ул. Романтиков, участок № 159	63:32:1602001:281	888	324 000
153	Земельный участок Назначение: Земли населенных пунктов, под малоэтажное жилищное строительство	Самарская область, муниципальный район Ставропольский, сельское поселение Ягодное, с. Ягодное, мкр. "Приволжский", ул. Романтиков, участок № 160	63:32:1602001:282	897	327 000
154	Земельный участок Назначение: Земли населенных пунктов, под малоэтажное жилищное строительство	Самарская область, муниципальный район Ставропольский, сельское поселение Ягодное, с. Ягодное, мкр. "Приволжский", ул. Прохладная, участок № 98	63:32:1602001:291	894	326 000
				<b>Итого:</b>	<b>57 074 000</b>

**ООО «НМЦ «Рейтинг»**

443056, г. Самара, ул. Луначарского 38, помещение 9  
тел. (факс) + 7- 846-271-31-00, 335-52-77; www.rating63.ru; e-mail: rating-samara@mail.ru

---

**Рыночная (справедливая) стоимость земельных участков в количестве 154 единиц, расположенных по адресу: Самарская область, муниципальный район Ставропольский, сельское поселение Ягодное, с. Ягодное, мкр. "Приволжский", по состоянию на дату оценки 16 июля 2018г. составляет:  
57 074 000 (пятьдесят семь миллионов семьдесят четыре тысячи) рублей**

Оценщик



Казаев О.Г.

Оценщик

Бабуров Г.О.

## 1. Общие сведения

### 1.1. Задание на проведение оценки

<i>Показатель</i>	<i>Ссылка на ФСО</i>	<i>Значение</i>
<i>Порядковый номер отчета</i>	<i>ст. 11 ФЗ-135, п. 8 ФСО №3</i>	№14/18
<i>Дата составления отчета</i>	<i>ст. 11 ФЗ-135, п. 8 ФСО №3</i>	16 июля 2018г.
<i>Основание проведения оценки:</i>	<i>п. 9 ФЗ-135</i>	Задание на оценку №4 от "13" июня 2018 года к Договору 1-ЖН о долгосрочном сотрудничестве и оказании услуг по оценке от «10» июня 2016 года
<i>Объекты оценки:</i>	<i>ФСО-1, п.21 ФСО-7, п.8</i>	Земельные участки – 154 единиц, расположенные по адресу: Самарская область, муниципальный район Ставропольский, сельское поселение Ягодное, с.Ягодное, мкр."Приволжский"
<i>Имущественные права на объекты оценки:</i>		Субъекты права: Владельцы инвестиционных паев Закрытого паевого инвестиционного фонда недвижимости «Жилая недвижимость 01.10» под управлением Общества с ограниченной ответственностью «Управляющая компания «Альфа-Капитал», данные о которых устанавливаются на основании данных лицевых счетов владельцев инвестиционных паев в реестре владельцев инвестиционных паев и счетов депо владельцев инвестиционных паев. Вид права: Общая долевая собственность (копии Выписки из единого государственного реестра прав на недвижимое имущество и сделок с ним, удостоверяющая проведенную государственную регистрацию в приложении 1)
<i>Существующие ограничения (обременения) права:</i>		Доверительное управление
<i>Цель оценки:</i>	<i>ФСО-1, п.21</i>	Определение рыночной (справедливой) стоимости объектов оценки для определения стоимости чистых активов
<i>Ограничения, связанные с предполагаемым использованием объектов оценки и пределы применения полученного результата:</i>		Итоговая величина стоимости объектов оценки, указанная в отчете об оценке, может быть признана рекомендуемой для целей совершения сделки с объектами оценки, если от даты составления отчета об оценке до даты совершения сделки с объектами оценки или даты представления публичной оферты прошло не более 6 месяцев
<i>Вид стоимости:</i>	<i>ФСО-1, п.21, п.26</i>	Рыночная (справедливая) стоимость
<i>Дата оценки:</i>	<i>ФСО-1, п.21</i>	16 июля 2018г.
<i>Срок проведения оценки:</i>	-	с 16.07.2018г. по 16.07.2018г.
<i>Документы, представленные Заказчиком (приложение 1):</i>	1. Выписки из единого государственного реестра прав на недвижимое имущество и сделок с ним, удостоверяющая проведенную государственную регистрацию прав (154 шт.) (копии);	
<b>Перечень использованных при проведении оценки данных:</b>		
№ п/п	Наименование	Источник получения
1	Описание и характеристики объекта	Документы, предоставленные Заказчиком
2	Экономическая конъюнктура. Анализ рынка земельных участков	www.adm.samara.ru; www.samarastat.ru; www.nrn.ru; http://www.sme.samregion.ru;



		<a href="http://ru.wikipedia.org/wiki">http://ru.wikipedia.org/wiki</a> ; аналитические данные Поволжского центра развития
3	Информация о продаже аналогичных объектов	<a href="http://www.volga-info.ru">www.volga-info.ru</a> , <a href="http://www.domofond.ru">www.domofond.ru</a>
4	Нормативная база	См. раздел 1.4
<p><b>Допущения и ограничения, на которых основывается оценка (ФСО-1, п.21, п.24):</b></p> <ol style="list-style-type: none"> <li>1) Настоящий отчет достоверен лишь в полном объеме и лишь для указанных в нем целей.</li> <li>2) Оценщик исходил из того, что на объект оценки имеются все подлежащие оценке права в соответствии с действующим законодательством. Однако анализ правоустанавливающих документов и имущественных прав на объект оценки выходит за пределы профессиональной компетенции Оценщика и он не несет ответственности за связанные с этим вопросы. Оценщик не обязан проводить экспертизу подлинности прав на оцениваемую собственность.</li> <li>3) Оценщик не занимался измерениями физических параметров оцениваемого объекта (все физические характеристики земельного участка, содержащиеся в документах, представленных Заказчиком, а также информация, представленная в устной форме, рассматривалась как истинные) и не несет ответственности за вопросы соответствующего характера.</li> <li>4) Выдержки из отчета или сам отчет не могут копироваться без письменного согласия Оценщика.</li> <li>5) Заключение о стоимости, содержащееся, в отчете относится к объекту оценки в целом. Любое соотношение части стоимости с какой-либо частью объекта является неправомерным, если таковое не оговорено в отчете</li> <li>6) Вся информация, полученная от Заказчика и его представителей в письменном или устном виде и не вступающая в противоречие с профессиональным опытом Оценщика, рассматривалась как достоверная.</li> <li>7) Представленное Заказчиком право оцениваемой собственности считается достоверным.</li> <li>8) Оцениваемая собственность считается свободной от каких-либо претензий или ограничений, кроме отраженных в представленных документах.</li> <li>9) Оценщик не обязан приводить точные иллюстрированные материалы (фотографии, планы, чертежи и т.п.) по объекту оценки. Все они включены исключительно для того, чтобы помочь читателю получить представление о собственности.</li> <li>10) Оценщик исходил из предположения, что физическое состояние объекта на дату оценки соответствует его состоянию в момент осмотра.</li> <li>11) От оценщика не требуется появляться в суде, или свидетельствовать иным образом по поводу составленного отчета или оцененного имущества, кроме как на основании отдельного договора с заказчиком или официального вызова суда.</li> <li>12) Оценщик предполагает отсутствие каких-либо скрытых фактов, влияющих на оценку, на состояние собственности. Оценщик не несет ответственности ни за наличие таких скрытых фактов, ни за необходимость выявления таковых.</li> <li>13) Сведения, полученные оценщиком и содержащиеся в отчете, считаются достоверными. Однако оценщик не может гарантировать абсолютную точность информации, поэтому для всех сведений указан источник информации.</li> <li>14) Ни клиент, ни оценщик не могут использовать отчет иначе, чем это предусмотрено назначением оценки.</li> <li>15) Заказчик принимает на себя обязательство заранее освободить Оценщика от всякого рода расходов и материальной ответственности, происходящих из иска третьих лиц к Оценщику, вследствие легального использования результатов настоящего отчета, кроме случаев, когда в установленном судебном порядке определено, что возникшие убытки явились следствием мошенничества, халатности или умышленно неправомерных действий со стороны Оценщика или его сотрудников в процессе выполнения работ по определению стоимости объекта оценки.</li> <li>16) Мнение оценщика относительно рыночной стоимости объекта действительно только на дату оценки. Оценщик не принимает на себя никакой ответственности за изменение экономических, юридических и иных факторов, которые могут возникнуть после этой даты и повлиять на рыночную ситуацию, а следовательно и на рыночную стоимость объекта.</li> <li>17) Отчет об оценке содержит профессиональное мнение оценщика относительно рыночной стоимости объекта и не является гарантией того, что объект будет продан на свободном рынке по цене, равной стоимости объекта, указанной в данном отчете. Полученную в отчете стоимость оцениваемого объекта следует рассматривать как рекомендуемую.</li> <li>18) При реализации объекта, для получения максимальной выгоды, рекомендуется продажа имущества на аукционе. Полученная в отчете стоимость может быть использована как стартовая стоимость для продажи имущества с торгов.</li> </ol>		

## 1.2. Сведения о заказчике оценки и об оценщике

<i>Оценщик объектов оценки</i>	<p><b>Общество с ограниченной ответственностью «Научно-методический центр «Рейтинг»:</b></p> <ul style="list-style-type: none"> <li>➤ Член Саморегулируемой межрегиональной ассоциации оценщиков (СМАО) Свидетельство №671 от 29.12.2005г.;</li> <li>➤ Договор обязательного страхования ответственности при осуществлении оценочной деятельности №433-549-024843/18 от «13» апреля 2018г. (Страховое публичное акционерное общество «Ингосстрах»), срок действия полиса с 16.04.2018г. по 15.04.2019г.</li> </ul> <p>ОГРН 1036300444058 Дата присвоения ОГРН – 06.02.2003г.          ИНН 6315528701          Место нахождения: 443056, г. Самара, ул. Луначарского, д.38          Телефон (факс): 271-31-00, 335-52-77</p>
<i>Сведения о специалистах оценщиках, работающих на основании трудового договора с Оценщиком (ООО «НМЦ «Рейтинг»), ст. 11 ФЗ-135, п. 8г ФСО №3</i>	<p><b>1. Казаев О.Г.</b></p> <ul style="list-style-type: none"> <li>➤ Оценщик первой категории;</li> <li>➤ Член Саморегулируемой межрегиональной ассоциации оценщиков (СМАО) <sup>1</sup>, Свидетельство № 819 от 24.09.2007 г.;</li> <li>➤ Диплом о профессиональной переподготовке ПП №106495 от 29.03.2002 г.;</li> <li>➤ Полис обязательного страхования ответственности оценщиков № 6591R/776/00065/7 от 24.08.2017 г. (ОАО «АльфаСтрахование»), срок действия полиса с 24.09.2017 г. по 23.09.2018 г. включительно</li> <li>➤ Квалификационный аттестат в области оценочной деятельности по направлению «Оценка недвижимости» №007442-1 от «29» марта 2018 года</li> <li>➤ Стаж работы в оценочной деятельности: 18 лет.</li> </ul> <p><b>2. Бабуров Г.О.:</b></p> <ul style="list-style-type: none"> <li>➤ Оценщик второй категории;</li> <li>➤ Член НА СРОО «Экспертный совет», Свидетельство №1745 от 04.08.2015г.;</li> <li>➤ Диплом о профессиональной переподготовке 632402073050 от 24.06.2015г.;</li> <li>➤ Полис обязательного страхования ответственности оценщиков № 6591R/776/00051/7 от 20.07.2017г. (ОАО «АльфаСтрахование»), срок действия полиса с 02.08.2017г. по 01.08.2018г. включительно</li> <li>➤ Квалификационный аттестат в области оценочной деятельности по направлению «Оценка недвижимости» №010110-1 от «12» апреля 2018 года</li> <li>➤ Стаж работы в оценочной деятельности: 4 года.</li> </ul> <p>Копии Свидетельств о членстве в саморегулируемых организациях и полиса страхования представлены в приложении 3</p>
<i>Заказчик оценки объектов оценки ст. 11 ФЗ-135, п. 8г ФСО №3</i>	<p><b>ООО УК «Альфа-Капитал» Д.У. ЗПИФ недвижимости «Жилая недвижимость 01.10»</b>          ИНН 7728142469, КПП 770301001          Место нахождения: 123001, г. Москва, ул. Садовая-Кудринская, д.32, стр. 1          р/с № 40701.810.700000000.111 в ОАО КБ «Солидарность», место-</p>

<sup>1</sup> На основании решения Общего собрания членов НП «СМАОс» от 17 апреля 2015 г. Некоммерческое партнерство «Сообщество специалистов-оценщиков СМАО» переименовано в Саморегулируемая межрегиональная ассоциация оценщиков. Сокращенное наименование на русском языке – СМАО. Дата регистрации изменений: 17 июня 2015 г.

	нахождение: 443099, г. Самара, ул. Куйбышева, 90., Корп. Счет № 30101810800000000706 в ГРКЦ ГУ ЦБ РФ по Самарской обл., БИК 043601706 ИНН 6316028910, КПП 631601001 Тел. +7 (495) 797-31-52; факс +7 (495) 797-31-51
<b>Сведения о независимости оценщика</b>	Имущественный интерес оценщика в объектах оценки в рамках вещного и обязательного права отсутствуют

### 1.3. Этапы проведения оценки

Процедура оценки включает в себя следующие этапы:

- заключение договора на проведение оценки, включающего задание на оценку;
- сбор и анализ информации, необходимой для проведения оценки;
- применение подходов к оценке, включая выбор методов оценки и осуществление необходимых расчётов;
- согласование (обобщение) результатов применения подходов к оценке и определение итоговой величины рыночной стоимости объектов оценки;
- составление отчёта об оценке.

### 1.4. Применяемые стандарты оценочной деятельности и нормативные материалы

В соответствии с ст. 11 ФЗ-135, п. 8г ФСО №3 нормативной базой стандартов оценочной деятельности является принятый Государственной Думой 16 июля 1998 года, одобренный Советом Федерации 17 июля 1998 года **Федеральный закон об оценочной деятельности в Российской Федерации** от 29 июля 1998г. № 135-ФЗ.

Настоящий Федеральный закон определяет правовые основы регулирования оценочной деятельности в отношении объектов оценки, принадлежащих Российской Федерации, субъектам Российской Федерации или муниципальным образованиям, физическим лицам и юридическим лицам, для целей совершения сделок с объектами оценки, а также для иных целей.

Стандартами оценочной деятельности определяются требования к порядку проведения оценки и осуществления оценочной деятельности.

Стандарты оценочной деятельности подразделяются на федеральные стандарты оценки и стандарты и правила оценочной деятельности.

Федеральные стандарты оценки разрабатываются Национальным советом с учетом международных стандартов оценки. Стандарты и правила оценочной деятельности разрабатываются и утверждаются Саморегулируемой организацией оценщиков и не могут противоречить федеральным стандартам оценки.

По состоянию на дату оценки в настоящее время понятийный и методологический аппарат регламентируется следующими стандартами оценки:

**1. Федеральный стандарт оценки «Общие понятия оценки, подходы и требования к проведению оценки (ФСО №1)»** – оценка является обязательным к применению при осуществлении оценочной деятельности. Утвержден Приказом Минэкономразвития России от 20 мая 2015 г. №297. Настоящий федеральный стандарт оценки разработан с учетом международных стандартов оценки и определяет общие понятия оценки, подходы к оценке и требования к проведению оценки, применяемые при осуществлении оценочной деятельности. Настоящий федеральный стандарт

**2. Федеральный стандарт оценки "Цель оценки и виды стоимости (ФСО №2)"** – Утвержден Приказом Минэкономразвития России от 20 мая 2015 г. №298. Настоящий федеральный стандарт оценки разработан с учетом международных стандартов оценки и раскрывает цель оценки, предполагаемое использование результата оценки, а также определение рыночной стоимости и видов стоимости, отличных от рыночной. Настоящий федеральный стандарт оценки является обязательным к применению при осуществлении оценочной деятельности.

**3. Федеральный стандарт оценки "Требования к отчету об оценке (ФСО №3)"** – Утвержден Приказом Минэкономразвития России от 20 мая 2015 г. №299. Настоящий федеральный стандарт оценки разработан с учетом международных стандартов оценки и устанавливает требования к составлению и содержанию отчета об оценке, информации, используемой в отчете об оценке, а также к описанию в отчете об оценке при-

меняемой методологии и расчетам. Настоящий федеральный стандарт оценки является обязательным к применению при осуществлении оценочной деятельности.

**4. Федеральный стандарт оценки "Оценка недвижимости (ФСО №7)"** – Утвержден Приказом Минэкономразвития России от 25 сентября 2014г. № 611. Настоящий федеральный стандарт оценки разработан с учетом международных стандартов оценки федеральных стандартов оценки «Общие понятия оценки, подходы к оценке и требования к проведению оценки (ФСО № 1)», «Цель оценки и виды стоимости (ФСО № 2)», «Требования к отчету об оценке (ФСО № 3)» (далее соответственно - ФСО № 1, ФСО № 2, ФСО № 3) и определяет требования к проведению оценки недвижимости.

**5. Международный стандарт финансовой отчетности (IFRS) 13.** Настоящий стандарт применяется в том случае, когда какой-либо другой стандарт требует или позволяет использовать оценку справедливой стоимости или раскрытие информации об оценках справедливой стоимости (а также таких оценках, как справедливая стоимость за вычетом расходов на продажу, основанных на справедливой стоимости или раскрытии информации о таких оценках).

**6. Стандарты и правила оценочной деятельности СМАО** – разработаны во исполнение статью 20 Федерального закона №135-ФЗ от 29 июля 1998г. «Об оценочной деятельности в Российской Федерации». Утверждены решение Совета Партнерства НП «СМАОс» - протокол №78 от 15 августа 2008 года (с изменениями и дополнениями, внесенными Решениями Совета Партнерства НП «СМАОс» - протокол №184 от 19.10.2010г.; №187 от 16.11.2010г.; №196 от 18.02.2011г.)

**7. Стандарты и правила оценочной деятельности НП «Экспертный Совет»** разработаны во исполнение статьи 20 Федерального закона №135-ФЗ от 29 июля 1998 г. «ОБ ОЦЕНОЧНОЙ ДЕЯТЕЛЬНОСТИ В РОССИЙСКОЙ ФЕДЕРАЦИИ». Утверждены Советом НП оценщиков «ЭС» Протокол № 4/2010 от «31» августа 2010г., (с изменениями и дополнениями), утвержденными Советом НП «СРОО «ЭС» Протокол № 19/2011 от «12» мая 2011г., Советом НП «СРОО «ЭС» Протокол № 59/2014 от «25» ноября 2014г.

Обоснование использования Стандартов оценки при проведении оценки данного объекта оценки: в настоящем отчете применялись Федеральные стандарты оценки (ФСО №1, ФСО №2, ФСО №3, ФСО № 7), как «обязательные к применению при осуществлении оценочной деятельности». Все прочие Правила и Стандарты, используются в части, не противоречащей стандартам, обязательным к применению при осуществлении оценочной деятельности.

## **1.5. Определение оцениваемой стоимости**

Определение рыночной стоимости дано в Федеральном законе от 29 июля 1998 г. N 135-ФЗ "Об оценочной деятельности в Российской Федерации":

*Под рыночной стоимостью объекта оценки понимается наиболее вероятная цена, по которой данный объект оценки может быть отчужден на открытом рынке в условиях конкуренции, когда стороны сделки действуют разумно, располагая всей необходимой информацией, а на величине цены сделки не отражаются какие-либо чрезвычайные обстоятельства.*

(Закон «Об оценочной деятельности в РФ», Глава 1, Статья 3)

Исходя из этого определения, предполагаются следующие условия:

- рынок является конкурентным и предоставляет достаточный выбор имущества для взаимодействия достаточного числа покупателей и продавцов;
- покупатель и продавец свободны, независимы друг от друга, хорошо информированы о предмете сделки и действуют только в целях максимального удовлетворения собственных интересов - увеличить доход и полнее удовлетворить потребности;
- имущество обращается или продается за разумный интервал времени, обеспечивающий его доступность всем потенциальным покупателям;
- оплата сделки производится деньгами или денежным эквивалентом, при этом покупатель и продавец используют типичные финансовые условия, принятые на рынке.

Несоблюдение при осуществлении сделок с оцениваемым имуществом какого-либо из вышеизложенных условий или определений может привести к отклонению стоимости данного имущества от определенной в настоящем Отчете рыночной стоимости в ту или иную сторону.

Согласно Международному стандарту финансовой отчетности (IFRS) 13 «Оценка справедливой стоимости» *справедливая стоимость - это рыночная оценка, а не оценка, формируемая с учетом специфики предприятия. По некоторым активам и обязательствам могут существовать наблюдаемые рыночные опе-*

*рации или рыночная информация. По другим активам и обязательствам наблюдаемые рыночные операции или рыночная информация могут отсутствовать. Однако цель оценки справедливой стоимости в обоих случаях одна и та же - определить цену, по которой проводилась бы операция, осуществляемая на организованном рынке, по продаже актива или передаче обязательства между участниками рынка на дату оценки в текущих рыночных условиях (то есть выходная цена на дату оценки с точки зрения участника рынка, который удерживает актив или имеет обязательство)»*

Понятия рыночной и справедливой стоимости по своему содержанию являются тождественными, поэтому в рамках настоящего Отчета определена справедливая (рыночная) стоимость объекта оценки.

## **1.6. Термины и определения, используемые в отчете**

**Затратный подход** – совокупность методов оценки стоимости объекта, основанных на определении затрат, необходимых для восстановления либо замещения объекта оценки, с учетом его износа.

**Сравнительный подход** – способ оценки имущества путем анализа продаж аналогичных объектов сравнения имущества после проведения соответствующих корректировок, учитывающих различия между ними.

**Доходный подход** – совокупность методов оценки, основанных на определении уровня доходности капитала.

**Объект-аналог** - объект сходный объекту оценки по основным экономическим, материальным, техническим и другим характеристикам, определяющим его стоимость.

**Единицы сравнения** – общие для всех объектов (оцениваемых и сопоставимых) удельные или абсолютные, физические или экономические единицы измерения стоимости, сопоставляемые и подвергаемые корректировке.

**Дата оценки** – календарная дата, по состоянию на которую определяется стоимость объекта оценки.

**Срок экспозиции объекта оценки** – период времени, начиная от даты представления на открытый рынок (публичная оферта) объекта оценки до даты совершения сделок с ним.

**Итоговая величина рыночной стоимости объекта оценки** - величина стоимости объекта оценки, полученная как итог обоснованного оценщиком обобщения результатов расчетов стоимости объекта оценки при использовании различных подходов к оценке и методов оценки.

## 2. АНАЛИЗ РЫНКА

### 2.1. Информация о политических, экономических и законодательных факторах, оказывающих влияние на развитие земельного рынка Самарской области

#### Изменения в земельном законодательстве в 2017 году

С 1 января 2017 года вступают в действие новые положения закона о земельном кадастре. Собственникам земельных участков необходимо пройти регистрацию в ЕГРП. Кроме того, продолжится поэтапный переход на применение кадастровой оценки земли, что приведет к дальнейшему повышению налоговой нагрузки.

До конца 2016 года собственники земельных участков должны зарегистрироваться в ЕГРП, что зафиксировано в законе №251-ФЗ. В противном случае наделы перейдут в муниципальную собственность, что чревато различными проблемами. В рамках нового закона, земельный надел будет снят с кадастрового учета, если в течение пяти лет после постановки на учет участок не был внесен в ЕГРП.

В рамках принятых изменений, собственникам участков придется сделать межевание, в противном случае будет ограничено право на продажу, передачу в наследство и т.д. Данная норма вступает в силу с 2018 года.

Новый закон о кадастре недвижимости 2017 упрощает регистрационную процедуру и имеет ряд преимуществ по сравнению с предыдущей трактовкой. Сегодня кадастровый учет и регистрация прав являются разными процедурами несмотря на то, что многие операции с недвижимостью требуют прохождения обеих процедур одновременно. Создание единого государственного реестра недвижимости позволит осуществлять одновременную подачу заявлений на обе процедуры сразу, что предоставит гражданам возможность совершать необходимые связанные с недвижимостью действия без потери лишнего времени и денег. С 1 января 2017 регистрация прав собственности планируется проводиться без территориальной привязки будущего собственника. Сегодня данная процедура выполняется исключительно по месту нахождения субъекта Российской Федерации, поэтому если гражданин проживает в другом городе, для осуществления законодательных действий с недвижимостью субъекту необходимо в обязательном порядке приехать на свой участок. В 2017 году процедура регистрации станет намного проще: если собственник не сможет забрать готовые документы в регистрационном пункте, он сможет обратиться в платную курьерскую доставку или воспользоваться электронной почтой.

Закон о земельных участках 2017 года позволит уменьшить время госрегистрации, а в момент обращения заявитель подает одно заявление. На основе этого объект вносится в кадастровый учет, и регистрируются права в течение 10 дней. К нововведениям относится и сокращенное время при необходимости получения одной из услуг госреестра, а выписка о земельном участке выдается в течение трех дней, а не пяти как было до этого.

Создание надежной базы госреестра в электронном виде снизит риск мошенничества, защитит права собственности клиентов и обеспечит безопасность зарегистрированных данных. На основе нового законопроекта с 1.01.2017 года не будет выдаваться свидетельство о государственном праве на собственность, а вместо нее заявитель получает выписку из ЕГРН. Новый закон о кадастре 2017 предполагает ведение дел исключительно в электронном виде. Проводить госрегистрацию с 2017 года будет исключительно Росреестр, а до этого момента этот орган занимался только сделками и операциями с недвижимостью, за кадастровый учет ответственна Кадастровая Палата.

#### Изменения в земельном законодательстве в 2018 году

С 1 января 2018 года вступают в действие очередные изменения, зафиксированные в законе о земельном кадастре. Собственникам земельных участков необходимо пройти процедуру оформления в ЕГРП. В противном случае право собственности перейдет к местным властям, что чревато серьезными проблемами.

Власти продолжают вносить изменения в правовое поле, направленные на упорядочение отношений в земельной сфере. Власти намерены минимизировать количество незаконных участков. Помимо легализации земельных наделов, планируется зафиксировать существующие границы участков, внося соответствующие изменения в государственный кадастр. С 1 января вступает в действие запрет на распоряжение земельными участками, по которым не определено местоположение границ. Владельцы земельных наделов, которые своевременно не сделают межевание участков, лишатся возможности продавать или дарить свои участки. При

этом наличие права собственности не будет влиять на принцип действия данной нормы. Провести межевание обязаны также владельцы участков, которые поставили наделы на кадастровый учет до 2008 года (когда данная процедура была не обязательной). После успешного прохождения процедуры межевания собственник надела получает кадастровую выписку. Рядовые собственники земельных наделов, которые не пройдут процедуру межевания, могут лишиться своих участков.

Отсутствие межевания или регистрации участка в ЕГРП может стать основанием для потери права собственности. Судебная инстанция может признать подобный земельный надел «ничейным». В таком случае распоряжаться участком смогут местные органы власти. После соответствующего решения суда «бывший» собственник земельного участка не сможет продать, обменять или подарить свой надел. Также право собственности на подобный участок не может передаваться по наследству.

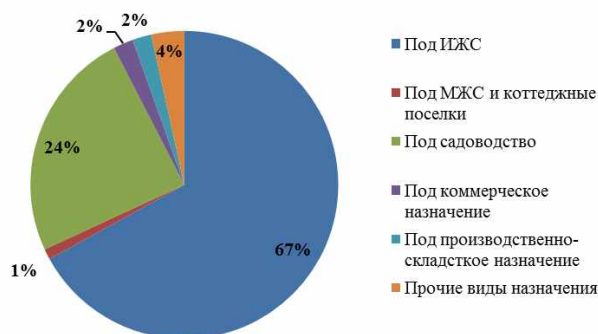
Помимо обязательного межевания с 2018 года, собственникам земельных участков необходимо учитывать другие изменения в кадастре, которые останутся актуальными в 2018 году. В первую очередь это касается оценки участков, на основании которых будет рассчитываться размер налога. В 2018 году оценку участков будут осуществлять госучреждения. При этом стоимость надела будет максимально приближена к рыночной. Ранее оценкой наделов могли заниматься контрактники, которые представляли независимую сторону. Если собственник земельного надела считает кадастровую стоимость завышенной, то придется оспаривать оценку в судебном порядке.

#### Источник информации:

1. Земельный кодекс Российской Федерации 2017, 2018 гг.
2. <http://v-2017.com/novyj-zakon-o-zemelnom-kadastre-s-1-yanvary-a-2017-goda/>
3. <http://ppt.ru/news/136612>
4. <http://2018god.net/zakon-o-zemelnom-kadastre-s-1-yanvary-a-2018-goda/>

## 2.2. Земли населенных пунктов самарской области под ИЖС<sup>2</sup>

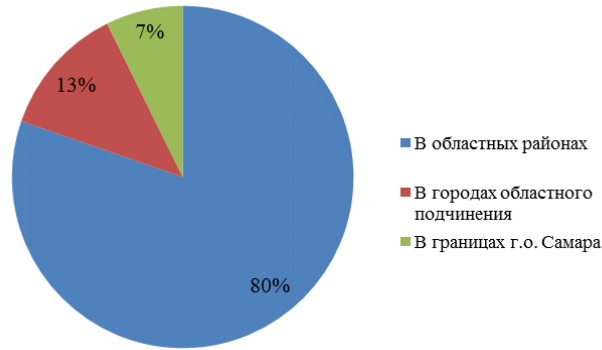
Сегмент продажи земельных участков под ИЖС в 1 квартале 2018 года занимает доминирующее положение в общей структуре предложений земельных участков Самарской области – 67% от общего количества предложений в штуках.



**Структура предложения земельных участков Самарской области по назначению на 1 квартал 2018 года, в % от общего количества предложений в шт.**

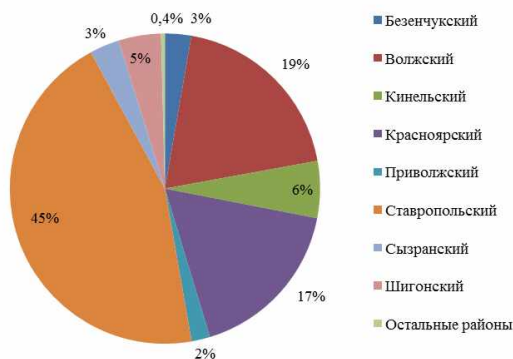
<sup>2</sup> Стоимость показателей приведены без учета скидки на торг.

В общей структуре земельных участков под ИЖС в Самарской области по данным на январь-март 2018 года преобладают предложения в населенных пунктах областного подчинения – 80% от общего количества в штуках, что является достаточно стабильным показателем за последние 3-4 года. Предложения земельных участков под ИЖС в г.о. Самара составляют всего 7% от общего количества предложений в Самарской области.



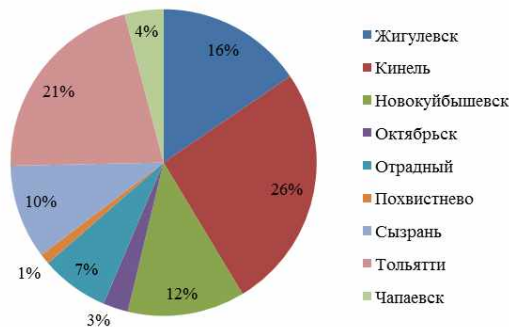
**Структура предложения земельных участков под ИЖС в Самарской области, 1 квартал 2018г., % от предложения в шт.**

Наибольшее количество участков под ИЖС предлагается в экономически привлекательных районах Самарской области, тяготеющих к областному центру – Ставропольском, Волжском, Красноярском. На них приходится 81% предложений.



**Структура предложения земельных участков под ИЖС Самарской области, выставленных на продажу по районам областного подчинения по состоянию на 1 квартал 2018 г., % от общего количества в шт.**

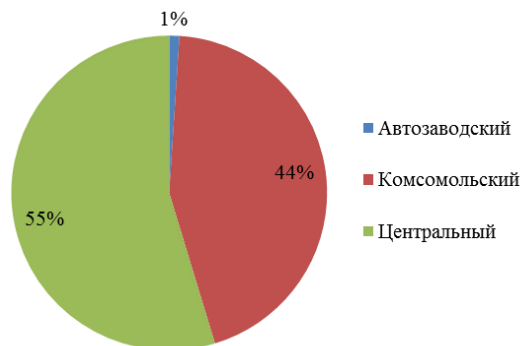
Среди городов областного подчинения в 1 квартале 2018 г. основная масса предложений земельных участков под ИЖС на продажу приходится на г. Кинель (26%) и г. Тольятти (21%).



**Структура экспозиции земельных участков под ИЖС в продажу в городах областного подчинения Самарской области в зависимости от местоположения, % от кол-ва в шт., 1 квартал 2018 г.**

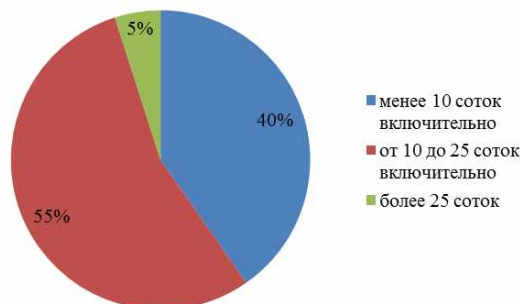


В г. Тольятти примерно равные доли предложений земельных участков под ИЖС представлены в Центральном и Комсомольском районах города. Из-за специфики застройки меньше всего земельных участков под ИЖС предлагается в Автозаводском районе.



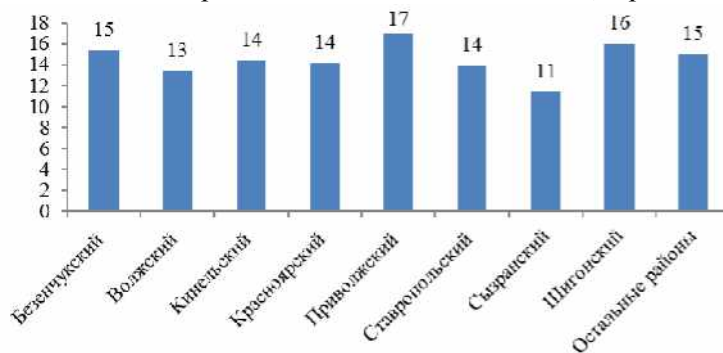
**Структура предложения земельных участков под ИЖС в г. Тольятти, выставленных на продажу по районам города по состоянию на 1 квартал 2018 г., % от общего количества в шт.**

Большинство предложений земель населенных пунктов под ИЖС в Самарской области находятся в сегменте от 10 до 25 соток. В январе-марте 2018 года они занимают 55% общего объема экспозиции.



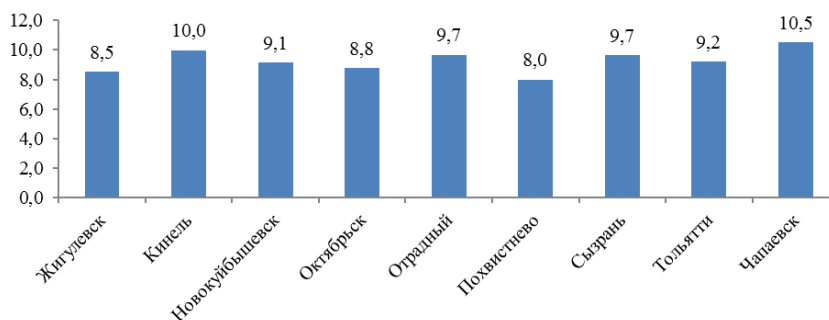
**Структура предложения земельных участков под ИЖС в населенных пунктах Самарской области (без городов областного подчинения и г. Самара), выставленных на продажу по общей площади по состоянию на 1 квартал 2018 года % от общего количества в шт.**

В населенных пунктах Самарской области средний размер земельного участка под ИЖС, выставленного на продажу значительно больше, чем в городах областного подчинения (в среднем от 11 до 17 соток).



**Средний размер земельного участка под ИЖС в районах областного подчинения в 1 квартале 2018 года, сот.**

В 1 квартале 2018 года средний размер земельного участка под индивидуальное жилищное строительство в городах областного подчинения составляет от 8 до 10,5 соток.



**Средний размер земельного участка под ИЖС в городах областного подчинения в 1 квартале 2018 года, сот.**

Уровень цен существенно зависит от местоположения объектов. В частности, в сельских населенных пунктах области средняя цена на земельные участки под ИЖС более чем в 2 раза ниже, чем в городах областного подчинения и ПГТ.

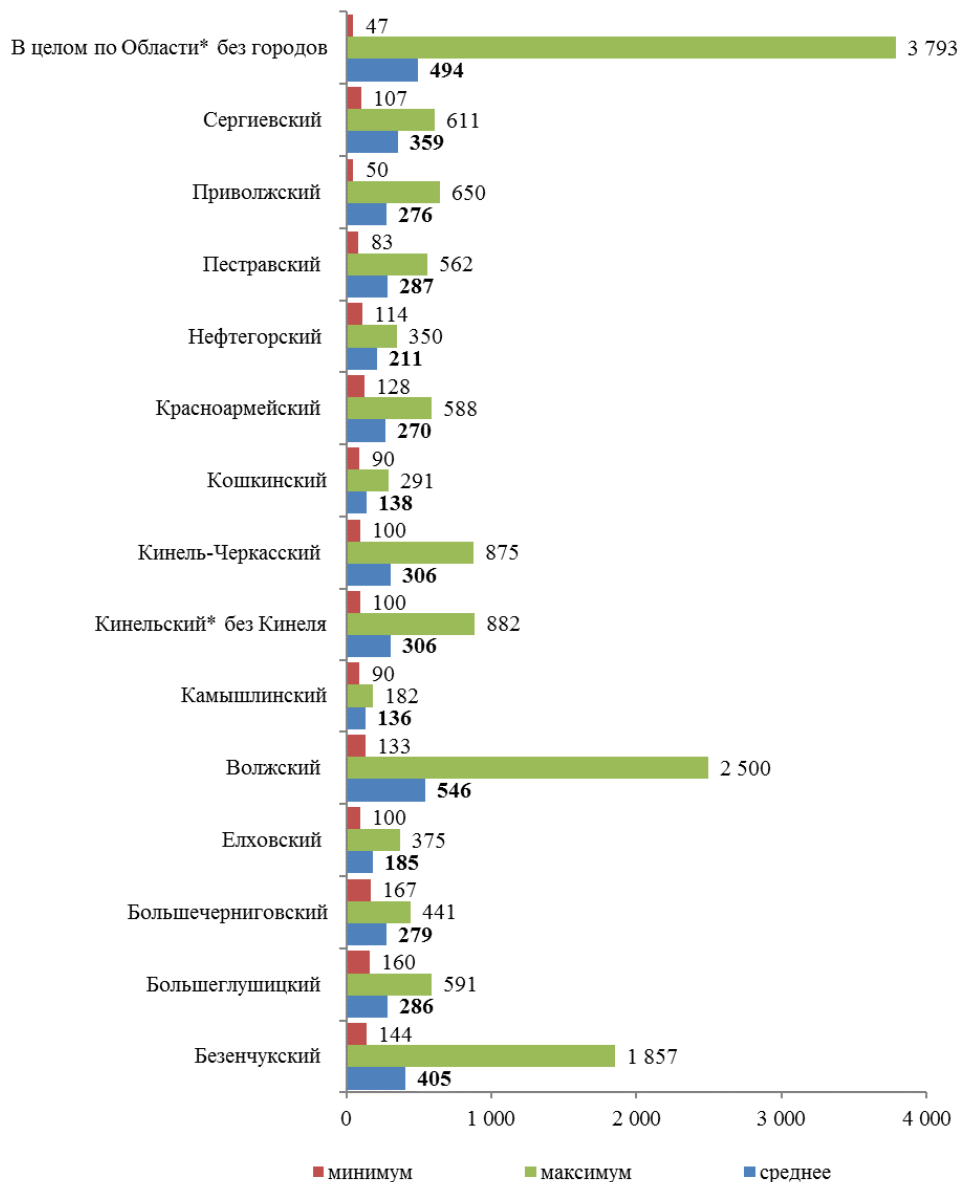
Наиболее ликвидные районы области с точки зрения оборота участков под ИЖС – Красноярский, Волжский и Ставропольский – все же подешевели в среднем за год на 5-12%. В остальных районах динамика цен была более неоднородной, что связано с большим разбросом типов предложений.

Средняя стоимость земельных участков под ИЖС Самарской области (без учета городов областного подчинения) в 1 квартале 2018 года составила 494 руб./кв.м, что на 10,9% ниже относительно 1 квартала 2017 года и на 2,6% ниже 4 квартала 2017 года.



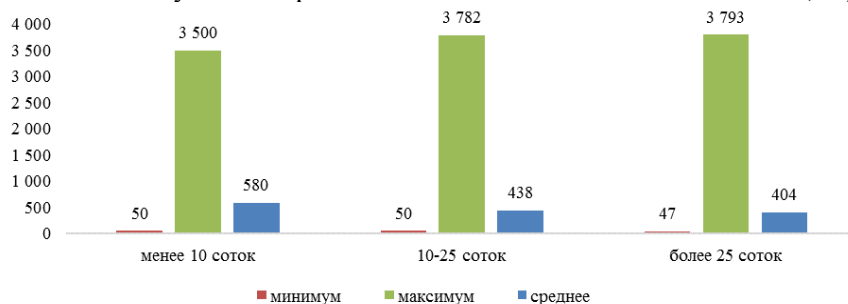
**Динамика средней стоимости земельных участков под ИЖС в районах областного подчинения Самарской области, 2017-2018гг., руб./кв.м**

Максимальное значение цены предложения земельного участка под ИЖС среди районов Самарской области в 1 квартале 2018 года зафиксировано в Красноярском районе – 3,79 тыс. руб./кв.м (Земельный участок общей площадью 29 соток на первой линии р. Волги в элитном охраняемом поселке «Лукоморье»). Минимальное значение - 47 руб./кв.м в Похвистневском районе (земельный участок 32 сотки в с. Рысайкино).



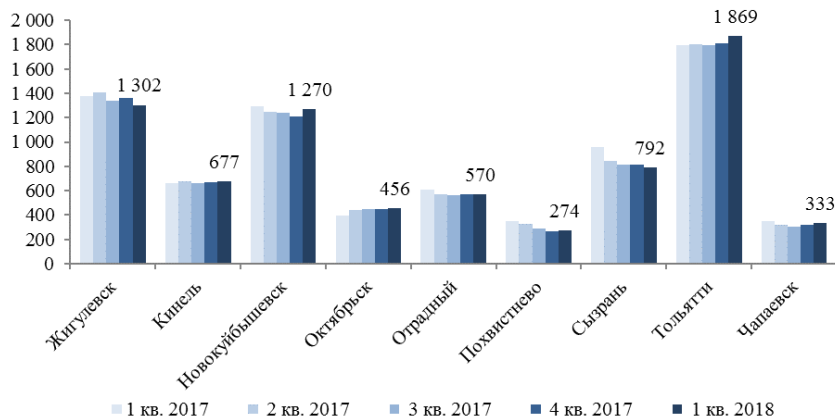
**Максимальное, минимальное и среднее значения цены предложения земельных участков под ИЖС по районам Самарской области по состоянию на 1 квартал 2018 г., руб./кв.м**

В 1 квартале 2018 года при разбивке предложений по площади наблюдается зависимость цены земельного участка под ИЖС от его размера. Наиболее дорогие участки находятся в сегменте до 10 соток (в среднем 580 руб./кв.м). Наиболее дешевые участки предлагаются в сегменте свыше 25 соток (в среднем 404 руб./кв.м).



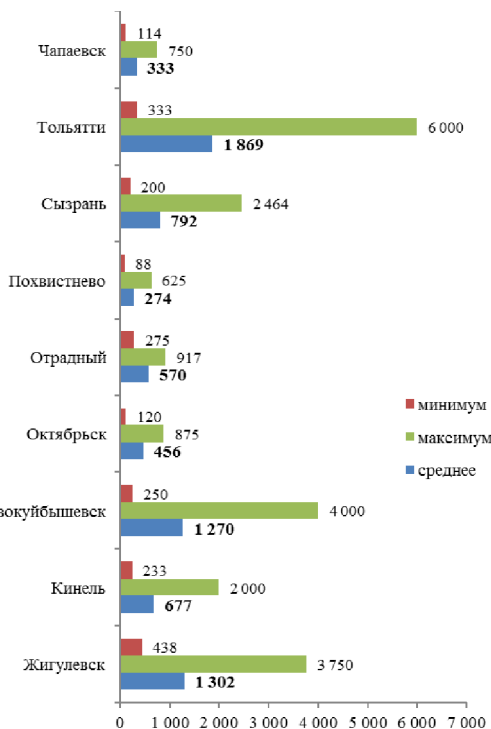
**Максимальное, минимальное и среднее значения цены предложения земельных участков под ИЖС в населенных пунктах Самарской области (не включая города) в зависимости от площади, по состоянию на 1 квартал 2018 г., руб./кв.м**

Относительно распределения по областным городам наиболее дорогие предложения земельных участков под ИЖС по данным на 1 квартал 2018 года сосредоточены в г. Тольятти - в среднем 1,86 тыс. руб./кв.м, что на 3,9% выше относительно 1 квартала 2017 года и на 3,2% выше относительно 4 квартала 2017 года. Ниже всего цены в городах с низким потенциалом инвестиционного развития – Похвистнево, Октябрьск, Чапаевск.



### Динамика среднего значения цены предложения земельных участков под ИЖС в городах областного подчинения Самарской области за 2017-2018 гг., руб./кв.м

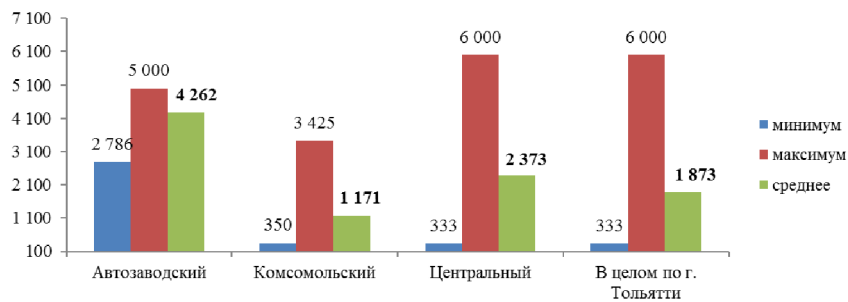
Среди городов областного подчинения максимальное значение цены земельного участка под ИЖС в 1 квартале 2018 года - в г. Тольятти (6 тыс. руб./кв.м - земельные участки в Центральном районе города на Лесопарковом ш. площадью 25 и 35 соток с городскими коммуникациями). Минимальное значение цены предложения земельного участка под ИЖС – 88 руб./кв.м в г. Похвистнево (земельный участок площадью 8 соток).



### Минимальные, максимальные и средние значения цены на земельные участки под ИЖС в городах областного подчинения Самарской области по состоянию на 1 квартал 2018г., руб./кв.м

В г. Тольятти наиболее дорогие земельные участки под ИЖС представлены в Автозаводском районе города (в 1 квартале 2018 года в среднем 4,2 тыс. руб./кв.м). Однако, этот район занимает наименьшее количество в экспозиции г. Тольятти и в основном представлен участками в новом элитном коттеджном поселке на Лесопарковом шоссе. Ниже всего цены в Комсомольском районе (в среднем 1171 руб./кв.м).

В среднем значение цены предложения земельных участков под ИЖС в г. Тольятти в 1 квартале 2018 года составило 1,87 тыс. руб./ кв.м, что на 4,2% выше относительно 1 квартала 2017 года и на 3,5% выше, чем в 4 квартале 2017 года.



**Максимальное, минимальное и среднее значения цены предложения земельных участков под ИЖС в г. Тольятти по районам города по состоянию на 1 квартал 2018 г., руб./кв.м**

**Сводные данные по стоимости и количеству земельных участков под ИЖС в Самарской области**

Категория населенного пункта	Наименование населенного пункта	Средняя стоимость земельных участков под ИЖС без торга, руб./кв.м., 1 квартал 2018г.	Минимальная стоимость земельных участков под ИЖС, руб./кв.м., 1 квартал 2018г.	Максимальная стоимость земельных участков под ИЖС, руб./кв.м., 1 квартал 2018г.	Количество предложений земельных участков под ИЖС, шт, 1 квартал 2018г.
Города областного подчинения субъекта РФ с высоким потенциалом инвестиционного развития	Тольятти	1 873	333	6 000	192
	Новокуйбышевск	1 270	250	4 000	112
	Отрадный	570	275	917	65
	Жигулевск	1 302	438	3 750	140
	Кинель	677	233	2 000	234
	Сызрань	792	200	2 464	90
Города областного подчинения субъекта РФ с низким потенциалом инвестиционного развития	Похвистнево	274	88	625	10
	Октябрьск	456	120	875	24
	Чапаевск	333	114	750	37
Районные центры районов субъекта РФ с высоким потенциалом инвестиционного развития	Красный Яр	517	90	2 176	271
	Безенчук				
	Сергиевск				
	Красноармейское				
	Кинель-Черкассы				
	Кошки				
	Богатое				
Пестровка					
Населенные пункты районов субъекта РФ с высоким потенциалом инвестиционного развития	Красноярский	463	80	3 793	5 351
	Ставропольский				
	Кинельский				
	Безенчукский				
	Сергиевский				
	Красноармейский				
	Кинель-Черкасский				
	Волжский				
	Кошкинский				
	Богатовский				
	Пестравский				
Сызранский					
Районные центры районов субъекта РФ с низким потенциалом инвестиционного развития	Хворостянка	267	60	650	172
	Клявлино				
	Елховка				
	Алексеевка				

**ООО «НМЦ «Рейтинг»**

443056, г.Самара, ул.Луначарского 38, помещение 9  
тел. (факс) 271-31-00, 335-52-77; www.rating63.ru; e-mail: rating-samara@mail.ru

Категория населенного пункта	Наименование населенного пункта	Средняя стоимость земельных участков под ИЖС без торга, руб./кв.м, 1 квартал 2018г.	Минимальная стоимость земельных участков под ИЖС, руб./кв.м., 1 квартал 2018г.	Максимальная стоимость земельных участков под ИЖС, руб./кв.м., 1 квартал 2018г.	Количество предложений земельных участков под ИЖС, шт, 1 квартал 2018г.
стиционного развития	Шентала				
	Большая Глушица				
	Челно-Вершины				
	Борское				
	Большая Черниговка				
	Приволжье				
	Шигоны				
	Камышла				
	Исаклы				
Населенные пункты районов субъекта РФ с низким потенциалом инвестиционного развития	Нефтегорск	244	47	1 111	508
	Хворостянский				
	Клявлинский				
	Елховский				
	Алексеевский				
	Шенталинский				
	Большеглушицкий				
	Челно-Вершинский				
	Борский				
	Большечерниговский				
	Приволжский				
	Шигонский				
	Камышлинский				
	Исаклинский				
	Нефтегорский				
Похвистневский					

Средний срок экспозиции земельных участков под ИЖС на рынке в Самарской области составляет от 3 мес. до 1,5 лет.

В аренду земельные участки под ИЖС на рынке не предлагаются, в редких случаях перепродается право аренды.

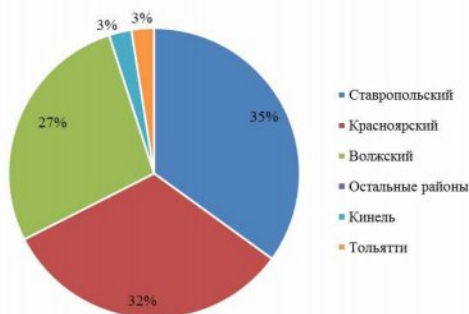
К основным ценообразующим факторам, влияющим на стоимость земельных участков под ИЖС Самарской области, относятся:

- местоположение объекта в городе (удаленность от центра);
- близость водного объекта;
- площадь объекта;
- наличие инженерных коммуникаций на объекте;
- ближайшее окружение объекта;
- удобство подъезда к объекту и наличие препятствий к подъездам (ж/д переезды, мосты, овраги и т.п.).

### **2.3. Земли населенных пунктов Самарской области под строительство коттеджных поселков**

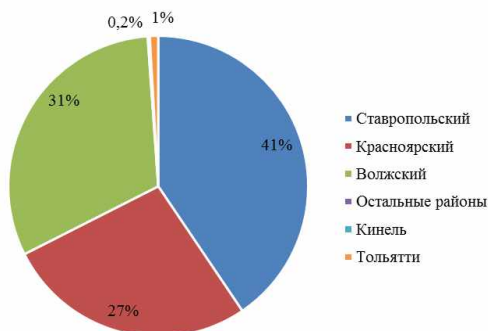
Крупные предложения – от 1 га, как правило, предлагаются к продаже под строительство коттеджных поселков (КП) или под многоквартирное строительство (МЖС), т.е. потенциально предназначены для реализации крупных проектов инвесторов, располагающих возможностями для комплексного освоения территории. В связи с отсутствием свободных и больших площадей в крупных населенных пунктах Самарской области, в основном такие предложения сосредоточены вне городов и пгт. Среди областных районов больше всего таких предложений в Ставропольском районе (с. Подстепки, с. Ягодное и др.) – 35%, Красноярском районе (с. Крас-

ный Яр, с. Малая Царевщина и др.) – 32% и Волжском районе (п. Самарский, п. Черновский, с. Черноресье и др.) – 27% от общего количества в штуках. В городах областного подчинения было выставлено всего 4 предложения земельных участков под застройку КП – в г. Тольятти и г. Кинель.



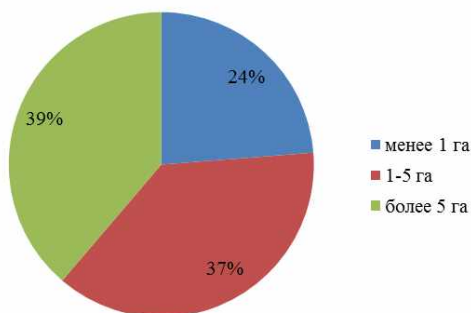
**Структура предложения земельных участков под застройку коттеджных поселков в областных районах и городах Самарской области, выставленных на продажу по районам областного подчинения по состоянию на 1 квартал 2018 г., % от общего количества в шт.**

Совокупный объем предложения земельных участков под строительство КП в Самарской области в 4 квартале 2017 года составляет порядка 1524 га.



**Структура предложения земельных участков под застройку коттеджных поселков в областных районах и городах Самарской области, выставленных на продажу по районам областного подчинения по состоянию на 1 квартал 2018 г., % от общего количества в сот.**

В Самарской области в 1 квартале 2018 года примерно равное количество предложений на рынке земельных участков под строительство коттеджных поселков в размере от 1 га до 5 га и свыше 5 га. Меньше всего участков до 1 га – 24% экспозиции.

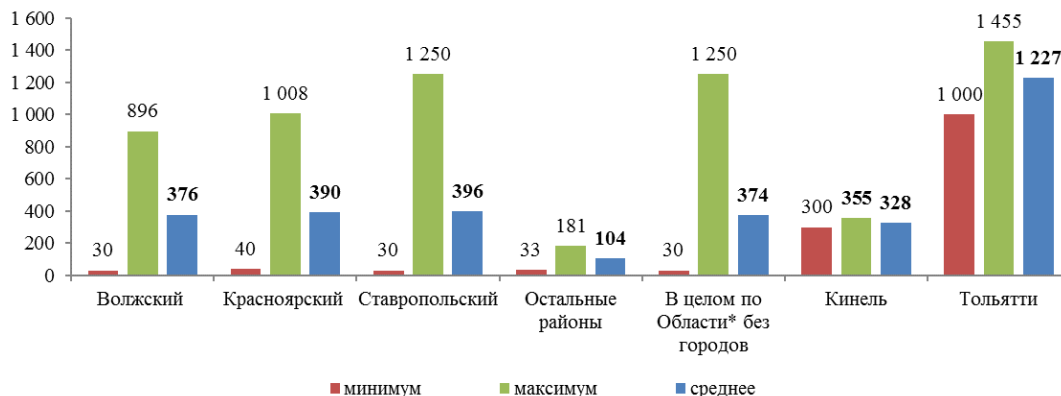


**Структура предложения крупных земельных участков под застройку коттеджных поселков в областных районах Самарской области, выставленных на продажу в 1 квартале 2018 года % от общего количества в шт.**

Из-за различных характеристик земельных участков под строительство КП (наличие или отсутствие коммуникаций, расположение в центре населенного пункта или на окраине, близость к водным объектам, наличие готового проекта) на рынке присутствует большой разброс цен.

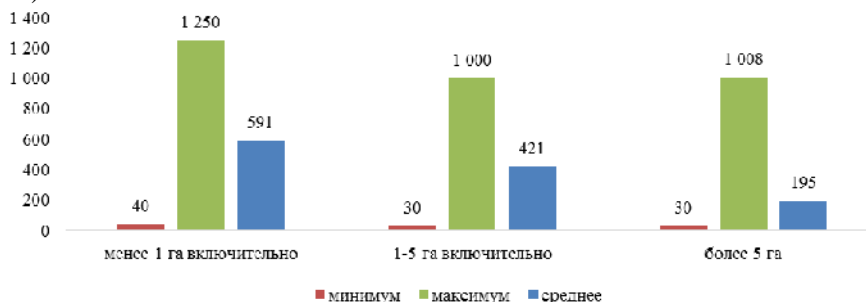


Максимальное значение цены предложения земельного участка под строительство КП среди районов Самарской области в 1 квартале 2018 года зафиксировано в Ставропольском районе – 1,25 тыс. руб./кв.м (земельный участок площадью 76 сот в п. Приморский). Минимальное значение - 30 руб./кв.м в Волжском районе (земельный участок 3,2 га в п. Самарский) и в Ставропольском районе (земельный участок 46 га в с. Хрящевка).



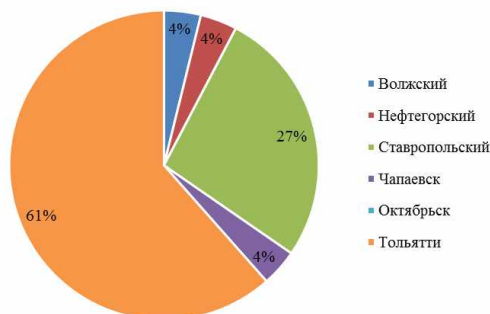
**Максимальное, минимальное и среднее значения цены предложения земельных участков под строительство КП по районам Самарской области по состоянию на 1 квартал 2018 г., руб./кв.м**

В 1 квартале 2018 года при разбивке предложений по площади наблюдается зависимость цены земельного участка под строительство коттеджных поселков от его размера. Наиболее дорогие участки находятся в сегменте до 1 га (в среднем 591 руб./кв.м). Наиболее дешевые участки предлагаются в сегменте свыше 5 га (в среднем 195 руб./кв.м).



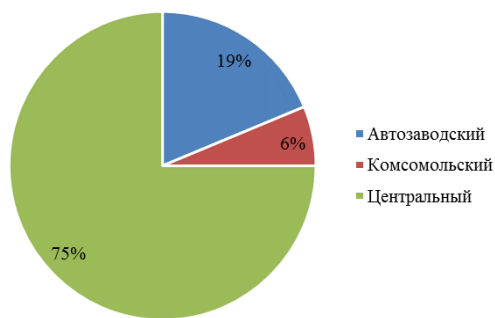
**Максимальное, минимальное и среднее значения цены предложения земельных участков под строительство коттеджных поселков в населенных пунктах Самарской области (не включая города) в зависимости от площади, по состоянию на 1 квартал 2018 г., руб./кв.м**

Земельные участки под строительство многоквартирных жилых домов (МЖС) в Самарской области в 1 квартале 2018 года выставлены на продажу в основном только в г. Самара и г. Тольятти.



**Структура предложения земельных участков под МЖС в Самарской области, выставленных на продажу, по состоянию на 1 квартал 2018 г., % от общего количества в шт.**

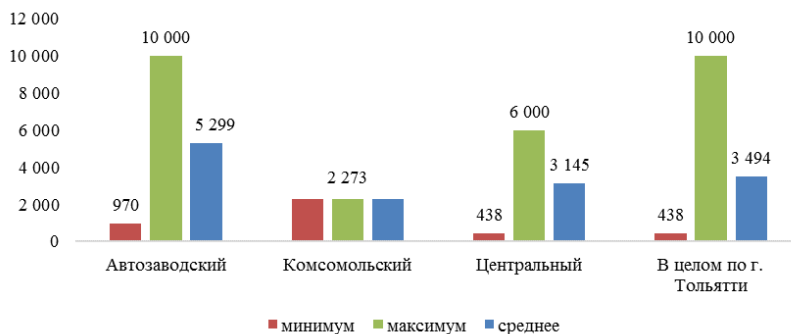
Основная часть предложений земельных участков под МЖС в г. Тольятти сосредоточена в Центральном (75%) и Автозаводском (19%) районах.



**Структура предложения земельных участков под МЖС г. Тольятти, выставленных на продажу, по административным районам по состоянию на 1 квартал 2018 г., % от общего количества в шт.**

Совокупный объем предложения земельных участков под МЖС г. Тольятти на продажу в 1 квартале 2018 года составил около 68 га.

Средний уровень цены продажи земельных участков под МЖС в г. Тольятти по данным на 1 квартал 2018 года составил 3,49 тыс. руб./кв.м.

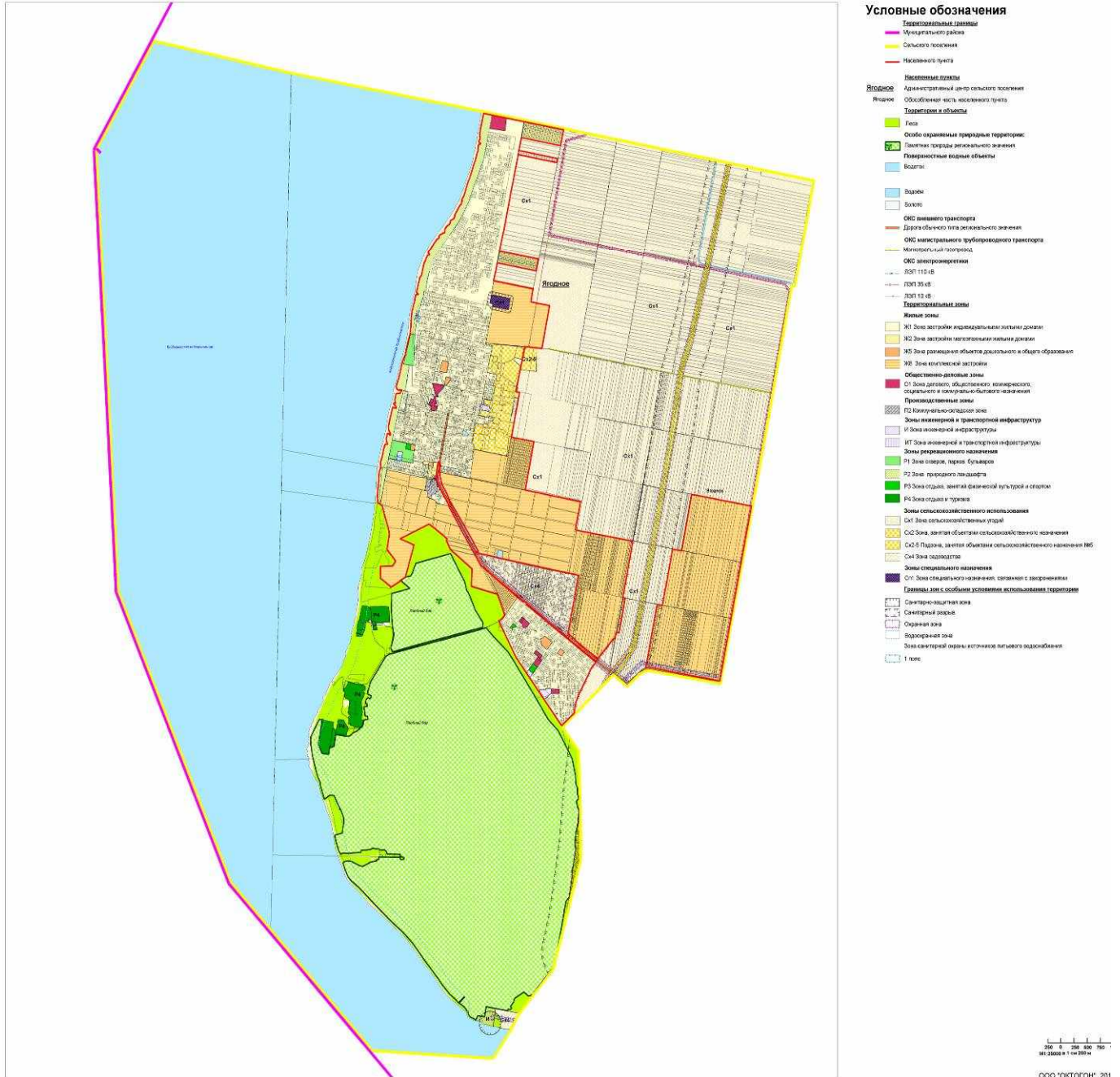


**Максимальное, минимальное и среднее значения цены предложения земельных участков под МЖС г. Тольятти по административным районам, по состоянию на 1 квартал 2018 г., руб./кв.м**

## 2.4. Градостроительное зонирование сп. Ягодное Ставропольского района



Карта градостроительного зонирования сельского поселения Ягодное муниципального района Ставропольский Самарской области



Согласно карте градостроительного зонирования основная часть земель выделена под зону Ж-1 (на карте светло-желтым цветом<sup>3</sup>), частично – под зону Ж-2.

По Правилам землепользования и застройки сельского поселения Ягодное муниципального района Ставропольский Самарской области (в редакции Решения собрания представителя й сельского поселения

<sup>3</sup> [http://ставропольский-район.рф/attachments/article/757/6\\_900x950\\_ГЗ\\_Ягодное\\_25000.jpg](http://ставропольский-район.рф/attachments/article/757/6_900x950_ГЗ_Ягодное_25000.jpg)

Ягодное муниципального района Ставропольский Самарской области от 06.04.2015 № 161, от 06.04.2015 № 162, от 22.05.2015 № 168, от 24.06.2016 № 61, от 24.06.2016 № 62, от 22.09.2016 № 75)<sup>4</sup> Ж1 – зона застройки индивидуальными жилыми домами; Ж2 – зона застройки малоэтажными жилыми домами.

Зона Ж1 предназначена для обеспечения правовых условий формирования жилой застройки из индивидуальных и блокированных жилых домов с количеством блоков не более двух, с размещением необходимых объектов обслуживания, инженерной и транспортной инфраструктуры.

По видам разрешенного использования:

- Индивидуальная жилая застройка – строительство, реконструкция и эксплуатация отдельно стоящих жилых домов, предназначенных для проживания одной семьи.
- Блокированная жилая застройка – строительство, реконструкция и эксплуатация жилых домов, состоящих из нескольких блоков, каждый из которых предназначен для проживания одной семьи, имеет общую стену (общие стены) без проемов с соседним блоком или соседними блоками, расположен на отдельном земельном участке и имеет выход на территорию общего пользования.

Зона Ж2 предназначена для обеспечения правовых условий формирования жилых районов жилой застройки с преимущественным размещением блокированных и секционных жилых домов с размещением необходимых объектов обслуживания, инженерной и транспортной инфраструктуры.

По видам разрешенного использования:

- Многоквартирная жилая застройка – строительство, реконструкция и эксплуатация многоквартирных жилых домов.
- Блокированная жилая застройка – строительство, реконструкция и эксплуатация жилых домов, состоящих из нескольких блоков, каждый из которых предназначен для проживания одной семьи, имеет общую стену (общие стены) без проемов с соседним блоком или соседними блоками, расположен на отдельном земельном участке и имеет выход на территорию общего пользования.
- Индивидуальная жилая застройка – строительство, реконструкция и эксплуатация отдельно стоящих жилых домов, предназначенных для проживания одной семьи.

На основании этого, оценщик делает вывод, что все участки, предлагаемые к продаже и включенные в листинг предложений в с.п. Ягодное, относящихся к ИЖС (зона Ж-1), можно условно приравнять к МЖС (зона Ж-2), как по видам разрешенного использования, так и по ценовым параметрам.

## **2.5. Основные показатели рынка земельных участков Самарской области под ИЖС**

- Сегмент продажи земельных участков под ИЖС в 1 квартале 2018 года занимает доминирующее положение в общей структуре предложений земельных участков Самарской области – 67% от общего количества предложений в штуках.
- В общей структуре земельных участков под ИЖС в Самарской области по данным на январь-март 2018 года преобладают предложения в населенных пунктах областного подчинения – 80% от общего количества в штуках.
- Наибольшее количество участков под ИЖС предлагается в экономически привлекательных районах Самарской области, тяготеющих к областному центру – Ставропольском, Волжском, Красноярском. На них приходится 81% предложений.
- Среди городов областного подчинения в 1 квартале 2018 г. основная масса предложений земельных участков под ИЖС на продажу приходится на г. Кинель (26%) и г. Тольятти (21%).
- Большинство предложений земель населенных пунктов под ИЖС в Самарской области находятся в сегменте от 10 до 25 соток. В январе-марте 2018 года они занимают 55% общего объема экспозиции.
- Средняя стоимость земельных участков под ИЖС Самарской области (без учета городов областного

<sup>4</sup> Правила землепользования и застройки сельского поселения Ягодное муниципального района Ставропольский Самарской области

подчинения) в 1 квартале 2018 года составила 494 руб./кв.м, что на 10,9% ниже относительно 1 квартала 2017 года и на 2,6% ниже 4 квартала 2017 года.

- Относительно распределения по областным городам наиболее дорогие предложения земельных участков под ИЖС по данным на 1 квартал 2018 года сосредоточены в г. Тольятти - в среднем 1,86 тыс. руб./кв.м, что на 3,9% выше относительно 1 квартала 2017 года и на 3,2% выше относительно 4 квартала 2017 года. Ниже всего цены в городах с низким потенциалом инвестиционного развития – Похвистнево, Октябрьск, Чапаевск.
- В среднем значение цены предложения земельных участков под ИЖС в г. Тольятти в 1 квартале 2018 года составило 1,87 тыс. руб./ кв.м, что на 4,2% выше относительно 1 квартала 2017 года и на 3,5% выше, чем в 4 квартале 2017 года.
- Совокупный объем предложения земельных участков под строительство КП в Самарской области в 4 квартале 2017 года составляет порядка 1524 га.
- Из-за различных характеристик земельных участков под строительство КП (наличие или отсутствие коммуникаций, расположение в центре населенного пункта или на окраине, близость к водным объектам, наличие готового проекта) на рынке присутствует большой разброс цен.
- Максимальное значение цены предложения земельного участка под строительство КП среди районов Самарской области в 1 квартале 2018 года зафиксировано в Ставропольском районе – 1,25 тыс. руб./кв.м (земельный участок площадью 76 сот в п. Приморский). Минимальное значение - 30 руб./кв.м в Волжском районе (земельный участок 3,2 га в п. Самарский) и в Ставропольском районе (земельный участок 46 га в с. Хрящевка).
- Земельные участки под строительство многоквартирных жилых домов (МЖС) в Самарской области в 1 квартале 2018 года выставлены на продажу в основном только в г. Самара и г. Тольятти.
- Основная часть предложений земельных участков под МЖС в г. Тольятти сосредоточена в Центральном (75%) и Автозаводском (19%) районах.
- Средний уровень цены продажи земельных участков под МЖС в г. Тольятти по данным на 1 квартал 2018 года составил 3,49 тыс. руб./кв.м.
- Сегмент земельных участков под садоводство в 1 квартале 2018 года в общей структуре предложений земельных участков Самарской области занимает 24% от общего количества предложений в штуках.
- Наибольшее количество участков под садоводство предлагается в Волжском и Ставропольском районах. На них приходится 50% предложений. Из городов областного подчинения больше всего участков под садоводство представлено в г. Тольятти, в г. Новокуйбышевск и в г. Тольятти – по 6%
- Средняя стоимость земельных участков под садоводство в Самарской области (без учета городов) в 1 квартале 2018 года составила 349 руб./кв.м, что на 13,2% ниже чем в 1 квартале 2017 года и на 1,9% ниже, чем в 4 квартале 2017 года.
- Относительно распределения по областным городам наиболее дорогие предложения земельных участков под садоводство по данным на 1 квартал 2018 года сосредоточены в г. Новокуйбышевск (в среднем 898 руб./кв.м). Ниже всего цена в г. Октябрьск и г. Чапаевск.

**Источник информации:** Территориальное агентство оценки (ГК «Поволжский Центр Развития»), 443080, г. Самара, ул. Революционная, д. 70, литера 1, 3-й этаж сайт: www.taosamara.ru, тел. ☐ (факс) 276-68-61

### **3. Описание объектов оценки**

К оценке представлены 77 земельных участков, расположенных по адресу: Самарская область, муниципальный район Ставропольский, сельское поселение Ягодное, с. Ягодное, мкр. "Приволжский".



### 3.1. Месторасположение объектов

Оцениваемые земельные участки расположены в Ставропольском районе Самарской области.

Самарская область - субъект Российской Федерации, входит в состав Приволжского федерального округа - граничит с Саратовской, Ульяновской, Оренбургской областями, Республикой Татарстан, а также имеет небольшой участок границы с Казахстаном. Административный центр - город Самара.

**Самарская область** - пятый по величине регион Поволжья - занимает территорию площадью 53,6 тыс. кв.км, что составляет 0,31 % территории России. Область протянулась с севера на юг на 335 км, а с запада на восток - на 315 км. Область с населением 3213,6 тыс. человек (на март 2012 года) занимает по этому показателю 2-е место в Поволжье и 12-е в России. По плотности населения (59,2 чел./кв.км) это 10-й регион в России (без учёта Москвы и Санкт-Петербурга), а по уровню урбанизации (удельный вес городского населения – 80%) - 11-е место (без учёта автономных округов). По этим двум показателям область лидирует в Поволжье. В области имеются топливные ресурсы: нефть, природный газ, горючие сланцы; разнообразное минерально-строительное сырье, а также гидроресурсы.

Карта Самарской области



Промышленность представлена около 400 крупными и средними предприятиями и более 4 тысячами малыми. Наибольшее развитие получили машиностроение и металлообработка, топливная, электроэнергетическая, химическая и нефтехимическая, цветная металлургия. Машиностроение представлено почти полным набором основных отраслей, среди которых ведущая роль принадлежит автомобильной промышленности.

Самарская область состоит из 10 городских округов и 27 муниципальных районов. Их границы утверждены в виде картографического описания законами Самарской области. В составе муниципальных районов установлены границы 304 поселений, в том числе 12 городских и 292 сельских.

**Ставропольский район** — административная единица на северо-западе Самарской области. Административный центр — город Тольятти (в состав района не входит).

Площадь района — 3662 км<sup>2</sup>. Ставропольский район граничит на севере с Ульяновской областью, на востоке — с Красноярским и Волжским, на юге — с Безенчукским, на западе с Сызранским и Шигонским районами Самарской области. Основные водные артерии — Саратовское и Куйбышевское водохранилища. Через район проходят кольцевая железная дорога вокруг Самарской Луки («Сызрань—Жигулевск—Самара—Новокуйбышевск—Чапаевск—Октябрьск—Сызрань») с железнодорожной станцией Жигулевское море, федеральная автодорога М5 «Урал».

Расположение Ставропольского района



Население района составляет 50,5 тыс. человек.

Всего насчитывается 51 населённый пункт:

1. Сельское поселение Александровка (село Александровка, станция Отвага)
2. Сельское поселение Бахилово (село Бахилово)
3. Сельское поселение Большая Рязань (сёла Большая Рязань, Брусяны, Малая Рязань, ж/д разъезд Рязанский, станция Услава)
4. Сельское поселение Васильевка (сёла Васильевка, Зеленовка, посёлок Рассвет)
5. Сельское поселение Верхние Белозерки (село Верхние Белозерки, посёлок Висла)
6. Сельское поселение Верхнее Санчелеево (сёла Верхнее Санчелеево, Лопатино)
7. Сельское поселение Выселки (село Выселки)
8. Сельское поселение Жигули (сёла Жигули, Валы)
9. Сельское поселение Кирилловка (село Кирилловка)

10. Сельское поселение Луначарский (посёлок Луначарский)
11. Сельское поселение Мусорка (сёла Мусорка, Пески, Ташла)
12. Сельское поселение Нижнее Санчелеево (село Нижнее Санчелеево, посёлок Новая Васильевка)
13. Сельское поселение Новая Бинарадка (село Новая Бинарадка)
14. Сельское поселение Осиновка (сёла Винновка, Ермаково, Осиновка)
15. Сельское поселение Пискалы (сёла Красная Дубрава, Новое Еремкино, Пискалы)
16. Сельское поселение Подстепки (село Подстепки)
17. Сельское поселение Приморский (посёлок Приморский)
18. Сельское поселение Севрюкаево (сёла Кармалы, Кольцово, Лбище, Мордово, Севрюкаево)
19. Сельское поселение Сосновый Солонец (сёла Аскулы, Березовый Солонец, Сосновый Солонец)
20. Сельское поселение Ташелка (сёла Верхний Сускан, Сосновка, Ташелка, посёлок Менжинский)
21. Сельское поселение Тимофеевка (сёла Русская Борковка, Тимофеевка)
22. Сельское поселение Узюково (село Узюково)
23. Сельское поселение Хрящевка (село Хрящевка)
24. Сельское поселение Ягодное (село Ягодное)

В районе зарегистрировано около трех тысяч предприятий всех форм собственности, развито сельскохозяйственное производство (растениеводство, животноводство). Имеется 175,6 тыс. га сельскохозяйственных угодий.

Сочетание благоприятных климатических условий, привлекательность ландшафтов, санаторно-курортных и туристско-экскурсионных возможностей создаёт рекреационную привлекательность района области.

Сельское поселение Ягодное — муниципальное образование в Ставропольском районе Самарской области. Административный центр — село Ягодное.

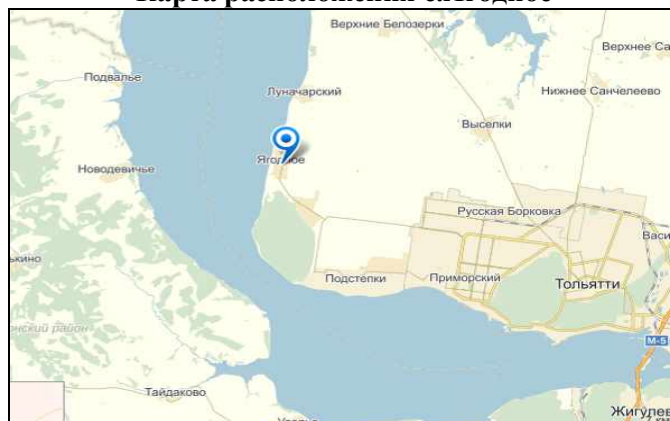
На территории расположены:

Детские оздоровительные лагеря: АЛЫЕ ПАРУСА, СПАРТАК, ЭЛЕКТРОНИК, БЕРЕЗКА.

Высшее учебное заведение "Тольяттинская академия управления".

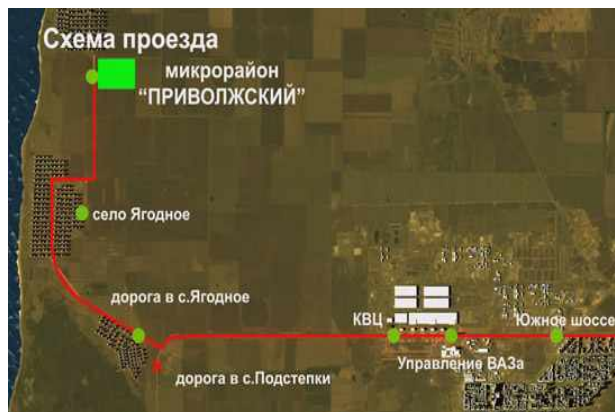
В состав сельского поселения Ягодное входит 1 населённый пункт: село Ягодное.

**Карта расположения с.Ягодное**



**Микрорайон «Приволжский»** располагается на берегу Волги. Расстояние от КВЦ ВАЗа примерно 15 км, от центра села Ягодное — 3 км.

#### **Схема проезда к мкр.Приволжский**



Микрорайон «Приволжский» планируется на 300 домов. На территории микрорайона будут размещены дома и коттеджи, административные здания. Предусмотрено благоустройство и озеленение в границах отведенной территории, устройство тротуаров, проезжей части с асфальтовым покрытием, установка бордюрного камня, устройство газонов, площадки отдыха, детские игровые площадки с оборудованием МАФ, открытая автомобильная стоянка.

### Схема генплана микрорайона Приволжский





### **3.2. Описание земельных участков**

Перечень оцениваемых земельных участков (154 ед.) с указанием назначений, площадей, адресов, кадастровых номеров, праворегистрирующих документов (Выписка из ЕГРП), документов-оснований представлен в таблице 3.2.1. Все участки переведены в статус земель населенных пунктов, под малоэтажную жилую застройку.

**ООО «НМЦ «Рейтинг»**

443056, г.Самара, ул.Луначарского 38, помещение 9  
 тел. (факс) 271-31-00, 335-52-77; www.rating63.ru; e-mail: rating-samara@mail.ru

Таблица 3.2.1

**Перечень оцениваемых земельных участков**

№	Имущество	Кадастровый номер	Документ-основание
1	Земельный участок	63:32:1602001:194	Выписка из единого государственного реестра прав на недвижимое имущество и сделок с ним, удостоверяющая проведенную государственную регистрацию прав
	Назначение: Земли населенных пунктов, под малоэтажное жилищное строительство		дата выдачи - 21.09.2016
	Площадь (кв.м): 1 245,00		Управлением Федеральной службы государственной регистрации, кадастра и картографии по Самарской области, на основании Договора купли-продажи недвижимого имущества №
	Адрес (местонахождение объекта): Самарская область, муниципальный район Ставропольский, сельское поселение Ягодное, с. Ягодное, мкр. "Приволжский", ул. Волжская, участок № 1		1 от 05.08.2016 о чем в Едином государственном реестре прав на недвижимое имущество и сделок с ним 21.09.2016 сделана запись о регистрации № 63-63/009-63/009/503/2016-576/2
2	Земельный участок	63:32:1602001:199	Выписка из единого государственного реестра прав на недвижимое имущество и сделок с ним, удостоверяющая проведенную государственную регистрацию прав
	Назначение: Земли населенных пунктов, под малоэтажное жилищное строительство		дата выдачи - 22.09.2016
	Площадь (кв.м): 1 136,00		Управлением Федеральной службы государственной регистрации, кадастра и картографии по Самарской области, на основании Договора купли-продажи недвижимого имущества №
	Адрес (местонахождение объекта): Самарская область, муниципальный район Ставропольский, сельское поселение Ягодное, с. Ягодное, мкр. "Приволжский", ул. Волжская, участок № 2		1 от 05.08.2016 о чем в Едином государственном реестре прав на недвижимое имущество и сделок с ним 22.09.2016 сделана запись о регистрации № 63-63/009-63/009/503/2016-577/2
3	Земельный участок	63:32:1602001:195	Выписка из единого государственного реестра прав на недвижимое имущество и сделок с ним, удостоверяющая проведенную государственную регистрацию прав
	Назначение: Земли населенных пунктов, под малоэтажное жилищное строительство		дата выдачи - 22.09.2016
	Площадь (кв.м): 1 232,00		Управлением Федеральной службы государственной регистрации, кадастра и картографии по Самарской области, на основании Договора купли-продажи недвижимого имущества №
	Адрес (местонахождение объекта): Самарская область, муниципальный район Ставропольский, сельское поселение Ягодное, с. Ягодное, мкр. "Приволжский", ул. Волжская, участок № 3		1 от 05.08.2016 о чем в Едином государственном реестре прав на недвижимое имущество и сделок с ним 22.09.2016 сделана запись о регистрации № 63-63/009-63/009/503/2016-578/2
4	Земельный участок	63:32:1602001:208	Выписка из единого государственного реестра прав на недвижимое имущество и сделок с ним, удостоверяющая проведенную государственную регистрацию прав
	Назначение: Земли населенных пунктов, под малоэтажное жилищное строительство		дата выдачи - 22.09.2016
	Площадь (кв.м): 1 136,00		Управлением Федеральной службы государственной регистрации, кадастра и картографии по Самарской области, на основании Договора купли-продажи недвижимого имущества №
	Адрес (местонахождение объекта): Самарская область, муниципальный район Ставропольский, сельское поселение Ягодное, с. Ягодное, мкр. "Приволжский", ул. Волжская, участок № 4		1 от 05.08.2016 о чем в Едином государственном реестре прав на недвижимое

**ООО «НМЦ «Рейтинг»**

443056, г.Самара, ул.Луначарского 38, помещение 9  
тел. (факс) 271-31-00, 335-52-77; www.rating63.ru; e-mail: rating-samara@mail.ru

			имущество и сделок с ним сделана запись о регистрации №	22.09.2016 63-63/009-63/009/503/2016-579/2
5	Земельный участок		63:32:1602001:196	Выписка из единого государственного реестра прав на недвижимое имущество и сделок с ним, удостоверяющая проведенную государственную регистрацию прав дата выдачи -
	Назначение: Земли населенных пунктов, под малоэтажное жилищное строительство			
	Площадь (кв.м):	1 219,00		
	Адрес (местонахождение объекта): Самарская область, муниципальный район Ставропольский, сельское поселение Ягодное, с. Ягодное, мкр. "Приволжский", ул. Волжская, участок № 5			
6	Земельный участок		63:32:1602001:240	Выписка из единого государственного реестра прав на недвижимое имущество и сделок с ним, удостоверяющая проведенную государственную регистрацию прав дата выдачи -
	Назначение: Земли населенных пунктов, под малоэтажное жилищное строительство			
	Площадь (кв.м):	1 136,00		
	Адрес (местонахождение объекта): Самарская область, муниципальный район Ставропольский, сельское поселение Ягодное, с. Ягодное, мкр. "Приволжский", ул. Волжская, участок № 6			
7	Земельный участок		63:32:1602001:197	Выписка из единого государственного реестра прав на недвижимое имущество и сделок с ним, удостоверяющая проведенную государственную регистрацию прав дата выдачи -
	Назначение: Земли населенных пунктов, под малоэтажное жилищное строительство			
	Площадь (кв.м):	1 206,00		
	Адрес (местонахождение объекта): Самарская область, муниципальный район Ставропольский, сельское поселение Ягодное, с. Ягодное, мкр. "Приволжский", ул. Волжская, участок № 7			
8	Земельный участок		63:32:1602001:241	Выписка из единого государственного реестра прав на недвижимое имущество и сделок с ним, удостоверяющая проведенную государственную регистрацию прав дата выдачи -
	Назначение: Земли населенных пунктов, под малоэтажное жилищное строительство			
	Площадь (кв.м):	1 136,00		
	Адрес (местонахождение объекта): Самарская область, муниципальный район Ставропольский, сельское поселение Ягодное, с. Ягодное, мкр. "Приволжский", ул. Волжская, участок № 8			

ООО «НМЦ «Рейтинг»

443056, г.Самара, ул.Луначарского 38, помещение 9  
 тел. (факс) 271-31-00, 335-52-77; www.rating63.ru; e-mail: rating-samara@mail.ru

9	Земельный участок		63:32:1602001:198	сделана запись о регистрации №	63-63/009-63/009/503/2016-586/2
	Назначение: Земли населенных пунктов, под малоэтажное жилищное строительство			Выписка из единого государственного реестра прав на недвижимое имущество и сделок с ним, удостоверяющая проведенную государственную регистрацию прав	
	Площадь (кв.м): 1 194,00			дата выдачи - 21.09.2016	
	Адрес (местонахождение объекта): Самарская область, муниципальный район Ставропольский, сельское поселение Ягодное, с. Ягодное, мкр. "Приволжский", ул. Волжская, участок № 9			Управлением Федеральной службы государственной регистрации, кадастра и картографии по Самарской области, на основании Договора купли-продажи недвижимого имущества №	
10	Земельный участок		63:32:1602001:210	1	от 05.08.2016
	Назначение: Земли населенных пунктов, под малоэтажное жилищное строительство			о чем в Едином государственном реестре прав на недвижимое имущество и сделок с ним 21.09.2016	
	Площадь (кв.м): 1 136,00			сделана запись о регистрации № 63-63/009-63/009/503/2016-588/2	
	Адрес (местонахождение объекта): Самарская область, муниципальный район Ставропольский, сельское поселение Ягодное, с. Ягодное, мкр. "Приволжский", ул. Волжская, участок № 10			Выписка из единого государственного реестра прав на недвижимое имущество и сделок с ним, удостоверяющая проведенную государственную регистрацию прав	
11	Земельный участок		63:32:1602001:340	дата выдачи -	21.09.2016
	Назначение: Земли населенных пунктов, под малоэтажное жилищное строительство			Управлением Федеральной службы государственной регистрации, кадастра и картографии по Самарской области, на основании Договора купли-продажи недвижимого имущества №	
	Площадь (кв.м): 915,00			1 от 05.08.2016	
	Адрес (местонахождение объекта): Самарская область, муниципальный район Ставропольский, сельское поселение Ягодное, с. Ягодное, мкр. "Приволжский", ул. Волжская, участок № 11			о чем в Едином государственном реестре прав на недвижимое имущество и сделок с ним 23.09.2016	
12	Земельный участок		63:32:1602001:324	сделана запись о регистрации №	63-63/009-63/009/503/2016-590/2
	Назначение: Земли населенных пунктов, под малоэтажное жилищное строительство			Выписка из единого государственного реестра прав на недвижимое имущество и сделок с ним, удостоверяющая проведенную государственную регистрацию прав	
	Площадь (кв.м): 880,00			дата выдачи - 23.09.2016	
	Адрес (местонахождение объекта): Самарская область, муниципальный район Ставропольский, сельское поселение Ягодное, с. Ягодное, мкр. "Приволжский", ул. Волжская, участок № 12			Управлением Федеральной службы государственной регистрации, кадастра и картографии по Самарской области, на основании Договора купли-продажи недвижимого имущества №	
12	Земельный участок		63:32:1602001:324	1	от 05.08.2016
	Назначение: Земли населенных пунктов, под малоэтажное жилищное строительство			о чем в Едином государственном реестре прав на недвижимое имущество и сделок с ним 23.09.2016	
	Площадь (кв.м): 880,00			сделана запись о регистрации № 63-63/009-63/009/503/2016-591/2	
	Адрес (местонахождение объекта): Самарская область, муниципальный район Ставропольский, сельское поселение Ягодное, с. Ягодное, мкр. "Приволжский", ул. Волжская, участок № 12			Выписка из единого государственного реестра прав на недвижимое имущество и сделок с ним, удостоверяющая проведенную государственную регистрацию прав	
12	Земельный участок		63:32:1602001:324	дата выдачи -	23.09.2016
	Назначение: Земли населенных пунктов, под малоэтажное жилищное строительство			Управлением Федеральной службы государственной регистрации, кадастра и картографии по Самарской области, на основании Договора купли-продажи недвижимого имущества №	
	Площадь (кв.м): 880,00			1 от 05.08.2016	
	Адрес (местонахождение объекта): Самарская область, муниципальный район Ставропольский, сельское поселение Ягодное, с. Ягодное, мкр. "Приволжский", ул. Волжская, участок № 12			о чем в Едином государственном реестре прав на недвижимое имущество и сделок с ним 23.09.2016	
12	Земельный участок		63:32:1602001:324	сделана запись о регистрации №	63-63/009-63/009/503/2016-594/2
	Назначение: Земли населенных пунктов, под малоэтажное жилищное строительство			Выписка из единого государственного реестра прав на недвижимое имущество и сделок с ним, удостоверяющая проведенную государственную регистрацию прав	
	Площадь (кв.м): 880,00			дата выдачи - 23.09.2016	
	Адрес (местонахождение объекта): Самарская область, муниципальный район Ставропольский, сельское поселение Ягодное, с. Ягодное, мкр. "Приволжский", ул. Волжская, участок № 12			Управлением Федеральной службы государственной регистрации, кадастра и картографии по Самарской области, на основании Договора купли-продажи недвижимого имущества №	

**ООО «НМЦ «Рейтинг»**

443056, г.Самара, ул.Луначарского 38, помещение 9  
тел. (факс) 271-31-00, 335-52-77; www.rating63.ru; e-mail: rating-samara@mail.ru

13	Земельный участок		63:32:1602001:356	Выписка из единого государственного реестра прав на недвижимое имущество и сделок с ним, удостоверяющая проведенную государственную регистрацию прав
	Назначение: Земли населенных пунктов, под малоэтажное жилищное строительство			дата выдачи - 22.09.2016
	Площадь (кв.м):	908,00		Управлением Федеральной службы государственной регистрации, кадастра и картографии по Самарской области, на основании Договора купли-продажи недвижимого имущества №
	Адрес (местонахождение объекта): Самарская область, муниципальный район Ставропольский, сельское поселение Ягодное, с. Ягодное, мкр. "Приволжский", ул. Волжская, участок № 13			1 от 05.08.2016
				о чем в Едином государственном реестре прав на недвижимое имущество и сделок с ним 22.09.2016
				сделана запись о регистрации № 63-63/009-63/009/503/2016-598/2
14	Земельный участок		63:32:1602001:349	Выписка из единого государственного реестра прав на недвижимое имущество и сделок с ним, удостоверяющая проведенную государственную регистрацию прав
	Назначение: Земли населенных пунктов, под малоэтажное жилищное строительство			дата выдачи - 23.09.2016
	Площадь (кв.м):	879,00		Управлением Федеральной службы государственной регистрации, кадастра и картографии по Самарской области, на основании Договора купли-продажи недвижимого имущества №
	Адрес (местонахождение объекта): Самарская область, муниципальный район Ставропольский, сельское поселение Ягодное, с. Ягодное, мкр. "Приволжский", ул. Волжская, участок № 14			1 от 05.08.2016
				о чем в Едином государственном реестре прав на недвижимое имущество и сделок с ним 10 января 2013 г.
				сделана запись о регистрации № 63-63/009-63/009/503/2016-597/2
15	Земельный участок		63:32:1602001:305	Выписка из единого государственного реестра прав на недвижимое имущество и сделок с ним, удостоверяющая проведенную государственную регистрацию прав
	Назначение: Земли населенных пунктов, под малоэтажное жилищное строительство			дата выдачи - 23.09.2016
	Площадь (кв.м):	915,00		Управлением Федеральной службы государственной регистрации, кадастра и картографии по Самарской области, на основании Договора купли-продажи недвижимого имущества №
	Адрес (местонахождение объекта): Самарская область, муниципальный район Ставропольский, сельское поселение Ягодное, с. Ягодное, мкр. "Приволжский", ул. Волжская, участок № 15			1 от 05.08.2016
				о чем в Едином государственном реестре прав на недвижимое имущество и сделок с ним 23.09.2016
				сделана запись о регистрации № 63-63/009-63/009/503/2016-600/2
16	Земельный участок		63:32:1602001:316	Выписка из единого государственного реестра прав на недвижимое имущество и сделок с ним, удостоверяющая проведенную государственную регистрацию прав
	Назначение: Земли населенных пунктов, под малоэтажное жилищное строительство			дата выдачи - 23.09.2016
	Площадь (кв.м):	894,00		Управлением Федеральной службы государственной регистрации, кадастра и картографии по Самарской области, на основании Договора купли-продажи недвижимого имущества №
	Адрес (местонахождение объекта): Самарская область, муниципальный район Ставропольский, сельское поселение Ягодное, с. Ягодное, мкр. "Приволжский", ул. Волжская, участок № 16			1 от 05.08.2016
				о чем в Едином государственном реестре прав на недвижимое имущество и сделок с ним 23.09.2016
				сделана запись о регистрации № 63-63/009-63/009/503/2016-604/2
17	Земельный участок		63:32:1602001:301	Выписка из единого государственного реестра прав на недвижимое имущество и сделок с

**ООО «НМЦ «Рейтинг»**

443056, г.Самара, ул.Луначарского 38, помещение 9  
тел. (факс) 271-31-00, 335-52-77; www.rating63.ru; e-mail: rating-samara@mail.ru

	Назначение: Земли населенных пунктов, под малоэтажное жилищное строительство		63:32:1602001:317	ним, удостоверяющая проведенную государственную регистрацию прав	
	Площадь (кв.м): 907,00			дата выдачи - 23.09.2016	
	Адрес (местонахождение объекта): Самарская область, муниципальный район Ставропольский, сельское поселение Ягодное, с. Ягодное, мкр. "Приволжский", ул. Волжская, участок № 17			Управлением Федеральной службы государственной регистрации, кадастра и картографии по Самарской области, на основании Договора купли-продажи недвижимого имущества №	
				1 от 05.08.2016	
18	Земельный участок		63:32:1602001:318	о чем в Едином государственном реестре прав на недвижимое имущество и сделок с ним 23.09.2016	
	Назначение: Земли населенных пунктов, под малоэтажное жилищное строительство			сделана запись о регистрации № 63-63/009-63/009/503/2016-606/2	
	Площадь (кв.м): 894,00			Выписка из единого государственного реестра прав на недвижимое имущество и сделок с ним, удостоверяющая проведенную государственную регистрацию прав	
	Адрес (местонахождение объекта): Самарская область, муниципальный район Ставропольский, сельское поселение Ягодное, с. Ягодное, мкр. "Приволжский", ул. Волжская, участок № 18			дата выдачи - 23.09.2016	
19	Земельный участок		63:32:1602001:319	Управлением Федеральной службы государственной регистрации, кадастра и картографии по Самарской области, на основании Договора купли-продажи недвижимого имущества №	
	Назначение: Земли населенных пунктов, под малоэтажное жилищное строительство			1 от 05.08.2016	
	Площадь (кв.м): 895,00			о чем в Едином государственном реестре прав на недвижимое имущество и сделок с ним 23.09.2016	
	Адрес (местонахождение объекта): Самарская область, муниципальный район Ставропольский, сельское поселение Ягодное, с. Ягодное, мкр. "Приволжский", ул. Волжская, участок № 19			сделана запись о регистрации № 63-63/009-63/009/503/2016-608/2	
20	Земельный участок		63:32:1602001:242	Выписка из единого государственного реестра прав на недвижимое имущество и сделок с ним, удостоверяющая проведенную государственную регистрацию прав	
	Назначение: Земли населенных пунктов, под малоэтажное жилищное строительство			дата выдачи - 22.09.2016	
	Площадь (кв.м): 894,00			Управлением Федеральной службы государственной регистрации, кадастра и картографии по Самарской области, на основании Договора купли-продажи недвижимого имущества №	
	Адрес (местонахождение объекта): Самарская область, муниципальный район Ставропольский, сельское поселение Ягодное, с. Ягодное, мкр. "Приволжский", ул. Волжская, участок № 20			1 от 05.08.2016	
21	Земельный участок		63:32:1602001:242	о чем в Едином государственном реестре прав на недвижимое имущество и сделок с ним 22.09.2016	
	Назначение: Земли населенных пунктов, под малоэтажное жилищное строительство			сделана запись о регистрации № 63-63/009-63/009/503/2016-614/2	

**ООО «НМЦ «Рейтинг»**

443056, г.Самара, ул.Луначарского 38, помещение 9  
тел. (факс) 271-31-00, 335-52-77; www.rating63.ru; e-mail: rating-samara@mail.ru

	ное строительство			дата выдачи -	23.09.2016		
	Площадь (кв.м):	1 136,00		Управлением Федеральной службы государственной регистрации, кадастра и картографии по Самарской области, на основании Договора купли-продажи недвижимого имущества №			
	Адрес (местонахождение объекта): Самарская область, муниципальный район Ставропольский, сельское поселение Ягодное, с. Ягодное, мкр. "Приволжский", ул. Парковая, участок № 21			1	от	05.08.2016	
22	Земельный участок		63:32:1602001:214	о чем в Едином государственном реестре прав на недвижимое имущество и сделок с ним			
	Назначение: Земли населенных пунктов, под малоэтажное жилищное строительство			23.09.2016	сделана запись о регистрации №		
	Площадь (кв.м):	1 136,00		63-63/009-63/009/503/2016-616/2	Выписка из единого государственного реестра прав на недвижимое имущество и сделок с ним, удостоверяющая проведенную государственную регистрацию прав		
	Адрес (местонахождение объекта): Самарская область, муниципальный район Ставропольский, сельское поселение Ягодное, с. Ягодное, мкр. "Приволжский", ул. Парковая, участок № 22			дата выдачи -	23.09.2016	Управлением Федеральной службы государственной регистрации, кадастра и картографии по Самарской области, на основании Договора купли-продажи недвижимого имущества №	
	1	от		05.08.2016	о чем в Едином государственном реестре прав на недвижимое имущество и сделок с ним		
23	Земельный участок		63:32:1602001:264	сделана запись о регистрации №			
	Назначение: Земли населенных пунктов, под малоэтажное жилищное строительство			23.09.2016	сделана запись о регистрации №		
	Площадь (кв.м):	1 136,00		63-63/009-63/009/503/2016-617/2	Выписка из единого государственного реестра прав на недвижимое имущество и сделок с ним, удостоверяющая проведенную государственную регистрацию прав		
	Адрес (местонахождение объекта): Самарская область, муниципальный район Ставропольский, сельское поселение Ягодное, с. Ягодное, мкр. "Приволжский", ул. Парковая, участок № 23			дата выдачи -	23.09.2016	Управлением Федеральной службы государственной регистрации, кадастра и картографии по Самарской области, на основании Договора купли-продажи недвижимого имущества №	
	1	от		05.08.2016	о чем в Едином государственном реестре прав на недвижимое имущество и сделок с ним		
24	Земельный участок		63:32:1602001:211	сделана запись о регистрации №			
	Назначение: Земли населенных пунктов, под малоэтажное жилищное строительство			21.09.2016	сделана запись о регистрации №		
	Площадь (кв.м):	1 136,00		63-63/009-63/009/503/2016-619/2	Выписка из единого государственного реестра прав на недвижимое имущество и сделок с ним, удостоверяющая проведенную государственную регистрацию прав		
	Адрес (местонахождение объекта): Самарская область, муниципальный район Ставропольский, сельское поселение Ягодное, с. Ягодное, мкр. "Приволжский", ул. Парковая, участок № 24			дата выдачи -	21.09.2016	Управлением Федеральной службы государственной регистрации, кадастра и картографии по Самарской области, на основании Договора купли-продажи недвижимого имущества №	
	1	от		05.08.2016	о чем в Едином государственном реестре прав на недвижимое имущество и сделок с ним		
25	Земельный участок		63:32:1602001:265	сделана запись о регистрации №			
	Назначение: Земли населенных пунктов, под малоэтажное жилищное строительство			21.09.2016	сделана запись о регистрации №		
				63-63/009-63/009/503/2016-622/2	Выписка из единого государственного реестра прав на недвижимое имущество и сделок с ним, удостоверяющая проведенную государственную регистрацию прав		
				21.09.2016	дата выдачи -		

**ООО «НМЦ «Рейтинг»**

443056, г. Самара, ул. Луначарского 38, помещение 9  
тел. (факс) 271-31-00, 335-52-77; www.rating63.ru; e-mail: rating-samara@mail.ru

	Площадь (кв.м): 1 136,00		Управлением Федеральной службы государственной регистрации, кадастра и картографии по Самарской области, на основании Договора купли-продажи недвижимого имущества №
	Адрес (местонахождение объекта): Самарская область, муниципальный район Ставропольский, сельское поселение Ягодное, с. Ягодное, мкр. "Приволжский", ул. Парковая, участок № 25		1 от 05.08.2016
			о чем в Едином государственном реестре прав на недвижимое имущество и сделок с ним 21.09.2016
			сделана запись о регистрации № 63-63/009-63/009/503/2016-624/2
26	Земельный участок	63:32:1602001:251	Выписка из единого государственного реестра прав на недвижимое имущество и сделок с ним, удостоверяющая проведенную государственную регистрацию прав
	Назначение: Земли населенных пунктов, под малоэтажное жилищное строительство		дата выдачи - 21.09.2016
	Площадь (кв.м): 1 136,00		Управлением Федеральной службы государственной регистрации, кадастра и картографии по Самарской области, на основании Договора купли-продажи недвижимого имущества №
	Адрес (местонахождение объекта): Самарская область, муниципальный район Ставропольский, сельское поселение Ягодное, с. Ягодное, мкр. "Приволжский", ул. Парковая, участок № 26		1 от 05.08.2016
			о чем в Едином государственном реестре прав на недвижимое имущество и сделок с ним 21.09.2016
			сделана запись о регистрации № 63-63/009-63/009/503/2016-624/2
27	Земельный участок	63:32:1602001:236	Выписка из единого государственного реестра прав на недвижимое имущество и сделок с ним, удостоверяющая проведенную государственную регистрацию прав
	Назначение: Земли населенных пунктов, под малоэтажное жилищное строительство		дата выдачи - 21.09.2016
	Площадь (кв.м): 1 136,00		Управлением Федеральной службы государственной регистрации, кадастра и картографии по Самарской области, на основании Договора купли-продажи недвижимого имущества №
	Адрес (местонахождение объекта): Самарская область, муниципальный район Ставропольский, сельское поселение Ягодное, с. Ягодное, мкр. "Приволжский", ул. Парковая, участок № 27		1 от 05.08.2016
			о чем в Едином государственном реестре прав на недвижимое имущество и сделок с ним 21.09.2016
			сделана запись о регистрации № 63-63/009-63/009/503/2016-626/2
28	Земельный участок	63:32:1602001:255	Выписка из единого государственного реестра прав на недвижимое имущество и сделок с ним, удостоверяющая проведенную государственную регистрацию прав
	Назначение: Земли населенных пунктов, под малоэтажное жилищное строительство		дата выдачи - 23.09.2016
	Площадь (кв.м): 1 136,00		Управлением Федеральной службы государственной регистрации, кадастра и картографии по Самарской области, на основании Договора купли-продажи недвижимого имущества №
	Адрес (местонахождение объекта): Самарская область, муниципальный район Ставропольский, сельское поселение Ягодное, с. Ягодное, мкр. "Приволжский", ул. Парковая, участок № 28		1 от 05.08.2016
			о чем в Едином государственном реестре прав на недвижимое имущество и сделок с ним 23.09.2016
			сделана запись о регистрации № 63-63/009-63/009/503/2016-632/2
29	Земельный участок	63:32:1602001:213	Выписка из единого государственного реестра прав на недвижимое имущество и сделок с



**ООО «НМЦ «Рейтинг»**

443056, г. Самара, ул. Луначарского 38, помещение 9  
тел. (факс) 271-31-00, 335-52-77; www.rating63.ru; e-mail: rating-samara@mail.ru

	Назначение: Земли населенных пунктов, под малоэтажное жилищное строительство		63:32:1602001:215	ним, удостоверяющая проведенную государственную регистрацию прав	
	Площадь (кв.м): 1 136,00			дата выдачи - 23.09.2016	
	Адрес (местонахождение объекта): Самарская область, муниципальный район Ставропольский, сельское поселение Ягодное, с. Ягодное, мкр. "Приволжский", ул. Парковая, участок № 29			Управлением Федеральной службы государственной регистрации, кадастра и картографии по Самарской области, на основании Договора купли-продажи недвижимого имущества №	
				1 от 05.08.2016	
30	Земельный участок		63:32:1602001:215	о чем в Едином государственном реестре прав на недвижимое имущество и сделок с ним 23.09.2016	
	Назначение: Земли населенных пунктов, под малоэтажное жилищное строительство			сделана запись о регистрации № 63-63/009-63/009/503/2016-635/2	
	Площадь (кв.м): 1 136,00			Выписка из единого государственного реестра прав на недвижимое имущество и сделок с ним, удостоверяющая проведенную государственную регистрацию прав	
	Адрес (местонахождение объекта): Самарская область, муниципальный район Ставропольский, сельское поселение Ягодное, с. Ягодное, мкр. "Приволжский", ул. Парковая, участок № 30			дата выдачи - 21.09.2016	
31	Земельный участок		63:32:1602001:325	Управлением Федеральной службы государственной регистрации, кадастра и картографии по Самарской области, на основании Договора купли-продажи недвижимого имущества №	
	Назначение: Земли населенных пунктов, под малоэтажное жилищное строительство			1 от 05.08.2016	
	Площадь (кв.м): 880,00			о чем в Едином государственном реестре прав на недвижимое имущество и сделок с ним 21.09.2016	
	Адрес (местонахождение объекта): Самарская область, муниципальный район Ставропольский, сельское поселение Ягодное, с. Ягодное, мкр. "Приволжский", ул. Парковая, участок № 31			сделана запись о регистрации № 63-63/009-63/009/503/2016-637/2	
32	Земельный участок		63:32:1602001:345	Выписка из единого государственного реестра прав на недвижимое имущество и сделок с ним, удостоверяющая проведенную государственную регистрацию прав	
	Назначение: Земли населенных пунктов, под малоэтажное жилищное строительство			дата выдачи - 21.09.2016	
	Площадь (кв.м): 880,00			Управлением Федеральной службы государственной регистрации, кадастра и картографии по Самарской области, на основании Договора купли-продажи недвижимого имущества №	
	Адрес (местонахождение объекта): Самарская область, муниципальный район Ставропольский, сельское поселение Ягодное, с. Ягодное, мкр. "Приволжский", ул. Парковая, участок № 32			1 от 05.08.2016	
33	Земельный участок		63:32:1602001:352	о чем в Едином государственном реестре прав на недвижимое имущество и сделок с ним 21.09.2016	
	Назначение: Земли населенных пунктов, под малоэтажное жилищное строительство			сделана запись о регистрации № 63-63/009-63/009/503/2016-641/2	
				Выписка из единого государственного реестра прав на недвижимое имущество и сделок с ним, удостоверяющая проведенную государственную регистрацию прав	
				дата выдачи - 21.09.2016	

**ООО «НМЦ «Рейтинг»**

443056, г.Самара, ул.Луначарского 38, помещение 9  
тел. (факс) 271-31-00, 335-52-77; www.rating63.ru; e-mail: rating-samara@mail.ru

	ное строительство			дата выдачи -	21.09.2016	
	Площадь (кв.м):	879,00		Управлением Федеральной службы государственной регистрации, кадастра и картографии по Самарской области, на основании Договора купли-продажи недвижимого имущества №		
	Адрес (местонахождение объекта): Самарская область, муниципальный район Ставропольский, сельское поселение Ягодное, с. Ягодное, мкр. "Приволжский", ул. Парковая, участок № 33			1	от	05.08.2016
34	Земельный участок		63:32:1602001:353	о чем в Едином государственном реестре прав на недвижимое имущество и сделок с ним		
	Назначение: Земли населенных пунктов, под малоэтажное жилищное строительство			21.09.2016	сделана запись о регистрации №	
	Площадь (кв.м):	879		63-63/009-63/009/503/2016-643/2	Выписка из единого государственного реестра прав на недвижимое имущество и сделок с ним, удостоверяющая проведенную государственную регистрацию прав	
Адрес (местонахождение объекта): Самарская область, муниципальный район Ставропольский, сельское поселение Ягодное, с. Ягодное, мкр. "Приволжский", ул. Парковая, участок № 34			дата выдачи -	23.09.2016		
35	Земельный участок		63:32:1602001:320	Управлением Федеральной службы государственной регистрации, кадастра и картографии по Самарской области, на основании Договора купли-продажи недвижимого имущества №		
	Назначение: Земли населенных пунктов, под малоэтажное жилищное строительство			1	от	05.08.2016
	Площадь (кв.м):	894		о чем в Едином государственном реестре прав на недвижимое имущество и сделок с ним		23.09.2016
Адрес (местонахождение объекта): Самарская область, муниципальный район Ставропольский, сельское поселение Ягодное, с. Ягодное, мкр. "Приволжский", ул. Парковая, участок № 35			сделана запись о регистрации №	63-63/009-63/009/503/2016-645/2	Выписка из единого государственного реестра прав на недвижимое имущество и сделок с ним, удостоверяющая проведенную государственную регистрацию прав	
36	Земельный участок		63:32:1602001:321	дата выдачи -		
	Назначение: Земли населенных пунктов, под малоэтажное жилищное строительство			23.09.2016	Управлением Федеральной службы государственной регистрации, кадастра и картографии по Самарской области, на основании Договора купли-продажи недвижимого имущества №	
	Площадь (кв.м):	894		1	от	05.08.2016
Адрес (местонахождение объекта): Самарская область, муниципальный район Ставропольский, сельское поселение Ягодное, с. Ягодное, мкр. "Приволжский", ул. Парковая, участок № 36			о чем в Едином государственном реестре прав на недвижимое имущество и сделок с ним		23.09.2016	
37	Земельный участок		63:32:1602001:322	сделана запись о регистрации №		
	Назначение: Земли населенных пунктов, под малоэтажное жилищ-			63-63/009-63/009/503/2016-649/2	Выписка из единого государственного реестра прав на недвижимое имущество и сделок с ним, удостоверяющая проведенную государственную регистрацию прав	

**ООО «НМЦ «Рейтинг»**

443056, г.Самара, ул.Луначарского 38, помещение 9  
тел. (факс) 271-31-00, 335-52-77; www.rating63.ru; e-mail: rating-samara@mail.ru

	ное строительство			дата выдачи -	23.09.2016	
	Площадь (кв.м):	894		Управлением Федеральной службы государственной регистрации, кадастра и картографии по Самарской области, на основании Договора купли-продажи недвижимого имущества №		
	Адрес (местонахождение объекта): Самарская область, муниципальный район Ставропольский, сельское поселение Ягодное, с. Ягодное, мкр. "Приволжский", ул. Парковая, участок № 37			1	от	05.08.2016
38	Земельный участок		63:32:1602001:323	о чем в Едином государственном реестре прав на недвижимое имущество и сделок с ним		
	Назначение: Земли населенных пунктов, под малоэтажное жилищное строительство			23.09.2016	сделана запись о регистрации № 63-63/009-63/009/503/2016-650/2	
	Площадь (кв.м):	894		Выписка из единого государственного реестра прав на недвижимое имущество и сделок с ним, удостоверяющая проведенную государственную регистрацию прав		
39	Земельный участок		63:32:1602001:306	дата выдачи -		
	Назначение: Земли населенных пунктов, под малоэтажное жилищное строительство			23.09.2016	Управлением Федеральной службы государственной регистрации, кадастра и картографии по Самарской области, на основании Договора купли-продажи недвижимого имущества №	
	Площадь (кв.м):	889		1	от	05.08.2016
40	Земельный участок		63:32:1602001:307	о чем в Едином государственном реестре прав на недвижимое имущество и сделок с ним		
	Назначение: Земли населенных пунктов, под малоэтажное жилищное строительство			23.09.2016	сделана запись о регистрации № 63-63/009-63/009/503/2016-654/2	
	Площадь (кв.м):	888		Выписка из единого государственного реестра прав на недвижимое имущество и сделок с ним, удостоверяющая проведенную государственную регистрацию прав		
41	Земельный участок		63:32:1602001:272	дата выдачи -		
	Назначение: Земли населенных пунктов, под малоэтажное жилищное строительство			23.09.2016	Управлением Федеральной службы государственной регистрации, кадастра и картографии по Самарской области, на основании Договора купли-продажи недвижимого имущества №	
	Адрес (местонахождение объекта): Самарская область, муниципальный район Ставропольский, сельское поселение Ягодное, с. Ягодное, мкр. "Приволжский", ул. Парковая, участок № 40			1	от	05.08.2016
				о чем в Едином государственном реестре прав на недвижимое имущество и сделок с ним		
				23.09.2016	сделана запись о регистрации № 63-63/009-63/009/503/2016-656/2	
				Выписка из единого государственного реестра прав на недвижимое имущество и сделок с		

**ООО «НМЦ «Рейтинг»**

443056, г. Самара, ул. Луначарского 38, помещение 9  
 тел. (факс) 271-31-00, 335-52-77; www.rating63.ru; e-mail: rating-samara@mail.ru

	Назначение: Земли населенных пунктов, под малоэтажное жилищное строительство			ним, удостоверяющая проведенную государственную регистрацию прав дата выдачи - 23.09.2016	
	Площадь (кв.м):	1 136,00		Управлением Федеральной службы государственной регистрации, кадастра и картографии по Самарской области, на основании Договора купли-продажи недвижимого имущества №	
	Адрес (местонахождение объекта): Самарская область, муниципальный район Ставропольский, сельское поселение Ягодное, с. Ягодное, мкр. "Приволжский", ул. Звездная, участок № 41			1 от 05.08.2016	
				о чем в Едином государственном реестре прав на недвижимое имущество и сделок с ним 23.09.2016 сделана запись о регистрации № 63-63/009-63/009/503/2016-658/2	
42	Земельный участок		63:32:1602001:219	Выписка из единого государственного реестра прав на недвижимое имущество и сделок с ним, удостоверяющая проведенную государственную регистрацию прав дата выдачи - 23.09.2016	
	Назначение: Земли населенных пунктов, под малоэтажное жилищное строительство			Управлением Федеральной службы государственной регистрации, кадастра и картографии по Самарской области, на основании Договора купли-продажи недвижимого имущества №	
	Площадь (кв.м):	1 136,00		1 от 05.08.2016	
	Адрес (местонахождение объекта): Самарская область, муниципальный район Ставропольский, сельское поселение Ягодное, с. Ягодное, мкр. "Приволжский", ул. Звездная, участок № 42			о чем в Едином государственном реестре прав на недвижимое имущество и сделок с ним 23.09.2016 сделана запись о регистрации № 63-63/009-63/009/503/2016-660/2	
43	Земельный участок		63:32:1602001:216	Выписка из единого государственного реестра прав на недвижимое имущество и сделок с ним, удостоверяющая проведенную государственную регистрацию прав дата выдачи - 23.09.2016	
	Назначение: Земли населенных пунктов, под малоэтажное жилищное строительство			Управлением Федеральной службы государственной регистрации, кадастра и картографии по Самарской области, на основании Договора купли-продажи недвижимого имущества №	
	Площадь (кв.м):	1 136,00		1 от 05.08.2016	
	Адрес (местонахождение объекта): Самарская область, муниципальный район Ставропольский, сельское поселение Ягодное, с. Ягодное, мкр. "Приволжский", ул. Звездная, участок № 43			о чем в Едином государственном реестре прав на недвижимое имущество и сделок с ним 23.09.2016 сделана запись о регистрации № 63-63/009-63/009/503/2016-662/2	
44	Земельный участок		63:32:1602001:260	Выписка из единого государственного реестра прав на недвижимое имущество и сделок с ним, удостоверяющая проведенную государственную регистрацию прав дата выдачи - 23.09.2016	
	Назначение: Земли населенных пунктов, под малоэтажное жилищное строительство			Управлением Федеральной службы государственной регистрации, кадастра и картографии по Самарской области, на основании Договора купли-продажи недвижимого имущества №	
	Площадь (кв.м):	1 136,00		1 от 05.08.2016	
	Адрес (местонахождение объекта): Самарская область, муниципальный район Ставропольский, сельское поселение Ягодное, с. Ягодное, мкр. "Приволжский", ул. Звездная, участок № 44			о чем в Едином государственном реестре прав на недвижимое имущество и сделок с ним 23.09.2016 сделана запись о регистрации № 63-63/009-63/009/503/2016-663/2	

ООО «НМЦ «Рейтинг»

443056, г.Самара, ул.Луначарского 38, помещение 9  
 тел. (факс) 271-31-00, 335-52-77; www.rating63.ru; e-mail: rating-samara@mail.ru

45	Земельный участок		63:32:1602001:259	Выписка из единого государственного реестра прав на недвижимое имущество и сделок с ним, удостоверяющая проведенную государственную регистрацию прав дата выдачи - 23.09.2016
	Назначение: Земли населенных пунктов, под малоэтажное жилищное строительство			Управлением Федеральной службы государственной регистрации, кадастра и картографии по Самарской области, на основании Договора купли-продажи недвижимого имущества № 1 от 05.08.2016 о чем в Едином государственном реестре прав на недвижимое имущество и сделок с ним 23.09.2016 сделана запись о регистрации № 63-63/009-63/009/503/2016-665/2
	Площадь (кв.м):	1 136,00		
	Адрес (местонахождение объекта): Самарская область, муниципальный район Ставропольский, сельское поселение Ягодное, с. Ягодное, мкр. "Приволжский", ул. Звездная, участок № 45			
46	Земельный участок		63:32:1602001:220	Выписка из единого государственного реестра прав на недвижимое имущество и сделок с ним, удостоверяющая проведенную государственную регистрацию прав дата выдачи - 22.09.2016
	Назначение: Земли населенных пунктов, под малоэтажное жилищное строительство			Управлением Федеральной службы государственной регистрации, кадастра и картографии по Самарской области, на основании Договора купли-продажи недвижимого имущества № 1 от 05.08.2016 о чем в Едином государственном реестре прав на недвижимое имущество и сделок с ним 22.09.2016 сделана запись о регистрации № 63-63/009-63/009/503/2016-668/2
	Площадь (кв.м):	1 136,00		
	Адрес (местонахождение объекта): Самарская область, муниципальный район Ставропольский, сельское поселение Ягодное, с. Ягодное, мкр. "Приволжский", ул. Звездная, участок № 46			
47	Земельный участок		63:32:1602001:270	Выписка из единого государственного реестра прав на недвижимое имущество и сделок с ним, удостоверяющая проведенную государственную регистрацию прав дата выдачи - 22.09.2016
	Назначение: Земли населенных пунктов, под малоэтажное жилищное строительство			Управлением Федеральной службы государственной регистрации, кадастра и картографии по Самарской области, на основании Договора купли-продажи недвижимого имущества № 1 от 05.08.2016 о чем в Едином государственном реестре прав на недвижимое имущество и сделок с ним 22.09.2016 сделана запись о регистрации № 63-63/009-63/009/503/2016-670/2
	Площадь (кв.м):	1 136,00		
	Адрес (местонахождение объекта): Самарская область, муниципальный район Ставропольский, сельское поселение Ягодное, с. Ягодное, мкр. "Приволжский", ул. Звездная, участок № 47			
48	Земельный участок		63:32:1602001:261	Выписка из единого государственного реестра прав на недвижимое имущество и сделок с ним, удостоверяющая проведенную государственную регистрацию прав дата выдачи - 22.09.2016
	Назначение: Земли населенных пунктов, под малоэтажное жилищное строительство			Управлением Федеральной службы государственной регистрации, кадастра и картографии по Самарской области, на основании Договора купли-продажи недвижимого имущества № 1 от 05.08.2016 о чем в Едином государственном реестре прав на недвижимое имущество и сделок с ним 22.09.2016
	Площадь (кв.м):	1 136,00		
	Адрес (местонахождение объекта): Самарская область, муниципальный район Ставропольский, сельское поселение Ягодное, с. Ягодное, мкр. "Приволжский", ул. Звездная, участок № 48			

**ООО «НМЦ «Рейтинг»**

443056, г.Самара, ул.Луначарского 38, помещение 9  
тел. (факс) 271-31-00, 335-52-77; www.rating63.ru; e-mail: rating-samara@mail.ru

49	Земельный участок		63:32:1602001:217	сделана запись о регистрации №	63-63/009-63/009/503/2016-672/2	
	Назначение: Земли населенных пунктов, под малоэтажное жилищное строительство			Выписка из единого государственного реестра прав на недвижимое имущество и сделок с ним, удостоверяющая проведенную государственную регистрацию прав		
	Площадь (кв.м):	1 136,00		дата выдачи -	23.09.2016	
	Адрес (местонахождение объекта): Самарская область, муниципальный район Ставропольский, сельское поселение Ягодное, с. Ягодное, мкр. "Приволжский", ул. Звездная, участок № 49			Управлением Федеральной службы государственной регистрации, кадастра и картографии по Самарской области, на основании Договора купли-продажи недвижимого имущества №		
			1	от	05.08.2016	
			о чем в Едином государственном реестре прав на недвижимое имущество и сделок с ним		23.09.2016	
			сделана запись о регистрации №		63-63/009-63/009/503/2016-674/2	
50	Земельный участок		63:32:1602001:221	Выписка из единого государственного реестра прав на недвижимое имущество и сделок с ним, удостоверяющая проведенную государственную регистрацию прав		
	Назначение: Земли населенных пунктов, под малоэтажное жилищное строительство			дата выдачи -		22.09.2016
	Площадь (кв.м):	1 136,00		Управлением Федеральной службы государственной регистрации, кадастра и картографии по Самарской области, на основании Договора купли-продажи недвижимого имущества №		
	Адрес (местонахождение объекта): Самарская область, муниципальный район Ставропольский, сельское поселение Ягодное, с. Ягодное, мкр. "Приволжский", ул. Звездная, участок № 50			1		от
			о чем в Едином государственном реестре прав на недвижимое имущество и сделок с ним		22.09.2016	
			сделана запись о регистрации №		63-63/009-63/009/503/2016-677/2	
51	Земельный участок		63:32:1602001:346	Выписка из единого государственного реестра прав на недвижимое имущество и сделок с ним, удостоверяющая проведенную государственную регистрацию прав		
	Назначение: Земли населенных пунктов, под малоэтажное жилищное строительство			дата выдачи -		22.09.2016
	Площадь (кв.м):	880		Управлением Федеральной службы государственной регистрации, кадастра и картографии по Самарской области, на основании Договора купли-продажи недвижимого имущества №		
	Адрес (местонахождение объекта): Самарская область, муниципальный район Ставропольский, сельское поселение Ягодное, с. Ягодное, мкр. "Приволжский", ул. Звездная, участок № 51			1		от
			о чем в Едином государственном реестре прав на недвижимое имущество и сделок с ним		22.09.2016	
			сделана запись о регистрации №		63-63/009-63/009/503/2016-679/2	
52	Земельный участок		63:32:1602001:326	Выписка из единого государственного реестра прав на недвижимое имущество и сделок с ним, удостоверяющая проведенную государственную регистрацию прав		
	Назначение: Земли населенных пунктов, под малоэтажное жилищное строительство			дата выдачи -		22.09.2016
	Площадь (кв.м):	880		Управлением Федеральной службы государственной регистрации, кадастра и картографии по Самарской области, на основании Договора купли-продажи недвижимого имущества №		
	Адрес (местонахождение объекта): Самарская область, муниципальный район Ставропольский, сельское поселение Ягодное, с. Ягодное, мкр. "Приволжский", ул. ул. Звездная, участок № 52			1		от
			о чем в Едином государственном реестре прав на недвижимое			

**ООО «НМЦ «Рейтинг»**

443056, г.Самара, ул.Луначарского 38, помещение 9  
тел. (факс) 271-31-00, 335-52-77; www.rating63.ru; e-mail: rating-samara@mail.ru

			имущество и сделок с ним сделана запись о регистрации №	22.09.2016 63-63/009-63/009/503/2016-681/2
53	Земельный участок		63:32:1602001:343	Выписка из единого государственного реестра прав на недвижимое имущество и сделок с ним, удостоверяющая проведенную государственную регистрацию прав дата выдачи -
	Назначение: Земли населенных пунктов, под малоэтажное жилищное строительство			
	Площадь (кв.м):	879		
	Адрес (местонахождение объекта): Самарская область, муниципальный район Ставропольский, сельское поселение Ягодное, с. Ягодное, мкр. "Приволжский", ул. Звездная, участок № 53			
54	Земельный участок		63:32:1602001:327	Выписка из единого государственного реестра прав на недвижимое имущество и сделок с ним, удостоверяющая проведенную государственную регистрацию прав дата выдачи -
	Назначение: Земли населенных пунктов, под малоэтажное жилищное строительство			
	Площадь (кв.м):	879		
	Адрес (местонахождение объекта): Самарская область, муниципальный район Ставропольский, сельское поселение Ягодное, с. Ягодное, мкр. "Приволжский", ул. Звездная, участок № 54			
55	Земельный участок		63:32:1602001:308	Выписка из единого государственного реестра прав на недвижимое имущество и сделок с ним, удостоверяющая проведенную государственную регистрацию прав дата выдачи -
	Назначение: Земли населенных пунктов, под малоэтажное жилищное строительство			
	Площадь (кв.м):	894		
	Адрес (местонахождение объекта): Самарская область, муниципальный район Ставропольский, сельское поселение Ягодное, с. Ягодное, мкр. "Приволжский", ул. Звездная, участок № 55			
56	Земельный участок		63:32:1602001:309	Выписка из единого государственного реестра прав на недвижимое имущество и сделок с ним, удостоверяющая проведенную государственную регистрацию прав дата выдачи -
	Назначение: Земли населенных пунктов, под малоэтажное жилищное строительство			
	Площадь (кв.м):	894		
	Адрес (местонахождение объекта): Самарская область, муници-			
			Управлением Федеральной службы государственной регистрации, кадастра и картографии по Самарской области, на основании Договора купли-продажи недвижимого имущества №	1 от 05.08.2016
			о чем в Едином государственном реестре прав на недвижимое имущество и сделок с ним	23.09.2016
			сделана запись о регистрации №	63-63/009-63/009/503/2016-683/2
			Управлением Федеральной службы государственной регистрации, кадастра и картографии по Самарской области, на основании Договора купли-продажи недвижимого имущества №	1 от 05.08.2016
			о чем в Едином государственном реестре прав на недвижимое имущество и сделок с ним	23.09.2016
			сделана запись о регистрации №	63-63/009-63/009/503/2016-684/2
			Управлением Федеральной службы государственной регистрации, кадастра и картографии по Самарской области, на основании Договора купли-продажи недвижимого имущества №	1 от 05.08.2016
			о чем в Едином государственном реестре прав на недвижимое имущество и сделок с ним	23.09.2016
			сделана запись о регистрации №	63-63/009-63/009/503/2016-686/2
			Управлением Федеральной службы государственной регистрации, кадастра и картографии по Самарской области, на основании Договора купли-продажи недвижимого имущества №	1 от 05.08.2016
			о чем в Едином государственном реестре прав на недвижимое имущество и сделок с ним	23.09.2016
			сделана запись о регистрации №	63-63/009-63/009/503/2016-688/2

ООО «НМЦ «Рейтинг»

443056, г.Самара, ул.Луначарского 38, помещение 9  
 тел. (факс) 271-31-00, 335-52-77; www.rating63.ru; e-mail: rating-samara@mail.ru

	пальный район Ставропольский, сельское поселение Ягодное, с. Ягодное, мкр. "Приволжский", ул. Звездная, участок № 56		1	от	05.08.2016
					о чем в Едином государственном реестре прав на недвижимое имущество и сделок с ним 22.09.2016 сделана запись о регистрации № 63-63/009-63/009/503/2016-688/2
57	Земельный участок		63:32:1602001:310	Выписка из единого государственного реестра прав на недвижимое имущество и сделок с ним, удостоверяющая проведенную государственную регистрацию прав дата выдачи - 22.09.2016	
	Назначение: Земли населенных пунктов, под малоэтажное жилищное строительство			Управлением Федеральной службы государственной регистрации, кадастра и картографии по Самарской области, на основании Договора купли-продажи недвижимого имущества №	
	Площадь (кв.м):	894		1	от
	Адрес (местонахождение объекта): Самарская область, муниципальный район Ставропольский, сельское поселение Ягодное, с. Ягодное, мкр. "Приволжский", ул. Звездная, участок № 57				о чем в Едином государственном реестре прав на недвижимое имущество и сделок с ним 22.09.2016 сделана запись о регистрации № 63-63/009-63/009/503/2016-689/2
58	Земельный участок		63:32:1602001:311	Выписка из единого государственного реестра прав на недвижимое имущество и сделок с ним, удостоверяющая проведенную государственную регистрацию прав дата выдачи - 22.09.2016	
	Назначение: Земли населенных пунктов, под малоэтажное жилищное строительство			Управлением Федеральной службы государственной регистрации, кадастра и картографии по Самарской области, на основании Договора купли-продажи недвижимого имущества №	
	Площадь (кв.м):	894		1	от
	Адрес (местонахождение объекта): Самарская область, муниципальный район Ставропольский, сельское поселение Ягодное, с. Ягодное, мкр. "Приволжский", ул. Звездная, участок № 58				о чем в Едином государственном реестре прав на недвижимое имущество и сделок с ним 22.09.2016 сделана запись о регистрации № 63-63/009-63/009/503/2016-691/2
59	Земельный участок		63:32:1602001:312	Выписка из единого государственного реестра прав на недвижимое имущество и сделок с ним, удостоверяющая проведенную государственную регистрацию прав дата выдачи - 22.09.2016	
	Назначение: Земли населенных пунктов, под малоэтажное жилищное строительство			Управлением Федеральной службы государственной регистрации, кадастра и картографии по Самарской области, на основании Договора купли-продажи недвижимого имущества №	
	Площадь (кв.м):	888		1	от
	Адрес (местонахождение объекта): Самарская область, муниципальный район Ставропольский, сельское поселение Ягодное, с. Ягодное, мкр. "Приволжский", ул. Звездная, участок № 59				о чем в Едином государственном реестре прав на недвижимое имущество и сделок с ним 22.09.2016 сделана запись о регистрации № 63-63/009-63/009/503/2016-693/2
60	Земельный участок		63:32:1602001:313	Выписка из единого государственного реестра прав на недвижимое имущество и сделок с ним, удостоверяющая проведенную государственную регистрацию прав дата выдачи - 22.09.2016	
	Назначение: Земли населенных пунктов, под малоэтажное жилищное строительство			Управлением Федеральной службы государственной регистрации, кадастра и картографии	
	Площадь (кв.м):	888			



**ООО «НМЦ «Рейтинг»**

443056, г.Самара, ул.Луначарского 38, помещение 9  
тел. (факс) 271-31-00, 335-52-77; www.rating63.ru; e-mail: rating-samara@mail.ru

	Адрес (местонахождение объекта): Самарская область, муниципальный район Ставропольский, сельское поселение Ягодное, с. Ягодное, мкр. "Приволжский", ул. Звездная, участок № 60		по Самарской области, на основании Договора купли-продажи недвижимого имущества № 1 от 05.08.2016 о чем в Едином государственном реестре прав на недвижимое имущество и сделок с ним 22.09.2016 сделана запись о регистрации № 63-63/009-63/009/503/2016-695/2
61	Земельный участок	63:32:1602001:262	Выписка из единого государственного реестра прав на недвижимое имущество и сделок с ним, удостоверяющая проведенную государственную регистрацию прав дата выдачи - 22.09.2016  Управлением Федеральной службы государственной регистрации, кадастра и картографии по Самарской области, на основании Договора купли-продажи недвижимого имущества № 1 от 05.08.2016 о чем в Едином государственном реестре прав на недвижимое имущество и сделок с ним 22.09.2016 сделана запись о регистрации № 63-63/009-63/009/503/2016-697/2
	Назначение: Земли населенных пунктов, под малоэтажное жилищное строительство		
	Площадь (кв.м): 1 136,00		
	Адрес (местонахождение объекта): Самарская область, муниципальный район Ставропольский, сельское поселение Ягодное, с. Ягодное, мкр. "Приволжский", ул. Молодежная, участок № 61		
62	Земельный участок	63:32:1602001:224	Выписка из единого государственного реестра прав на недвижимое имущество и сделок с ним, удостоверяющая проведенную государственную регистрацию прав дата выдачи - 22.09.2016  Управлением Федеральной службы государственной регистрации, кадастра и картографии по Самарской области, на основании Договора купли-продажи недвижимого имущества № 1 от 05.08.2016 о чем в Едином государственном реестре прав на недвижимое имущество и сделок с ним 22.09.2016 сделана запись о регистрации № 63-63/009-63/009/503/2016-698/2
	Назначение: Земли населенных пунктов, под малоэтажное жилищное строительство		
	Площадь (кв.м): 1 136,00		
	Адрес (местонахождение объекта): Самарская область, муниципальный район Ставропольский, сельское поселение Ягодное, с. Ягодное, мкр. "Приволжский", ул. Молодежная, участок № 62		
63	Земельный участок	63:32:1602001:209	Выписка из единого государственного реестра прав на недвижимое имущество и сделок с ним, удостоверяющая проведенную государственную регистрацию прав дата выдачи - 22.09.2016  Управлением Федеральной службы государственной регистрации, кадастра и картографии по Самарской области, на основании Договора купли-продажи недвижимого имущества № 1 от 05.08.2016 о чем в Едином государственном реестре прав на недвижимое имущество и сделок с ним 22.09.2016 сделана запись о регистрации № 63-63/009-63/009/503/2016-700/2
	Назначение: Земли населенных пунктов, под малоэтажное жилищное строительство		
	Площадь (кв.м): 1 136,00		
	Адрес (местонахождение объекта): Самарская область, муниципальный район Ставропольский, сельское поселение Ягодное, с. Ягодное, мкр. "Приволжский", ул. Молодежная, участок № 63		
64	Земельный участок	63:32:1602001:225	Выписка из единого государственного реестра прав на недвижимое имущество и сделок с ним, удостоверяющая проведенную государственную регистрацию прав дата выдачи - 22.09.2016
	Назначение: Земли населенных пунктов, под малоэтажное жилищное строительство		

**ООО «НМЦ «Рейтинг»**

443056, г.Самара, ул.Луначарского 38, помещение 9  
 тел. (факс) 271-31-00, 335-52-77; www.rating63.ru; e-mail: rating-samara@mail.ru

	Площадь (кв.м): 1 136,00		Управлением Федеральной службы государственной регистрации, кадастра и картографии по Самарской области, на основании Договора купли-продажи недвижимого имущества № 1 от 05.08.2016 о чем в Едином государственном реестре прав на недвижимое имущество и сделок с ним 22.09.2016 сделана запись о регистрации № 63-63/009-63/009/503/2016-702/2
	Адрес (местонахождение объекта): Самарская область, муниципальный район Ставропольский, сельское поселение Ягодное, с. Ягодное, мкр. "Приволжский", ул. Молодежная, участок № 64		
65	Земельный участок	63:32:1602001:263	Выписка из единого государственного реестра прав на недвижимое имущество и сделок с ним, удостоверяющая проведенную государственную регистрацию прав дата выдачи - 22.09.2016
	Назначение: Земли населенных пунктов, под малоэтажное жилищное строительство		Управлением Федеральной службы государственной регистрации, кадастра и картографии по Самарской области, на основании Договора купли-продажи недвижимого имущества № 1 от 05.08.2016 о чем в Едином государственном реестре прав на недвижимое имущество и сделок с ним 22.09.2016 сделана запись о регистрации № 63-63/009-63/009/503/2016-704/2
	Площадь (кв.м): 1 136,00		Выписка из единого государственного реестра прав на недвижимое имущество и сделок с ним, удостоверяющая проведенную государственную регистрацию прав дата выдачи - 22.09.2016
	Адрес (местонахождение объекта): Самарская область, муниципальный район Ставропольский, сельское поселение Ягодное, с. Ягодное, мкр. "Приволжский", ул. Молодежная, участок № 65		Управлением Федеральной службы государственной регистрации, кадастра и картографии по Самарской области, на основании Договора купли-продажи недвижимого имущества № 1 от 05.08.2016 о чем в Едином государственном реестре прав на недвижимое имущество и сделок с ним 22.09.2016 сделана запись о регистрации № 63-63/009-63/009/503/2016-707/2
66	Земельный участок	63:32:1602001:238	Выписка из единого государственного реестра прав на недвижимое имущество и сделок с ним, удостоверяющая проведенную государственную регистрацию прав дата выдачи - 22.09.2016
	Назначение: Земли населенных пунктов, под малоэтажное жилищное строительство		Управлением Федеральной службы государственной регистрации, кадастра и картографии по Самарской области, на основании Договора купли-продажи недвижимого имущества № 1 от 05.08.2016 о чем в Едином государственном реестре прав на недвижимое имущество и сделок с ним 22.09.2016 сделана запись о регистрации № 63-63/009-63/009/503/2016-707/2
	Площадь (кв.м): 1 136,00		Выписка из единого государственного реестра прав на недвижимое имущество и сделок с ним, удостоверяющая проведенную государственную регистрацию прав дата выдачи - 21.09.2016
	Адрес (местонахождение объекта): Самарская область, муниципальный район Ставропольский, сельское поселение Ягодное, с. Ягодное, мкр. "Приволжский", ул. Молодежная, участок № 66		Управлением Федеральной службы государственной регистрации, кадастра и картографии по Самарской области, на основании Договора купли-продажи недвижимого имущества № 1 от 05.08.2016 о чем в Едином государственном реестре прав на недвижимое имущество и сделок с ним 21.09.2016 сделана запись о регистрации № 63-63/009-63/009/503/2016-708/2
67	Земельный участок	63:32:1602001:222	Выписка из единого государственного реестра прав на недвижимое имущество и сделок с ним, удостоверяющая проведенную государственную регистрацию прав дата выдачи - 21.09.2016
	Назначение: Земли населенных пунктов, под малоэтажное жилищное строительство		Управлением Федеральной службы государственной регистрации, кадастра и картографии по Самарской области, на основании Договора купли-продажи недвижимого имущества № 1 от 05.08.2016 о чем в Едином государственном реестре прав на недвижимое имущество и сделок с ним 21.09.2016 сделана запись о регистрации № 63-63/009-63/009/503/2016-708/2
	Площадь (кв.м): 1 136,00		Выписка из единого государственного реестра прав на недвижимое имущество и сделок с ним, удостоверяющая проведенную государственную регистрацию прав дата выдачи - 21.09.2016
	Адрес (местонахождение объекта): Самарская область, муниципальный район Ставропольский, сельское поселение Ягодное, с. Ягодное, мкр. "Приволжский", ул. Молодежная, участок № 67		Управлением Федеральной службы государственной регистрации, кадастра и картографии по Самарской области, на основании Договора купли-продажи недвижимого имущества № 1 от 05.08.2016 о чем в Едином государственном реестре прав на недвижимое имущество и сделок с ним 21.09.2016 сделана запись о регистрации № 63-63/009-63/009/503/2016-708/2
68	Земельный участок	63:32:1602001:212	Выписка из единого государственного реестра прав на недвижимое имущество и сделок с ним, удостоверяющая проведенную государственную регистрацию прав дата выдачи - 21.09.2016

ООО «НМЦ «Рейтинг»

443056, г.Самара, ул.Луначарского 38, помещение 9  
 тел. (факс) 271-31-00, 335-52-77; www.rating63.ru; e-mail: rating-samara@mail.ru

	Назначение: Земли населенных пунктов, под малоэтажное жилищное строительство			ним, удостоверяющая проведенную государственную регистрацию прав дата выдачи - 21.09.2016		
	Площадь (кв.м):	1 136,00		Управлением Федеральной службы государственной регистрации, кадастра и картографии по Самарской области, на основании Договора купли-продажи недвижимого имущества №		
	Адрес (местонахождение объекта): Самарская область, муниципальный район Ставропольский, сельское поселение Ягодное, с. Ягодное, мкр. "Приволжский", ул. Молодежная, участок № 68			1	от	05.08.2016
				о чем в Едином государственном реестре прав на недвижимое имущество и сделок с ним 21.09.2016 сделана запись о регистрации № 63-63/009-63/009/503/2016-710/2		
69	Земельный участок		63:32:1602001:218	Выписка из единого государственного реестра прав на недвижимое имущество и сделок с ним, удостоверяющая проведенную государственную регистрацию прав дата выдачи - 21.09.2016		
	Назначение: Земли населенных пунктов, под малоэтажное жилищное строительство			Управлением Федеральной службы государственной регистрации, кадастра и картографии по Самарской области, на основании Договора купли-продажи недвижимого имущества №		
	Площадь (кв.м):	1 136,00		1	от	05.08.2016
	Адрес (местонахождение объекта): Самарская область, муниципальный район Ставропольский, сельское поселение Ягодное, с. Ягодное, мкр. "Приволжский", ул. Молодежная, участок № 69			о чем в Едином государственном реестре прав на недвижимое имущество и сделок с ним 21.09.2016 сделана запись о регистрации № 63-63/009-63/009/503/2016-712/2		
70	Земельный участок		63:32:1602001:223	Выписка из единого государственного реестра прав на недвижимое имущество и сделок с ним, удостоверяющая проведенную государственную регистрацию прав дата выдачи - 21.09.2016		
	Назначение: Земли населенных пунктов, под малоэтажное жилищное строительство			Управлением Федеральной службы государственной регистрации, кадастра и картографии по Самарской области, на основании Договора купли-продажи недвижимого имущества №		
	Площадь (кв.м):	1 136,00		1	от	05.08.2016
	Адрес (местонахождение объекта): Самарская область, муниципальный район Ставропольский, сельское поселение Ягодное, с. Ягодное, мкр. "Приволжский", ул. Молодежная, участок № 70			о чем в Едином государственном реестре прав на недвижимое имущество и сделок с ним 21.09.2016 сделана запись о регистрации № 63-63/009-63/009/503/2016-714/2		
71	Земельный участок		63:32:1602001:328	Выписка из единого государственного реестра прав на недвижимое имущество и сделок с ним, удостоверяющая проведенную государственную регистрацию прав дата выдачи - 21.09.2016		
	Назначение: Земли населенных пунктов, под малоэтажное жилищное строительство			Управлением Федеральной службы государственной регистрации, кадастра и картографии по Самарской области, на основании Договора купли-продажи недвижимого имущества №		
	Площадь (кв.м):	880		1	от	05.08.2016
	Адрес (местонахождение объекта): Самарская область, муниципальный район Ставропольский, сельское поселение Ягодное, с. Ягодное, мкр. "Приволжский", ул. Молодежная, участок № 71			о чем в Едином государственном реестре прав на недвижимое имущество и сделок с ним 21.09.2016 сделана запись о регистрации № 63-63/009-63/009/503/2016-716/2		

ООО «НМЦ «Рейтинг»

443056, г.Самара, ул.Луначарского 38, помещение 9  
 тел. (факс) 271-31-00, 335-52-77; www.rating63.ru; e-mail: rating-samara@mail.ru

72	Земельный участок		63:32:1602001:354	Выписка из единого государственного реестра прав на недвижимое имущество и сделок с ним, удостоверяющая проведенную государственную регистрацию прав дата выдачи - 22.09.2016
	Назначение: Земли населенных пунктов, под малоэтажное жилищное строительство			Управлением Федеральной службы государственной регистрации, кадастра и картографии по Самарской области, на основании Договора купли-продажи недвижимого имущества № 1 от 05.08.2016 о чем в Едином государственном реестре прав на недвижимое имущество и сделок с ним 22.09.2016 сделана запись о регистрации № 63-63/009-63/009/503/2016-720/2
	Площадь (кв.м):	880		
	Адрес (местонахождение объекта): Самарская область, муниципальный район Ставропольский, сельское поселение Ягодное, с. Ягодное, мкр. "Приволжский", ул. Молодежная, участок № 72			
73	Земельный участок		63:32:1602001:329	Выписка из единого государственного реестра прав на недвижимое имущество и сделок с ним, удостоверяющая проведенную государственную регистрацию прав дата выдачи - 21.09.2016
	Назначение: Земли населенных пунктов, под малоэтажное жилищное строительство			Управлением Федеральной службы государственной регистрации, кадастра и картографии по Самарской области, на основании Договора купли-продажи недвижимого имущества № 1 от 05.08.2016 о чем в Едином государственном реестре прав на недвижимое имущество и сделок с ним 21.09.2016 сделана запись о регистрации № 63-63/009-63/009/503/2016-722/2
	Площадь (кв.м):	880		
	Адрес (местонахождение объекта): Самарская область, муниципальный район Ставропольский, сельское поселение Ягодное, с. Ягодное, мкр. "Приволжский", ул. Молодежная, участок № 73			
74	Земельный участок		63:32:1602001:344	Выписка из единого государственного реестра прав на недвижимое имущество и сделок с ним, удостоверяющая проведенную государственную регистрацию прав дата выдачи - 21.09.2016
	Назначение: Земли населенных пунктов, под малоэтажное жилищное строительство			Управлением Федеральной службы государственной регистрации, кадастра и картографии по Самарской области, на основании Договора купли-продажи недвижимого имущества № 1 от 05.08.2016 о чем в Едином государственном реестре прав на недвижимое имущество и сделок с ним 21.09.2016 сделана запись о регистрации № 63-63/009-63/009/503/2016-724/2
	Площадь (кв.м):	880		
	Адрес (местонахождение объекта): Самарская область, муниципальный район Ставропольский, сельское поселение Ягодное, с. Ягодное, мкр. "Приволжский", ул. Молодежная, участок № 74			
75	Земельный участок		63:32:1602001:314	Выписка из единого государственного реестра прав на недвижимое имущество и сделок с ним, удостоверяющая проведенную государственную регистрацию прав дата выдачи - 21.09.2016
	Назначение: Земли населенных пунктов, под малоэтажное жилищное строительство			Управлением Федеральной службы государственной регистрации, кадастра и картографии по Самарской области, на основании Договора купли-продажи недвижимого имущества № 1 от 05.08.2016 о чем в Едином государственном реестре прав на недвижимое имущество и сделок с ним 21.09.2016
	Площадь (кв.м):	894		
	Адрес (местонахождение объекта): Самарская область, муниципальный район Ставропольский, сельское поселение Ягодное, с. Ягодное, мкр. "Приволжский", ул. Молодежная, участок № 75			

**ООО «НМЦ «Рейтинг»**

443056, г.Самара, ул.Луначарского 38, помещение 9  
тел. (факс) 271-31-00, 335-52-77; www.rating63.ru; e-mail: rating-samara@mail.ru

76	Земельный участок		63:32:1602001:315	сделана запись о регистрации №	63-63/009-63/009/503/2016-726/2		
	Назначение: Земли населенных пунктов, под малоэтажное жилищное строительство			Выписка из единого государственного реестра прав на недвижимое имущество и сделок с ним, удостоверяющая проведенную государственную регистрацию прав			
	Площадь (кв.м):	894		дата выдачи -		21.09.2016	
	Адрес (местонахождение объекта): Самарская область, муниципальный район Ставропольский, сельское поселение Ягодное, с. Ягодное, мкр. "Приволжский", ул. Молодежная, участок № 76			Управлением Федеральной службы государственной регистрации, кадастра и картографии по Самарской области, на основании Договора купли-продажи недвижимого имущества №		1 от	05.08.2016
				о чем в Едином государственном реестре прав на недвижимое имущество и сделок с ним			
				21.09.2016			
				сделана запись о регистрации №			
				63-63/009-63/009/503/2016-727/2			
77	Земельный участок		63:32:1602001:284	Выписка из единого государственного реестра прав на недвижимое имущество и сделок с ним, удостоверяющая проведенную государственную регистрацию прав			
	Назначение: Земли населенных пунктов, под малоэтажное жилищное строительство			дата выдачи -		22.09.2016	
	Площадь (кв.м):	894		Управлением Федеральной службы государственной регистрации, кадастра и картографии по Самарской области, на основании Договора купли-продажи недвижимого имущества №		1 от	05.08.2016
	Адрес (местонахождение объекта): Самарская область, муниципальный район Ставропольский, сельское поселение Ягодное, с. Ягодное, мкр. "Приволжский", ул. Молодежная, участок № 77			о чем в Едином государственном реестре прав на недвижимое имущество и сделок с ним		22.09.2016	
				сделана запись о регистрации №			
				63-63/009-63/009/503/2016-729/2			
78	Земельный участок		63:32:1602001:285	Выписка из единого государственного реестра прав на недвижимое имущество и сделок с ним, удостоверяющая проведенную государственную регистрацию прав			
	Назначение: Земли населенных пунктов, под малоэтажное жилищное строительство			дата выдачи -		21.09.2016	
	Площадь (кв.м):	894		Управлением Федеральной службы государственной регистрации, кадастра и картографии по Самарской области, на основании Договора купли-продажи недвижимого имущества №		2 от	05.08.2016
	Адрес (местонахождение объекта): Самарская область, муниципальный район Ставропольский, сельское поселение Ягодное, с. Ягодное, мкр. "Приволжский", ул. Молодежная, участок № 78			о чем в Едином государственном реестре прав на недвижимое имущество и сделок с ним		21.09.2016	
				сделана запись о регистрации №			
				63-63/009-63/009/503/2016-580/2			
79	Земельный участок		63:32:1602001:286	Выписка из единого государственного реестра прав на недвижимое имущество и сделок с ним, удостоверяющая проведенную государственную регистрацию прав			
	Назначение: Земли населенных пунктов, под малоэтажное жилищное строительство			дата выдачи -		23.09.2016	
	Площадь (кв.м):	894		Управлением Федеральной службы государственной регистрации, кадастра и картографии по Самарской области, на основании Договора купли-продажи недвижимого имущества №		2 от	05.08.2016
	Адрес (местонахождение объекта): Самарская область, муниципальный район Ставропольский, сельское поселение Ягодное, с.						

**ООО «НМЦ «Рейтинг»**

443056, г.Самара, ул.Луначарского 38, помещение 9  
тел. (факс) 271-31-00, 335-52-77; www.rating63.ru; e-mail: rating-samara@mail.ru

	Ягодное, мкр. "Приволжский", ул. Молодежная, участок № 79		о чем в Едином государственном реестре прав на недвижимое имущество и сделок с ним 23.09.2016 сделана запись о регистрации № 63-63/009-63/009/503/2016-585/2
80	Земельный участок	63:32:1602001:287	Выписка из единого государственного реестра прав на недвижимое имущество и сделок с ним, удостоверяющая проведенную государственную регистрацию прав дата выдачи - 22.09.2016 Управлением Федеральной службы государственной регистрации, кадастра и картографии по Самарской области, на основании Договора купли-продажи недвижимого имущества № 2 от 05.08.2016
	Назначение: Земли населенных пунктов, под малоэтажное жилищное строительство		
	Площадь (кв.м): 894		
	Адрес (местонахождение объекта): Самарская область, муниципальный район Ставропольский, сельское поселение Ягодное, с. Ягодное, мкр. "Приволжский", ул. Молодежная, участок № 80		
81	Земельный участок	63:32:1602001:267	Выписка из единого государственного реестра прав на недвижимое имущество и сделок с ним, удостоверяющая проведенную государственную регистрацию прав дата выдачи - 22.09.2016 Управлением Федеральной службы государственной регистрации, кадастра и картографии по Самарской области, на основании Договора купли-продажи недвижимого имущества № 2 от 05.08.2016
	Назначение: Земли населенных пунктов, под малоэтажное жилищное строительство		
	Площадь (кв.м): 1136		
	Адрес (местонахождение объекта): Самарская область, муниципальный район Ставропольский, сельское поселение Ягодное, с. Ягодное, мкр. "Приволжский", ул. Прохладная, участок № 81		
82	Земельный участок	63:32:1602001:226	Выписка из единого государственного реестра прав на недвижимое имущество и сделок с ним, удостоверяющая проведенную государственную регистрацию прав дата выдачи - 22.09.2016 Управлением Федеральной службы государственной регистрации, кадастра и картографии по Самарской области, на основании Договора купли-продажи недвижимого имущества № 2 от 05.08.2016
	Назначение: Земли населенных пунктов, под малоэтажное жилищное строительство		
	Площадь (кв.м): 1136		
	Адрес (местонахождение объекта): Самарская область, муниципальный район Ставропольский, сельское поселение Ягодное, с. Ягодное, мкр. "Приволжский", ул. Прохладная, участок № 82		
83	Земельный участок	63:32:1602001:246	Выписка из единого государственного реестра прав на недвижимое имущество и сделок с ним, удостоверяющая проведенную государственную регистрацию прав дата выдачи - 22.09.2016 Управлением Федеральной службы государственной регистрации, кадастра и картографии по Самарской области, на основании Договора купли-продажи недвижимого имущества №
	Назначение: Земли населенных пунктов, под малоэтажное жилищное строительство		
	Площадь (кв.м): 1136		

ООО «НМЦ «Рейтинг»

443056, г.Самара, ул.Луначарского 38, помещение 9  
 тел. (факс) 271-31-00, 335-52-77; www.rating63.ru; e-mail: rating-samara@mail.ru

	Адрес (местонахождение объекта): Самарская область, муниципальный район Ставропольский, сельское поселение Ягодное, с. Ягодное, мкр. "Приволжский", ул. Прохладная, участок № 83		2 от 05.08.2016 о чем в Едином государственном реестре прав на недвижимое имущество и сделок с ним 22.09.2016 сделана запись о регистрации № 63-63/009-63/009/503/2016-599/2
84	Земельный участок	63:32:1602001:227	Выписка из единого государственного реестра прав на недвижимое имущество и сделок с ним, удостоверяющая проведенную государственную регистрацию прав дата выдачи - 22.09.2016 Управлением Федеральной службы государственной регистрации, кадастра и картографии по Самарской области, на основании Договора купли-продажи недвижимого имущества № 2 от 05.08.2016 о чем в Едином государственном реестре прав на недвижимое имущество и сделок с ним 22.09.2016 сделана запись о регистрации № 63-63/009-63/009/503/2016-602/2
	Назначение: Земли населенных пунктов, под малоэтажное жилищное строительство		
	Площадь (кв.м): 1136		
	Адрес (местонахождение объекта): Самарская область, муниципальный район Ставропольский, сельское поселение Ягодное, с. Ягодное, мкр. "Приволжский", ул. Прохладная, участок № 84		
85	Земельный участок	63:32:1602001:247	Выписка из единого государственного реестра прав на недвижимое имущество и сделок с ним, удостоверяющая проведенную государственную регистрацию прав дата выдачи - 22.09.2016 Управлением Федеральной службы государственной регистрации, кадастра и картографии по Самарской области, на основании Договора купли-продажи недвижимого имущества № 2 от 05.08.2016 о чем в Едином государственном реестре прав на недвижимое имущество и сделок с ним 22.09.2016 сделана запись о регистрации № 63-63/009-63/009/503/2016-605/2
	Назначение: Земли населенных пунктов, под малоэтажное жилищное строительство		
	Площадь (кв.м): 1136		
	Адрес (местонахождение объекта): Самарская область, муниципальный район Ставропольский, сельское поселение Ягодное, с. Ягодное, мкр. "Приволжский", ул. Прохладная, участок № 85		
86	Земельный участок	63:32:1602001:201	Выписка из единого государственного реестра прав на недвижимое имущество и сделок с ним, удостоверяющая проведенную государственную регистрацию прав дата выдачи - 22.09.2016 Управлением Федеральной службы государственной регистрации, кадастра и картографии по Самарской области, на основании Договора купли-продажи недвижимого имущества № 2 от 05.08.2016 о чем в Едином государственном реестре прав на недвижимое имущество и сделок с ним 22.09.2016 сделана запись о регистрации № 63-63/009-63/009/503/2016-607/2
	Назначение: Земли населенных пунктов, под малоэтажное жилищное строительство		
	Площадь (кв.м): 1136		
	Адрес (местонахождение объекта): Самарская область, муниципальный район Ставропольский, сельское поселение Ягодное, с. Ягодное, мкр. "Приволжский", ул. Прохладная, участок № 86		
87	Земельный участок	63:32:1602001:268	Выписка из единого государственного реестра прав на недвижимое имущество и сделок с ним, удостоверяющая проведенную государственную регистрацию прав дата выдачи - 22.09.2016
	Назначение: Земли населенных пунктов, под малоэтажное жилищное строительство		

**ООО «НМЦ «Рейтинг»**

443056, г.Самара, ул.Луначарского 38, помещение 9  
тел. (факс) 271-31-00, 335-52-77; www.rating63.ru; e-mail: rating-samara@mail.ru

	Площадь (кв.м): 1136		Управлением Федеральной службы государственной регистрации, кадастра и картографии по Самарской области, на основании Договора купли-продажи недвижимого имущества № 2 от 05.08.2016 о чем в Едином государственном реестре прав на недвижимое имущество и сделок с ним 22.09.2016 сделана запись о регистрации № 63-63/009-63/009/503/2016-610/2
	Адрес (местонахождение объекта): Самарская область, муниципальный район Ставропольский, сельское поселение Ягодное, с. Ягодное, мкр. "Приволжский", ул. Прохладная, участок № 87		
88	Земельный участок	63:32:1602001:202	Выписка из единого государственного реестра прав на недвижимое имущество и сделок с ним, удостоверяющая проведенную государственную регистрацию прав
	Назначение: Земли населенных пунктов, под малоэтажное жилищное строительство		дата выдачи - 21.09.2016
	Площадь (кв.м): 1136		Управлением Федеральной службы государственной регистрации, кадастра и картографии по Самарской области, на основании Договора купли-продажи недвижимого имущества № 2 от 05.08.2016 о чем в Едином государственном реестре прав на недвижимое имущество и сделок с ним 21.09.2016 сделана запись о регистрации № 63-63/009-63/009/503/2016-615/2
	Адрес (местонахождение объекта): Самарская область, муниципальный район Ставропольский, сельское поселение Ягодное, с. Ягодное, мкр. "Приволжский", ул. Прохладная, участок № 88		
89	Земельный участок	63:32:1602001:269	Выписка из единого государственного реестра прав на недвижимое имущество и сделок с ним, удостоверяющая проведенную государственную регистрацию прав
	Назначение: Земли населенных пунктов, под малоэтажное жилищное строительство		дата выдачи - 22.09.2016
	Площадь (кв.м): 1136		Управлением Федеральной службы государственной регистрации, кадастра и картографии по Самарской области, на основании Договора купли-продажи недвижимого имущества № 2 от 05.08.2016 о чем в Едином государственном реестре прав на недвижимое имущество и сделок с ним 22.09.2016 сделана запись о регистрации № 63-63/009-63/009/503/2016-618/2
	Адрес (местонахождение объекта): Самарская область, муниципальный район Ставропольский, сельское поселение Ягодное, с. Ягодное, мкр. "Приволжский", ул. Прохладная, участок № 89		
90	Земельный участок	63:32:1602001:228	Выписка из единого государственного реестра прав на недвижимое имущество и сделок с ним, удостоверяющая проведенную государственную регистрацию прав
	Назначение: Земли населенных пунктов, под малоэтажное жилищное строительство		дата выдачи - 21.09.2016
	Площадь (кв.м): 1136		Управлением Федеральной службы государственной регистрации, кадастра и картографии по Самарской области, на основании Договора купли-продажи недвижимого имущества № 2 от 05.08.2016 о чем в Едином государственном реестре прав на недвижимое имущество и сделок с ним 21.09.2016 сделана запись о регистрации № 63-63/009-63/009/503/2016-621/2
	Адрес (местонахождение объекта): Самарская область, муниципальный район Ставропольский, сельское поселение Ягодное, с. Ягодное, мкр. "Приволжский", ул. Прохладная, участок № 90		
91	Земельный участок	63:32:1602001:350	Выписка из единого государственного реестра прав на недвижимое имущество и сделок с



ООО «НМЦ «Рейтинг»

443056, г.Самара, ул.Луначарского 38, помещение 9  
 тел. (факс) 271-31-00, 335-52-77; www.rating63.ru; e-mail: rating-samara@mail.ru

	Назначение: Земли населенных пунктов, под малоэтажное жилищное строительство			ним, удостоверяющая проведенную государственную регистрацию прав	
	Площадь (кв.м):	879		дата выдачи -	21.09.2016
	Адрес (местонахождение объекта): Самарская область, муниципальный район Ставропольский, сельское поселение Ягодное, с. Ягодное, мкр. "Приволжский", ул. Прохладная, участок № 91			Управлением Федеральной службы государственной регистрации, кадастра и картографии по Самарской области, на основании Договора купли-продажи недвижимого имущества № 2 от 05.08.2016 о чем в Едином государственном реестре прав на недвижимое имущество и сделок с ним 21.09.2016 сделана запись о регистрации № 63-63/009-63/009/503/2016-623/2	
92	Земельный участок		63:32:1602001:342	Выписка из единого государственного реестра прав на недвижимое имущество и сделок с ним, удостоверяющая проведенную государственную регистрацию прав	
	Назначение: Земли населенных пунктов, под малоэтажное жилищное строительство			дата выдачи -	21.09.2016
	Площадь (кв.м):	879		Управлением Федеральной службы государственной регистрации, кадастра и картографии по Самарской области, на основании Договора купли-продажи недвижимого имущества № 2 от 05.08.2016 о чем в Едином государственном реестре прав на недвижимое имущество и сделок с ним 21.09.2016 сделана запись о регистрации № 63-63/009-63/009/503/2016-625/2	
Адрес (местонахождение объекта): Самарская область, муниципальный район Ставропольский, сельское поселение Ягодное, с. Ягодное, мкр. "Приволжский", ул. Прохладная, участок № 92					
93	Земельный участок		63:32:1602001:341	Выписка из единого государственного реестра прав на недвижимое имущество и сделок с ним, удостоверяющая проведенную государственную регистрацию прав	
	Назначение: Земли населенных пунктов, под малоэтажное жилищное строительство			дата выдачи -	21.09.2016
	Площадь (кв.м):	879		Управлением Федеральной службы государственной регистрации, кадастра и картографии по Самарской области, на основании Договора купли-продажи недвижимого имущества № 2 от 05.08.2016 о чем в Едином государственном реестре прав на недвижимое имущество и сделок с ним 21.09.2016 сделана запись о регистрации № 63-63/009-63/009/503/2016-628/2	
Адрес (местонахождение объекта): Самарская область, муниципальный район Ставропольский, сельское поселение Ягодное, с. Ягодное, мкр. "Приволжский", ул. Прохладная, участок № 93					
94	Земельный участок		63:32:1602001:330	Выписка из единого государственного реестра прав на недвижимое имущество и сделок с ним, удостоверяющая проведенную государственную регистрацию прав	
	Назначение: Земли населенных пунктов, под малоэтажное жилищное строительство			дата выдачи -	23.09.2016
	Площадь (кв.м):	879		Управлением Федеральной службы государственной регистрации, кадастра и картографии по Самарской области, на основании Договора купли-продажи недвижимого имущества № 2 от 05.08.2016 о чем в Едином государственном реестре прав на недвижимое имущество и сделок с ним 23.09.2016	
Адрес (местонахождение объекта): Самарская область, муниципальный район Ставропольский, сельское поселение Ягодное, с. Ягодное, мкр. "Приволжский", ул. Прохладная, участок № 94					

ООО «НМЦ «Рейтинг»

443056, г.Самара, ул.Луначарского 38, помещение 9  
 тел. (факс) 271-31-00, 335-52-77; www.rating63.ru; e-mail: rating-samara@mail.ru

95	Земельный участок		63:32:1602001:288	сделана запись о регистрации №	63-63/009-63/009/503/2016-631/2
	Назначение: Земли населенных пунктов, под малоэтажное жилищное строительство			Выписка из единого государственного реестра прав на недвижимое имущество и сделок с ним, удостоверяющая проведенную государственную регистрацию прав	
	Площадь (кв.м): 894			дата выдачи - 23.09.2016	
	Адрес (местонахождение объекта): Самарская область, муниципальный район Ставропольский, сельское поселение Ягодное, с. Ягодное, мкр. "Приволжский", ул. Прохладная, участок № 95			Управлением Федеральной службы государственной регистрации, кадастра и картографии по Самарской области, на основании Договора купли-продажи недвижимого имущества № 2 от 05.08.2016	
				о чем в Едином государственном реестре прав на недвижимое имущество и сделок с ним 23.09.2016	
				сделана запись о регистрации № 63-63/009-63/009/503/2016-633/2	
96	Земельный участок		63:32:1602001:289	сделана запись о регистрации №	63-63/009-63/009/503/2016-631/2
	Назначение: Земли населенных пунктов, под малоэтажное жилищное строительство			Выписка из единого государственного реестра прав на недвижимое имущество и сделок с ним, удостоверяющая проведенную государственную регистрацию прав	
	Площадь (кв.м): 894			дата выдачи - 23.09.2016	
	Адрес (местонахождение объекта): Самарская область, муниципальный район Ставропольский, сельское поселение Ягодное, с. Ягодное, мкр. "Приволжский", ул. Прохладная, участок № 96			Управлением Федеральной службы государственной регистрации, кадастра и картографии по Самарской области, на основании Договора купли-продажи недвижимого имущества № 2 от 05.08.2016	
				о чем в Едином государственном реестре прав на недвижимое имущество и сделок с ним 23.09.2016	
				сделана запись о регистрации № 63-63/009-63/009/503/2016-634/2	
97	Земельный участок		63:32:1602001:290	сделана запись о регистрации №	63-63/009-63/009/503/2016-631/2
	Назначение: Земли населенных пунктов, под малоэтажное жилищное строительство			Выписка из единого государственного реестра прав на недвижимое имущество и сделок с ним, удостоверяющая проведенную государственную регистрацию прав	
	Площадь (кв.м): 894			дата выдачи - 23.09.2016	
	Адрес (местонахождение объекта): Самарская область, муниципальный район Ставропольский, сельское поселение Ягодное, с. Ягодное, мкр. "Приволжский", ул. Прохладная, участок № 97			Управлением Федеральной службы государственной регистрации, кадастра и картографии по Самарской области, на основании Договора купли-продажи недвижимого имущества № 2 от 05.08.2016	
				о чем в Едином государственном реестре прав на недвижимое имущество и сделок с ним 23.09.2016	
				сделана запись о регистрации № 63-63/009-63/009/503/2016-636/2	
98	Земельный участок		63:32:1602001:292	сделана запись о регистрации №	63-63/009-63/009/503/2016-631/2
	Назначение: Земли населенных пунктов, под малоэтажное жилищное строительство			Выписка из единого государственного реестра прав на недвижимое имущество и сделок с ним, удостоверяющая проведенную государственную регистрацию прав	
	Площадь (кв.м): 888			дата выдачи - 21.09.2016	
	Адрес (местонахождение объекта): Самарская область, муниципальный район Ставропольский, сельское поселение Ягодное, с.			Управлением Федеральной службы государственной регистрации, кадастра и картографии по Самарской области, на основании Договора купли-продажи недвижимого имущества № 2 от 05.08.2016	

**ООО «НМЦ «Рейтинг»**

443056, г.Самара, ул.Луначарского 38, помещение 9  
тел. (факс) 271-31-00, 335-52-77; www.rating63.ru; e-mail: rating-samara@mail.ru

	Ягодное, мкр. "Приволжский", ул. Прохладная, участок № 99		о чем в Едином государственном реестре прав на недвижимое имущество и сделок с ним 21.09.2016 сделана запись о регистрации № 63-63/009-63/009/503/2016-640/2
99	Земельный участок	63:32:1602001:229	Выписка из единого государственного реестра прав на недвижимое имущество и сделок с ним, удостоверяющая проведенную государственную регистрацию прав дата выдачи - 21.09.2016 Управлением Федеральной службы государственной регистрации, кадастра и картографии по Самарской области, на основании Договора купли-продажи недвижимого имущества № 2 от 05.08.2016
	Назначение: Земли населенных пунктов, под малоэтажное жилищное строительство		
	Площадь (кв.м): 1136		
	Адрес (местонахождение объекта): Самарская область, муниципальный район Ставропольский, сельское поселение Ягодное, с. Ягодное, мкр. "Приволжский", ул. Ясенева, участок № 101		
100	Земельный участок	63:32:1602001:244	Выписка из единого государственного реестра прав на недвижимое имущество и сделок с ним, удостоверяющая проведенную государственную регистрацию прав дата выдачи - 21.09.2016 Управлением Федеральной службы государственной регистрации, кадастра и картографии по Самарской области, на основании Договора купли-продажи недвижимого имущества № 2 от 05.08.2016
	Назначение: Земли населенных пунктов, под малоэтажное жилищное строительство		
	Площадь (кв.м): 1136		
	Адрес (местонахождение объекта): Самарская область, муниципальный район Ставропольский, сельское поселение Ягодное, с. Ягодное, мкр. "Приволжский", ул. Ясенева, участок № 102		
101	Земельный участок	63:32:1602001:204	Выписка из единого государственного реестра прав на недвижимое имущество и сделок с ним, удостоверяющая проведенную государственную регистрацию прав дата выдачи - 21.09.2016 Управлением Федеральной службы государственной регистрации, кадастра и картографии по Самарской области, на основании Договора купли-продажи недвижимого имущества № 2 от 05.08.2016
	Назначение: Земли населенных пунктов, под малоэтажное жилищное строительство		
	Площадь (кв.м): 1136		
	Адрес (местонахождение объекта): Самарская область, муниципальный район Ставропольский, сельское поселение Ягодное, с. Ягодное, мкр. "Приволжский", ул. Ясенева, участок № 103		
102	Земельный участок	63:32:1602001:206	Выписка из единого государственного реестра прав на недвижимое имущество и сделок с ним, удостоверяющая проведенную государственную регистрацию прав дата выдачи - 21.09.2016 Управлением Федеральной службы государственной регистрации, кадастра и картографии по Самарской области, на основании Договора купли-продажи недвижимого имущества №
	Назначение: Земли населенных пунктов, под малоэтажное жилищное строительство		
	Площадь (кв.м): 1136		

ООО «НМЦ «Рейтинг»

443056, г.Самара, ул.Луначарского 38, помещение 9  
 тел. (факс) 271-31-00, 335-52-77; www.rating63.ru; e-mail: rating-samara@mail.ru

	Адрес (местонахождение объекта): Самарская область, муниципальный район Ставропольский, сельское поселение Ягодное, с. Ягодное, мкр. "Приволжский", ул. Ясенева, участок № 104		2 от 05.08.2016 о чем в Едином государственном реестре прав на недвижимое имущество и сделок с ним 21.09.2016 сделана запись о регистрации № 63-63/009-63/009/503/2016-648/2
103	Земельный участок	63:32:1602001:230	Выписка из единого государственного реестра прав на недвижимое имущество и сделок с ним, удостоверяющая проведенную государственную регистрацию прав дата выдачи - 21.09.2016 Управлением Федеральной службы государственной регистрации, кадастра и картографии по Самарской области, на основании Договора купли-продажи недвижимого имущества № 2 от 05.08.2016 о чем в Едином государственном реестре прав на недвижимое имущество и сделок с ним 21.09.2016 сделана запись о регистрации № 63-63/009-63/009/503/2016-651/2
	Назначение: Земли населенных пунктов, под малоэтажное жилищное строительство		
	Площадь (кв.м): 1136		
	Адрес (местонахождение объекта): Самарская область, муниципальный район Ставропольский, сельское поселение Ягодное, с. Ягодное, мкр. "Приволжский", ул. Ясенева, участок № 105		
104	Земельный участок	63:32:1602001:231	Выписка из единого государственного реестра прав на недвижимое имущество и сделок с ним, удостоверяющая проведенную государственную регистрацию прав дата выдачи - 21.09.2016 Управлением Федеральной службы государственной регистрации, кадастра и картографии по Самарской области, на основании Договора купли-продажи недвижимого имущества № 2 от 05.08.2016 о чем в Едином государственном реестре прав на недвижимое имущество и сделок с ним 21.09.2016 сделана запись о регистрации № 63-63/009-63/009/503/2016-653/2
	Назначение: Земли населенных пунктов, под малоэтажное жилищное строительство		
	Площадь (кв.м): 1136		
	Адрес (местонахождение объекта): Самарская область, муниципальный район Ставропольский, сельское поселение Ягодное, с. Ягодное, мкр. "Приволжский", ул. Ясенева, участок № 106		
105	Земельный участок	63:32:1602001:248	Выписка из единого государственного реестра прав на недвижимое имущество и сделок с ним, удостоверяющая проведенную государственную регистрацию прав дата выдачи - 22.09.2016 Управлением Федеральной службы государственной регистрации, кадастра и картографии по Самарской области, на основании Договора купли-продажи недвижимого имущества № 2 от 05.08.2016 о чем в Едином государственном реестре прав на недвижимое имущество и сделок с ним 22.09.2016 сделана запись о регистрации № 63-63/009-63/009/503/2016-655/2
	Назначение: Земли населенных пунктов, под малоэтажное жилищное строительство		
	Площадь (кв.м): 1136		
	Адрес (местонахождение объекта): Самарская область, муниципальный район Ставропольский, сельское поселение Ягодное, с. Ягодное, мкр. "Приволжский", ул. Ясенева, участок № 107		
106	Земельный участок	63:32:1602001:266	Выписка из единого государственного реестра прав на недвижимое имущество и сделок с ним, удостоверяющая проведенную государственную регистрацию прав дата выдачи - 21.09.2016
	Назначение: Земли населенных пунктов, под малоэтажное жилищное строительство		

ООО «НМЦ «Рейтинг»

443056, г.Самара, ул.Луначарского 38, помещение 9  
 тел. (факс) 271-31-00, 335-52-77; www.rating63.ru; e-mail: rating-samara@mail.ru

	Площадь (кв.м): 1136		Управлением Федеральной службы государственной регистрации, кадастра и картографии по Самарской области, на основании Договора купли-продажи недвижимого имущества № 2 от 05.08.2016 о чем в Едином государственном реестре прав на недвижимое имущество и сделок с ним 21.09.2016 сделана запись о регистрации № 63-63/009-63/009/503/2016-657/2
	Адрес (местонахождение объекта): Самарская область, муниципальный район Ставропольский, сельское поселение Ягодное, с. Ягодное, мкр. "Приволжский", ул. Ясенева, участок № 108		
107	Земельный участок		63:32:1602001:205
	Назначение: Земли населенных пунктов, под малоэтажное жилищное строительство		
	Площадь (кв.м): 1136		
	Адрес (местонахождение объекта): Самарская область, муниципальный район Ставропольский, сельское поселение Ягодное, с. Ягодное, мкр. "Приволжский", ул. Ясенева, участок № 109		
108	Земельный участок		63:32:1602001:245
	Назначение: Земли населенных пунктов, под малоэтажное жилищное строительство		
	Площадь (кв.м): 1136		
	Адрес (местонахождение объекта): Самарская область, муниципальный район Ставропольский, сельское поселение Ягодное, с. Ягодное, мкр. "Приволжский", ул. Ясенева, участок № 110		
109	Земельный участок		63:32:1602001:331
	Назначение: Земли населенных пунктов, под малоэтажное жилищное строительство		
	Площадь (кв.м): 879		
	Адрес (местонахождение объекта): Самарская область, муниципальный район Ставропольский, сельское поселение Ягодное, с. Ягодное, мкр. "Приволжский", ул. Ясенева, участок № 111		
110	Земельный участок		63:32:1602001:336
			Выписка из единого государственного реестра прав на недвижимое имущество и сделок с ним, удостоверяющая проведенную государственную регистрацию прав дата выдачи - 22.09.2016
			Управлением Федеральной службы государственной регистрации, кадастра и картографии по Самарской области, на основании Договора купли-продажи недвижимого имущества № 2 от 05.08.2016 о чем в Едином государственном реестре прав на недвижимое имущество и сделок с ним 22.09.2016 сделана запись о регистрации № 63-63/009-63/009/503/2016-664/2

ООО «НМЦ «Рейтинг»

443056, г.Самара, ул.Луначарского 38, помещение 9  
 тел. (факс) 271-31-00, 335-52-77; www.rating63.ru; e-mail: rating-samara@mail.ru

	Назначение: Земли населенных пунктов, под малоэтажное жилищное строительство			ним, удостоверяющая проведенную государственную регистрацию прав	
	Площадь (кв.м): 879			дата выдачи - 22.09.2016	
	Адрес (местонахождение объекта): Самарская область, муниципальный район Ставропольский, сельское поселение Ягодное, с. Ягодное, мкр. "Приволжский", ул. Ясенева, участок № 112			Управлением Федеральной службы государственной регистрации, кадастра и картографии по Самарской области, на основании Договора купли-продажи недвижимого имущества № 2 от 05.08.2016	
				о чем в Едином государственном реестре прав на недвижимое имущество и сделок с ним 22.09.2016 сделана запись о регистрации № 63-63/009-63/009/503/2016-667/2	
111	Земельный участок		63:32:1602001:332	Выписка из единого государственного реестра прав на недвижимое имущество и сделок с ним, удостоверяющая проведенную государственную регистрацию прав	
	Назначение: Земли населенных пунктов, под малоэтажное жилищное строительство			дата выдачи - 21.09.2016	
	Площадь (кв.м): 879			Управлением Федеральной службы государственной регистрации, кадастра и картографии по Самарской области, на основании Договора купли-продажи недвижимого имущества № 2 от 05.08.2016	
	Адрес (местонахождение объекта): Самарская область, муниципальный район Ставропольский, сельское поселение Ягодное, с. Ягодное, мкр. "Приволжский", ул. Ясенева, участок № 113			о чем в Едином государственном реестре прав на недвижимое имущество и сделок с ним 21.09.2016 сделана запись о регистрации № 63-63/009-63/009/503/2016-669/2	
112	Земельный участок		63:32:1602001:347	Выписка из единого государственного реестра прав на недвижимое имущество и сделок с ним, удостоверяющая проведенную государственную регистрацию прав	
	Назначение: Земли населенных пунктов, под малоэтажное жилищное строительство			дата выдачи - 21.09.2016	
	Площадь (кв.м): 879			Управлением Федеральной службы государственной регистрации, кадастра и картографии по Самарской области, на основании Договора купли-продажи недвижимого имущества № 2 от 05.08.2016	
	Адрес (местонахождение объекта): Самарская область, муниципальный район Ставропольский, сельское поселение Ягодное, с. Ягодное, мкр. "Приволжский", ул. Ясенева, участок № 114			о чем в Едином государственном реестре прав на недвижимое имущество и сделок с ним 21.09.2016 сделана запись о регистрации № 63-63/009-63/009/503/2016-671/2	
113	Земельный участок		63:32:1602001:294	Выписка из единого государственного реестра прав на недвижимое имущество и сделок с ним, удостоверяющая проведенную государственную регистрацию прав	
	Назначение: Земли населенных пунктов, под малоэтажное жилищное строительство			дата выдачи - 21.09.2016	
	Площадь (кв.м): 894			Управлением Федеральной службы государственной регистрации, кадастра и картографии по Самарской области, на основании Договора купли-продажи недвижимого имущества № 2 от 05.08.2016	
	Адрес (местонахождение объекта): Самарская область, муниципальный район Ставропольский, сельское поселение Ягодное, с. Ягодное, мкр. "Приволжский", ул. Ясенева, участок № 115			о чем в Едином государственном реестре прав на недвижимое имущество и сделок с ним 21.09.2016	

**ООО «НМЦ «Рейтинг»**

443056, г.Самара, ул.Луначарского 38, помещение 9  
тел. (факс) 271-31-00, 335-52-77; www.rating63.ru; e-mail: rating-samara@mail.ru

114	Земельный участок		63:32:1602001:295	сделана запись о регистрации №	63-63/009-63/009/503/2016-673/2	
	Назначение: Земли населенных пунктов, под малоэтажное жилищное строительство			Выписка из единого государственного реестра прав на недвижимое имущество и сделок с ним, удостоверяющая проведенную государственную регистрацию прав		
	Площадь (кв.м):	894		дата выдачи -		21.09.2016
	Адрес (местонахождение объекта): Самарская область, муниципальный район Ставропольский, сельское поселение Ягодное, с. Ягодное, мкр. "Приволжский", ул. Ясенева, участок № 116			Управлением Федеральной службы государственной регистрации, кадастра и картографии по Самарской области, на основании Договора купли-продажи недвижимого имущества №		2 от 05.08.2016
				о чем в Едином государственном реестре прав на недвижимое имущество и сделок с ним 21.09.2016		
				сделана запись о регистрации № 63-63/009-63/009/503/2016-675/2		
115	Земельный участок		63:32:1602001:296	сделана запись о регистрации №	63-63/009-63/009/503/2016-673/2	
	Назначение: Земли населенных пунктов, под малоэтажное жилищное строительство			Выписка из единого государственного реестра прав на недвижимое имущество и сделок с ним, удостоверяющая проведенную государственную регистрацию прав		
	Площадь (кв.м):	894		дата выдачи -		21.09.2016
	Адрес (местонахождение объекта): Самарская область, муниципальный район Ставропольский, сельское поселение Ягодное, с. Ягодное, мкр. "Приволжский", ул. Ясенева, участок № 117			Управлением Федеральной службы государственной регистрации, кадастра и картографии по Самарской области, на основании Договора купли-продажи недвижимого имущества №		2 от 05.08.2016
				о чем в Едином государственном реестре прав на недвижимое имущество и сделок с ним 21.09.2016		
				сделана запись о регистрации № 63-63/009-63/009/503/2016-676/2		
116	Земельный участок		63:32:1602001:297	сделана запись о регистрации №	63-63/009-63/009/503/2016-673/2	
	Назначение: Земли населенных пунктов, под малоэтажное жилищное строительство			Выписка из единого государственного реестра прав на недвижимое имущество и сделок с ним, удостоверяющая проведенную государственную регистрацию прав		
	Площадь (кв.м):	894		дата выдачи -		21.09.2016
	Адрес (местонахождение объекта): Самарская область, муниципальный район Ставропольский, сельское поселение Ягодное, с. Ягодное, мкр. "Приволжский", ул. Ясенева, участок № 118			Управлением Федеральной службы государственной регистрации, кадастра и картографии по Самарской области, на основании Договора купли-продажи недвижимого имущества №		2 от 05.08.2016
				о чем в Едином государственном реестре прав на недвижимое имущество и сделок с ним 21.09.2016		
				сделана запись о регистрации № 63-63/009-63/009/503/2016-678/2		
117	Земельный участок		63:32:1602001:298	сделана запись о регистрации №	63-63/009-63/009/503/2016-673/2	
	Назначение: Земли населенных пунктов, под малоэтажное жилищное строительство			Выписка из единого государственного реестра прав на недвижимое имущество и сделок с ним, удостоверяющая проведенную государственную регистрацию прав		
	Площадь (кв.м):	888		дата выдачи -		21.09.2016
	Адрес (местонахождение объекта): Самарская область, муниципальный район Ставропольский, сельское поселение Ягодное, с.			Управлением Федеральной службы государственной регистрации, кадастра и картографии по Самарской области, на основании Договора купли-продажи недвижимого имущества №		2 от 05.08.2016

ООО «НМЦ «Рейтинг»

443056, г.Самара, ул.Луначарского 38, помещение 9  
тел. (факс) 271-31-00, 335-52-77; www.rating63.ru; e-mail: rating-samara@mail.ru

	Ягодное, мкр. "Приволжский", ул. Ясенева, участок № 119		о чем в Едином государственном реестре прав на недвижимое имущество и сделок с ним 21.09.2016 сделана запись о регистрации № 63-63/009-63/009/503/2016-680/2
118	Земельный участок	63:32:1602001:299	Выписка из единого государственного реестра прав на недвижимое имущество и сделок с ним, удостоверяющая проведенную государственную регистрацию прав дата выдачи - 21.09.2016 Управлением Федеральной службы государственной регистрации, кадастра и картографии по Самарской области, на основании Договора купли-продажи недвижимого имущества № 2 от 05.08.2016
	Назначение: Земли населенных пунктов, под малоэтажное жилищное строительство		
	Площадь (кв.м): 888		
	Адрес (местонахождение объекта): Самарская область, муниципальный район Ставропольский, сельское поселение Ягодное, с. Ягодное, мкр. "Приволжский", ул. Ясенева, участок № 120		
119	Земельный участок	63:32:1602001:273	Выписка из единого государственного реестра прав на недвижимое имущество и сделок с ним, удостоверяющая проведенную государственную регистрацию прав дата выдачи - 21.09.2016 Управлением Федеральной службы государственной регистрации, кадастра и картографии по Самарской области, на основании Договора купли-продажи недвижимого имущества № 2 от 05.08.2016
	Назначение: Земли населенных пунктов, под малоэтажное жилищное строительство		
	Площадь (кв.м): 1136		
	Адрес (местонахождение объекта): Самарская область, муниципальный район Ставропольский, сельское поселение Ягодное, с. Ягодное, мкр. "Приволжский", ул. Любимая, участок № 121		
120	Земельный участок	63:32:1602001:243	Выписка из единого государственного реестра прав на недвижимое имущество и сделок с ним, удостоверяющая проведенную государственную регистрацию прав дата выдачи - 22.09.2016 Управлением Федеральной службы государственной регистрации, кадастра и картографии по Самарской области, на основании Договора купли-продажи недвижимого имущества № 2 от 05.08.2016
	Назначение: Земли населенных пунктов, под малоэтажное жилищное строительство		
	Площадь (кв.м): 1136		
	Адрес (местонахождение объекта): Самарская область, муниципальный район Ставропольский, сельское поселение Ягодное, с. Ягодное, мкр. "Приволжский", ул. Любимая, участок № 122		
121	Земельный участок	63:32:1602001:207	Выписка из единого государственного реестра прав на недвижимое имущество и сделок с ним, удостоверяющая проведенную государственную регистрацию прав дата выдачи - 22.09.2016 Управлением Федеральной службы государственной регистрации, кадастра и картографии по Самарской области, на основании Договора купли-продажи недвижимого имущества №
	Назначение: Земли населенных пунктов, под малоэтажное жилищное строительство		
	Площадь (кв.м): 1136		



**ООО «НМЦ «Рейтинг»**

443056, г. Самара, ул. Луначарского 38, помещение 9  
тел. (факс) 271-31-00, 335-52-77; www.rating63.ru; e-mail: rating-samara@mail.ru

	Адрес (местонахождение объекта): Самарская область, муниципальный район Ставропольский, сельское поселение Ягодное, с. Ягодное, мкр. "Приволжский", ул. Любимая, участок № 123		2 от 05.08.2016 о чем в Едином государственном реестре прав на недвижимое имущество и сделок с ним 22.09.2016 сделана запись о регистрации № 63-63/009-63/009/503/2016-690/2
122	Земельный участок	63:32:1602001:203	Выписка из единого государственного реестра прав на недвижимое имущество и сделок с ним, удостоверяющая проведенную государственную регистрацию прав дата выдачи - 22.09.2016 Управлением Федеральной службы государственной регистрации, кадастра и картографии по Самарской области, на основании Договора купли-продажи недвижимого имущества № 2 от 05.08.2016 о чем в Едином государственном реестре прав на недвижимое имущество и сделок с ним 22.09.2016 сделана запись о регистрации № 63-63/009-63/009/503/2016-692/2
	Назначение: Земли населенных пунктов, под малоэтажное жилищное строительство		
	Площадь (кв.м): 1136		
	Адрес (местонахождение объекта): Самарская область, муниципальный район Ставропольский, сельское поселение Ягодное, с. Ягодное, мкр. "Приволжский", ул. Любимая, участок № 124		
123	Земельный участок	63:32:1602001:274	Выписка из единого государственного реестра прав на недвижимое имущество и сделок с ним, удостоверяющая проведенную государственную регистрацию прав дата выдачи - 21.09.2016 Управлением Федеральной службы государственной регистрации, кадастра и картографии по Самарской области, на основании Договора купли-продажи недвижимого имущества № 2 от 05.08.2016 о чем в Едином государственном реестре прав на недвижимое имущество и сделок с ним 21.09.2016 сделана запись о регистрации № 63-63/009-63/009/503/2016-694/2
	Назначение: Земли населенных пунктов, под малоэтажное жилищное строительство		
	Площадь (кв.м): 1136		
	Адрес (местонахождение объекта): Самарская область, муниципальный район Ставропольский, сельское поселение Ягодное, с. Ягодное, мкр. "Приволжский", ул. Любимая, участок № 125		
124	Земельный участок	63:32:1602001:252	Выписка из единого государственного реестра прав на недвижимое имущество и сделок с ним, удостоверяющая проведенную государственную регистрацию прав дата выдачи - 21.09.2016 Управлением Федеральной службы государственной регистрации, кадастра и картографии по Самарской области, на основании Договора купли-продажи недвижимого имущества № 2 от 05.08.2016 о чем в Едином государственном реестре прав на недвижимое имущество и сделок с ним 21.09.2016 сделана запись о регистрации № 63-63/009-63/009/503/2016-696/2
	Назначение: Земли населенных пунктов, под малоэтажное жилищное строительство		
	Площадь (кв.м): 1136		
	Адрес (местонахождение объекта): Самарская область, муниципальный район Ставропольский, сельское поселение Ягодное, с. Ягодное, мкр. "Приволжский", ул. Любимая, участок № 127		
125	Земельный участок	63:32:1602001:254	Выписка из единого государственного реестра прав на недвижимое имущество и сделок с ним, удостоверяющая проведенную государственную регистрацию прав дата выдачи - 22.09.2016
	Назначение: Земли населенных пунктов, под малоэтажное жилищное строительство		

ООО «НМЦ «Рейтинг»

443056, г.Самара, ул.Луначарского 38, помещение 9  
 тел. (факс) 271-31-00, 335-52-77; www.rating63.ru; e-mail: rating-samara@mail.ru

	Площадь (кв.м): 1136		Управлением Федеральной службы государственной регистрации, кадастра и картографии по Самарской области, на основании Договора купли-продажи недвижимого имущества № 2 от 05.08.2016 о чем в Едином государственном реестре прав на недвижимое имущество и сделок с ним 22.09.2016 сделана запись о регистрации № 63-63/009-63/009/503/2016-699/2
	Адрес (местонахождение объекта): Самарская область, муниципальный район Ставропольский, сельское поселение Ягодное, с. Ягодное, мкр. "Приволжский", ул. Любимая, участок № 128		
126	Земельный участок		63:32:1602001:253
	Назначение: Земли населенных пунктов, под малоэтажное жилищное строительство		
	Площадь (кв.м): 1136		
	Адрес (местонахождение объекта): Самарская область, муниципальный район Ставропольский, сельское поселение Ягодное, с. Ягодное, мкр. "Приволжский", ул. Любимая, участок № 129		
127	Земельный участок		63:32:1602001:271
	Назначение: Земли населенных пунктов, под малоэтажное жилищное строительство		
	Площадь (кв.м): 1136		
	Адрес (местонахождение объекта): Самарская область, муниципальный район Ставропольский, сельское поселение Ягодное, с. Ягодное, мкр. "Приволжский", ул. Любимая, участок № 130		
128	Земельный участок		63:32:1602001:337
	Назначение: Земли населенных пунктов, под малоэтажное жилищное строительство		
	Площадь (кв.м): 879		
	Адрес (местонахождение объекта): Самарская область, муниципальный район Ставропольский, сельское поселение Ягодное, с. Ягодное, мкр. "Приволжский", ул. Любимая, участок № 131		
129	Земельный участок		63:32:1602001:355
			Выписка из единого государственного реестра прав на недвижимое имущество и сделок с ним, удостоверяющая проведенную государственную регистрацию прав дата выдачи - 22.09.2016
			Управлением Федеральной службы государственной регистрации, кадастра и картографии по Самарской области, на основании Договора купли-продажи недвижимого имущества № 2 от 05.08.2016 о чем в Едином государственном реестре прав на недвижимое имущество и сделок с ним 22.09.2016 сделана запись о регистрации № 63-63/009-63/009/503/2016-703/2
			Выписка из единого государственного реестра прав на недвижимое имущество и сделок с ним, удостоверяющая проведенную государственную регистрацию прав дата выдачи - 22.09.2016
			Управлением Федеральной службы государственной регистрации, кадастра и картографии по Самарской области, на основании Договора купли-продажи недвижимого имущества № 2 от 05.08.2016 о чем в Едином государственном реестре прав на недвижимое имущество и сделок с ним 22.09.2016 сделана запись о регистрации № 63-63/009-63/009/503/2016-706/2
			Выписка из единого государственного реестра прав на недвижимое имущество и сделок с ним, удостоверяющая проведенную государственную регистрацию прав дата выдачи - 22.09.2016

ООО «НМЦ «Рейтинг»

443056, г.Самара, ул.Луначарского 38, помещение 9  
 тел. (факс) 271-31-00, 335-52-77; www.rating63.ru; e-mail: rating-samara@mail.ru

	Назначение: Земли населенных пунктов, под малоэтажное жилищное строительство			ним, удостоверяющая проведенную государственную регистрацию прав	
	Площадь (кв.м): 879			дата выдачи - 21.09.2016	
	Адрес (местонахождение объекта): Самарская область, муниципальный район Ставропольский, сельское поселение Ягодное, с. Ягодное, мкр. "Приволжский", ул. Любимая, участок № 132			Управлением Федеральной службы государственной регистрации, кадастра и картографии по Самарской области, на основании Договора купли-продажи недвижимого имущества №	
				2 от 05.08.2016	
130	Земельный участок		63:32:1602001:333	о чем в Едином государственном реестре прав на недвижимое имущество и сделок с ним 21.09.2016	
	Назначение: Земли населенных пунктов, под малоэтажное жилищное строительство			сделана запись о регистрации № 63-63/009-63/009/503/2016-709/2	
	Площадь (кв.м): 879			Выписка из единого государственного реестра прав на недвижимое имущество и сделок с ним, удостоверяющая проведенную государственную регистрацию прав	
	Адрес (местонахождение объекта): Самарская область, муниципальный район Ставропольский, сельское поселение Ягодное, с. Ягодное, мкр. "Приволжский", ул. Любимая, участок № 133			дата выдачи - 22.09.2016	
131	Земельный участок		63:32:1602001:348	Управлением Федеральной службы государственной регистрации, кадастра и картографии по Самарской области, на основании Договора купли-продажи недвижимого имущества №	
	Назначение: Земли населенных пунктов, под малоэтажное жилищное строительство			2 от 05.08.2016	
	Площадь (кв.м): 879			о чем в Едином государственном реестре прав на недвижимое имущество и сделок с ним 22.09.2016	
	Адрес (местонахождение объекта): Самарская область, муниципальный район Ставропольский, сельское поселение Ягодное, с. Ягодное, мкр. "Приволжский", ул. Любимая, участок № 134			сделана запись о регистрации № 63-63/009-63/009/503/2016-711/2	
132	Земельный участок		63:32:1602001:300	Выписка из единого государственного реестра прав на недвижимое имущество и сделок с ним, удостоверяющая проведенную государственную регистрацию прав	
	Назначение: Земли населенных пунктов, под малоэтажное жилищное строительство			дата выдачи - 22.09.2016	
	Площадь (кв.м): 894			Управлением Федеральной службы государственной регистрации, кадастра и картографии по Самарской области, на основании Договора купли-продажи недвижимого имущества №	
	Адрес (местонахождение объекта): Самарская область, муниципальный район Ставропольский, сельское поселение Ягодное, с. Ягодное, мкр. "Приволжский", ул. Любимая, участок № 135			2 от 05.08.2016	
				о чем в Едином государственном реестре прав на недвижимое имущество и сделок с ним 22.09.2016	

ООО «НМЦ «Рейтинг»

443056, г.Самара, ул.Луначарского 38, помещение 9  
 тел. (факс) 271-31-00, 335-52-77; www.rating63.ru; e-mail: rating-samara@mail.ru

133	Земельный участок		63:32:1602001:302	сделана запись о регистрации №	63-63/009-63/009/503/2016-718/2	
	Назначение: Земли населенных пунктов, под малоэтажное жилищное строительство			Выписка из единого государственного реестра прав на недвижимое имущество и сделок с ним, удостоверяющая проведенную государственную регистрацию прав		
	Площадь (кв.м):	894		дата выдачи -		22.09.2016
	Адрес (местонахождение объекта): Самарская область, муниципальный район Ставропольский, сельское поселение Ягодное, с. Ягодное, мкр. "Приволжский", ул. Любимая, участок № 136			Управлением Федеральной службы государственной регистрации, кадастра и картографии по Самарской области, на основании Договора купли-продажи недвижимого имущества №		2 от 05.08.2016
				о чем в Едином государственном реестре прав на недвижимое имущество и сделок с ним 22.09.2016		
				сделана запись о регистрации № 63-63/009-63/009/503/2016-721/2		
134	Земельный участок		63:32:1602001:303	Выписка из единого государственного реестра прав на недвижимое имущество и сделок с ним, удостоверяющая проведенную государственную регистрацию прав		
	Назначение: Земли населенных пунктов, под малоэтажное жилищное строительство			дата выдачи -		23.09.2016
	Площадь (кв.м):	894		Управлением Федеральной службы государственной регистрации, кадастра и картографии по Самарской области, на основании Договора купли-продажи недвижимого имущества №		2 от 05.08.2016
	Адрес (местонахождение объекта): Самарская область, муниципальный район Ставропольский, сельское поселение Ягодное, с. Ягодное, мкр. "Приволжский", ул. Любимая, участок № 137			о чем в Едином государственном реестре прав на недвижимое имущество и сделок с ним		23.09.2016
				сделана запись о регистрации № 63-63/009-63/009/503/2016-723/2		
135	Земельный участок		63:32:1602001:304	Выписка из единого государственного реестра прав на недвижимое имущество и сделок с ним, удостоверяющая проведенную государственную регистрацию прав		
	Назначение: Земли населенных пунктов, под малоэтажное жилищное строительство			дата выдачи -		23.09.2016
	Площадь (кв.м):	894		Управлением Федеральной службы государственной регистрации, кадастра и картографии по Самарской области, на основании Договора купли-продажи недвижимого имущества №		2 от 05.08.2016
	Адрес (местонахождение объекта): Самарская область, муниципальный район Ставропольский, сельское поселение Ягодное, с. Ягодное, мкр. "Приволжский", ул. Любимая, участок № 138			о чем в Едином государственном реестре прав на недвижимое имущество и сделок с ним		23.09.2016
				сделана запись о регистрации № 63-63/009-63/009/503/2016-725/2		
136	Земельный участок		63:32:1602001:275	Выписка из единого государственного реестра прав на недвижимое имущество и сделок с ним, удостоверяющая проведенную государственную регистрацию прав		
	Назначение: Земли населенных пунктов, под малоэтажное жилищное строительство			дата выдачи -		23.09.2016
	Площадь (кв.м):	894		Управлением Федеральной службы государственной регистрации, кадастра и картографии по Самарской области, на основании Договора купли-продажи недвижимого имущества №		2 от 05.08.2016
	Адрес (местонахождение объекта): Самарская область, муниципальный район Ставропольский, сельское поселение Ягодное, с.					

ООО «НМЦ «Рейтинг»

443056, г.Самара, ул.Луначарского 38, помещение 9  
 тел. (факс) 271-31-00, 335-52-77; www.rating63.ru; e-mail: rating-samara@mail.ru

	Ягодное, мкр. "Приволжский", ул. Любимая, участок № 139		о чем в Едином государственном реестре прав на недвижимое имущество и сделок с ним 23.09.2016 сделана запись о регистрации № 63-63/009-63/009/503/2016-728/2
137	Земельный участок	63:32:1602001:276	Выписка из единого государственного реестра прав на недвижимое имущество и сделок с ним, удостоверяющая проведенную государственную регистрацию прав дата выдачи - 22.09.2016 Управлением Федеральной службы государственной регистрации, кадастра и картографии по Самарской области, на основании Договора купли-продажи недвижимого имущества № 2 от 05.08.2016
	Назначение: Земли населенных пунктов, под малоэтажное жилищное строительство		
	Площадь (кв.м): 894		
	Адрес (местонахождение объекта): Самарская область, муниципальный район Ставропольский, сельское поселение Ягодное, с. Ягодное, мкр. "Приволжский", ул. Любимая, участок № 140		
138	Земельный участок	63:32:1602001:233	Выписка из единого государственного реестра прав на недвижимое имущество и сделок с ним, удостоверяющая проведенную государственную регистрацию прав дата выдачи - 21.09.2016 Управлением Федеральной службы государственной регистрации, кадастра и картографии по Самарской области, на основании Договора купли-продажи недвижимого имущества № 2 от 05.08.2016
	Назначение: Земли населенных пунктов, под малоэтажное жилищное строительство		
	Площадь (кв.м): 1136		
	Адрес (местонахождение объекта): Самарская область, муниципальный район Ставропольский, сельское поселение Ягодное, с. Ягодное, мкр. "Приволжский", ул. Романтиков, участок № 141		
139	Земельный участок	63:32:1602001:250	Выписка из единого государственного реестра прав на недвижимое имущество и сделок с ним, удостоверяющая проведенную государственную регистрацию прав дата выдачи - 21.09.2016 Управлением Федеральной службы государственной регистрации, кадастра и картографии по Самарской области, на основании Договора купли-продажи недвижимого имущества № 2 от 05.08.2016
	Назначение: Земли населенных пунктов, под малоэтажное жилищное строительство		
	Площадь (кв.м): 1045		
	Адрес (местонахождение объекта): Самарская область, муниципальный район Ставропольский, сельское поселение Ягодное, с. Ягодное, мкр. "Приволжский", ул. Романтиков, участок № 142		
140	Земельный участок	63:32:1602001:256	Выписка из единого государственного реестра прав на недвижимое имущество и сделок с ним, удостоверяющая проведенную государственную регистрацию прав дата выдачи - 22.09.2016 Управлением Федеральной службы государственной регистрации, кадастра и картографии по Самарской области, на основании Договора купли-продажи недвижимого имущества №
	Назначение: Земли населенных пунктов, под малоэтажное жилищное строительство		
	Площадь (кв.м): 1136		

ООО «НМЦ «Рейтинг»

443056, г. Самара, ул. Луначарского 38, помещение 9  
 тел. (факс) 271-31-00, 335-52-77; www.rating63.ru; e-mail: rating-samara@mail.ru

	Адрес (местонахождение объекта): Самарская область, муниципальный район Ставропольский, сельское поселение Ягодное, с. Ягодное, мкр. "Приволжский", ул. Романтиков, участок № 145		2 от 05.08.2016 о чем в Едином государственном реестре прав на недвижимое имущество и сделок с ним 22.09.2016 сделана запись о регистрации № 63-63/009-63/009/503/2016-735/2
141	Земельный участок	63:32:1602001:249	Выписка из единого государственного реестра прав на недвижимое имущество и сделок с ним, удостоверяющая проведенную государственную регистрацию прав дата выдачи - 21.09.2016 Управлением Федеральной службы государственной регистрации, кадастра и картографии по Самарской области, на основании Договора купли-продажи недвижимого имущества № 2 от 05.08.2016 о чем в Едином государственном реестре прав на недвижимое имущество и сделок с ним 21.09.2016 сделана запись о регистрации № 63-63/009-63/009/503/2016-736/2
	Назначение: Земли населенных пунктов, под малоэтажное жилищное строительство		
	Площадь (кв.м): 1136		
	Адрес (местонахождение объекта): Самарская область, муниципальный район Ставропольский, сельское поселение Ягодное, с. Ягодное, мкр. "Приволжский", ул. Романтиков, участок № 147		
142	Земельный участок	63:32:1602001:200	Выписка из единого государственного реестра прав на недвижимое имущество и сделок с ним, удостоверяющая проведенную государственную регистрацию прав дата выдачи - 21.09.2016 Управлением Федеральной службы государственной регистрации, кадастра и картографии по Самарской области, на основании Договора купли-продажи недвижимого имущества № 2 от 05.08.2016 о чем в Едином государственном реестре прав на недвижимое имущество и сделок с ним 21.09.2016 сделана запись о регистрации № 63-63/009-63/009/503/2016-737/2
	Назначение: Земли населенных пунктов, под малоэтажное жилищное строительство		
	Площадь (кв.м): 1083		
	Адрес (местонахождение объекта): Самарская область, муниципальный район Ставропольский, сельское поселение Ягодное, с. Ягодное, мкр. "Приволжский", ул. Романтиков, участок № 148		
143	Земельный участок	63:32:1602001:257	Выписка из единого государственного реестра прав на недвижимое имущество и сделок с ним, удостоверяющая проведенную государственную регистрацию прав дата выдачи - 21.09.2016 Управлением Федеральной службы государственной регистрации, кадастра и картографии по Самарской области, на основании Договора купли-продажи недвижимого имущества № 2 от 05.08.2016 о чем в Едином государственном реестре прав на недвижимое имущество и сделок с ним 21.09.2016 сделана запись о регистрации № 63-63/009-63/009/503/2016-739/2
	Назначение: Земли населенных пунктов, под малоэтажное жилищное строительство		
	Площадь (кв.м): 1136		
	Адрес (местонахождение объекта): Самарская область, муниципальный район Ставропольский, сельское поселение Ягодное, с. Ягодное, мкр. "Приволжский", ул. Романтиков, участок № 149		
144	Земельный участок	63:32:1602001:237	Выписка из единого государственного реестра прав на недвижимое имущество и сделок с ним, удостоверяющая проведенную государственную регистрацию прав дата выдачи - 21.09.2016
	Назначение: Земли населенных пунктов, под малоэтажное жилищное строительство		

**ООО «НМЦ «Рейтинг»**

443056, г. Самара, ул. Луначарского 38, помещение 9  
тел. (факс) 271-31-00, 335-52-77; www.rating63.ru; e-mail: rating-samara@mail.ru

	Площадь (кв.м): 1096		Управлением Федеральной службы государственной регистрации, кадастра и картографии по Самарской области, на основании Договора купли-продажи недвижимого имущества № 2 от 05.08.2016 о чем в Едином государственном реестре прав на недвижимое имущество и сделок с ним 21.09.2016 сделана запись о регистрации № 63-63/009-63/009/503/2016-741/2
	Адрес (местонахождение объекта): Самарская область, муниципальный район Ставропольский, сельское поселение Ягодное, с. Ягодное, мкр. "Приволжский", ул. Романтиков, участок № 150		
145	Земельный участок		63:32:1602001:339
	Назначение: Земли населенных пунктов, под малоэтажное жилищное строительство		
	Площадь (кв.м): 879		
	Адрес (местонахождение объекта): Самарская область, муниципальный район Ставропольский, сельское поселение Ягодное, с. Ягодное, мкр. "Приволжский", ул. Романтиков, участок № 151		
	Выписка из единого государственного реестра прав на недвижимое имущество и сделок с ним, удостоверяющая проведенную государственную регистрацию прав		дата выдачи - 23.09.2016
	Управлением Федеральной службы государственной регистрации, кадастра и картографии по Самарской области, на основании Договора купли-продажи недвижимого имущества № 2 от 05.08.2016 о чем в Едином государственном реестре прав на недвижимое имущество и сделок с ним 23.09.2016 сделана запись о регистрации № 63-63/009-63/009/503/2016-742/2		
146	Земельный участок		63:32:1602001:338
	Назначение: Земли населенных пунктов, под малоэтажное жилищное строительство		
	Площадь (кв.м): 857		
	Адрес (местонахождение объекта): Самарская область, муниципальный район Ставропольский, сельское поселение Ягодное, с. Ягодное, мкр. "Приволжский", ул. Романтиков, участок № 152		
	Выписка из единого государственного реестра прав на недвижимое имущество и сделок с ним, удостоверяющая проведенную государственную регистрацию прав		дата выдачи - 22.09.2016
	Управлением Федеральной службы государственной регистрации, кадастра и картографии по Самарской области, на основании Договора купли-продажи недвижимого имущества № 2 от 05.08.2016 о чем в Едином государственном реестре прав на недвижимое имущество и сделок с ним 22.09.2016 сделана запись о регистрации № 63-63/009-63/009/503/2016-743/2		
147	Земельный участок		63:32:1602001:334
	Назначение: Земли населенных пунктов, под малоэтажное жилищное строительство		
	Площадь (кв.м): 879		
	Адрес (местонахождение объекта): Самарская область, муниципальный район Ставропольский, сельское поселение Ягодное, с. Ягодное, мкр. "Приволжский", ул. Романтиков, участок № 153		
	Выписка из единого государственного реестра прав на недвижимое имущество и сделок с ним, удостоверяющая проведенную государственную регистрацию прав		дата выдачи - 22.09.2016
	Управлением Федеральной службы государственной регистрации, кадастра и картографии по Самарской области, на основании Договора купли-продажи недвижимого имущества № 2 от 05.08.2016 о чем в Едином государственном реестре прав на недвижимое имущество и сделок с ним 22.09.2016 сделана запись о регистрации № 63-63/009-63/009/503/2016-745/2		
148	Земельный участок		63:32:1602001:335
	Выписка из единого государственного реестра прав на недвижимое имущество и сделок с		

ООО «НМЦ «Рейтинг»

443056, г.Самара, ул.Луначарского 38, помещение 9  
 тел. (факс) 271-31-00, 335-52-77; www.rating63.ru; e-mail: rating-samara@mail.ru

	Назначение: Земли населенных пунктов, под малоэтажное жилищное строительство			ним, удостоверяющая проведенную государственную регистрацию прав		
	Площадь (кв.м):	866		дата выдачи -	23.09.2016	
	Адрес (местонахождение объекта): Самарская область, муниципальный район Ставропольский, сельское поселение Ягодное, с. Ягодное, мкр. "Приволжский", ул. Романтиков, участок № 154			Управлением Федеральной службы государственной регистрации, кадастра и картографии по Самарской области, на основании Договора купли-продажи недвижимого имущества № 2 от 05.08.2016 о чем в Едином государственном реестре прав на недвижимое имущество и сделок с ним 23.09.2016 сделана запись о регистрации № 63-63/009-63/009/503/2016-747/2		
149	Земельный участок		63:32:1602001:278	Выписка из единого государственного реестра прав на недвижимое имущество и сделок с ним, удостоверяющая проведенную государственную регистрацию прав		
	Назначение: Земли населенных пунктов, под малоэтажное жилищное строительство			дата выдачи -	21.09.2016	
	Площадь (кв.м):	887		Управлением Федеральной службы государственной регистрации, кадастра и картографии по Самарской области, на основании Договора купли-продажи недвижимого имущества № 2 от 05.08.2016 о чем в Едином государственном реестре прав на недвижимое имущество и сделок с ним 21.09.2016 сделана запись о регистрации № 63-63/009-63/009/503/2016-748/2		
150	Земельный участок		63:32:1602001:279	Выписка из единого государственного реестра прав на недвижимое имущество и сделок с ним, удостоверяющая проведенную государственную регистрацию прав		
	Назначение: Земли населенных пунктов, под малоэтажное жилищное строительство			дата выдачи -	23.09.2016	
	Площадь (кв.м):	894		Управлением Федеральной службы государственной регистрации, кадастра и картографии по Самарской области, на основании Договора купли-продажи недвижимого имущества № 2 от 05.08.2016 о чем в Едином государственном реестре прав на недвижимое имущество и сделок с ним 23.09.2016 сделана запись о регистрации № 63-63/009-63/009/503/2016-749/2		
151	Земельный участок		63:32:1602001:280	Выписка из единого государственного реестра прав на недвижимое имущество и сделок с ним, удостоверяющая проведенную государственную регистрацию прав		
	Назначение: Земли населенных пунктов, под малоэтажное жилищное строительство			дата выдачи -	23.09.2016	
	Площадь (кв.м):	895		Управлением Федеральной службы государственной регистрации, кадастра и картографии по Самарской области, на основании Договора купли-продажи недвижимого имущества № 2 от 05.08.2016 о чем в Едином государственном реестре прав на недвижимое имущество и сделок с ним 23.09.2016		
	Адрес (местонахождение объекта): Самарская область, муниципальный район Ставропольский, сельское поселение Ягодное, с. Ягодное, мкр. "Приволжский", ул. Романтиков, участок № 158					



**ООО «НМЦ «Рейтинг»**

443056, г.Самара, ул.Луначарского 38, помещение 9  
тел. (факс) 271-31-00, 335-52-77; www.rating63.ru; e-mail: rating-samara@mail.ru

152	Земельный участок		63:32:1602001:281	сделана запись о регистрации №	63-63/009-63/009/503/2016-751/2
	Назначение: Земли населенных пунктов, под малоэтажное жилищное строительство			Выписка из единого государственного реестра прав на недвижимое имущество и сделок с ним, удостоверяющая проведенную государственную регистрацию прав	
	Площадь (кв.м): 888			дата выдачи - 23.09.2016	
	Адрес (местонахождение объекта): Самарская область, муниципальный район Ставропольский, сельское поселение Ягодное, с. Ягодное, мкр. "Приволжский", ул. Романтиков, участок № 159			Управлением Федеральной службы государственной регистрации, кадастра и картографии по Самарской области, на основании Договора купли-продажи недвижимого имущества № 2 от 05.08.2016	
				о чем в Едином государственном реестре прав на недвижимое имущество и сделок с ним 23.09.2016	
				сделана запись о регистрации № 63-63/009-63/009/503/2016-752/2	
153	Земельный участок		63:32:1602001:282	сделана запись о регистрации №	63-63/009-63/009/503/2016-751/2
	Назначение: Земли населенных пунктов, под малоэтажное жилищное строительство			Выписка из единого государственного реестра прав на недвижимое имущество и сделок с ним, удостоверяющая проведенную государственную регистрацию прав	
	Площадь (кв.м): 897			дата выдачи - 23.09.2016	
	Адрес (местонахождение объекта): Самарская область, муниципальный район Ставропольский, сельское поселение Ягодное, с. Ягодное, мкр. "Приволжский", ул. Романтиков, участок № 160			Управлением Федеральной службы государственной регистрации, кадастра и картографии по Самарской области, на основании Договора купли-продажи недвижимого имущества № 2 от 05.08.2016	
				о чем в Едином государственном реестре прав на недвижимое имущество и сделок с ним 23.09.2016	
				сделана запись о регистрации № 63-63/009-63/009/503/2016-753/2	
154	Земельный участок		63:32:1602001:291	сделана запись о регистрации №	63-63/009-63/009/503/2016-751/2
	Назначение: Земли населенных пунктов, под малоэтажное жилищное строительство			Выписка из единого государственного реестра прав на недвижимое имущество и сделок с ним, удостоверяющая проведенную государственную регистрацию прав	
	Площадь (кв.м): 894			дата выдачи - 21.09.2016	
	Адрес (местонахождение) объекта: Самарская область, муниципальный район Ставропольский, сельское поселение Ягодное, с. Ягодное, мкр. "Приволжский", ул. Прохладная, участок № 98			Управлением Федеральной службы государственной регистрации, кадастра и картографии по Самарской области, на основании Договора купли-продажи недвижимого имущества № 2 от 05.08.2016	
				о чем в Едином государственном реестре прав на недвижимое имущество и сделок с ним 21.09.2016	
				сделана запись о регистрации № 63-63/009-63/009/503/2016-638/2	

### Общая характеристика земельных участков

Характеристика	Значение
Вид права	Общая долевая собственность
Существующие ограничения (обременения) права	Доверительное управление
Состояние участков	Соответствует условиям разрешенного вида использования
Затопляемость территории	Не обследована

## 4. Наиболее эффективное использование

Верный выбор варианта наиболее эффективного использования объекта оценки является одним из важнейших факторов, влияющих на оценку рыночной стоимости объекта.

Понятие «наиболее эффективного использования», применяемое в настоящем отчете, определяется как вероятное использование оцениваемого объекта с максимальной отдачей, причем неизменными являются условия физической возможности, юридической допустимости и финансовой оправданности такого рода действий. Перечисленные вопросы рассматриваются в настоящем разделе.

Из всех факторов, влияющих на рыночную стоимость, важнейшим является суждение о наиболее эффективном использовании объекта недвижимости. Это суждение является основополагающей предпосылкой его стоимости.

Заключение о наиболее эффективном использовании отражает мнение Оценщиков в отношении наилучшего использования собственности, исходя из всеобъемлющего анализа рынка. Понятие «Наиболее эффективное использование», применяемое в данном отчете, подразумевает такое использование, которое из всех рациональных, физически осуществимых, финансово приемлемых, юридически допустимых видов использования имеет своим результатом максимально высокую текущую стоимость объекта.

Наиболее эффективное использование оцениваемых земельных участков определяется путем проверки соответствия рассматриваемых вариантов использования следующим критериям:

**Юридическая допустимость:** рассмотрение законных способов использования, которые не противоречат распоряжениям о зонировании, положениям об исторических зонах и памятниках, экологическим законодательствам.

**Физическая осуществимость:** рассмотрение технологически реальных для данного участка способов использования.

**Экономическая целесообразность:** рассмотрение тех физически осуществимых и разрешенных законом вариантов использования, которые будут приносить доход владельцу участка.

**Максимальная эффективность (оптимальный вариант застройки):** рассмотрение того, какой из физически осуществимых, правомочных и финансово оправданных вариантов использования объекта будет приносить максимальный чистый доход или максимальную текущую стоимость.

Принимая во внимание месторасположение объектов, а также исходя из рыночной конъюнктуры (раздел 2) и экономической целесообразности, оцениваемые объекты следует использовать как земли населенных пунктов под малоэтажное жилищное строительство.

### Вывод:

Исходя из проведенного анализа установлено, что наиболее эффективным использованием земельных участков является использование их под малоэтажное жилищное строительство.

## 5. Оценка стоимости

### 5.1. Подходы к оценке

При определении стоимости объекта оценки определяется расчетная величина цены объекта оценки, определенная на дату оценки в соответствии с выбранным видом стоимости. Определение рыночной стоимости производится с учетом всех факторов, существенно влияющих на рынок недвижимости в целом, так и непосредственно на ценность рассматриваемой собственности. При определении рыночной стоимости объекта

недвижимости используются, как правило, затратный, сравнительный и доходный подходы или обосновывается отказ от использования того или иного подхода.

Оценщик самостоятельно определяет конкретные методы оценки в рамках применения каждого из подходов.

**Подходы к оценке:**

**Затратный подход** – совокупность методов оценки стоимости объекта оценки, основанных на определении затрат, необходимых для воспроизводства либо замещения объекта оценки с учётом износа и устареваний (ФСО №1).

**Сравнительный подход** – совокупность методов оценки стоимости объекта оценки, основанных на сравнении объекта оценки с объектами – аналогами объекта оценки, в отношении которых имеется информация о ценах (ФСО №1).

Сравнительный подход применяется, когда существует достоверная и доступная для анализа информация о ценах и характеристиках объектов-аналогов.

**Доходный подход** – совокупность методов оценки стоимости объекта оценки, основанных на определении ожидаемых доходов от использования объекта оценки.

Доходный подход применяется, когда существует достоверная информация, позволяющая прогнозировать будущие доходы, которые объект оценки способен приносить, а также связанные с объектом оценки расходы (ФСО №1). При применении доходного подхода оценщик определяет величину будущих доходов и расходов и моменты их получения.

После анализа результатов, полученных разными подходами, окончательная оценка стоимости устанавливается путем согласования, исходя из того, какой подход в большей, а какой в меньшей степени отражает реальную рыночную стоимость оцениваемого объекта. Для получения итоговой стоимости объекта оценки осуществляется согласование (обобщение) результатов расчета стоимости объекта оценки при использовании различных подходов к оценке и методов оценки.

Если в рамках применения какого-либо подхода использовано более одного метода оценки, результаты применения методов оценки согласовываются с целью определения стоимости объекта оценки, установленной в результате применения подхода.

При согласовании результатов расчета стоимости объекта оценки, учитывается вид стоимости, установленный в задании на оценку, а также суждения оценщика о качестве результатов, полученных в рамках примененных подходов.

**Описание процесса оценки объекта оценки в части применения подходов к оценке.**

При оценке стоимости земельного участка применение подходов к оценке отдельно не представляется возможным, так как:

- Затратный подход основан на определении затрат на создание объекта, эквивалентного оцениваемому. В отношении самой земли затратный подход не применим, т.к. по своему экономическому содержанию не подходит для оценки рыночной стоимости собственно земли, представляющей собой территорию и являющейся природным объектом, так как этот объект – нерукотворен и не может воспроизведен или создан человеком.
- Сравнительный подход применяется для определения стоимости оцениваемого объекта путём анализа и сравнения цен недавних продаж аналогичных объектов на эффективно функционирующем свободном рынке. На рынке присутствует достаточное количество достоверной и доступной для анализа информации о ценах продажи, а также характеристиках таких объектов. Сравнительный подход адекватно учитывает, по состоянию на дату оценки, рыночную конъюнктуру, а массив статистической информации по объектам-аналогам позволяет минимизировать размер предельной ошибки до 3-5%. Многолетний опыт ООО «НМЦ «Рейтинг» в области оценки рыночной стоимости показывает, что результаты сравнительного подхода минимизируют ошибку и в наибольшей мере отражают рыночную конъюнктуру.
- Доходный подход основан на преобразовании доходов в стоимость, реализация которого осуществляется методами прямой капитализации и дисконтирования денежных потоков. Уровень дохода устанавливается на основе анализа индивидуальных ставок арендной платы за земли аналогичного качества. На рынке отсутствует информация по аренде земельных участков. В условиях нестабильно развивающегося рынка, отсутствия информации по сдаче в аренду аналогичных объектов, применение доходного подхо-

да методом прямой капитализации является нецелесообразным. Реализация доходного подхода методом дисконтирования денежных потоков на основе сложного математического аппарата при значительном сокращении объемов строительства и отсутствии достоверных данных о прогнозах рентабельности продаж и урожайности сельскохозяйственного земельного участка может привести к ошибочным результатам.

Поэтому затратный и доходный подходы для оценки объектов не использовались.

Исходя из вышесказанного, в соответствии с ФСО №1, для оценки рыночной стоимости земельных участков используется сравнительный подход, реализуемый **методом сравнения продаж**.

Условия применения метода – наличие информации о ценах сделок с земельными участками. В целях настоящего отчета использовались цены предложений по объектам-аналогам.

## 5.2. Сравнительный подход

Рыночную стоимость имеют те земельные участки, которые способны удовлетворять потребности пользователя (потенциального пользователя) в течение определенного времени (принцип полезности).

Рыночная стоимость земельного участка зависит от спроса и предложения на рынке и характера конкуренции продавцов и покупателей (принцип спроса и предложения).

Рыночная стоимость земельного участка не может превышать наиболее вероятные затраты на приобретение объекта эквивалентной полезности (принцип замещения).

Рыночная стоимость земельного участка зависит от ожидаемой величины, срока и вероятности получения дохода от земельного участка за определенный период времени при наиболее эффективном его использовании без учета доходов от иных факторов производства, привлекаемых к земельному участку для предпринимательской деятельности (далее для целей настоящих рекомендаций - земельной ренты) (принцип ожидания).

Рыночная стоимость земельного участка изменяется во времени и определяется на конкретную дату (принцип изменения).

Рыночная стоимость земельного участка зависит от изменения его целевого назначения, разрешенного использования, прав иных лиц на земельный участок, разделения имущественных прав на земельный участок.

Рыночная стоимость земельного участка зависит от его местоположения и влияния внешних факторов (принцип внешнего влияния).

Рыночная стоимость земельного участка определяется исходя из его наиболее эффективного использования, то есть наиболее вероятного использования земельного участка, являющегося физически возможным, экономически оправданным, соответствующим требованиям законодательства, финансово осуществимым и в результате которого расчетная величина стоимости земельного участка будет максимальной (принцип наиболее эффективного использования). Наиболее эффективное использование земельного участка определяется с учетом возможного обоснованного его разделения на отдельные части, отличающиеся формами, видом и характером использования. Наиболее эффективное использование может не совпадать с текущим использованием земельного участка.

В ходе оценки рыночной стоимости земельного участка оценщик учитывал влияние на конечный результат оценки следующих факторов, которые условно можно разделить на четыре группы: экономические, социальные, юридические, административные или политические и физические связанные с окружающей средой либо с местом положением.

В ходе оценки рыночной стоимости земельного участка оценщик учитывал влияние на конечный результат оценки следующих факторов, которые условно можно разделить на четыре группы: экономические, социальные, юридические, административные или политические и физические связанные с окружающей средой либо с местом положением.

**Экономические факторы.** Они зависят от общего состояния мировой экономики, экономической ситуации в стране, регионе или на местном уровне. К числу факторов, которые оказывают влияние на стоимость земли со стороны спроса относятся уровень занятости, величина заработной платы и доходов, платежеспособность, наличие источников финансирования, ставка процента, издержки связанные с оформлением сделок. К факторам предложения, оказывающим влияние на стоимость земли, можно отнести площадь имеющейся на продажу земли, затраты на освоение или производство строительных работ, затраты связанные с обеспечением финансирования и налоги.

**Социальные факторы.** Они помогают объяснить характер землепользования, спрос на землю и ее цену. При выборе варианта землепользования не последнюю роль играют соображения престижа, когда люди

стремятся завладеть конкретным участком земли по причинам социального и экономического характера. К факторам социального характера также относятся – возрастная структура и уровень образования населения, криминогенность, чувства собственности.

**Юридические, административные и политические факторы.** Политика предоставления разного рода льгот способствует эффективному землепользованию и стимулирует освоение земельных участков. На уровне государства экономическая, фискальная и кредитно-денежная политика могут либо стимулировать либо подавлять экономическое развитие в целом и спрос на землю в частности.

Физические факторы, окружающая среда и характеристики местоположения. Эти факторы являются определяющими для стоимости земельных участков в пределах города или территории. При анализе таких факторов важно четко разграничивать с одной стороны, характеристики собственно участка, к числу

Оценка земельного участка проводится с использованием трех подходов затратный, сравнительный и доходный. Оценщик вправе самостоятельно определять в рамках каждого подхода конкретные методы. При оценке рыночной стоимости земельных участков используют следующие методы:

- Метод сравнения продаж;
- Метод выделения;
- Метод распределения;
- Метод капитализации земельной ренты;
- Метод остатка;
- Метод предполагаемого использования.

На сравнительном подходе основаны метод сравнения продаж, метод выделения, метод распределения, метод капитализации земельной ренты, метод остатка, метод предполагаемого использования. Элементы затратного подхода в части расчета стоимости воспроизводства или замещения улучшений земельного участка используются в методе остатка и методе выделения.

На доходном подходе основаны метод капитализации земельной ренты, метод остатка, метод предполагаемого использования.

Элементы затратного подхода в части расчета стоимости воспроизводства или замещения улучшений земельного участка используются в методе остатка и методе выделения.

На сравнительном подходе основаны метод сравнения продаж, метод выделения, метод распределения, метод капитализации земельной ренты, метод остатка, метод предполагаемого использования. Элементы затратного подхода в части расчета стоимости воспроизводства или замещения улучшений земельного участка используются в методе остатка и методе выделения.

**Расчет стоимости земельного участка выполнялся в настоящей работе методом сравнения продаж в рамках сравнительного подхода.**

Сравнительный подход к оценке с точки зрения сравнения продаж основывается на прямом сравнении оцениваемого объекта с другими объектами недвижимости, которые были проданы или включены в реестр на продажу. Рыночная стоимость недвижимости определяется ценой, которую заплатит типичный покупатель за аналогичный по качеству и полезности объект.

Сравнительный подход наиболее действенен для объектов недвижимости, по которым имеется достаточное количество информации о недавних сделках купли-продажи. Если такая недвижимость на рынке продаж отсутствует, метод сравнения продаж не применим. Любое отличие условий продажи объекта от типичных рыночных условий на дату оценки должно быть учтено при анализе. Поэтому при применении метода сравнения продаж необходимы достоверность и полнота информации.

Метод применяется для оценки земельных участков, как занятых строениями, так и свободных. Условия применения метода – наличие информации о ценах сделок с земельными участками. В целях настоящего отчета использовались цены предложения по объектам аналогам.

Метод предполагает следующую последовательность действий:

- определение элементов, по которым осуществляется сравнение объекта оценки с объектами аналогами;
- определение по каждому из элементов сравнения характера и степени отличий каждого аналога от оцениваемого земельного участка;
- определение по каждому из элементов сравнения корректировок цен аналогов, соответствующих характеру и степени отличий каждого аналога от оцениваемого земельного участка;
- корректировка по каждому из элементов сравнения цен каждого аналога, сглаживающих их отличия от оцениваемого земельного участка;

• расчет рыночной стоимости земельного участка путем обоснованного обобщения скорректированных цен аналогов

К элементам сравнения относятся факторы стоимости объекта оценки (факторы, изменение которых влияет на рыночную стоимость объекта оценки) и сложившиеся на рынке характеристики сделок с земельными участками.

Наиболее важными факторами стоимости, как правило, являются:

- местоположение и окружение;
- целевое назначение, разрешенное использование, права иных лиц на земельный участок;
- физические характеристики (рельеф, площадь, конфигурация и др.);
- транспортная доступность;
- инфраструктура (наличие или близость инженерных сетей и условия подключения к ним, объекты социальной инфраструктуры и т.п.);
- К характеристикам сделок с земельными участками, в том числе, относятся:
  - условия финансирования сделок с земельными участками (соотношение собственных и заемных средств, условия предоставления заемных средств);
  - условия платежа при совершении сделок с земельными участками (платеж денежными средствами, расчет векселями, взаимозачеты, бартер и т.п.);
  - обстоятельства совершения сделки с земельными участками (был ли земельный участок представлен на открытый рынок в форме публичной оферты, аффилированность покупателя и продавца, продажа в условиях банкротства и т.п.);
  - изменение цен на земельные участки за период с даты заключения сделки с аналогом до даты проведения оценки.

Характер и степень отличий аналога от оцениваемого земельного участка устанавливаются в разрезе элементов сравнения путем прямого сопоставления каждого аналога с объектом оценки. При этом предполагается, что сделка с объектом оценки будет совершена исходя из сложившихся на рынке характеристик сделок с земельными участками.

Корректировки цен аналогов по элементам сравнения могут быть определены как для цены единицы измерения аналога (например, гектар, квадратный метр), так и для цены аналога в целом. Корректировки цен могут рассчитываться в денежном или процентном выражении.

Величины корректировок цен, как правило, определяются следующими способами:

- прямым попарным сопоставлением цен аналогов, отличающихся друг от друга только по одному элементу сравнения, и определением на базе полученной таким образом информации корректировки по данному элементу сравнения;
- прямым попарным сопоставлением дохода двух аналогов, отличающихся друг от друга только по одному элементу сравнения, и определения путем капитализации разницы в доходах корректировки по данному элементу сравнения;
- корреляционно - регрессионным анализом связи между изменением элемента сравнения и изменением цен аналогов (цен единиц измерения аналогов) и определением уравнения связи между значением элемента сравнения и величиной рыночной стоимости земельного участка;
- определением затрат, связанных с изменением характеристики элемента сравнения, по которому аналог отличается от объекта оценки;
- экспертным обоснованием корректировок цен аналогов.

Копии приведенных ниже предложений о продаже земельных участков представлены в Приложении к настоящему Отчету.

#### **Выбор единиц сравнения**

В качестве единицы сравнения выбрана стоимость 1 кв.м. общей площади земельного участка.

Насколько стало известно оценщику из привлеченных источников информации, (см. список объектов-аналогов), все исследованные аналоги предлагаются на типичных условиях современного рынка недвижимости: публичная оферта, расчет денежными средствами. Таким образом, сравнение проводится только по факторам, по которым существуют отличия объектов-аналогов от объекта оценки.

#### **Внесение корректировок и определение стоимости объекта оценки:**

На этом этапе в стоимость выбранной единицы сравнения (стоимость 1 кв.м. общей площади) вносятся корректировки, учитывающие имеющиеся различия между оцениваемым объектом и каждым из выбранных аналогов. При этом корректировки вносятся со знаком:

**ООО «НМЦ «Рейтинг»**

443056, г. Самара, ул. Луначарского 38, помещение 9  
тел. (факс) 271-31-00, 335-52-77; www.rating63.ru; e-mail: rating-samara@mail.ru

---

- **плюс**, если сравниваемый объект по корректируемому показателю хуже оцениваемого;
- **минус**, если сравниваемый объект по корректируемому показателю лучше оцениваемого.

Таблица 5.2.1.

**Характеристика объектов-аналогов земельного участка**

№	Объект-аналог	Расположение	Площадь, кв.м	Стоимость, руб.	Стоимость кв.м, руб	Наличие коммуникаций	Источник информации
1	Земельный участок	Самарская область, муниципальный район Ставропольский, сельское поселение Ягодное, 30 квартал	1 500,00	580 000,00	386,67	Коммуникации по границе участка	<a href="http://www.volgainfo.net/togliatti/object/uchastki/TLT0530_166/">http://www.volgainfo.net/togliatti/object/uchastki/TLT0530_166/</a>
2	Земельный участок	Самарская область, муниципальный район Ставропольский, сельское поселение Ягодное, Усадьба, Просторная	1 500,00	580 000,00	386,67	Коммуникации по границе участка	<a href="http://www.volgainfo.net/togliatti/object/uchastki/TLT0234_11/">http://www.volgainfo.net/togliatti/object/uchastki/TLT0234_11/</a>
3	Земельный участок	Самарская область, муниципальный район Ставропольский, сельское поселение Ягодное, Артельная 7	1 500,00	600 000,00	400,00	Коммуникации по границе участка	<a href="http://www.volgainfo.net/togliatti/object/uchastki/TLT0190_23/">http://www.volgainfo.net/togliatti/object/uchastki/TLT0190_23/</a>
4	Земельный участок	Самарская область, муниципальный район Ставропольский, сельское поселение Ягодное, 29 квартал	1 500,00	610 000,00	406,67	Коммуникации по границе участка	<a href="http://www.volgainfo.net/togliatti/object/uchastki/TLT0669_150/">http://www.volgainfo.net/togliatti/object/uchastki/TLT0669_150/</a>
5	Земельный участок	Самарская область, муниципальный район Ставропольский, сельское поселение Ягодное, Загородная 9	1 500,00	700 000,00	466,67	Коммуникации по границе участка	<a href="http://www.volgainfo.net/togliatti/object/uchastki/TLT0040_328/">http://www.volgainfo.net/togliatti/object/uchastki/TLT0040_328/</a>



Приведа основные показатели стоимости сравниваемых объектов к одному диапазону рыночной стоимости исследуемого земельного участка, были сделаны следующие корректировки:

**1. Объем прав на объекты**

В рамках настоящего отчета оценке подлежит право собственности на земельный участок. Подобранные объекты-аналоги также принадлежат продавцам на праве собственности. Корректировки по данному параметру не производились.

Корректировка для объектов-аналогов №№ 1, 2, 3, 4, 5 = 0,00%.

**2. Время и ситуация на рынке**

Влияние этого фактора может быть определено на основании анализа рынка. В условиях стабильной рыночной ситуации, при незначительных колебаниях цен, в качестве объектов-аналогов могут быть приняты объекты, по которым известны цены сделок или предложений о продаже/аренды за последние несколько месяцев, до даты оценки (вряд ли можно даже теоретически говорить о больших сроках в условиях российской экономики). Говоря же о ситуации на рынке в последние 2-3 года, когда в докризисных условиях рост стоимости индустриальной недвижимости ежемесячно достигал 1-2%, а в условиях экономического кризиса, наоборот, происходит падение цен, по мнению Оценщика, качестве объектов-аналогов могут быть использованы только цены сделок/публичные оферты за последние 1-2 месяца до даты оценки. Так, объявления о продаже объектов-аналогов актуальны на дату оценки, что подтверждается экранными копиями предложений, представленными в Приложении. Корректировка не требуется.

Корректировка для объектов-аналогов №№ 1, 2, 3, 4, 5 = 0,00%.

**3. Поправка на уторговывание**

Для проведения сравнения отобраны предложения на продажу (оферты) объектов сравнения, а не реальные сделки. Предполагается, что стоимость объектов сравнения при совершении сделки может уменьшиться. В цены предложений на продажу внесены поправки, учитывающие снижение цен при заключении реальной сделки с объектом оценки. Корректировка отражает величину уменьшения стоимости объекта сравнения при реальной сделке. Это, прежде всего, может быть связано со скидкой, предоставленной продавцом в случае торгов.

Корректировка на основании данных Справочника оценки недвижимости Приволжского центра финансового консалтинга и оценки «Земельные участки. Корректирующие и территориальные коэффициенты. Скидки на торг. Коэффициенты капитализации» под ред. Лейфера Л.А., Нижний Новгород, 2017 (выдержка из источника представлена ниже).

Скидка на торг для всех объектов-аналогов составит -10,9% (земельные участки под МЖС).

**Значения скидки на торг, усредненные по городам России, и границы доверительных интервалов**  
 Таблица 194

Класс объектов	Активный рынок		
	Среднее	Доверительный интервал	
<b>Цены предложений объектов</b>			
1. Земельные участки под индустриальную застройку	11,5%	10,8%	12,3%
2. Земельные участки под офисно-торговую застройку	10,3%	9,6%	11,0%
3. Земельные участки сельскохозяйственного назначения	14,7%	13,7%	15,7%
4.1. Земельные участки под МЖС	10,9%	10,1%	11,6%
4.2. Земельные участки под ИЖС	8,8%	8,2%	9,5%
5. Земельные участки под объекты рекреации	13,7%	12,9%	14,5%
6. Земельные участки под объекты придорожного сервиса	12,0%	11,1%	12,8%

#### 4. Местоположение

Местоположение объектов оказывает влияние на цены сделок. Вносимые корректировки отражают следующие факторы, влияющие на стоимость:

- Наличие инфраструктуры в районе окружения объекта аналога;
- Транспортная доступность района. Поправка отражает транспортную доступность объекта, то есть наличие подъездных путей до объекта, местоположение относительно основных магистралей области.
- Привлекательность района расположения;

Корректировка проводится с учетом привлекательности местоположения объектов сравнения и отражает влияние вышеперечисленных факторов на их стоимость. От местоположения зависит текущий спрос на объект, перспектива его роста, соответствие объекта окружающей застройке, коммерческая привлекательность и т.д. Объекты, расположенные в незначительной удаленности от областного центра имеют немногим больший спрос в виду хорошей транспортной доступности, развитой инфраструктуры, который снижается по мере их удаления. Причиной тому является слабо развитая инфраструктура, а также непрестижность района.

Поскольку все объекты-аналоги находятся в одном населенном пункте с объектом оценки, то корректировка не требуется.

Корректировка для объектов-аналогов №№ 1, 2, 3, 4, 5 = 0,00%.

#### 5. Обеспеченность инженерными коммуникациями.

Наличие проведенных коммуникаций увеличивает инвестиционную привлекательность объекта, так как проведение коммуникаций и выкуп мощностей составляют более 20% расходов собственника от стоимости объекта недвижимости (на основании анализа рынка земельных участков, по данным риэлтерских фирм, занимающимся оформлением документацией и инвестиционными проектами).

Корректировка на основании данных Справочника оценки недвижимости Приволжского центра финансового консалтинга и оценки «Земельные участки. Корректирующие и территориальные коэффициенты. Скидки на торг. Коэффициенты капитализации» под ред. Лейфера Л.А., Нижний Новгород, 2017 (выдержка из источника представлена ниже).

Для введения корректировки оценщиком взято минимальное значение из расширенного интервала, т.к. коммуникации проходят по границе участка ( у оцениваемых объектов) и доступны для подведения.

Таблица 162<sup>17</sup>

Под МЖС	Аналог								
	Отсутствуют	Э	Г	Остальное (В, К, Т, Комм)	Э,Г	Э, Остальное (В, К, Т, Комм)	Г, Остальное (В, К, Т, Комм)	Э, Г, Остальное (В, К, Т, Комм)	
Объект оценки	Отсутствуют	0%	-13%	-15%	-10%	-27%	-22%	-24%	-34%
	Э	16%	0%	-2%	4%	-15%	-10%	-12%	-24%
	Г	18%	2%	0%	6%	-13%	-8%	-10%	-22%
	Остальное (В, К, Т, Комм)	11%	-4%	-6%	0%	-18%	-13%	-15%	-27%
	Э,Г	36%	18%	16%	23%	0%	6%	4%	-10%
	Э, Остальное (В, К, Т, Комм)	29%	11%	9%	16%	-6%	0%	-2%	-15%
	Г, Остальное (В, К, Т, Комм)	31%	13%	11%	18%	-4%	2%	0%	-13%
Э, Г, Остальное (В, К, Т, Комм)	52%	31%	29%	36%	11%	18%	16%	0%	

#### Корректировка на наличие коммуникаций

Наименование	Объект оценки	Аналог 1	Аналог 2	Аналог 3	Аналог 4	Аналог 5
Коммуникации	Доступно подведение всех коммуникаций (коммуникации рядом)	Доступно подведение всех коммуникаций (коммуникации рядом)	Доступно подведение всех коммуникаций (коммуникации рядом)	Доступно подведение всех коммуникаций (коммуникации рядом)	Доступно подведение всех коммуникаций (коммуникации рядом)	Доступно подведение всех коммуникаций
Коэффициент корректировки		0,00%	0,00%	0,00%	0,00%	0,00%

**6. Общая площадь**

Площадь объекта влияет на его ликвидность, на открытом рынке. Чем меньше площадь объекта, тем меньше требуется первоначальных вложений, следовательно, тем выше круг потенциальных покупателей.

Поправка принята на основании данных Справочника оценки недвижимости Приволжского центра финансового консалтинга и оценки "Том 3. Земельные участки", издание четвертое, под ред. Лейфера Л.А., Нижний Новгород, 2017 (выдержка из источника представлена ниже)<sup>5</sup>.

Таблица 56

Площадь, кв.м		Земельные участки под ИЖС				
		аналог				
		<1500	1500-3000	3000-6000	6000-10000	≥10000
объект оценки	<1500	1,00	1,06	1,16	1,26	1,30
	1500-3000	0,95	1,00	1,10	1,19	1,23
	3000-6000	0,86	0,91	1,00	1,08	1,12
	6000-10000	0,79	0,84	0,92	1,00	1,03
	≥10000	0,77	0,81	0,89	0,97	1,00

Корректировка для объектов - аналогов №№1, 2, 3, 4, 5 = 0,00%, т.к. диапазон представленных к оценке объектов составляет от 879 до 1245 кв.м, что попадает в диапазон <1500 кв.м и не требует корректировки для аналогов.

**7. Назначение**

Использование отражает экономическую эффективность в зависимости от целевого назначения объекта оценки, показывает разницу в спросе при изменении функционального назначения объектов. Корректировки рассчитываются экспертно, т.е. определяются оценщиком на основании данных рынка и собственного анализа объектов сравнения. Корректировки отражают имеющуюся разницу между объектами сравнения и объектом оценки. В связи с тем, что в выборку аналогов включены объекты, предназначенные под промышленную или коммерческую застройку, то корректировка не применялась.

Полученным в результате корректировки стоимостям объектов-аналогов присвоены равные весовые коэффициенты, поскольку объекты-аналоги сходны друг с другом и с объектом оценки по основным ценообразующим факторам.

Расчет стоимости 1 кв.м. земельных участков, расположенных по адресу: Самарская область, муниципальный район Ставропольский, сельское поселение Ягодное, с.Ягодное, мкр."Приволжский", представлен ниже.

<sup>5</sup> Лейфер Л.А. "Том 3. Земельные участки", издание четвертое, Нижний Новгород, 2016. - стр.177.



Таблица 5.2.2.

**Расчет стоимости 1 кв.м. земельных участков, расположенных по адресу: Самарская область, муниципальный район Ставропольский, сельское поселение Ягодное, с.Ягодное, мкр."Приволжский"**

Корректировка стоимости 1 в.м. объектов-аналогов						
Элемент сравнения	Объект оценки	Объекты-аналоги				
		АНАЛОГ № 1	АНАЛОГ № 2	АНАЛОГ № 3	АНАЛОГ № 4	АНАЛОГ № 5
<b>Цена предложения</b>		<b>580 000,00</b>	<b>580 000,00</b>	<b>600 000,00</b>	<b>610 000,00</b>	<b>700 000,00</b>
Стоимость 1 кв.м. общей площади.	руб./ кв.м.	386,67	386,67	400,00	406,67	466,67
<b>Объем прав</b>	<b>Собственность</b>	<b>Собственность</b>	<b>Собственность</b>	<b>Собственность</b>	<b>Собственность</b>	<b>Собственность</b>
Корректировка		0%	0%	0%	0%	0%
Скорректированная стоимость, руб.		386,67	386,67	400,00	406,67	466,67
<b>Вид стоимости</b>	<b>Факт</b>	<b>Предложение</b>	<b>Предложение</b>	<b>Предложение</b>	<b>Предложение</b>	<b>Предложение</b>
Корректировка		-10,9%	-10,9%	-10,9%	-10,9%	-10,9%
Скорректированная стоимость, руб.		344,52	344,52	356,40	362,34	415,80
<b>Условия рынка</b>	<b>июл.18</b>	<b>июл.18</b>	<b>июл.18</b>	<b>июл.18</b>	<b>июл.18</b>	<b>июл.18</b>
Корректировка		0%	0%	0%	0%	0%
Скорректированная стоимость, руб.		344,52	344,52	356,40	362,34	415,80
<b>Местоположение</b>	<b>Самарская область, муниципальный район Ставропольский, сельское поселение Ягодное, с.Ягодное, мкр."Приволжский"</b>	<b>Самарская область, муниципальный район Ставропольский, сельское поселение Ягодное, 30 квартал</b>	<b>Самарская область, муниципальный район Ставропольский, сельское поселение Ягодное, Усадьба, Просторная</b>	<b>Самарская область, муниципальный район Ставропольский, сельское поселение Ягодное, Артельная 7</b>	<b>Самарская область, муниципальный район Ставропольский, сельское поселение Ягодное, 29 квартал</b>	<b>Самарская область, муниципальный район Ставропольский, сельское поселение Ягодное, Загородная 9</b>
Корректировка		0,00%	0,00%	0,00%	0,00%	0,00%
Скорректированная стоимость, руб.		344,52	344,52	356,40	362,34	415,80

<i>Наличие инженерных коммуникаций</i>	<i>Доступно подведение всех коммуникаций (коммуникации рядом)</i>	<i>Доступно подведение всех коммуникаций (коммуникации рядом)</i>	<i>Доступно подведение всех коммуникаций (коммуникации рядом)</i>	<i>Доступно подведение всех коммуникаций (коммуникации рядом)</i>	<i>Доступно подведение всех коммуникаций (коммуникации рядом)</i>	<i>Доступно подведение всех коммуникаций (коммуникации рядом)</i>
Корректировка	0,00%	0,00%	0,00%	0,00%	0,00%	0,00%
Скорректированная стоимость, руб.	344,52	344,52	344,52	356,40	362,34	415,80
<b>Общая площадь, кв.м.</b>	<b>1</b>	<b>1 500,00</b>	<b>1 500,00</b>	<b>1 500,00</b>	<b>1 500,00</b>	<b>1 500,00</b>
Корректировка	0%	0%	0%	0%	0%	0%
Скорректированная стоимость, руб.	344,52	344,52	344,52	356,40	362,34	415,80
<b>Назначение</b>	<b>МЖС</b>	<b>МЖС</b>	<b>МЖС</b>	<b>МЖС</b>	<b>МЖС</b>	<b>МЖС</b>
Корректировка	0%	0%	0%	0%	0%	0%
Скорректированная стоимость, руб.	344,52	344,52	344,52	356,40	362,34	415,80
Для выводов:						
Скорректированная стоимость	<b>344,52</b>	<b>344,52</b>	<b>344,52</b>	<b>356,40</b>	<b>362,34</b>	<b>415,80</b>
Весовой коэффициент	0,200	0,200	0,200	0,200	0,200	0,200
<b>Расчетная стоимость 1 кв.м. общей площади, руб.</b>	<b>364,72</b>					
<b>Рыночная (справедливая) стоимость 1 кв.м. общей площади, руб.</b>	<b>365,00</b>					

**Рыночная (справедливая) стоимость 1 кв.м. земельных участков, определенная методом сравнения продаж в рамках сравнительного подхода, составляет округленно (НДС не облагается):**

**365 руб./кв.м.**

**(триста шестьдесят пять) руб. за 1 кв.м.**

Расчет рыночной (справедливой) стоимости земельных участков проведен в таблице 5.2.3.

Таблица 5.2.3

**Расчет рыночной (справедливой) стоимости земельных участков**

№	Наименование объекта	Адрес	Кадастровый номер	Площадь, кв.м.	Рыночная (справедливая) стоимость 1 кв.м, руб.	Рыночная стоимость (округленно), руб.
1	Земельный участок Назначение: Земли населенных пунктов, под малоэтажное жилищное строительство	Самарская область, муниципальный район Ставропольский, сельское поселение Ягодное, с.Ягодное, мкр."Приволжский", ул.Волжская, участок № 1	63:32:1602001:194	1245	365,00	454 000
2	Земельный участок Назначение: Земли населенных пунктов, под малоэтажное жилищное строительство	Самарская область, муниципальный район Ставропольский, сельское поселение Ягодное, с.Ягодное, мкр."Приволжский", ул.Волжская, участок № 2	63:32:1602001:199	1136	365,00	415 000
3	Земельный участок Назначение: Земли населенных пунктов, под малоэтажное жилищное строительство	Самарская область, муниципальный район Ставропольский, сельское поселение Ягодное, с.Ягодное, мкр."Приволжский", ул.Волжская, участок № 3	63:32:1602001:195	1232	365,00	450 000
4	Земельный участок Назначение: Земли населенных пунктов, под малоэтажное жилищное строительство	Самарская область, муниципальный район Ставропольский, сельское поселение Ягодное, с.Ягодное, мкр."Приволжский", ул.Волжская, участок № 4	63:32:1602001:208	1136	365,00	415 000
5	Земельный участок Назначение: Земли населенных пунктов, под малоэтажное жилищное строительство	Самарская область, муниципальный район Ставропольский, сельское поселение Ягодное, с.Ягодное, мкр."Приволжский", ул.Волжская, участок № 5	63:32:1602001:196	1219	365,00	445 000
6	Земельный участок Назначение: Земли населенных пунктов, под малоэтажное жилищное строительство	Самарская область, муниципальный район Ставропольский, сельское поселение Ягодное, с.Ягодное, мкр."Приволжский", ул.Волжская, участок № 6	63:32:1602001:240	1136	365,00	415 000
7	Земельный участок Назначение: Земли населенных пунктов, под малоэтажное жилищное строительство	Самарская область, муниципальный район Ставропольский, сельское поселение Ягодное, с.Ягодное, мкр."Приволжский", ул.Волжская, участок № 7	63:32:1602001:197	1206	365,00	440 000

ООО «НМЦ «Рейтинг»

443056, г. Самара, ул. Луначарского 38  
 тел. (факс) 271-31-00, 335-52-77; www.rating63.ru; e-mail: rating-samara@mail.ru

8	Земельный участок Назначение: Земли населенных пунктов, под малоэтажное жилищное строительство	Самарская область, муниципальный район Ставропольский, сельское поселение Ягодное, с. Ягодное, мкр. "Приволжский", ул. Волжская, участок № 8	63:32:1602001:241	1136	365,00	415 000
9	Земельный участок Назначение: Земли населенных пунктов, под малоэтажное жилищное строительство	Самарская область, муниципальный район Ставропольский, сельское поселение Ягодное, с. Ягодное, мкр. "Приволжский", ул. Волжская, участок № 9	63:32:1602001:198	1194	365,00	436 000
10	Земельный участок Назначение: Земли населенных пунктов, под малоэтажное жилищное строительство	Самарская область, муниципальный район Ставропольский, сельское поселение Ягодное, с. Ягодное, мкр. "Приволжский", ул. Волжская, участок № 10	63:32:1602001:210	1136	365,00	415 000
11	Земельный участок Назначение: Земли населенных пунктов, под малоэтажное жилищное строительство	Самарская область, муниципальный район Ставропольский, сельское поселение Ягодное, с. Ягодное, мкр. "Приволжский", ул. Волжская, участок № 11	63:32:1602001:340	915	365,00	334 000
12	Земельный участок Назначение: Земли населенных пунктов, под малоэтажное жилищное строительство	Самарская область, муниципальный район Ставропольский, сельское поселение Ягодное, с. Ягодное, мкр. "Приволжский", ул. Волжская, участок № 12	63:32:1602001:324	880	365,00	321 000
13	Земельный участок Назначение: Земли населенных пунктов, под малоэтажное жилищное строительство	Самарская область, муниципальный район Ставропольский, сельское поселение Ягодное, с. Ягодное, мкр. "Приволжский", ул. Волжская, участок № 13	63:32:1602001:356	908	365,00	331 000
14	Земельный участок Назначение: Земли населенных пунктов, под малоэтажное жилищное строительство	Самарская область, муниципальный район Ставропольский, сельское поселение Ягодное, с. Ягодное, мкр. "Приволжский", ул. Волжская, участок № 14	63:32:1602001:349	879	365,00	321 000
15	Земельный участок Назначение: Земли населенных пунктов, под малоэтажное жилищное строительство	Самарская область, муниципальный район Ставропольский, сельское поселение Ягодное, с. Ягодное, мкр. "Приволжский", ул. Волжская, участок № 15	63:32:1602001:305	915	365,00	334 000
16	Земельный участок Назначение: Земли населенных пунктов, под малоэтажное жилищное строительство	Самарская область, муниципальный район Ставропольский, сельское поселение Ягодное, с. Ягодное, мкр. "Приволжский", ул. Волжская, участок № 16	63:32:1602001:316	894	365,00	326 000

ООО «НМЦ «Рейтинг»

443056, г. Самара, ул. Луначарского 38  
 тел. (факс) 271-31-00, 335-52-77; www.rating63.ru; e-mail: rating-samara@mail.ru

17	Земельный участок Назначение: Земли населенных пунктов, под малоэтажное жилищное строительство	Самарская область, муниципальный район Ставропольский, сельское поселение Ягодное, с. Ягодное, мкр. "Приволжский", ул. Волжская, участок № 17	63:32:1602001:301	907	365,00	331 000
18	Земельный участок Назначение: Земли населенных пунктов, под малоэтажное жилищное строительство	Самарская область, муниципальный район Ставропольский, сельское поселение Ягодное, с. Ягодное, мкр. "Приволжский", ул. Волжская, участок № 18	63:32:1602001:317	894	365,00	326 000
19	Земельный участок Назначение: Земли населенных пунктов, под малоэтажное жилищное строительство	Самарская область, муниципальный район Ставропольский, сельское поселение Ягодное, с. Ягодное, мкр. "Приволжский", ул. Волжская, участок № 19	63:32:1602001:318	1136	365,00	415 000
20	Земельный участок Назначение: Земли населенных пунктов, под малоэтажное жилищное строительство	Самарская область, муниципальный район Ставропольский, сельское поселение Ягодное, с. Ягодное, мкр. "Приволжский", ул. Волжская, участок № 20	63:32:1602001:319	1136	365,00	415 000
21	Земельный участок Назначение: Земли населенных пунктов, под малоэтажное жилищное строительство	Самарская область, муниципальный район Ставропольский, сельское поселение Ягодное, с. Ягодное, мкр. "Приволжский", ул. Парковая, участок № 21	63:32:1602001:242	1136	365,00	415 000
22	Земельный участок Назначение: Земли населенных пунктов, под малоэтажное жилищное строительство	Самарская область, муниципальный район Ставропольский, сельское поселение Ягодное, с. Ягодное, мкр. "Приволжский", ул. Парковая, участок № 22	63:32:1602001:214	1136	365,00	415 000
23	Земельный участок Назначение: Земли населенных пунктов, под малоэтажное жилищное строительство	Самарская область, муниципальный район Ставропольский, сельское поселение Ягодное, с. Ягодное, мкр. "Приволжский", ул. Парковая, участок № 23	63:32:1602001:264	1136	365,00	415 000
24	Земельный участок Назначение: Земли населенных пунктов, под малоэтажное жилищное строительство	Самарская область, муниципальный район Ставропольский, сельское поселение Ягодное, с. Ягодное, мкр. "Приволжский", ул. Парковая, участок № 24	63:32:1602001:211	1136	365,00	415 000
25	Земельный участок Назначение: Земли населенных пунктов, под малоэтажное жилищное строительство	Самарская область, муниципальный район Ставропольский, сельское поселение Ягодное, с. Ягодное, мкр. "Приволжский", ул. Парковая, участок № 25	63:32:1602001:265	1136	365,00	415 000



ООО «НМЦ «Рейтинг»

443056, г. Самара, ул. Луначарского 38  
 тел. (факс) 271-31-00, 335-52-77; www.rating63.ru; e-mail: rating-samara@mail.ru

26	Земельный участок Назначение: Земли населенных пунктов, под малоэтажное жилищное строительство	Самарская область, муниципальный район Ставропольский, сельское поселение Ягодное, с. Ягодное, мкр. "Приволжский", ул. Парковая, участок № 26	63:32:1602001:251	1136	365,00	415 000
27	Земельный участок Назначение: Земли населенных пунктов, под малоэтажное жилищное строительство	Самарская область, муниципальный район Ставропольский, сельское поселение Ягодное, с. Ягодное, мкр. "Приволжский", ул. Парковая, участок № 27	63:32:1602001:236	1136	365,00	415 000
28	Земельный участок Назначение: Земли населенных пунктов, под малоэтажное жилищное строительство	Самарская область, муниципальный район Ставропольский, сельское поселение Ягодное, с. Ягодное, мкр. "Приволжский", ул. Парковая, участок № 28	63:32:1602001:255	1136	365,00	415 000
29	Земельный участок Назначение: Земли населенных пунктов, под малоэтажное жилищное строительство	Самарская область, муниципальный район Ставропольский, сельское поселение Ягодное, с. Ягодное, мкр. "Приволжский", ул. Парковая, участок № 29	63:32:1602001:213	1136	365,00	415 000
30	Земельный участок Назначение: Земли населенных пунктов, под малоэтажное жилищное строительство	Самарская область, муниципальный район Ставропольский, сельское поселение Ягодное, с. Ягодное, мкр. "Приволжский", ул. Парковая, участок № 30	63:32:1602001:215	1136	365,00	415 000
31	Земельный участок Назначение: Земли населенных пунктов, под малоэтажное жилищное строительство	Самарская область, муниципальный район Ставропольский, сельское поселение Ягодное, с. Ягодное, мкр. "Приволжский", ул. Парковая, участок № 31	63:32:1602001:325	880	365,00	321 000
32	Земельный участок Назначение: Земли населенных пунктов, под малоэтажное жилищное строительство	Самарская область, муниципальный район Ставропольский, сельское поселение Ягодное, с. Ягодное, мкр. "Приволжский", ул. Парковая, участок № 32	63:32:1602001:345	880	365,00	321 000
33	Земельный участок Назначение: Земли населенных пунктов, под малоэтажное жилищное строительство	Самарская область, муниципальный район Ставропольский, сельское поселение Ягодное, с. Ягодное, мкр. "Приволжский", ул. Парковая, участок № 33	63:32:1602001:352	879	365,00	321 000
34	Земельный участок Назначение: Земли населенных пунктов, под малоэтажное жилищное строительство	Самарская область, муниципальный район Ставропольский, сельское поселение Ягодное, с. Ягодное, мкр. "Приволжский", ул. Парковая, участок № 34	63:32:1602001:353	879	365,00	321 000

ООО «НМЦ «Рейтинг»

443056, г. Самара, ул. Луначарского 38  
 тел. (факс) 271-31-00, 335-52-77; www.rating63.ru; e-mail: rating-samara@mail.ru

35	Земельный участок Назначение: Земли населенных пунктов, под малоэтажное жилищное строительство	Самарская область, муниципальный район Ставропольский, сельское поселение Ягодное, с. Ягодное, мкр. "Приволжский", ул. Парковая, участок № 35	63:32:1602001:320	894	365,00	326 000
36	Земельный участок Назначение: Земли населенных пунктов, под малоэтажное жилищное строительство	Самарская область, муниципальный район Ставропольский, сельское поселение Ягодное, с. Ягодное, мкр. "Приволжский", ул. Парковая, участок № 36	63:32:1602001:321	894	365,00	326 000
37	Земельный участок Назначение: Земли населенных пунктов, под малоэтажное жилищное строительство	Самарская область, муниципальный район Ставропольский, сельское поселение Ягодное, с. Ягодное, мкр. "Приволжский", ул. Парковая, участок № 37	63:32:1602001:322	894	365,00	326 000
38	Земельный участок Назначение: Земли населенных пунктов, под малоэтажное жилищное строительство	Самарская область, муниципальный район Ставропольский, сельское поселение Ягодное, с. Ягодное, мкр. "Приволжский", ул. Парковая, участок № 38	63:32:1602001:323	894	365,00	326 000
39	Земельный участок Назначение: Земли населенных пунктов, под малоэтажное жилищное строительство	Самарская область, муниципальный район Ставропольский, сельское поселение Ягодное, с. Ягодное, мкр. "Приволжский", ул. Парковая, участок № 39	63:32:1602001:306	889	365,00	324 000
40	Земельный участок Назначение: Земли населенных пунктов, под малоэтажное жилищное строительство	Самарская область, муниципальный район Ставропольский, сельское поселение Ягодное, с. Ягодное, мкр. "Приволжский", ул. Парковая, участок № 40	63:32:1602001:307	888	365,00	324 000
41	Земельный участок Назначение: Земли населенных пунктов, под малоэтажное жилищное строительство	Самарская область, муниципальный район Ставропольский, сельское поселение Ягодное, с. Ягодное, мкр. "Приволжский", ул. Звездная, участок № 41	63:32:1602001:272	1136	365,00	415 000
42	Земельный участок Назначение: Земли населенных пунктов, под малоэтажное жилищное строительство	Самарская область, муниципальный район Ставропольский, сельское поселение Ягодное, с. Ягодное, мкр. "Приволжский", ул. Звездная, участок № 42	63:32:1602001:219	1136	365,00	415 000
43	Земельный участок Назначение: Земли населенных пунктов, под малоэтажное жилищное строительство	Самарская область, муниципальный район Ставропольский, сельское поселение Ягодное, с. Ягодное, мкр. "Приволжский", ул. Звездная, участок № 43	63:32:1602001:216	1136	365,00	415 000

ООО «НМЦ «Рейтинг»

443056, г. Самара, ул. Луначарского 38  
 тел. (факс) 271-31-00, 335-52-77; www.rating63.ru; e-mail: rating-samara@mail.ru

44	Земельный участок Назначение: Земли населенных пунктов, под малоэтажное жилищное строительство	Самарская область, муниципальный район Ставропольский, сельское поселение Ягодное, с. Ягодное, мкр. "Приволжский", ул. Звездная, участок № 44	63:32:1602001:260	1136	365,00	415 000
45	Земельный участок Назначение: Земли населенных пунктов, под малоэтажное жилищное строительство	Самарская область, муниципальный район Ставропольский, сельское поселение Ягодное, с. Ягодное, мкр. "Приволжский", ул. Звездная, участок № 45	63:32:1602001:259	1136	365,00	415 000
46	Земельный участок Назначение: Земли населенных пунктов, под малоэтажное жилищное строительство	Самарская область, муниципальный район Ставропольский, сельское поселение Ягодное, с. Ягодное, мкр. "Приволжский", ул. Звездная, участок № 46	63:32:1602001:220	1136	365,00	415 000
47	Земельный участок Назначение: Земли населенных пунктов, под малоэтажное жилищное строительство	Самарская область, муниципальный район Ставропольский, сельское поселение Ягодное, с. Ягодное, мкр. "Приволжский", ул. Звездная, участок № 47	63:32:1602001:270	1136	365,00	415 000
48	Земельный участок Назначение: Земли населенных пунктов, под малоэтажное жилищное строительство	Самарская область, муниципальный район Ставропольский, сельское поселение Ягодное, с. Ягодное, мкр. "Приволжский", ул. Звездная, участок № 48	63:32:1602001:261	1136	365,00	415 000
49	Земельный участок Назначение: Земли населенных пунктов, под малоэтажное жилищное строительство	Самарская область, муниципальный район Ставропольский, сельское поселение Ягодное, с. Ягодное, мкр. "Приволжский", ул. Звездная, участок № 49	63:32:1602001:217	1136	365,00	415 000
50	Земельный участок Назначение: Земли населенных пунктов, под малоэтажное жилищное строительство	Самарская область, муниципальный район Ставропольский, сельское поселение Ягодное, с. Ягодное, мкр. "Приволжский", ул. Звездная, участок № 50	63:32:1602001:221	1136	365,00	415 000
51	Земельный участок Назначение: Земли населенных пунктов, под малоэтажное жилищное строительство	Самарская область, муниципальный район Ставропольский, сельское поселение Ягодное, с. Ягодное, мкр. "Приволжский", ул. Звездная, участок № 51	63:32:1602001:346	880	365,00	321 000
52	Земельный участок Назначение: Земли населенных пунктов, под малоэтажное жилищное строительство	Самарская область, муниципальный район Ставропольский, сельское поселение Ягодное, с. Ягодное, мкр. "Приволжский", ул. Звездная, участок № 52	63:32:1602001:326	880	365,00	321 000

ООО «НМЦ «Рейтинг»

443056, г. Самара, ул. Луначарского 38  
 тел. (факс) 271-31-00, 335-52-77; www.rating63.ru; e-mail: rating-samara@mail.ru

53	Земельный участок Назначение: Земли населенных пунктов, под малоэтажное жилищное строительство	Самарская область, муниципальный район Ставропольский, сельское поселение Ягодное, с. Ягодное, мкр. "Приволжский", ул. Звездная, участок № 53	63:32:1602001:343	879	365,00	321 000
54	Земельный участок Назначение: Земли населенных пунктов, под малоэтажное жилищное строительство	Самарская область, муниципальный район Ставропольский, сельское поселение Ягодное, с. Ягодное, мкр. "Приволжский", ул. Звездная, участок № 54	63:32:1602001:327	879	365,00	321 000
55	Земельный участок Назначение: Земли населенных пунктов, под малоэтажное жилищное строительство	Самарская область, муниципальный район Ставропольский, сельское поселение Ягодное, с. Ягодное, мкр. "Приволжский", ул. Звездная, участок № 55	63:32:1602001:308	894	365,00	326 000
56	Земельный участок Назначение: Земли населенных пунктов, под малоэтажное жилищное строительство	Самарская область, муниципальный район Ставропольский, сельское поселение Ягодное, с. Ягодное, мкр. "Приволжский", ул. Звездная, участок № 56	63:32:1602001:309	894	365,00	326 000
57	Земельный участок Назначение: Земли населенных пунктов, под малоэтажное жилищное строительство	Самарская область, муниципальный район Ставропольский, сельское поселение Ягодное, с. Ягодное, мкр. "Приволжский", ул. Звездная, участок № 57	63:32:1602001:310	894	365,00	326 000
58	Земельный участок Назначение: Земли населенных пунктов, под малоэтажное жилищное строительство	Самарская область, муниципальный район Ставропольский, сельское поселение Ягодное, с. Ягодное, мкр. "Приволжский", ул. Звездная, участок № 58	63:32:1602001:311	894	365,00	326 000
59	Земельный участок Назначение: Земли населенных пунктов, под малоэтажное жилищное строительство	Самарская область, муниципальный район Ставропольский, сельское поселение Ягодное, с. Ягодное, мкр. "Приволжский", ул. Звездная, участок № 59	63:32:1602001:312	888	365,00	324 000
60	Земельный участок Назначение: Земли населенных пунктов, под малоэтажное жилищное строительство	Самарская область, муниципальный район Ставропольский, сельское поселение Ягодное, с. Ягодное, мкр. "Приволжский", ул. Звездная, участок № 60	63:32:1602001:313	888	365,00	324 000

**ООО «НМЦ «Рейтинг»**

443056, г. Самара, ул. Луначарского 38  
 тел. (факс) 271-31-00, 335-52-77; www.rating63.ru; e-mail: rating-samara@mail.ru

61	Земельный участок Назначение: Земли населенных пунктов, под малоэтажное жилищное строительство	Самарская область, муниципальный район Ставропольский, сельское поселение Ягодное, с. Ягодное, мкр. "Приволжский", ул. Молодежная, участок № 61	63:32:1602001:262	1136	365,00	415 000
62	Земельный участок Назначение: Земли населенных пунктов, под малоэтажное жилищное строительство	Самарская область, муниципальный район Ставропольский, сельское поселение Ягодное, с. Ягодное, мкр. "Приволжский", ул. Молодежная, участок № 62	63:32:1602001:224	1136	365,00	415 000
63	Земельный участок Назначение: Земли населенных пунктов, под малоэтажное жилищное строительство	Самарская область, муниципальный район Ставропольский, сельское поселение Ягодное, с. Ягодное, мкр. "Приволжский", ул. Молодежная, участок № 63	63:32:1602001:209	1136	365,00	415 000
64	Земельный участок Назначение: Земли населенных пунктов, под малоэтажное жилищное строительство	Самарская область, муниципальный район Ставропольский, сельское поселение Ягодное, с. Ягодное, мкр. "Приволжский", ул. Молодежная, участок № 64	63:32:1602001:225	1136	365,00	415 000
65	Земельный участок Назначение: Земли населенных пунктов, под малоэтажное жилищное строительство	Самарская область, муниципальный район Ставропольский, сельское поселение Ягодное, с. Ягодное, мкр. "Приволжский", ул. Молодежная, участок № 65	63:32:1602001:263	1136	365,00	415 000
66	Земельный участок Назначение: Земли населенных пунктов, под малоэтажное жилищное строительство	Самарская область, муниципальный район Ставропольский, сельское поселение Ягодное, с. Ягодное, мкр. "Приволжский", ул. Молодежная, участок № 66	63:32:1602001:238	1136	365,00	415 000
67	Земельный участок Назначение: Земли населенных пунктов, под малоэтажное жилищное строительство	Самарская область, муниципальный район Ставропольский, сельское поселение Ягодное, с. Ягодное, мкр. "Приволжский", ул. Молодежная, участок № 67	63:32:1602001:222	1136	365,00	415 000

**ООО «НМЦ «Рейтинг»**

443056, г. Самара, ул. Луначарского 38  
 тел. (факс) 271-31-00, 335-52-77; www.rating63.ru; e-mail: rating-samara@mail.ru

68	Земельный участок Назначение: Земли населенных пунктов, под малоэтажное жилищное строительство	Самарская область, муниципальный район Ставропольский, сельское поселение Ягодное, с. Ягодное, мкр. "Приволжский", ул. Молодежная, участок № 68	63:32:1602001:212	1136	365,00	415 000
69	Земельный участок Назначение: Земли населенных пунктов, под малоэтажное жилищное строительство	Самарская область, муниципальный район Ставропольский, сельское поселение Ягодное, с. Ягодное, мкр. "Приволжский", ул. Молодежная, участок № 69	63:32:1602001:218	1136	365,00	415 000
70	Земельный участок Назначение: Земли населенных пунктов, под малоэтажное жилищное строительство	Самарская область, муниципальный район Ставропольский, сельское поселение Ягодное, с. Ягодное, мкр. "Приволжский", ул. Молодежная, участок № 70	63:32:1602001:223	1136	365,00	415 000
71	Земельный участок Назначение: Земли населенных пунктов, под малоэтажное жилищное строительство	Самарская область, муниципальный район Ставропольский, сельское поселение Ягодное, с. Ягодное, мкр. "Приволжский", ул. Молодежная, участок № 71	63:32:1602001:328	880	365,00	321 000
72	Земельный участок Назначение: Земли населенных пунктов, под малоэтажное жилищное строительство	Самарская область, муниципальный район Ставропольский, сельское поселение Ягодное, с. Ягодное, мкр. "Приволжский", ул. Молодежная, участок № 72	63:32:1602001:354	880	365,00	321 000
73	Земельный участок Назначение: Земли населенных пунктов, под малоэтажное жилищное строительство	Самарская область, муниципальный район Ставропольский, сельское поселение Ягодное, с. Ягодное, мкр. "Приволжский", ул. Молодежная, участок № 73	63:32:1602001:329	880	365,00	321 000
74	Земельный участок Назначение: Земли населенных пунктов, под малоэтажное жилищное строительство	Самарская область, муниципальный район Ставропольский, сельское поселение Ягодное, с. Ягодное, мкр. "Приволжский", ул. Молодежная, участок № 74	63:32:1602001:344	880	365,00	321 000

ООО «НМЦ «Рейтинг»

443056, г. Самара, ул. Луначарского 38  
 тел. (факс) 271-31-00, 335-52-77; www.rating63.ru; e-mail: rating-samara@mail.ru

75	Земельный участок Назначение: Земли населенных пунктов, под малоэтажное жилищное строительство	Самарская область, муниципальный район Ставропольский, сельское поселение Ягодное, с. Ягодное, мкр. "Приволжский", ул. Молодежная, участок № 75	63:32:1602001:314	894	365,00	326 000
76	Земельный участок Назначение: Земли населенных пунктов, под малоэтажное жилищное строительство	Самарская область, муниципальный район Ставропольский, сельское поселение Ягодное, с. Ягодное, мкр. "Приволжский", ул. Молодежная, участок № 76	63:32:1602001:315	894	365,00	326 000
77	Земельный участок Назначение: Земли населенных пунктов, под малоэтажное жилищное строительство	Самарская область, муниципальный район Ставропольский, сельское поселение Ягодное, с. Ягодное, мкр. "Приволжский", ул. Молодежная, участок № 77	63:32:1602001:284	894	365,00	326 000
78	Земельный участок Назначение: Земли населенных пунктов, под малоэтажное жилищное строительство	Самарская область, муниципальный район Ставропольский, сельское поселение Ягодное, с. Ягодное, мкр. "Приволжский", ул. Молодежная, участок № 78	63:32:1602001:285	894	365,00	326 000
79	Земельный участок Назначение: Земли населенных пунктов, под малоэтажное жилищное строительство	Самарская область, муниципальный район Ставропольский, сельское поселение Ягодное, с. Ягодное, мкр. "Приволжский", ул. Молодежная, участок № 79	63:32:1602001:286	894	365,00	326 000
80	Земельный участок Назначение: Земли населенных пунктов, под малоэтажное жилищное строительство	Самарская область, муниципальный район Ставропольский, сельское поселение Ягодное, с. Ягодное, мкр. "Приволжский", ул. Молодежная, участок № 80	63:32:1602001:287	894	365,00	326 000
81	Земельный участок Назначение: Земли населенных пунктов, под малоэтажное жилищное строительство	Самарская область, муниципальный район Ставропольский, сельское поселение Ягодное, с. Ягодное, мкр. "Приволжский", ул. Прохладная, участок № 81	63:32:1602001:267	1136	365,00	415 000
82	Земельный участок Назначение: Земли населенных пунктов, под малоэтажное жилищное строительство	Самарская область, муниципальный район Ставропольский, сельское поселение Ягодное, с. Ягодное, мкр. "Приволжский", ул. Прохладная, участок № 82	63:32:1602001:226	1136	365,00	415 000

ООО «НМЦ «Рейтинг»

443056, г. Самара, ул. Луначарского 38  
 тел. (факс) 271-31-00, 335-52-77; www.rating63.ru; e-mail: rating-samara@mail.ru

83	Земельный участок Назначение: Земли населенных пунктов, под малоэтажное жилищное строительство	Самарская область, муниципальный район Ставропольский, сельское поселение Ягодное, с. Ягодное, мкр. "Приволжский", ул. Прохладная, участок № 83	63:32:1602001:246	1136	365,00	415 000
84	Земельный участок Назначение: Земли населенных пунктов, под малоэтажное жилищное строительство	Самарская область, муниципальный район Ставропольский, сельское поселение Ягодное, с. Ягодное, мкр. "Приволжский", ул. Прохладная, участок № 84	63:32:1602001:227	1136	365,00	415 000
85	Земельный участок Назначение: Земли населенных пунктов, под малоэтажное жилищное строительство	Самарская область, муниципальный район Ставропольский, сельское поселение Ягодное, с. Ягодное, мкр. "Приволжский", ул. Прохладная, участок № 85	63:32:1602001:247	1136	365,00	415 000
86	Земельный участок Назначение: Земли населенных пунктов, под малоэтажное жилищное строительство	Самарская область, муниципальный район Ставропольский, сельское поселение Ягодное, с. Ягодное, мкр. "Приволжский", ул. Прохладная, участок № 86	63:32:1602001:201	1136	365,00	415 000
87	Земельный участок Назначение: Земли населенных пунктов, под малоэтажное жилищное строительство	Самарская область, муниципальный район Ставропольский, сельское поселение Ягодное, с. Ягодное, мкр. "Приволжский", ул. Прохладная, участок № 87	63:32:1602001:268	1136	365,00	415 000
88	Земельный участок Назначение: Земли населенных пунктов, под малоэтажное жилищное строительство	Самарская область, муниципальный район Ставропольский, сельское поселение Ягодное, с. Ягодное, мкр. "Приволжский", ул. Прохладная, участок № 88	63:32:1602001:202	1136	365,00	415 000
89	Земельный участок Назначение: Земли населенных пунктов, под малоэтажное жилищное строительство	Самарская область, муниципальный район Ставропольский, сельское поселение Ягодное, с. Ягодное, мкр. "Приволжский", ул. Прохладная, участок № 89	63:32:1602001:269	1136	365,00	415 000
90	Земельный участок Назначение: Земли населенных пунктов, под малоэтажное жилищное строительство	Самарская область, муниципальный район Ставропольский, сельское поселение Ягодное, с. Ягодное, мкр. "Приволжский", ул. Прохладная, участок № 90	63:32:1602001:228	1136	365,00	415 000
91	Земельный участок Назначение: Земли населенных пунктов, под малоэтажное жилищное строительство	Самарская область, муниципальный район Ставропольский, сельское поселение Ягодное, с. Ягодное, мкр. "Приволжский", ул. Прохладная, участок № 91	63:32:1602001:350	879	365,00	321 000



ООО «НМЦ «Рейтинг»

443056, г. Самара, ул. Луначарского 38  
 тел. (факс) 271-31-00, 335-52-77; www.rating63.ru; e-mail: rating-samara@mail.ru

92	Земельный участок Назначение: Земли населенных пунктов, под малоэтажное жилищное строительство	Самарская область, муниципальный район Ставропольский, сельское поселение Ягодное, с. Ягодное, мкр. "Приволжский", ул. Прохладная, участок № 92	63:32:1602001:342	879	365,00	321 000
93	Земельный участок Назначение: Земли населенных пунктов, под малоэтажное жилищное строительство	Самарская область, муниципальный район Ставропольский, сельское поселение Ягодное, с. Ягодное, мкр. "Приволжский", ул. Прохладная, участок № 93	63:32:1602001:341	879	365,00	321 000
94	Земельный участок Назначение: Земли населенных пунктов, под малоэтажное жилищное строительство	Самарская область, муниципальный район Ставропольский, сельское поселение Ягодное, с. Ягодное, мкр. "Приволжский", ул. Прохладная, участок № 94	63:32:1602001:330	879	365,00	321 000
95	Земельный участок Назначение: Земли населенных пунктов, под малоэтажное жилищное строительство	Самарская область, муниципальный район Ставропольский, сельское поселение Ягодное, с. Ягодное, мкр. "Приволжский", ул. Прохладная, участок № 95	63:32:1602001:288	894	365,00	326 000
96	Земельный участок Назначение: Земли населенных пунктов, под малоэтажное жилищное строительство	Самарская область, муниципальный район Ставропольский, сельское поселение Ягодное, с. Ягодное, мкр. "Приволжский", ул. Прохладная, участок № 96	63:32:1602001:289	894	365,00	326 000
97	Земельный участок Назначение: Земли населенных пунктов, под малоэтажное жилищное строительство	Самарская область, муниципальный район Ставропольский, сельское поселение Ягодное, с. Ягодное, мкр. "Приволжский", ул. Прохладная, участок № 97	63:32:1602001:290	894	365,00	326 000
98	Земельный участок Назначение: Земли населенных пунктов, под малоэтажное жилищное строительство	Самарская область, муниципальный район Ставропольский, сельское поселение Ягодное, с. Ягодное, мкр. "Приволжский", ул. Прохладная, участок № 99	63:32:1602001:292	888	365,00	324 000
99	Земельный участок Назначение: Земли населенных пунктов, под малоэтажное жилищное строительство	Самарская область, муниципальный район Ставропольский, сельское поселение Ягодное, с. Ягодное, мкр. "Приволжский", ул. Ясеновая, участок № 101	63:32:1602001:229	1136	365,00	415 000
100	Земельный участок Назначение: Земли населенных пунктов, под малоэтажное жилищное строительство	Самарская область, муниципальный район Ставропольский, сельское поселение Ягодное, с. Ягодное, мкр. "Приволжский", ул. Ясеновая, участок № 102	63:32:1602001:244	1136	365,00	415 000

ООО «НМЦ «Рейтинг»

443056, г. Самара, ул. Луначарского 38  
 тел. (факс) 271-31-00, 335-52-77; www.rating63.ru; e-mail: rating-samara@mail.ru

101	Земельный участок Назначение: Земли населенных пунктов, под малоэтажное жилищное строительство	Самарская область, муниципальный район Ставропольский, сельское поселение Ягодное, с. Ягодное, мкр. "Приволжский", ул. Ясенева, участок № 103	63:32:1602001:204	1136	365,00	415 000
102	Земельный участок Назначение: Земли населенных пунктов, под малоэтажное жилищное строительство	Самарская область, муниципальный район Ставропольский, сельское поселение Ягодное, с. Ягодное, мкр. "Приволжский", ул. Ясенева, участок № 104	63:32:1602001:206	1136	365,00	415 000
103	Земельный участок Назначение: Земли населенных пунктов, под малоэтажное жилищное строительство	Самарская область, муниципальный район Ставропольский, сельское поселение Ягодное, с. Ягодное, мкр. "Приволжский", ул. Ясенева, участок № 105	63:32:1602001:230	1136	365,00	415 000
104	Земельный участок Назначение: Земли населенных пунктов, под малоэтажное жилищное строительство	Самарская область, муниципальный район Ставропольский, сельское поселение Ягодное, с. Ягодное, мкр. "Приволжский", ул. Ясенева, участок № 106	63:32:1602001:231	1136	365,00	415 000
105	Земельный участок Назначение: Земли населенных пунктов, под малоэтажное жилищное строительство	Самарская область, муниципальный район Ставропольский, сельское поселение Ягодное, с. Ягодное, мкр. "Приволжский", ул. Ясенева, участок № 107	63:32:1602001:248	1136	365,00	415 000
106	Земельный участок Назначение: Земли населенных пунктов, под малоэтажное жилищное строительство	Самарская область, муниципальный район Ставропольский, сельское поселение Ягодное, с. Ягодное, мкр. "Приволжский", ул. Ясенева, участок № 108	63:32:1602001:266	1136	365,00	415 000
107	Земельный участок Назначение: Земли населенных пунктов, под малоэтажное жилищное строительство	Самарская область, муниципальный район Ставропольский, сельское поселение Ягодное, с. Ягодное, мкр. "Приволжский", ул. Ясенева, участок № 109	63:32:1602001:205	1136	365,00	415 000
108	Земельный участок Назначение: Земли населенных пунктов, под малоэтажное жилищное строительство	Самарская область, муниципальный район Ставропольский, сельское поселение Ягодное, с. Ягодное, мкр. "Приволжский", ул. Ясенева, участок № 110	63:32:1602001:245	1136	365,00	415 000
109	Земельный участок Назначение: Земли населенных пунктов, под малоэтажное жилищное строительство	Самарская область, муниципальный район Ставропольский, сельское поселение Ягодное, с. Ягодное, мкр. "Приволжский", ул. Ясенева, участок № 111	63:32:1602001:331	879	365,00	321 000

ООО «НМЦ «Рейтинг»

443056, г. Самара, ул. Луначарского 38  
 тел. (факс) 271-31-00, 335-52-77; www.rating63.ru; e-mail: rating-samara@mail.ru

110	Земельный участок Назначение: Земли населенных пунктов, под малоэтажное жилищное строительство	Самарская область, муниципальный район Ставропольский, сельское поселение Ягодное, с. Ягодное, мкр. "Приволжский", ул. Ясенева, участок № 112	63:32:1602001:336	879	365,00	321 000
111	Земельный участок Назначение: Земли населенных пунктов, под малоэтажное жилищное строительство	Самарская область, муниципальный район Ставропольский, сельское поселение Ягодное, с. Ягодное, мкр. "Приволжский", ул. Ясенева, участок № 113	63:32:1602001:332	879	365,00	321 000
112	Земельный участок Назначение: Земли населенных пунктов, под малоэтажное жилищное строительство	Самарская область, муниципальный район Ставропольский, сельское поселение Ягодное, с. Ягодное, мкр. "Приволжский", ул. Ясенева, участок № 114	63:32:1602001:347	879	365,00	321 000
113	Земельный участок Назначение: Земли населенных пунктов, под малоэтажное жилищное строительство	Самарская область, муниципальный район Ставропольский, сельское поселение Ягодное, с. Ягодное, мкр. "Приволжский", ул. Ясенева, участок № 115	63:32:1602001:294	894	365,00	326 000
114	Земельный участок Назначение: Земли населенных пунктов, под малоэтажное жилищное строительство	Самарская область, муниципальный район Ставропольский, сельское поселение Ягодное, с. Ягодное, мкр. "Приволжский", ул. Ясенева, участок № 116	63:32:1602001:295	894	365,00	326 000
115	Земельный участок Назначение: Земли населенных пунктов, под малоэтажное жилищное строительство	Самарская область, муниципальный район Ставропольский, сельское поселение Ягодное, с. Ягодное, мкр. "Приволжский", ул. Ясенева, участок № 117	63:32:1602001:296	894	365,00	326 000
116	Земельный участок Назначение: Земли населенных пунктов, под малоэтажное жилищное строительство	Самарская область, муниципальный район Ставропольский, сельское поселение Ягодное, с. Ягодное, мкр. "Приволжский", ул. Ясенева, участок № 118	63:32:1602001:297	894	365,00	326 000
117	Земельный участок Назначение: Земли населенных пунктов, под малоэтажное жилищное строительство	Самарская область, муниципальный район Ставропольский, сельское поселение Ягодное, с. Ягодное, мкр. "Приволжский", ул. Ясенева, участок № 119	63:32:1602001:298	888	365,00	324 000
118	Земельный участок Назначение: Земли населенных пунктов, под малоэтажное жилищное строительство	Самарская область, муниципальный район Ставропольский, сельское поселение Ягодное, с. Ягодное, мкр. "Приволжский", ул. Ясенева, участок № 120	63:32:1602001:299	888	365,00	324 000

ООО «НМЦ «Рейтинг»

443056, г. Самара, ул. Луначарского 38  
 тел. (факс) 271-31-00, 335-52-77; www.rating63.ru; e-mail: rating-samara@mail.ru

119	Земельный участок Назначение: Земли населенных пунктов, под малоэтажное жилищное строительство	Самарская область, муниципальный район Ставропольский, сельское поселение Ягодное, с. Ягодное, мкр. "Приволжский", ул. Любимая, участок № 121	63:32:1602001:273	1136	365,00	415 000
120	Земельный участок Назначение: Земли населенных пунктов, под малоэтажное жилищное строительство	Самарская область, муниципальный район Ставропольский, сельское поселение Ягодное, с. Ягодное, мкр. "Приволжский", ул. Любимая, участок № 122	63:32:1602001:243	1136	365,00	415 000
121	Земельный участок Назначение: Земли населенных пунктов, под малоэтажное жилищное строительство	Самарская область, муниципальный район Ставропольский, сельское поселение Ягодное, с. Ягодное, мкр. "Приволжский", ул. Любимая, участок № 123	63:32:1602001:207	1136	365,00	415 000
122	Земельный участок Назначение: Земли населенных пунктов, под малоэтажное жилищное строительство	Самарская область, муниципальный район Ставропольский, сельское поселение Ягодное, с. Ягодное, мкр. "Приволжский", ул. Любимая, участок № 124	63:32:1602001:203	1136	365,00	415 000
123	Земельный участок Назначение: Земли населенных пунктов, под малоэтажное жилищное строительство	Самарская область, муниципальный район Ставропольский, сельское поселение Ягодное, с. Ягодное, мкр. "Приволжский", ул. Любимая, участок № 125	63:32:1602001:274	1136	365,00	415 000
124	Земельный участок Назначение: Земли населенных пунктов, под малоэтажное жилищное строительство	Самарская область, муниципальный район Ставропольский, сельское поселение Ягодное, с. Ягодное, мкр. "Приволжский", ул. Любимая, участок № 127	63:32:1602001:252	1136	365,00	415 000
125	Земельный участок Назначение: Земли населенных пунктов, под малоэтажное жилищное строительство	Самарская область, муниципальный район Ставропольский, сельское поселение Ягодное, с. Ягодное, мкр. "Приволжский", ул. Любимая, участок № 128	63:32:1602001:254	1136	365,00	415 000
126	Земельный участок Назначение: Земли населенных пунктов, под малоэтажное жилищное строительство	Самарская область, муниципальный район Ставропольский, сельское поселение Ягодное, с. Ягодное, мкр. "Приволжский", ул. Любимая, участок № 129	63:32:1602001:253	1136	365,00	415 000
127	Земельный участок Назначение: Земли населенных пунктов, под малоэтажное жилищное строительство	Самарская область, муниципальный район Ставропольский, сельское поселение Ягодное, с. Ягодное, мкр. "Приволжский", ул. Любимая, участок № 130	63:32:1602001:271	1136	365,00	415 000

**ООО «НМЦ «Рейтинг»**

443056, г. Самара, ул. Луначарского 38  
 тел. (факс) 271-31-00, 335-52-77; www.rating63.ru; e-mail: rating-samara@mail.ru

128	Земельный участок Назначение: Земли населенных пунктов, под малоэтажное жилищное строительство	Самарская область, муниципальный район Ставропольский, сельское поселение Ягодное, с. Ягодное, мкр. "Приволжский", ул. Любимая, участок № 131	63:32:1602001:337	879	365,00	321 000
129	Земельный участок Назначение: Земли населенных пунктов, под малоэтажное жилищное строительство	Самарская область, муниципальный район Ставропольский, сельское поселение Ягодное, с. Ягодное, мкр. "Приволжский", ул. Любимая, участок № 132	63:32:1602001:355	879	365,00	321 000
130	Земельный участок Назначение: Земли населенных пунктов, под малоэтажное жилищное строительство	Самарская область, муниципальный район Ставропольский, сельское поселение Ягодное, с. Ягодное, мкр. "Приволжский", ул. Любимая, участок № 133	63:32:1602001:333	879	365,00	321 000
131	Земельный участок Назначение: Земли населенных пунктов, под малоэтажное жилищное строительство	Самарская область, муниципальный район Ставропольский, сельское поселение Ягодное, с. Ягодное, мкр. "Приволжский", ул. Любимая, участок № 134	63:32:1602001:348	879	365,00	321 000
132	Земельный участок Назначение: Земли населенных пунктов, под малоэтажное жилищное строительство	Самарская область, муниципальный район Ставропольский, сельское поселение Ягодное, с. Ягодное, мкр. "Приволжский", ул. Любимая, участок № 135	63:32:1602001:300	894	365,00	326 000
133	Земельный участок Назначение: Земли населенных пунктов, под малоэтажное жилищное строительство	Самарская область, муниципальный район Ставропольский, сельское поселение Ягодное, с. Ягодное, мкр. "Приволжский", ул. Любимая, участок № 136	63:32:1602001:302	894	365,00	326 000
134	Земельный участок Назначение: Земли населенных пунктов, под малоэтажное жилищное строительство	Самарская область, муниципальный район Ставропольский, сельское поселение Ягодное, с. Ягодное, мкр. "Приволжский", ул. Любимая, участок № 137	63:32:1602001:303	894	365,00	326 000
135	Земельный участок Назначение: Земли населенных пунктов, под малоэтажное жилищное строительство	Самарская область, муниципальный район Ставропольский, сельское поселение Ягодное, с. Ягодное, мкр. "Приволжский", ул. Любимая, участок № 138	63:32:1602001:304	894	365,00	326 000
136	Земельный участок Назначение: Земли населенных пунктов, под малоэтажное жилищное строительство	Самарская область, муниципальный район Ставропольский, сельское поселение Ягодное, с. Ягодное, мкр. "Приволжский", ул. Любимая, участок № 139	63:32:1602001:275	894	365,00	326 000

**ООО «НМЦ «Рейтинг»**

443056, г. Самара, ул. Луначарского 38  
 тел. (факс) 271-31-00, 335-52-77; www.rating63.ru; e-mail: rating-samara@mail.ru

137	Земельный участок Назначение: Земли населенных пунктов, под малоэтажное жилищное строительство	Самарская область, муниципальный район Ставропольский, сельское поселение Ягодное, с. Ягодное, мкр. "Приволжский", ул. Любимая, участок № 140	63:32:1602001:276	894	365,00	326 000
138	Земельный участок Назначение: Земли населенных пунктов, под малоэтажное жилищное строительство	Самарская область, муниципальный район Ставропольский, сельское поселение Ягодное, с. Ягодное, мкр. "Приволжский", ул. Романтиков, участок № 141	63:32:1602001:233	1136	365,00	415 000
139	Земельный участок Назначение: Земли населенных пунктов, под малоэтажное жилищное строительство	Самарская область, муниципальный район Ставропольский, сельское поселение Ягодное, с. Ягодное, мкр. "Приволжский", ул. Романтиков, участок № 142	63:32:1602001:250	1045	365,00	381 000
140	Земельный участок Назначение: Земли населенных пунктов, под малоэтажное жилищное строительство	Самарская область, муниципальный район Ставропольский, сельское поселение Ягодное, с. Ягодное, мкр. "Приволжский", ул. Романтиков, участок № 145	63:32:1602001:256	1136	365,00	415 000
141	Земельный участок Назначение: Земли населенных пунктов, под малоэтажное жилищное строительство	Самарская область, муниципальный район Ставропольский, сельское поселение Ягодное, с. Ягодное, мкр. "Приволжский", ул. Романтиков, участок № 147	63:32:1602001:249	1136	365,00	415 000
142	Земельный участок Назначение: Земли населенных пунктов, под малоэтажное жилищное строительство	Самарская область, муниципальный район Ставропольский, сельское поселение Ягодное, с. Ягодное, мкр. "Приволжский", ул. Романтиков, участок № 148	63:32:1602001:200	1083	365,00	395 000
143	Земельный участок Назначение: Земли населенных пунктов, под малоэтажное жилищное строительство	Самарская область, муниципальный район Ставропольский, сельское поселение Ягодное, с. Ягодное, мкр. "Приволжский", ул. Романтиков, участок № 149	63:32:1602001:257	1136	365,00	415 000

**ООО «НМЦ «Рейтинг»**

443056, г. Самара, ул. Луначарского 38  
 тел. (факс) 271-31-00, 335-52-77; www.rating63.ru; e-mail: rating-samara@mail.ru

144	Земельный участок Назначение: Земли населенных пунктов, под малоэтажное жилищное строительство	Самарская область, муниципальный район Ставропольский, сельское поселение Ягодное, с. Ягодное, мкр. "Приволжский", ул. Романтиков, участок № 150	63:32:1602001:237	1096	365,00	400 000
145	Земельный участок Назначение: Земли населенных пунктов, под малоэтажное жилищное строительство	Самарская область, муниципальный район Ставропольский, сельское поселение Ягодное, с. Ягодное, мкр. "Приволжский", ул. Романтиков, участок № 151	63:32:1602001:339	879	365,00	321 000
146	Земельный участок Назначение: Земли населенных пунктов, под малоэтажное жилищное строительство	Самарская область, муниципальный район Ставропольский, сельское поселение Ягодное, с. Ягодное, мкр. "Приволжский", ул. Романтиков, участок № 152	63:32:1602001:338	857	365,00	313 000
147	Земельный участок Назначение: Земли населенных пунктов, под малоэтажное жилищное строительство	Самарская область, муниципальный район Ставропольский, сельское поселение Ягодное, с. Ягодное, мкр. "Приволжский", ул. Романтиков, участок № 153	63:32:1602001:334	879	365,00	321 000
148	Земельный участок Назначение: Земли населенных пунктов, под малоэтажное жилищное строительство	Самарская область, муниципальный район Ставропольский, сельское поселение Ягодное, с. Ягодное, мкр. "Приволжский", ул. Романтиков, участок № 154	63:32:1602001:335	866	365,00	316 000
149	Земельный участок Назначение: Земли населенных пунктов, под малоэтажное жилищное строительство	Самарская область, муниципальный район Ставропольский, сельское поселение Ягодное, с. Ягодное, мкр. "Приволжский", ул. Романтиков, участок № 156	63:32:1602001:278	887	365,00	324 000
150	Земельный участок Назначение: Земли населенных пунктов, под малоэтажное жилищное строительство	Самарская область, муниципальный район Ставропольский, сельское поселение Ягодное, с. Ягодное, мкр. "Приволжский", ул. Романтиков, участок № 157	63:32:1602001:279	894	365,00	326 000

151	Земельный участок Назначение: Земли населенных пунктов, под малоэтажное жилищное строительство	Самарская область, муниципальный район Ставропольский, сельское поселение Ягодное, с. Ягодное, мкр. "Приволжский", ул. Романтиков, участок № 158	63:32:1602001:280	895	365,00	327 000
152	Земельный участок Назначение: Земли населенных пунктов, под малоэтажное жилищное строительство	Самарская область, муниципальный район Ставропольский, сельское поселение Ягодное, с. Ягодное, мкр. "Приволжский", ул. Романтиков, участок № 159	63:32:1602001:281	888	365,00	324 000
153	Земельный участок Назначение: Земли населенных пунктов, под малоэтажное жилищное строительство	Самарская область, муниципальный район Ставропольский, сельское поселение Ягодное, с. Ягодное, мкр. "Приволжский", ул. Романтиков, участок № 160	63:32:1602001:282	897	365,00	327 000
154	Земельный участок Назначение: Земли населенных пунктов, под малоэтажное жилищное строительство	Самарская область, муниципальный район Ставропольский, сельское поселение Ягодное, с. Ягодное, мкр. "Приволжский", ул. Прохладная, участок № 98	63:32:1602001:291	894	365,00	326 000
<b>Итого:</b>						<b>57 074 000</b>

## 6. Итоги оценки

Таким образом, основываясь на доступной информации и в результате проделанных расчетов и анализа, Оценщики пришли к следующему заключению:

**Рыночная (справедливая) стоимость земельных участков в количестве 154 единиц, расположенных по адресу: Самарская область, муниципальный район Ставропольский, сельское поселение Ягодное, с. Ягодное, мкр. "Приволжский", по состоянию на дату оценки 16 июля 2018г. составляет:  
 57 074 000 (пятьдесят семь миллионов семьдесят четыре тысячи) рублей**



## 7. Заявление о соответствии

Подписавшие данный отчет Оценщики настоящим удостоверяют, что в соответствии с имеющимися у них данными:

- изложенные в данном отчете факты достоверны, соответствуют действительности;
- произведенный анализ, высказанные мнения и полученные выводы ограничены только пределами оговоренных в данном отчете допущений и ограничивающих условий и являются нашими личными непредвзятыми, профессиональным анализом, мнениями и выводами;
- они не имеют ни в настоящем, ни в будущем какого-либо интереса в объекте собственности, являющемся предметом данного отчета; они также не имеют личной заинтересованности и предубеждения в отношении вовлеченных сторон;
- их вознаграждение ни в коей степени не связано с предварительным согласованием заранее определенной стоимости, или тенденцией в определении стоимости в пользу клиента, с достижением заранее оговоренного результата;
- задание на оценку не основывалось на требованиях определения минимальной или оговоренной цены;
- ни одно лицо, кроме подписавших данный отчет, не оказывало значительного профессионального содействия Оценщикам;
- анализ, мнения и выводы были получены, а отчет составлен в полном соответствии с законом " Об оценочной деятельности в РФ" от 29 июля 1998 г. № 135-ФЗ"; Федеральными стандартами оценки (ФСО №№ 1,2,3,7), введенными Приказами Минэкономразвития РФ №№ 297,298,299 от 20.05.2015г., №611 от 25.09.2014г.

## 8. Используемая литература

1. Закон «Об оценочной деятельности в РФ» от 29 июля 1998 г. № 135-ФЗ
2. Федеральные стандарты оценки (ФСО №№ 1,2,3,7), введенные Приказами Минэкономразвития РФ № 297,298,299 от 20.05.2015 г. №611 от 24.09.2014г.
3. Международные стандарты оценки. Седьмое издание. 2005/ Пер.И.Л.Артеменкова, Г.И.Микерина, Н.В. Павлова.-М.: ОО «Российское общество оценщиков», 2005
4. Информация сайтов Интернет: www. adm.samara. ru; www. samarastat. ru; www.nrn.ru
5. Методические рекомендации по определению рыночной стоимости земельных участков, утвержденные Распоряжением Минимущества РФ от 06.03.2002г. 568-Р
6. Е.С. Озеров. Экспресс-метод оценки рисков кредитования инвестиций в недвижимость. Научно-электронный журнал «Проблемы недвижимости» выпуск 1, 1999г. Изд-во Р-Клуб, Санкт-Петербург
7. «Методические рекомендации по оценке эффективности инвестиционных проектов», г.Москва-Экономика-2000
8. Экономика и управление недвижимостью: Учебник для вузов/Под общ. ред. П.Г.Грабового. Смоленск, М., 1999 г.
9. Оценка для целей залога. М.А.Федотова, В.Ю.Рослов, О.Н.Щербакова, А.И.Мышанов. Москва «Финансы и статистика», 2008 г.
10. Периодическое средство массовой информации «Регистр оценщиков №№1-10/2010-2012, г.Ростов-на-Дону
11. Справочник оценки недвижимости Приволжского центра финансового консалтинга и оценки "Том 3. Корректирующие коэффициенты для оценки земельных участков", издание третье, актуализированное и расширенное, под ред. Лейфера Л.А., Нижний Новгород, 2014.
12. Справочник оценки недвижимости Приволжского центра финансового консалтинга и оценки «Земельные участки. Корректирующие и территориальные коэффициенты. Скидки на торг. Коэффициенты капитализации» под ред. Лейфера Л.А., Нижний Новгород, 2017 (выдержка из источника представлена ниже).
13. www.volga-info.ru

## ПРИЛОЖЕНИЯ

### 1. Документы, предоставленные Заказчиком

#### ВЫПИСКА ИЗ ЕДИНОГО ГОСУДАРСТВЕННОГО РЕЕСТРА ПРАВ НА НЕДВИЖИМОЕ ИМУЩЕСТВО И СДЕЛОК С НИМ, УДОСТОВЕРЯЮЩАЯ ПРОВЕДЕННУЮ ГОСУДАРСТВЕННУЮ РЕГИСТРАЦИЮ ПРАВ

Дата выдачи: 21.09.2016

В Едином государственном реестре прав на недвижимое имущество и сделок с ним зарегистрировано:

1. Кадастровый (или условный) номер объекта:	63:32:1602001:194
Объект недвижимости:	Земельный участок. Назначение: Земли населенных пунктов, под малоэтажное жилищное строительство. Площадь: 1245.00 кв.м, адрес (местонахождение) объекта: Российская Федерация, Самарская область, муниципальный район Ставропольский, сельское поселение Ягодное, с.Ягодное, мкр."Приволжский", ул.Волжская, участок №1
Состав объекта недвижимости:	
2. Правообладатель (правообладатели):	2.1. Владельцы инвестиционных паев - Владельцы инвестиционных паев Закрытого паевого инвестиционного фонда недвижимости "Жилая недвижимость 01.10" данные о которых устанавливаются на основании данных лицевых счетов владельцев инвестиционных паев в реестре владельцев инвестиционных паев и счетов депо владельцев инвестиционных паев.
3. Вид, номер и дата государственной регистрации права:	3.1. Общая долевая собственность, № 63-63/009-63/009/503/2016-576/2 от 21.09.2016
4. Документы-основания:	4.1. Договор купли-продажи недвижимого имущества от 05.08.2016 №1
5. Ограничение (обременение) права:	
5.1.1. вид:	Доверительное управление, Самарская область, муниципальный район Ставропольский, сельское поселение Ягодное, с.Ягодное, мкр."Приволжский", ул.Волжская, участок №1, кад.№ 63:32:1602001:194, Земельный участок, Назначение: Земли населенных пунктов, под малоэтажное жилищное строительство. Площадь: 1245.00 кв.м
дата государственной регистрации:	21.09.2016
номер государственной регистрации:	63-63/009-63/009/503/2016-576/3
срок, на который установлено ограничение (обременение) права:	с 24.06.2010 по 30.06.2020
лицо, в пользу которого установлено ограничение (обременение) права:	Общество с ограниченной ответственностью "Управляющая компания "Альфа-Капитал" Д.У. Закрытым паевым инвестиционным фондом недвижимости "Жилая-недвижимость 01.10", ИНН: 7728142469
основание государственной регистрации:	Правила доверительного управления от 24.06.2010; Изменения и дополнения № 1 в правила доверительного управления от 21.10.2010; Изменения и дополнения № 2 в правила доверительного управления от 20.12.2012; Изменения и дополнения № 3 в правила доверительного управления от 18.06.2015; Изменения и дополнения № 4 в правила доверительного управления от 17.12.2015; Изменения и дополнения № 5 в правила доверительного управления от 19.08.2016

Настоящая выписка подтверждает проведение государственной регистрации права. Правообладатель: Владельцы инвестиционных паев Закрытого паевого инвестиционного фонда недвижимости "Жилая недвижимость 01.10"

Государственный регистратор



Кажалова Е. Е.  
(подпись, инициалы)

**ВЫПИСКА ИЗ ЕДИНОГО ГОСУДАРСТВЕННОГО РЕЕСТРА ПРАВ НА НЕДВИЖИМОЕ ИМУЩЕСТВО И СДЕЛОК С НИМ, УДОСТОВЕРЯЮЩАЯ ПРОВЕДЕННУЮ ГОСУДАРСТВЕННУЮ РЕГИСТРАЦИЮ ПРАВ**

Дата выдачи: 22.09.2016

В Едином государственном реестре прав на недвижимое имущество и сделок с ним зарегистрировано:

1. Кадастровый (или условный) номер объекта:	63:32:1602001:199	
Объект недвижимости:	Земельный участок. Назначение: Земли населенных пунктов, под малоэтажное жилищное строительство. Площадь: 1136.00 кв.м, адрес (местонахождение) объекта: Российская Федерация, Самарская область, муниципальный район Ставропольский, сельское поселение Ягодное, с.Ягодное, мкр."Приволжский", ул.Волжская, участок №2	
Состав объекта недвижимости:		
2. Правообладатель (правообладатели):	2.1. Владельцы инвестиционных паев - Владельцы инвестиционных паев Закрытого паевого инвестиционного фонда недвижимости "Жилая недвижимость 01.10" данные о которых устанавливаются на основании данных лицевых счетов владельцев инвестиционных паев в реестре владельцев инвестиционных паев и счетов депо владельцев инвестиционных паев.	
3. Вид, номер и дата государственной регистрации права:	3.1. Общая долевая собственность, № 63-63/009-63/009/503/2016-577/2 от 22.09.2016	
4. Документы-основания:	4.1. Договор купли-продажи недвижимого имущества от 05.08.2016 №1	
5. Ограничение (обременение) права:		
5.1.1. вид:	Доверительное управление, Самарская область, муниципальный район Ставропольский, сельское поселение Ягодное, с.Ягодное, мкр."Приволжский", ул.Волжская, участок №2, кад.№ 63:32:1602001:199, Земельный участок. Назначение: Земли населенных пунктов, под малоэтажное жилищное строительство. Площадь: 1136.00 кв.м	
дата государственной регистрации:	22.09.2016	
номер государственной регистрации:	63-63/009-63/009/503/2016-577/3	
срок, на который установлено ограничение (обременение) права:	с 24.06.2010 по 30.06.2020	
лицо, в пользу которого установлено ограничение (обременение) права:	Общество с ограниченной ответственностью "Управляющая компания "Альфа-Капитал" Д.У. Закрытым паевым инвестиционным фондом недвижимости "Жилая-недвижимость 01.10", ИНН: 7728142469	
основание государственной регистрации:	Правила доверительного управления от 24.06.2010; Изменения и дополнения № 1 в правила доверительного управления от 21.10.2010; Изменения и дополнения № 2 в правила доверительного управления от 20.12.2012; Изменения и дополнения № 3 в правила доверительного управления от 18.06.2015; Изменения и дополнения № 4 в правила доверительного управления от 17.12.2015; Изменения и дополнения № 5 в правила доверительного управления от 19.07.2016	

Настоящая выписка подтверждает проведение государственной регистрации права. Правообладатель: Владельцы инвестиционных паев Закрытого паевого инвестиционного фонда недвижимости "Жилая недвижимость 01.10"

Государственный регистратор



Кажель Е. Е.  
(подпись, печать)



**ВЫПИСКА ИЗ ЕДИНОГО ГОСУДАРСТВЕННОГО РЕЕСТРА ПРАВ НА НЕДВИЖИМОЕ ИМУЩЕСТВО И СДЕЛОК С НИМ, УДОСТОВЕРЯЮЩАЯ ПРОВЕДЕННУЮ ГОСУДАРСТВЕННУЮ РЕГИСТРАЦИЮ ПРАВ**

Дата выдачи: 22.09.2016

В Едином государственном реестре прав на недвижимое имущество и сделок с ним зарегистрировано:

1. Кадастровый (или условный) номер объекта:	63:32:1602001:195
Объект недвижимости:	Земельный участок. Назначение: Земли населенных пунктов, под малоэтажное жилищное строительство. Площадь: 1232.00 кв.м, адрес (местонахождение) объекта: Российская Федерация, Самарская область, муниципальный район Ставропольский, сельское поселение Ягодное, с. Ягодное, мкр. "Приволжский", ул. Волжская, участок №3
Состав объекта недвижимости:	
2. Правообладатель (правообладатели):	2.1. Владельцы инвестиционных паев - Владельцы инвестиционных паев Закрытого паевого инвестиционного фонда недвижимости "Жилая недвижимость 01.10" данные о которых устанавливаются на основании данных лицевых счетов владельцев инвестиционных паев в реестре владельцев инвестиционных паев и счетов депо владельцев инвестиционных паев.
3. Вид, номер и дата государственной регистрации права:	3.1. Общая долевая собственность, № 63-63/009-63/009/503/2016-578/2 от 22.09.2016
4. Документы-основания:	4.1. Договор купли-продажи недвижимого имущества от 05.08.2016 №1
5. Ограничение (обременение) права:	
5.1.1. вид:	Доверительное управление, Самарская область, муниципальный район Ставропольский, сельское поселение Ягодное, с. Ягодное, мкр. "Приволжский", ул. Волжская, участок №3, кад. № 63:32:1602001:195, Земельный участок. Назначение: Земли населенных пунктов, под малоэтажное жилищное строительство. Площадь: 1232.00 кв.м
дата государственной регистрации:	22.09.2016
номер государственной регистрации:	63-63/009-63/009/503/2016-578/3
срок, на который установлено ограничение (обременение) права:	с 24.06.2010 по 30.06.2020
лицо, в пользу которого установлено ограничение (обременение) права:	Общество с ограниченной ответственностью "Управляющая компания "Альфа-Капитал" Д.У. Закрытым паевым инвестиционным фондом недвижимости "Жилая-недвижимость 01.10", ИНН: 7728142469
основание государственной регистрации:	Правила доверительного управления от 24.06.2010; Изменения и дополнения № 1 в правила доверительного управления от 21.10.2010; Изменения и дополнения № 2 в правила доверительного управления от 20.12.2012; Изменения и дополнения № 3 в правила доверительного управления от 18.06.2015; Изменения и дополнения № 4 в правила доверительного управления от 17.12.2015; Изменения и дополнения № 5 в правила доверительного управления от 19.07.2016

Настоящая выписка подтверждает проведение государственной регистрации права. Правообладатель: Владельцы инвестиционных паев Закрытого паевого инвестиционного фонда недвижимости "Жилая недвижимость 01.10"

Государственный регистратор



Быкова Н. А.  
(подпись, печать)

**ВЫПИСКА ИЗ ЕДИНОГО ГОСУДАРСТВЕННОГО РЕЕСТРА ПРАВ НА НЕДВИЖИМОЕ ИМУЩЕСТВО И СДЕЛОК С НИМ, УДОСТОВЕРЯЮЩАЯ ПРОВЕДЕННУЮ ГОСУДАРСТВЕННУЮ РЕГИСТРАЦИЮ ПРАВ**

Дата выдачи: 22.09.2016

В Едином государственном реестре прав на недвижимое имущество и сделок с ним зарегистрировано:

1. Кадастровый (или условный) номер объекта:	63:32:1602001:208
Объект недвижимости:	Земельный участок. Назначение: Земли населенных пунктов, под малоэтажное жилищное строительство. Площадь: 1136.00 кв.м, адрес (местонахождение) объекта: Российская Федерация, Самарская область, муниципальный район Ставропольский, сельское поселение Ягодное, с.Ягодное, мкр."Приволжский", ул.Волжская, участок №4
Состав объекта недвижимости:	
2. Правообладатель (правообладатели):	2.1. Владельцы инвестиционных паев - Владельцы инвестиционных паев Закрытого паевого инвестиционного фонда недвижимости "Жилая недвижимость 01.10" данные о которых устанавливаются на основании данных лицевых счетов владельцев инвестиционных паев в реестре владельцев инвестиционных паев и счетов депо владельцев инвестиционных паев.
3. Вид, номер и дата государственной регистрации права:	3.1. Общая долевая собственность, № 63-63/009-63/009/503/2016-579/2 от 22.09.2016
4. Документы-основания:	4.1. Договор купли-продажи недвижимого имущества от 05.08.2016 №1
5. Ограничение (обременение) права:	
5.1.1. вид:	Доверительное управление, Самарская область, муниципальный район Ставропольский, сельское поселение Ягодное, с.Ягодное, мкр."Приволжский", ул.Волжская, участок №4, кад.№ 63:32:1602001:208, Земельный участок. Назначение: Земли населенных пунктов, под малоэтажное жилищное строительство. Площадь: 1136.00 кв.м
дата государственной регистрации:	22.09.2016
номер государственной регистрации:	63-63/009-63/009/503/2016-579/3
срок, на который установлено ограничение (обременение) права:	с 24.06.2010 по 30.06.2020
лицо, в пользу которого установлено ограничение (обременение) права:	Общество с ограниченной ответственностью "Управляющая компания "Альфа-Капитал" Д.У. Закрытым паевым инвестиционным фондом недвижимости "Жилая-недвижимость 01.10", ИНН: 7728142469
основание государственной регистрации:	Правила доверительного управления от 24.06.2010; Изменения и дополнения № 1 в правила доверительного управления от 21.10.2010; Изменения и дополнения № 2 в правила доверительного управления от 20.12.2012; Изменения и дополнения № 3 в правила доверительного управления от 18.06.2015; Изменения и дополнения № 4 в правила доверительного управления от 17.12.2015; Изменения и дополнения № 5 в правила доверительного управления от 19.07.2016

Настоящая выписка подтверждает проведение государственной регистрации права. Правообладатель: Владельцы инвестиционных паев Закрытого паевого инвестиционного фонда недвижимости "Жилая недвижимость 01.10"

Государственный регистратор



Быкова Н. А.  
(Фамилия, инициалы)



**ВЫПИСКА ИЗ ЕДИНОГО ГОСУДАРСТВЕННОГО РЕЕСТРА ПРАВ НА НЕДВИЖИМОЕ ИМУЩЕСТВО И СДЕЛОК С НИМ, УДОСТОВЕРЯЮЩАЯ ПРОВЕДЕННУЮ ГОСУДАРСТВЕННУЮ РЕГИСТРАЦИЮ ПРАВ**

Дата выдачи: 21.09.2016

В Едином государственном реестре прав на недвижимое имущество и сделок с ним зарегистрировано:

1.	Кадастровый (или условный) номер объекта:	63:32:1602001:196
	Объект недвижимости:	Земельный участок. Назначение: Земли населенных пунктов, под малоэтажное жилищное строительство. Площадь: 1219.00 кв.м, адрес (местонахождение) объекта: Российская Федерация, Самарская область, муниципальный район Ставропольский, сельское поселение Ягодное, с.Ягодное, мкр "Приволжский", ул.Волжская, участок №5
	Состав объекта недвижимости:	
2.	Правообладатель (правообладатели):	2.1. Владельцы инвестиционных паев - Владельцы инвестиционных паев Закрытого паевого инвестиционного фонда недвижимости "Жилая недвижимость 01.10" данные о которых устанавливаются на основании данных лицевых счетов владельцев инвестиционных паев в реестре владельцев инвестиционных паев и счетов депо владельцев инвестиционных паев.
3.	Вид, номер и дата государственной регистрации права:	3.1. Общая долевая собственность, № 63-63/009-63/009/503/2016-581/2 от 21.09.2016
4.	Документы-основания:	4.1. Договор купли-продажи недвижимого имущества от 05.08.2016 №1
5.	Ограничение (обременение) права:	
	5.1.1. вид:	Доверительное управление, Самарская область, муниципальный район Ставропольский, сельское поселение Ягодное, с.Ягодное, мкр "Приволжский", ул.Волжская, участок №5, кад.№ 63:32:1602001:196, Земельный участок. Назначение: Земли населенных пунктов, под малоэтажное жилищное строительство. Площадь: 1219.00 кв.м
	дата государственной регистрации:	21.09.2016
	номер государственной регистрации:	63-63/009-63/009/503/2016-581/3
	срок, на который установлено ограничение (обременение) права:	с 24.06.2010 по 30.06.2020
	лицо, в пользу которого установлено ограничение (обременение) права:	Общество с ограниченной ответственностью "Управляющая компания "Альфа-Капитал" Д.У. Закрытым паевым инвестиционным фондом недвижимости "Жилая-недвижимость 01.10", ИНН: 7728142469
	основание государственной регистрации:	Правила доверительного управления от 24.06.2010; Изменения и дополнения № 1 в правила доверительного управления от 21.10.2010; Изменения и дополнения № 2 в правила доверительного управления от 20.12.2012; Изменения и дополнения № 3 в правила доверительного управления от 18.06.2015; Изменения и дополнения № 4 в правила доверительного управления от 17.12.2015; Изменения и дополнения № 5 в правила доверительного управления от 19.07.2016

Настоящая выписка подтверждает проведение государственной регистрации права. Правообладатель: Владельцы инвестиционных паев Закрытого паевого инвестиционного фонда недвижимости "Жилая недвижимость 01.10"

Государственный регистратор



Быкова Н. А.  
(подпись, печать)

**ВЫПИСКА ИЗ ЕДИННОГО ГОСУДАРСТВЕННОГО РЕЕСТРА ПРАВ НА НЕДВИЖИМОЕ ИМУЩЕСТВО И СДЕЛОК С НИМ, УДОСТОВЕРЯЮЩАЯ ПРОВЕДЕННУЮ ГОСУДАРСТВЕННУЮ РЕГИСТРАЦИЮ ПРАВ**

Дата выдачи: 22.09.2016

В Едином государственном реестре прав на недвижимое имущество и сделок с ним зарегистрировано:

1.	Кадастровый (или условный) номер объекта:	63:32:1602001:240
	Объект недвижимости:	Земельный участок. Назначение: Земли населенных пунктов, под малоэтажное жилищное строительство. Площадь: 1136,00 кв.м, адрес (местонахождение) объекта: Российская Федерация, Самарская область, муниципальный район Ставропольский, сельское поселение Ягодное, с.Ягодное, мкр "Приволжский", ул.Волжская, участок №6
	Состав объекта недвижимости:	
2.	Привладелец (правообладатель):	2.1. Владельцы инвестиционных паев - Владельцы инвестиционных паев Закрытого паевого инвестиционного фонда недвижимости "Жилая недвижимость 01.10" данные о которых устанавливаются на основании данных лицевых счетов владельцев инвестиционных паев в реестре владельцев инвестиционных паев и счетов депо владельцев инвестиционных паев.
3.	Вид, номер и дата государственной регистрации права:	3.1. Общая долевая собственность, № 63-63/009-63/009/503/2016-583/2 от 22.09.2016
4.	Документы-основания:	4.1. Договор купли-продажи недвижимого имущества от 05.08.2016 №1
5.	Ограничение (обременение) права:	
5.1.1.	вид:	Доверительное управление, Самарская область, муниципальный район Ставропольский, сельское поселение Ягодное, с.Ягодное, мкр "Приволжский", ул.Волжская, участок №6, кад.№: 63:32:1602001:240, Земельный участок. Назначение: Земли населенных пунктов, под малоэтажное жилищное строительство. Площадь: 1136,00 кв.м
	дата государственной регистрации:	22.09.2016
	номер государственной регистрации:	63-63/009-63/009/503/2016-583/3
	срок, на который установлено ограничение (обременение) права:	с 24.06.2010 по 30.06.2020
	лицо, в пользу которого установлено ограничение (обременение) права:	Общество с ограниченной ответственностью "Управляющая компания "Альфа-Капитал" Д.У. Закрытым паевым инвестиционным фондом недвижимости "Жилая-недвижимость 01.10", ИНН: 7728142469
	основание государственной регистрации:	Правила доверительного управления от 24.06.2010; Изменения и дополнения № 1 в правила доверительного управления от 21.10.2010; Изменения и дополнения № 2 в правила доверительного управления от 20.12.2012; Изменения и дополнения № 3 в правила доверительного управления от 18.06.2015; Изменения и дополнения № 4 в правила доверительного управления от 17.12.2015; Изменения и дополнения № 5 в правила доверительного управления от 19.07.2016

Настоящая выписка подтверждает проведение государственной регистрации права. Правообладатель: Владельцы инвестиционных паев Закрытого паевого инвестиционного фонда недвижимости "Жилая недвижимость 01.10"

Государственный регистратор

Бельков И. А.  
(подпись, печать)

**ВЫПИСКА ИЗ ЕДИНОГО ГОСУДАРСТВЕННОГО РЕЕСТРА ПРАВ НА НЕДВИЖИМОЕ ИМУЩЕСТВО И СДЕЛОК С НИМ, УДОСТОВЕРЯЮЩАЯ ПРОВЕДЕННУЮ ГОСУДАРСТВЕННУЮ РЕГИСТРАЦИЮ ПРАВ**

Дата выдачи: 22.09.2016

В Едином государственном реестре прав на недвижимое имущество и сделок с ним зарегистрировано:

1. Кадастровый (или условный) номер объекта:	63:32:1602001:197
Объект недвижимости:	Земельный участок. Назначение: Земли населенных пунктов, под малоэтажное жилищное строительство. Площадь: 1206.00 кв.м, адрес (местонахождение) объекта: Российская Федерация, Самарская область, муниципальный район Ставропольский, сельское поселение Ягодное, с.Ягодное, мкр "Приволжский", ул.Волжская, участок №7
Состав объекта недвижимости:	
2. Правообладатель (правообладатели):	2.1. Владельцы инвестиционных паев - Владельцы инвестиционных паев Закрытого паевого инвестиционного фонда недвижимости "Жилая недвижимость 01.10" данные о которых устанавливаются на основании данных лицевых счетов владельцев инвестиционных паев в реестре владельцев инвестиционных паев и счетов депо владельцев инвестиционных паев.
3. Вид, номер и дата государственной регистрации права:	3.1. Общая долевая собственность, № 63-63/009-63/009/503/2016-584/2 от 22.09.2016
4. Документы-основания:	4.1. Договор купли-продажи недвижимого имущества от 05.08.2016 №1
5. Ограничение (обременение) права:	
5.1.1. вид:	Доверительное управление, Самарская область, муниципальный район Ставропольский, сельское поселение Ягодное, с.Ягодное, мкр "Приволжский", ул.Волжская, участок №7, кад.№ 63:32:1602001:197, Земельный участок. Назначение: Земли населенных пунктов, под малоэтажное жилищное строительство. Площадь: 1206.00 кв.м
дата государственной регистрации:	22.09.2016
номер государственной регистрации:	63-63/009-63/009/503/2016-584/3
срок, на который установлено ограничение (обременение) права:	не определен
лицо, в пользу которого установлено ограничение (обременение) права:	Общество с ограниченной ответственностью "Управляющая компания "Альфа-Капитал" Д.У. Закрытым паевым инвестиционным фондом недвижимости "Жилая-недвижимость 01.10", ИНН: 7728142469
основание государственной регистрации:	Правила доверительного управления от 24.06.2010; Изменения и дополнения № 1 в правила доверительного управления от 21.10.2010; Изменения и дополнения № 2 в правила доверительного управления от 20.12.2012; Изменения и дополнения № 3 в правила доверительного управления от 18.06.2015; Изменения и дополнения № 4 в правила доверительного управления от 17.12.2015; Изменения и дополнения № 5 в правила доверительного управления от 19.07.2016

Настоящая выписка подтверждает проведение государственной регистрации права. Правообладатель: Владельцы инвестиционных паев Закрытого паевого инвестиционного фонда недвижимости "Жилая недвижимость 01.10"

Государственный регистратор



Быкова Н. А.  
(подпись, печать)



**ВЫПИСКА ИЗ ЕДИНОГО ГОСУДАРСТВЕННОГО РЕЕСТРА ПРАВ НА НЕДВИЖИМОЕ ИМУЩЕСТВО И СДЕЛОК С НИМ, УДОСТОВЕРЯЮЩАЯ ПРОВЕДЕННУЮ ГОСУДАРСТВЕННУЮ РЕГИСТРАЦИЮ ПРАВ**

Дата выдачи: 22.09.2016

В Едином государственном реестре прав на недвижимое имущество и сделок с ним зарегистрировано:

1.	Кадастровый (или условный) номер объекта:	63:32:1602001:241
	Объект недвижимости:	Земельный участок. Назначение: Земли населенных пунктов, под малоэтажное жилищное строительство. Площадь: 1136.00 кв.м. адрес (местонахождение) объекта: Российская Федерация, Самарская область, муниципальный район Ставропольский, сельское поселение Ягодное, с.Ягодное, мкр "Приволжский", ул. Волжская, участок №8
	Состав объекта недвижимости:	
2.	Правообладатель (правообладатели):	2.1. Владельцы инвестиционных паев - Владельцы инвестиционных паев Закрытого паевого инвестиционного фонда недвижимости "Жилая недвижимость 01.10" данные о которых устанавливаются на основании данных лицевых счетов владельцев инвестиционных паев в реестре владельцев инвестиционных паев и счетов депо владельцев инвестиционных паев.
3.	Вид, номер и дата государственной регистрации права:	3.1. Общая долевая собственность, № 63-63/009-63/009/503/2016-586/2 от 22.09.2016
4.	Документы-основания:	4.1. Договор купли-продажи недвижимого имущества от 05.08.2016 №1
5.	Ограничение (обременение) права:	
5.1.1.	вид:	Доверительное управление, Самарская область, муниципальный район Ставропольский, сельское поселение Ягодное, с.Ягодное, мкр "Приволжский", ул. Волжская, участок №8, кад.№ 63:32:1602001:241, Земельный участок. Назначение: Земли населенных пунктов, под малоэтажное жилищное строительство. Площадь: 1136.00 кв.м
	дата государственной регистрации:	22.09.2016
	номер государственной регистрации:	63-63/009-63/009/503/2016-586/3
	срок, на который установлено ограничение (обременение) права:	с 24.06.2010 по 30.06.2020
	лицо, в пользу которого установлено ограничение (обременение) права:	Общество с ограниченной ответственностью "Управляющая компания "Альфа-Капитал" Д.У. Закрытым паевым инвестиционным фондом недвижимости "Жилая-недвижимость 01.10", ИНН: 7728142469
	основание государственной регистрации:	Правила доверительного управления от 24.06.2010; Изменения и дополнения № 1 в правила доверительного управления от 21.10.2010; Изменения и дополнения № 2 в правила доверительного управления от 20.12.2012; Изменения и дополнения № 3 в правила доверительного управления от 18.06.2015; Изменения и дополнения № 4 в правила доверительного управления от 17.12.2015; Изменения и дополнения № 5 в правила доверительного управления от 19.07.2016

Настоящая выписка подтверждает проведение государственной регистрации права. Правообладатель: Владельцы инвестиционных паев Закрытого паевого инвестиционного фонда недвижимости "Жилая недвижимость 01.10"

Государственный регистратор



Какаева Е. Е.  
Исполнитель, регистратор

**ВЫПИСКА ИЗ ЕДИНОГО ГОСУДАРСТВЕННОГО РЕЕСТРА ПРАВ НА НЕДВИЖИМОЕ ИМУЩЕСТВО И СДЕЛОК С НИМ, УДОСТОВЕРЯЮЩАЯ ПРОВЕДЕННУЮ ГОСУДАРСТВЕННУЮ РЕГИСТРАЦИЮ ПРАВ**

Дата выдачи: 22.09.2016

В Едином государственном реестре прав на недвижимое имущество и сделок с ним зарегистрировано:

1. Кадастровый (или условный) номер объекта:		63:32:1602001:198	
Объект недвижимости:		Земельный участок. Назначение: Земли населенных пунктов, под малоэтажное жилищное строительство. Площадь: 1194.00 кв.м, адрес (местонахождение) объекта: Российская Федерация, Самарская область, муниципальный район Ставропольский, сельское поселение Ягодное, с.Ягодное, мкр."Приволжский", ул.Волжская, участок №9	
Состав объекта недвижимости:			
2. Правообладатель (правообладатели):		2.1. Владельцы инвестиционных паев - Владельцы инвестиционных паев Закрытого паевого инвестиционного фонда недвижимости "Жилая недвижимость 01.10" данные о которых устанавливаются на основании данных лицевых счетов владельцев инвестиционных паев в реестре владельцев инвестиционных паев и счетов депо владельцев инвестиционных паев.	
3. Вид, номер и дата государственной регистрации права:		3.1. Общая долевая собственность, № 63-63/009-63/009/503/2016-588/2 от 22.09.2016	
4. Документы-основания:		4.1. Договор купли-продажи недвижимого имущества от 05.08.2016 №1	
5. Ограничение (обременение) права:			
5.1.1.	вид:	Доверительное управление, Самарская область, муниципальный район Ставропольский, сельское поселение Ягодное, с.Ягодное, мкр."Приволжский", ул.Волжская, участок №9, кад.№ 63:32:1602001:198, Земельный участок. Назначение: Земли населенных пунктов, под малоэтажное жилищное строительство. Площадь: 1194.00 кв.м	
	дата государственной регистрации:	22.09.2016	
	номер государственной регистрации:	63-63/009-63/009/503/2016-588/3	
	срок, на который установлено ограничение (обременение) права:	с 24.06.2010 по 30.06.2020	
	лицо, в пользу которого установлено ограничение (обременение) права:	Общество с ограниченной ответственностью "Управляющая компания "Альфа-Капитал" Д.У. Закрытым паевым инвестиционным фондом недвижимости "Жилая-недвижимость 01.10", ИНН: 7728142469	
	основание государственной регистрации:	Правила доверительного управления от 24.06.2010; Изменения и дополнения № 2 в правила доверительного управления от 20.12.2012; Изменения и дополнения № 3 в правила доверительного управления от 18.06.2015; Изменения и дополнения № 4 в правила доверительного управления от 17.12.2015; Изменения и дополнения № 5 в правила доверительного управления от 19.07.2016; Изменения и дополнения № 1 в правила доверительного управления от 21.10.2010	

Настоящая выписка подтверждает проведение государственной регистрации права. Правообладатель: Владельцы инвестиционных паев Закрытого паевого инвестиционного фонда недвижимости "Жилая недвижимость 01.10"

Государственный регистратор



Быкова Н. А.  
(подпись, печать)



**ВЫПИСКА ИЗ ЕДИНОГО ГОСУДАРСТВЕННОГО РЕЕСТРА ПРАВ НА НЕДВИЖИМОЕ  
ИМУЩЕСТВО И СДЕЛОК С НИМ, УДОСТОВЕРЯЮЩАЯ ПРОВЕДЕННУЮ  
ГОСУДАРСТВЕННУЮ РЕГИСТРАЦИЮ ПРАВ**

Дата выдачи: 21.09.2016

В Едином государственном реестре прав на недвижимое имущество и сделок с ним зарегистрировано:

1.	Кадастровый (или условный) номер объекта:	63:32:1602001:210
	Объект недвижимости:	Земельный участок. Назначение: Земли населенных пунктов, под малоэтажное жилищное строительство. Площадь: 1136.00 кв.м, адрес (местонахождение) объекта: Российская Федерация, Самарская область, муниципальный район Ставропольский, сельское поселение Ягодное, с.Ягодное, мкр."Приволжский", ул.Волжская, участок №10
	Состав объекта недвижимости:	
2.	Правообладатель (правообладатели):	2.1. Владельцы инвестиционных паев - Владельцы инвестиционных паев Закрытого паевого инвестиционного фонда недвижимости "Жилая недвижимость 01.10" данные о которых устанавливаются на основании данных лицевых счетов владельцев инвестиционных паев в реестре владельцев инвестиционных паев и счетов депо владельцев инвестиционных паев.
3.	Вид, номер и дата государственной регистрации права:	3.1. Общая долевая собственность, № 63-63/009-63/009/503/2016-590/2 от 21.09.2016
4.	Документы-основания:	4.1. Договор купли-продажи недвижимого имущества от 05.08.2016 №1
5.	Ограничение (обременение) права:	
5.1.1.	вид:	Доверительное управление, Самарская область, муниципальный район Ставропольский, сельское поселение Ягодное, с.Ягодное, мкр."Приволжский", ул.Волжская, участок №10, кад.№ 63:32:1602001:210, Земельный участок. Назначение: Земли населенных пунктов, под малоэтажное жилищное строительство. Площадь: 1136.00 кв.м
	дата государственной регистрации:	21.09.2016
	номер государственной регистрации:	63-63/009-63/009/503/2016-590/3
	срок, на который установлено ограничение (обременение) права:	с 24.06.2010 по 30.06.2020
	лицо, в пользу которого установлено ограничение (обременение) права:	Общество с ограниченной ответственностью "Управляющая компания "Альфа-Капитал" Д.У. Закрытым паевым инвестиционным фондом недвижимости "Жилая-недвижимость 01.10", ИНН: 7728142469
	основание государственной регистрации:	Правила доверительного управления от 24.06.2010; Изменения и дополнения № 1 в правила доверительного управления от 21.10.2010; Изменения и дополнения № 2 в правила доверительного управления от 20.12.2012; Изменения и дополнения № 3 в правила доверительного управления от 18.06.2015; Изменения и дополнения № 4 в правила доверительного управления от 17.12.2015; Изменения и дополнения № 5 в правила доверительного управления от 19.07.2016

Настоящая выписка подтверждает проведение государственной регистрации права. Правообладатель: Владельцы инвестиционных паев Закрытого паевого инвестиционного фонда недвижимости "Жилая недвижимость 01.10"

Государственный регистратор



Быкова Н. А.  
(подпись, печать)

**ВЫПИСКА ИЗ ЕДИНОГО ГОСУДАРСТВЕННОГО РЕЕСТРА ПРАВ НА НЕДВИЖИМОЕ ИМУЩЕСТВО И СДЕЛОК С НИМ, УДОСТОВЕРЯЮЩАЯ ПРОВЕДЕННУЮ ГОСУДАРСТВЕННУЮ РЕГИСТРАЦИЮ ПРАВ**

Дата выдачи: 23.09.2016

В Едином государственном реестре прав на недвижимое имущество и сделок с ним зарегистрировано:

1. Кадастровый (или условный) номер объекта:	63:32:1602001:340
Объект недвижимости:	Земельный участок. Назначение: Земли населенных пунктов, под малоэтажное жилищное строительство. Площадь: 915.00 кв.м, адрес (местонахождение) объекта: Российская Федерация, Самарская область, муниципальный район Ставропольский, сельское поселение Ягодное, село Ягодное, мкр. "Приволжский", ул. Волжская, участок №11
Состав объекта недвижимости:	
2. Правообладатель (правообладатели):	2.1. Владельцы инвестиционных паев - Владельцы инвестиционных паев Закрытого паевого инвестиционного фонда недвижимости "Жилая недвижимость 01.10" данные о которых устанавливаются на основании данных лицевых счетов владельцев инвестиционных паев в реестре владельцев инвестиционных паев и счетов депо владельцев инвестиционных паев.
3. Вид, номер и дата государственной регистрации права:	3.1. Общая долевая собственность, № 63-63/009-63/009/503/2016-591/2 от 23.09.2016
4. Документы-основания:	4.1. Договор купли-продажи недвижимого имущества от 05.08.2016 №1
5. Ограничение (обременение) права:	
5.1.1. вид:	Доверительное управление, Самарская область, муниципальный район Ставропольский, сельское поселение Ягодное, село Ягодное, мкр. "Приволжский", ул. Волжская, участок №11, кад. № 63:32:1602001:340, Земельный участок. Назначение: Земли населенных пунктов, под малоэтажное жилищное строительство. Площадь: 915.00 кв.м
дата государственной регистрации:	23.09.2016
номер государственной регистрации:	63-63/009-63/009/503/2016-591/3
срок, на который установлено ограничение (обременение) права:	с 24.06.2010 по 30.06.2020
лицо, в пользу которого установлено ограничение (обременение) права:	Общество с ограниченной ответственностью "Управляющая компания "Альфа-Капитал" Д.У. Закрытым паевым инвестиционным фондом недвижимости "Жилая-недвижимость 01.10", ИНН: 7728142469
основание государственной регистрации:	Правила доверительного управления от 24.06.2010; Изменения и дополнения № 1 в правила доверительного управления от 21.10.2010; Изменения и дополнения № 2 в правила доверительного управления от 20.12.2012; Изменения и дополнения № 3 в правила доверительного управления от 18.06.2015; Изменения и дополнения № 4 в правила доверительного управления от 17.12.2015; Изменения и дополнения № 5 в правила доверительного управления от 19.07.2016

Настоящая выписка подтверждает проведение государственной регистрации права. Правообладатель: Владельцы инвестиционных паев Закрытого паевого инвестиционного фонда недвижимости "Жилая недвижимость 01.10"

Государственный регистратор



Кажасева Е. Е.  
(подпись, инициалы)



**ВЫПИСКА ИЗ ЕДИНОГО ГОСУДАРСТВЕННОГО РЕЕСТРА ПРАВ НА НЕДВИЖИМОЕ ИМУЩЕСТВО И СДЕЛОК С НИМ, УДОСТОВЕРЯЮЩАЯ ПРОВЕДЕННУЮ ГОСУДАРСТВЕННУЮ РЕГИСТРАЦИЮ ПРАВ**

Дата выдачи: 23.09.2016

В Едином государственном реестре прав на недвижимое имущество и сделок с ним зарегистрировано:

1. Кадастровый (или условный) номер объекта:		63:32:1602001:324
Объект недвижимости:		Земельный участок. Назначение: Земли населенных пунктов, под малоэтажное жилищное строительство. Площадь: 880.00 кв.м, адрес (местонахождение) объекта: Российская Федерация, Самарская область, муниципальный район Ставропольский, сельское поселение Ягодное, село Ягодное, мкр. "Приволжский", ул. Волжская, участок №12
Состав объекта недвижимости:		
2. Правообладатель (правообладатели):		2.1. Владельцы инвестиционных паев - Владельцы инвестиционных паев Закрытого паевого инвестиционного фонда недвижимости "Жилая недвижимость 01.10" данные о которых устанавливаются на основании данных лицевых счетов владельцев инвестиционных паев в реестре владельцев инвестиционных паев и счетов депо владельцев инвестиционных паев.
3. Вид, номер и дата государственной регистрации права:		3.1. Общая долевая собственность, № 63-63/009-63/009/503/2016-594/2 от 23.09.2016
4. Документы-основания:		4.1. Договор купли-продажи недвижимого имущества от 05.08.2016 №1
5. Ограничение (обременение) права:		
5.1.1.	вид:	Доверительное управление, Самарская область, муниципальный район Ставропольский, сельское поселение Ягодное, село Ягодное, мкр. "Приволжский", ул. Волжская, участок №12, кад. № 63:32:1602001:324, Земельный участок. Назначение: Земли населенных пунктов, под малоэтажное жилищное строительство. Площадь: 880.00 кв.м
	дата государственной регистрации:	23.09.2016
	номер государственной регистрации:	63-63/009-63/009/503/2016-594/3
	срок, на который установлено ограничение (обременение) права:	с 24.06.2010 по 30.06.2020
	лицо, в пользу которого установлено ограничение (обременение) права:	Общество с ограниченной ответственностью "Управляющая компания "Альфа-Капитал" Д.У. Закрытым паевым инвестиционным фондом недвижимости "Жилая-недвижимость 01.10", ИНН: 7728142469
	основание государственной регистрации:	Правила доверительного управления от 24.06.2010; Изменения и дополнения № 1 в правила доверительного управления от 21.10.2010; Изменения и дополнения № 2 в правила доверительного управления от 20.12.2012; Изменения и дополнения № 3 в правила доверительного управления от 18.06.2015; Изменения и дополнения № 4 в правила доверительного управления от 17.12.2015; Изменения и дополнения № 5 в правила доверительного управления от 19.07.2016

Настоящая выписка подтверждает проведение государственной регистрации права. Правообладатель: Владельцы инвестиционных паев Закрытого паевого инвестиционного фонда недвижимости "Жилая недвижимость 01.10"

Государственный регистратор



Клюкова Е. Е.  
(подпись, инициалы)

**ВЫПИСКА ИЗ ЕДИНОГО ГОСУДАРСТВЕННОГО РЕЕСТРА ПРАВ НА НЕДВИЖИМОЕ ИМУЩЕСТВО И СДЕЛОК С НИМ, УДОСТОВЕРЯЮЩАЯ ПРОВЕДЕННУЮ ГОСУДАРСТВЕННУЮ РЕГИСТРАЦИЮ ПРАВ**

Дата выдачи: 23.09.2016

В Едином государственном реестре прав на недвижимое имущество и сделок с ним зарегистрировано:

1.	Кадастровый (или условный) номер объекта:	63:32:1602001:356
	Объект недвижимости:	Земельный участок. Назначение: Земли населенных пунктов, под малоэтажное жилищное строительство. Площадь: 908.00 кв.м, адрес (местонахождение) объекта: Российская Федерация, Самарская область, муниципальный район Ставропольский, сельское поселение Ягодное, село Ягодное, мкр. "Приволжский", ул. Волжская, участок №13
	Состав объекта недвижимости:	
2.	Правообладатель (правообладатели):	2.1. Владельцы инвестиционных паев - Владельцы инвестиционных паев Закрытого паевого инвестиционного фонда недвижимости "Жилая недвижимость 01.10" данные о которых устанавливаются на основании данных лицевых счетов владельцев инвестиционных паев в реестре владельцев инвестиционных паев и счетов депо владельцев инвестиционных паев.
3.	Вид, номер и дата государственной регистрации права:	3.1. Общая долевая собственность, № 63-63/009-63/009/503/2016-597/2 от 23.09.2016
4.	Документы-основания:	4.1. Договор купли-продажи недвижимого имущества от 05.08.2016 №1
5.	Ограничение (обременение) права:	
5.1.1.	вид:	Доверительное управление, Самарская область, муниципальный район Ставропольский, сельское поселение Ягодное, село Ягодное, мкр. "Приволжский", ул. Волжская, участок №13, кад. № 63:32:1602001:356, Земельный участок. Назначение: Земли населенных пунктов, под малоэтажное жилищное строительство. Площадь: 908.00 кв.м
	дата государственной регистрации:	23.09.2016
	номер государственной регистрации:	63-63/009-63/009/503/2016-597/3
	срок, на который установлено ограничение (обременение) права:	с 24.06.2010 по 30.06.2020
	лицо, в пользу которого установлено ограничение (обременение) права:	Общество с ограниченной ответственностью "Управляющая компания "Альфа-Капитал" Д.У. Закрытым паевым инвестиционным фондом недвижимости "Жилая-недвижимость 01.10", ИНН: 7728142469
	основание государственной регистрации:	Правила доверительного управления от 24.06.2010; Изменения и дополнения № 1 в правила доверительного управления от 21.10.2010; Изменения и дополнения № 2 в правила доверительного управления от 20.12.2012; Изменения и дополнения № 3 в правила доверительного управления от 18.06.2015; Изменения и дополнения № 4 в правила доверительного управления от 17.12.2015; Изменения и дополнения № 5 в правила доверительного управления от 19.07.2016

Настоящая выписка подтверждает проведение государственной регистрации права. Правообладатель: Владельцы инвестиционных паев Закрытого паевого инвестиционного фонда недвижимости "Жилая недвижимость 01.10"

Государственный регистратор



Кажесва Е. Е.  
(подпись, печать)



**ВЫПИСКА ИЗ ЕДИНОГО ГОСУДАРСТВЕННОГО РЕЕСТРА ПРАВ НА НЕДВИЖИМОЕ ИМУЩЕСТВО И СДЕЛОК С НИМ, УДОСТОВЕРЯЮЩАЯ ПРОВЕДЕННУЮ ГОСУДАРСТВЕННУЮ РЕГИСТРАЦИЮ ПРАВ**

Дата выдачи: 22.09.2016

В Едином государственном реестре прав на недвижимое имущество и сделок с ним зарегистрировано:

1. Кадастровый (или условный) номер объекта:	63:32:1602001:349	
Объект недвижимости:	Земельный участок. Назначение: Земли населенных пунктов, под малоэтажное жилищное строительство. Площадь: 879.00 кв.м, адрес (местонахождение) объекта: Российская Федерация, Самарская область, муниципальный район Ставропольский, сельское поселение Ягодное, село Ягодное, мкр. "Приволжский", ул. Волжская, участок №14	
Состав объекта недвижимости:		
2. Правообладатель (правообладатели):	2.1. Владельцы инвестиционных паев - Владельцы инвестиционных паев Закрытого паевого инвестиционного фонда недвижимости "Жилая недвижимость 01.10" данные о которых устанавливаются на основании данных лицевых счетов владельцев инвестиционных паев в реестре владельцев инвестиционных паев и счетов депо владельцев инвестиционных паев.	
3. Вид, номер и дата государственной регистрации права:	3.1. Общая долевая собственность, № 63-63/009-63/009/503/2016-598/2 от 22.09.2016	
4. Документы-основания:	4.1. Договор купли-продажи недвижимого имущества от 05.08.2016 №1	
5. Ограничение (обременение) права:		
5.1.1. вид:	Доверительное управление, Самарская область, муниципальный район Ставропольский, сельское поселение Ягодное, село Ягодное, мкр. "Приволжский", ул. Волжская, участок №14, кад. № 63:32:1602001:349, Земельный участок. Назначение: Земли населенных пунктов, под малоэтажное жилищное строительство. Площадь: 879.00 кв.м	
дата государственной регистрации:	22.09.2016	
номер государственной регистрации:	63-63/009-63/009/503/2016-598/3	
срок, на который установлено ограничение (обременение) права:	с 24.06.2010 по 30.06.2020	
лицо, в пользу которого установлено ограничение (обременение) права:	Общество с ограниченной ответственностью "Управляющая компания "Альфа-Капитал" Д.У. Закрытым паевым инвестиционным фондом недвижимости "Жилая-недвижимость 01.10", ИНН: 7728142469	
основание государственной регистрации:	Правила доверительного управления от 24.06.2010; Изменения и дополнения № 1 в правила доверительного управления от 21.10.2010; Изменения и дополнения № 2 в правила доверительного управления от 20.12.2012; Изменения и дополнения № 3 в правила доверительного управления от 18.06.2015; Изменения и дополнения № 4 в правила доверительного управления от 17.12.2015; Изменения и дополнения № 5 в правила доверительного управления от 19.07.2016	

Настоящая выписка подтверждает проведение государственной регистрации права. Правообладатель: Владельцы инвестиционных паев Закрытого паевого инвестиционного фонда недвижимости "Жилая недвижимость 01.10"

Государственный регистратор



Кажиева Е. Е.  
Частный исполнитель

**ВЫПИСКА ИЗ ЕДИННОГО ГОСУДАРСТВЕННОГО РЕЕСТРА ПРАВ НА НЕДВИЖИМОЕ ИМУЩЕСТВО И СДЕЛОК С НИМ, УДОСТОВЕРЯЮЩАЯ ПРОВЕДЕННУЮ ГОСУДАРСТВЕННУЮ РЕГИСТРАЦИЮ ПРАВ**

Дата выдачи: 23.09.2016

В Едином государственном реестре прав на недвижимое имущество и сделок с ним зарегистрировано:

1. Кадастровый (или условный) номер объекта:	63:32:1602001:305	
Объект недвижимости:	Земельный участок. Назначение: Земли населенных пунктов, под малоэтажное жилищное строительство. Площадь: 915.00 кв.м, адрес (местонахождение) объекта: Российская Федерация, Самарская область, муниципальный район Ставропольский, сельское поселение Ягодное, с.Ягодное, мкр "Приволжский", ул.Волжская, участок 15	
Состав объекта недвижимости:		
2. Правообладатель (правообладатели):	2.1.	Владельцы инвестиционных паев - Владельцы инвестиционных паев Закрытого паевого инвестиционного фонда недвижимости "Жилая недвижимость 01.10" данные о которых устанавливаются на основании данных лицевых счетов владельцев инвестиционных паев в реестре владельцев инвестиционных паев и счетов депозитов владельцев инвестиционных паев.
3. Вид, номер и дата государственной регистрации права:	3.1.	Общая долевая собственность, № 63-63/009-63/009/503/2016-600/2 от 23.09.2016
4. Документы-основания:	4.1.	Договор купли-продажи недвижимого имущества от 05.08.2016 №1
5. Ограничение (обременение) права:		
5.1.1. вид:	Доверительное управление, Самарская область, муниципальный район Ставропольский, сельское поселение Ягодное, с.Ягодное, мкр "Приволжский", ул.Волжская, участок 15, кад.№ 63:32:1602001:305, Земельный участок. Назначение: Земли населенных пунктов, под малоэтажное жилищное строительство. Площадь: 915.00 кв.м	
дата государственной регистрации:	23.09.2016	
номер государственной регистрации:	63-63/009-63/009/503/2016-600/3	
срок, на который установлено ограничение (обременение) права:	с 24.06.2010 по 30.06.2020	
лицо, в пользу которого установлено ограничение (обременение) права:	Общество с ограниченной ответственностью "Управляющая компания "Альфа-Капитал" Д.У. Закрытым паевым инвестиционным фондом недвижимости "Жилая-недвижимость 01.10", ИНН: 7728142469	
основание государственной регистрации:	Правила доверительного управления от 24.06.2010; Изменения и дополнения № 1 в правила доверительного управления от 21.10.2010; Изменения и дополнения № 2 в правила доверительного управления от 20.12.2012; Изменения и дополнения № 3 в правила доверительного управления от 18.06.2015; Изменения и дополнения № 4 в правила доверительного управления от 17.12.2015; Изменения и дополнения № 5 в правила доверительного управления от 19.07.2016	

Настоящая выписка подтверждает проведение государственной регистрации права. Правообладатель: Владельцы инвестиционных паев Закрытого паевого инвестиционного фонда недвижимости "Жилая недвижимость 01.10"

Государственный регистратор



Кажарова Е. Е.  
(подпись, печать)



**ВЫПИСКА ИЗ ЕДИНОГО ГОСУДАРСТВЕННОГО РЕЕСТРА ПРАВ НА НЕДВИЖИМОЕ ИМУЩЕСТВО И СДЕЛОК С НИМ, УДОСТОВЕРЯЮЩАЯ ПРОВЕДЕННУЮ ГОСУДАРСТВЕННУЮ РЕГИСТРАЦИЮ ПРАВ**

Дата выдачи: 23.09.2016

В Едином государственном реестре прав на недвижимое имущество и сделок с ним зарегистрировано:

1. Кадастровый (или условный) номер объекта:	63:32:1602001:316	
Объект недвижимости:	Земельный участок. Назначение: Земли населенных пунктов, под малоэтажное жилищное строительство. Площадь: 894.00 кв.м, адрес (местонахождение) объекта: Российская Федерация, Самарская область, муниципальный район Ставропольский, сельское поселение Ягодное, с.Ягодное, мкр "Приволжский", ул.Волжская, участок 16	
Состав объекта недвижимости:		
2. Правообладатель (правообладатели):	2.1. Владельцы инвестиционных паев - Владельцы инвестиционных паев Закрытого паевого инвестиционного фонда недвижимости "Жилая недвижимость 01.10" данные о которых устанавливаются на основании данных лицевых счетов владельцев инвестиционных паев в реестре владельцев инвестиционных паев и счетов депо владельцев инвестиционных паев.	
3. Вид, номер и дата государственной регистрации права:	3.1.	Общая долевая собственность, № 63-63/009-63/009/503/2016-604/2 от 23.09.2016
4. Документы-основания:	4.1.	Договор купли-продажи недвижимого имущества от 05.08.2016 №1
5. Ограничение (обременение) права:		
5.1.1. вид:	Доверительное управление, Самарская область, муниципальный район Ставропольский, сельское поселение Ягодное, с.Ягодное, мкр "Приволжский", ул.Волжская, участок 16, кад.№ 63:32:1602001:316, Земельный участок. Назначение: Земли населенных пунктов, под малоэтажное жилищное строительство. Площадь: 894.00 кв.м	
дата государственной регистрации:	23.09.2016	
номер государственной регистрации:	63-63/009-63/009/503/2016-604/3	
срок, на который установлено ограничение (обременение) права:	с 24.06.2010 по 30.06.2020	
лицо, в пользу которого установлено ограничение (обременение) права:	Общество с ограниченной ответственностью "Управляющая компания "Альфа-Капитал" Д.У. Закрытым паевым инвестиционным фондом недвижимости "Жилая-недвижимость 01.10", ИНН: 7728142469	
основание государственной регистрации:	Правила доверительного управления от 24.06.2010; Изменения и дополнения № 1 в правила доверительного управления от 21.10.2010; Изменения и дополнения № 2 в правила доверительного управления от 20.12.2012; Изменения и дополнения № 3 в правила доверительного управления от 18.06.2015; Изменения и дополнения № 4 в правила доверительного управления от 17.12.2015; Изменения и дополнения № 5 в правила доверительного управления от 19.07.2016	

Настоящая выписка подтверждает проведение государственной регистрации права. Правообладатель: Владельцы инвестиционных паев Закрытого паевого инвестиционного фонда недвижимости "Жилая недвижимость 01.10"

Государственный регистратор



Кажаева Е. Е.  
(подпись, печать)

**ВЫПИСКА ИЗ ЕДИНОГО ГОСУДАРСТВЕННОГО РЕЕСТРА ПРАВ НА НЕДВИЖИМОЕ ИМУЩЕСТВО И СДЕЛОК С НИМ, УДОСТОВЕРЯЮЩАЯ ПРОВЕДЕННУЮ ГОСУДАРСТВЕННУЮ РЕГИСТРАЦИЮ ПРАВ**

Дата выдачи: 23.09.2016

В Едином государственном реестре прав на недвижимое имущество и сделок с ним зарегистрировано:

1. Кадастровый (или условный) номер объекта:	63:32:1602001:301
Объект недвижимости:	Земельный участок. Назначение: Земли населенных пунктов, под малоэтажное жилищное строительство. Площадь: 907.00 кв.м, адрес (местонахождение) объекта: Российская Федерация, Самарская область, муниципальный район Ставропольский, сельское поселение Ягодное, с. Ягодное, мкр "Приволжский", ул. Волжская, участок 17
Состав объекта недвижимости:	
2. Правообладатель (правообладатели):	2.1. Владельцы инвестиционных паев - Владельцы инвестиционных паев Закрытого паевого инвестиционного фонда недвижимости "Жилая недвижимость 01.10" данные о которых устанавливаются на основании данных лицевых счетов владельцев инвестиционных паев в реестре владельцев инвестиционных паев и счетов депо владельцев инвестиционных паев.
3. Вид, номер и дата государственной регистрации права:	3.1. Общая долевая собственность, № 63-63/009-63/009/503/2016-606/2 от 23.09.2016
4. Документы-основания:	4.1. Договор купли-продажи недвижимого имущества от 05.08.2016 №1
5. Ограничение (обременение) права:	
5.1.1. вид:	Доверительное управление, Самарская область, муниципальный район Ставропольский, сельское поселение Ягодное, с. Ягодное, мкр "Приволжский", ул. Волжская, участок 17, кад. № 63:32:1602001:301, Земельный участок. Назначение: Земли населенных пунктов, под малоэтажное жилищное строительство. Площадь: 907.00 кв.м
дата государственной регистрации:	23.09.2016
номер государственной регистрации:	63-63/009-63/009/503/2016-606/3
срок, на который установлено ограничение (обременение) права:	с 24.06.2010 по 30.06.2020
лицо, в пользу которого установлено ограничение (обременение) права:	Общество с ограниченной ответственностью "Управляющая компания "Альфа-Капитал" Д.У. Закрытым паевым инвестиционным фондом недвижимости "Жилая-недвижимость 01.10", ИНН: 7728142469
основание государственной регистрации:	Правил доверительного управления от 24.06.2010; Изменения и дополнения № 1 в правила доверительного управления от 21.10.2010; Изменения и дополнения № 2 в правила доверительного управления от 20.12.2012; Изменения и дополнения № 3 в правила доверительного управления от 18.06.2015; Изменения и дополнения № 4 в правила доверительного управления от 17.12.2015; Изменения и дополнения № 5 в правила доверительного управления от 19.07.2016

Настоящая выписка подтверждает проведение государственной регистрации права. Правообладатель: Владельцы инвестиционных паев Закрытого паевого инвестиционного фонда недвижимости "Жилая недвижимость 01.10"

Государственный регистратор



Кажалова Е. Е.  
(подпись, печать)



**ВЫПИСКА ИЗ ЕДИНОГО ГОСУДАРСТВЕННОГО РЕЕСТРА ПРАВ НА НЕДВИЖИМОЕ  
ИМУЩЕСТВО И СДЕЛОК С НИМ, УДОСТОВЕРЯЮЩАЯ ПРОВЕДЕННУЮ  
ГОСУДАРСТВЕННУЮ РЕГИСТРАЦИЮ ПРАВ**

Дата выдачи: 23.09.2016

В Едином государственном реестре прав на недвижимое имущество и сделок с ним зарегистрировано:

1. Кадастровый (или условный) номер объекта:	63:32:1602001:317	
Объект недвижимости:	Земельный участок. Назначение: Земли населенных пунктов, под малоэтажное жилищное строительство. Площадь: 894.00 кв.м, адрес (местонахождение) объекта: Российская Федерация, Самарская область, муниципальный район Ставропольский, сельское поселение Ягодное, с.Ягодное, мкр "Приволжский", ул.Волжская, участок 18	
Состав объекта недвижимости:		
2. Правообладатель (правообладатели):	2.1. Владельцы инвестиционных паев - Владельцы инвестиционных паев Закрытого паевого инвестиционного фонда недвижимости "Жилая недвижимость 01.10" данные о которых устанавливаются на основании данных лицевых счетов владельцев инвестиционных паев в реестре владельцев инвестиционных паев и счетов депо владельцев инвестиционных паев.	
3. Вид, номер и дата государственной регистрации права:	3.1. Общая долевая собственность, № 63-63/009-63/009/503/2016-608/2 от 23.09.2016	
4. Документы-основания:	4.1. Договор купли-продажи недвижимого имущества от 05.08.2016 №1	
5. Ограничение (обременение) права:		
5.1.1. вид:	Доверительное управление, Самарская область, муниципальный район Ставропольский, сельское поселение Ягодное, с.Ягодное, мкр "Приволжский", ул.Волжская, участок 18, кад.№ 63:32:1602001:317, Земельный участок. Назначение: Земли населенных пунктов, под малоэтажное жилищное строительство. Площадь: 894.00 кв.м	
дата государственной регистрации:	23.09.2016	
номер государственной регистрации:	63-63/009-63/009/503/2016-608/3	
срок, на который установлено ограничение (обременение) права:	с 24.06.2010 по 30.06.2020	
лицо, в пользу которого установлено ограничение (обременение) права:	Общество с ограниченной ответственностью "Управляющая компания "Альфа-Капитал" Д.У. Закрытым паевым инвестиционным фондом недвижимости "Жилая-недвижимость 01.10", ИНН: 7728142469	
основание государственной регистрации:	Правила доверительного управления от 24.06.2010; Изменения и дополнения № 1 в правила доверительного управления от 21.10.2010; Изменения и дополнения № 2 в правила доверительного управления от 20.12.2012; Изменения и дополнения № 3 в правила доверительного управления от 18.06.2015; Изменения и дополнения № 4 в правила доверительного управления от 17.12.2015; Изменения и дополнения № 5 в правила доверительного управления от 19.07.2016	

Настоящая выписка подтверждает проведение государственной регистрации права. Правообладатель: Владельцы инвестиционных паев Закрытого паевого инвестиционного фонда недвижимости "Жилая недвижимость 01.10"

Государственный регистратор

Кажеева Е. Е.  
(подпись, печать)

**ВЫПИСКА ИЗ ЕДИНОГО ГОСУДАРСТВЕННОГО РЕЕСТРА ПРАВ НА НЕДВИЖИМОЕ  
ИМУЩЕСТВО И СДЕЛОК С НИМ, УДОСТОВЕРЯЮЩАЯ ПРОВЕДЕННУЮ  
ГОСУДАРСТВЕННУЮ РЕГИСТРАЦИЮ ПРАВ**

Дата выдачи: 23.09.2016

В Едином государственном реестре прав на недвижимое имущество и сделок с ним зарегистрировано:

1. Кадастровый (или условный) номер объекта:	63:32:1602001:318	
Объект недвижимости:	Земельный участок. Назначение: Земли населенных пунктов, под малоэтажное жилищное строительство. Площадь: 895.00 кв.м, адрес (местонахождение) объекта: Российская Федерация, Самарская область, муниципальный район Ставропольский, сельское поселение Ягодное, с.Ягодное, мкр "Приволжский", ул.Волжская, участок 19	
Состав объекта недвижимости:		
2. Правообладатель (правообладатели):	2.1. Владельцы инвестиционных паев - Владельцы инвестиционных паев Закрытого паевого инвестиционного фонда недвижимости "Жилая недвижимость 01.10" данные о которых устанавливаются на основании данных лицевых счетов владельцев инвестиционных паев в реестре владельцев инвестиционных паев и счетов депо владельцев инвестиционных паев.	
3. Вид, номер и дата государственной регистрации права:	3.1. Общая долевая собственность, № 63-63/009-63/009/503/2016-611/2 от 23.09.2016	
4. Документы-основания:	4.1. Договор купли-продажи недвижимого имущества от 05.08.2016 №1	
5. Ограничение (обременение) права:		
5.1.1. вид:	Доверительное управление, Самарская область, муниципальный район Ставропольский, сельское поселение Ягодное, с.Ягодное, мкр "Приволжский", ул.Волжская, участок 19, кад.№ 63:32:1602001:318, Земельный участок. Назначение: Земли населенных пунктов, под малоэтажное жилищное строительство. Площадь: 895.00 кв.м	
дата государственной регистрации:	23.09.2016	
номер государственной регистрации:	63-63/009-63/009/503/2016-611/3	
срок, на который установлено ограничение (обременение) права:	с 24.06.2010 по 30.06.2020	
лицо, в пользу которого установлено ограничение (обременение) права:	Общество с ограниченной ответственностью "Управляющая компания "Альфа-Капитал" Д.У. Закрытым паевым инвестиционным фондом недвижимости "Жилая-недвижимость 01.10", ИНН: 7728142469	
основание государственной регистрации:	Правила доверительного управления от 24.06.2010; Изменения и дополнения № 1 в правила доверительного управления от 21.10.2010; Изменения и дополнения № 2 в правила доверительного управления от 20.12.2012; Изменения и дополнения № 3 в правила доверительного управления от 18.06.2015; Изменения и дополнения № 4 в правила доверительного управления от 17.12.2015; Изменения и дополнения № 5 в правила доверительного управления от 19.07.2016	

Настоящая выписка подтверждает проведение государственной регистрации права. Правообладатель: Владельцы инвестиционных паев Закрытого паевого инвестиционного фонда недвижимости "Жилая недвижимость 01.10"

Государственный регистратор

Кажлева Е. Е.  
(подпись, печать)



**ВЫПИСКА ИЗ ЕДИНОГО ГОСУДАРСТВЕННОГО РЕЕСТРА ПРАВ НА НЕДВИЖИМОЕ ИМУЩЕСТВО И СДЕЛОК С НИМ, УДОСТОВЕРЯЮЩАЯ ПРОВЕДЕННУЮ ГОСУДАРСТВЕННУЮ РЕГИСТРАЦИЮ ПРАВ**

Дата выдачи: 22.09.2016

В Едином государственном реестре прав на недвижимое имущество и сделок с ним зарегистрировано:

1. Кадастровый (или условный) номер объекта:		63:32:1602001:319
Объект недвижимости:		Земельный участок. Назначение: Земли населенных пунктов, под малоэтажное жилищное строительство. Площадь: 894.00 кв.м, адрес (местонахождение) объекта: Российская Федерация, Самарская область, муниципальный район Ставропольский, сельское поселение Ягодное, с.Ягодное, мкр "Приволжский", ул.Волжская, участок 20
Состав объекта недвижимости:		
2. Правообладатель (правообладатели):		2.1. Владельцы инвестиционных паев - Владельцы инвестиционных паев Закрытого паевого инвестиционного фонда недвижимости "Жилая недвижимость 01.10" данные о которых устанавливаются на основании данных лицевых счетов владельцев инвестиционных паев в реестре владельцев инвестиционных паев и счетов депо владельцев инвестиционных паев.
3. Вид, номер и дата государственной регистрации права:		3.1. Общая долевая собственность, № 63-63/009-63/009/503/2016-614/2 от 22.09.2016
4. Документы-основания:		4.1. Договор купли-продажи недвижимого имущества от 05.08.2016 №1
5. Ограничение (обременение) права:		
5.1.1.	вид:	Доверительное управление, Самарская область, муниципальный район Ставропольский, сельское поселение Ягодное, с.Ягодное, мкр "Приволжский", ул.Волжская, участок 20, кад.№ 63:32:1602001:319, Земельный участок. Назначение: Земли населенных пунктов, под малоэтажное жилищное строительство. Площадь: 894.00 кв.м
	дата государственной регистрации:	22.09.2016
	номер государственной регистрации:	63-63/009-63/009/503/2016-614/3
	срок, на который установлено ограничение (обременение) права:	с 24.06.2010 по 30.06.2020
	лицо, в пользу которого установлено ограничение (обременение) права:	Общество с ограниченной ответственностью "Управляющая компания "Альфа-Капитал" Д.У. Закрытым паевым инвестиционным фондом недвижимости "Жилая-недвижимость 01.10", ИНН: 7728142469
	основание государственной регистрации:	Правила доверительного управления от 24.06.2010; Изменения и дополнения № 1 в правила доверительного управления от 21.10.2010; Изменения и дополнения № 2 в правила доверительного управления от 20.12.2012; Изменения и дополнения № 3 в правила доверительного управления от 18.06.2015; Изменения и дополнения № 4 в правила доверительного управления от 17.12.2015; Изменения и дополнения № 5 в правила доверительного управления от 19.07.2016

Настоящая выписка подтверждает проведение государственной регистрации права. Правообладатель: Владельцы инвестиционных паев Закрытого паевого инвестиционного фонда недвижимости "Жилая недвижимость 01.10"

Государственный регистратор



Кажеева Е. Е.  
(подпись, инициалы)

**ВЫПИСКА ИЗ ЕДИНОГО ГОСУДАРСТВЕННОГО РЕЕСТРА ПРАВ НА НЕДВИЖИМОЕ ИМУЩЕСТВО И СДЕЛОК С НИМ, УДОСТОВЕРЯЮЩАЯ ПРОВЕДЕННУЮ ГОСУДАРСТВЕННУЮ РЕГИСТРАЦИЮ ПРАВ**

Дата выдачи: 23.09.2016

В Едином государственном реестре прав на недвижимое имущество и сделок с ним зарегистрировано:

1. Кадастровый (или условный) номер объекта:		63:32:1602001:272
Объект недвижимости:		Земельный участок. Назначение: Земли населенных пунктов, под малоэтажное жилищное строительство. Площадь: 1136.00 кв.м, адрес (местонахождение) объекта: Российская Федерация, Самарская область, муниципальный район Ставропольский, сельское поселение Ягодное, с.Ягодное, мкр."Приволжский", ул.Звездная, участок №41
Состав объекта недвижимости:		
2. Правообладатель (правообладатели):		2.1. Владельцы инвестиционных паев - Владельцы инвестиционных паев Закрытого паевого инвестиционного фонда недвижимости "Жилая недвижимость 01.10" данные о которых устанавливаются на основании данных лицевых счетов владельцев инвестиционных паев в реестре владельцев инвестиционных паев и счетов депо владельцев инвестиционных паев.
3. Вид, номер и дата государственной регистрации права:		3.1. Общая долевая собственность, № 63-63/009-63/009/503/2016-658/2 от 23.09.2016
4. Документы-основания:		4.1. Договор купли-продажи недвижимого имущества от 05.08.2016 №1
5. Ограничение (обременение) права:		
5.1.1.	вид:	Доверительное управление, Самарская область, муниципальный район Ставропольский, сельское поселение Ягодное, с.Ягодное, мкр."Приволжский", ул.Звездная, участок №41, кад.№ 63:32:1602001:272, Земельный участок. Назначение: Земли населенных пунктов, под малоэтажное жилищное строительство. Площадь: 1136.00 кв.м
	дата государственной регистрации:	23.09.2016
	номер государственной регистрации:	63-63/009-63/009/503/2016-658/3
	срок, на который установлено ограничение (обременение) права:	с 24.06.2010 по 30.06.2020
	лицо, в пользу которого установлено ограничение (обременение) права:	Общество с ограниченной ответственностью "Управляющая компания "Альфа-Капитал" Д.У. Закрытым паевым инвестиционным фондом недвижимости "Жилая-недвижимость 01.10", ИНН: 7728142469
	основание государственной регистрации:	Правила доверительного управления от 24.06.2010; Изменения и дополнения № 1 в правила доверительного управления от 21.10.2010; Изменения и дополнения № 2 в правила доверительного управления от 20.12.2012; Изменения и дополнения № 3 в правила доверительного управления от 18.06.2015; Изменения и дополнения № 4 в правила доверительного управления от 17.12.2015; Изменения и дополнения № 5 в правила доверительного управления от 19.07.2016

Настоящая выписка подтверждает проведение государственной регистрации права. Правообладатель: Владельцы инвестиционных паев Закрытого паевого инвестиционного фонда недвижимости "Жилая недвижимость 01.10"

Государственный регистратор



Бувенич С. П.  
Государственный регистратор



**ВЫПИСКА ИЗ ЕДИНОГО ГОСУДАРСТВЕННОГО РЕЕСТРА ПРАВ НА НЕДВИЖИМОЕ ИМУЩЕСТВО И СДЕЛОК С НИМ, УДОСТОВЕРЯЮЩАЯ ПРОВЕДЕННУЮ ГОСУДАРСТВЕННУЮ РЕГИСТРАЦИЮ ПРАВ**

Дата выдачи: 23.09.2016

В Едином государственном реестре прав на недвижимое имущество и сделок с ним зарегистрировано:

1. Кадастровый (или условный) номер объекта:		63:32:1602001:219
Объект недвижимости:		Земельный участок. Назначение: Земли населенных пунктов, для малоэтажного жилищного строительства. Площадь: 1136,00 кв.м, адрес (местонахождение) объекта: Российская Федерация, Самарская область, муниципальный район Ставропольский, сельское поселение Ягодное, с.Ягодное, мкр "Приволжский", ул.Звездная, участок №42
Состав объекта недвижимости:		
2. Правообладатель (правообладатели):		2.1. Владельцы инвестиционных паев - Владельцы инвестиционных паев Закрытого паевого инвестиционного фонда недвижимости "Жилая недвижимость 01.10" данные о которых устанавливаются на основании данных лицевых счетов владельцев инвестиционных паев в реестре владельцев инвестиционных паев и счетов депо владельцев инвестиционных паев.
3. Вид, номер и дата государственной регистрации права:		3.1. Общая долевая собственность, № 63-63/009-63/009/503/2016-660/2 от 23.09.2016
4. Документы-основания:		4.1. Договор купли-продажи недвижимого имущества от 05.08.2016 №1
5. Ограничение (обременение) права:		
5.1.1. вид:	Доверительное управление, Самарская область, муниципальный район Ставропольский, сельское поселение Ягодное, с.Ягодное, мкр "Приволжский", ул.Звездная, участок №42, кад.№ 63:32:1602001:219, Земельный участок. Назначение: Земли населенных пунктов, для малоэтажного жилищного строительства. Площадь: 1136,00 кв.м	
дата государственной регистрации:	23.09.2016	
номер государственной регистрации:	63-63/009-63/009/503/2016-660/3	
срок, на который установлено ограничение (обременение) права:	с 24.06.2010 по 30.06.2020	
лицо, в пользу которого установлено ограничение (обременение) права:	Общество с ограниченной ответственностью "Управляющая компания "Альфа-Капитал" Д.У. Закрытым паевым инвестиционным фондом недвижимости "Жилая-недвижимость 01.10", ИНН: 7728142469	
основание государственной регистрации:	Правила доверительного управления от 24.06.2010; Изменения и дополнения № 1 в правила доверительного управления от 21.10.2010; Изменения и дополнения № 2 в правила доверительного управления от 20.12.2012; Изменения и дополнения № 3 в правила доверительного управления от 18.06.2015; Изменения и дополнения № 4 в правила доверительного управления от 17.12.2015; Изменения и дополнения № 5 в правила доверительного управления от 19.07.2016	

Настоящая выписка подтверждает проведение государственной регистрации права. Правообладатель: Владельцы инвестиционных паев Закрытого паевого инвестиционного фонда недвижимости "Жилая недвижимость 01.10"

Государственный регистратор



Буевич С. П.  
(подпись, печать)

**ВЫПИСКА ИЗ ЕДИНОГО ГОСУДАРСТВЕННОГО РЕЕСТРА ПРАВ НА НЕДВИЖИМОЕ ИМУЩЕСТВО И СДЕЛОК С НИМ, УДОСТОВЕРЯЮЩАЯ ПРОВЕДЕННУЮ ГОСУДАРСТВЕННУЮ РЕГИСТРАЦИЮ ПРАВ**

Дата выдачи: 23.09.2016

В Едином государственном реестре прав на недвижимое имущество и сделок с ним зарегистрировано:

1.	Кадастровый (или условный) номер объекта:	63:32:1602001:216
	Объект недвижимости:	Земельный участок. Назначение: Земли населенных пунктов, под малоэтажное жилищное строительство. Площадь: 1136.00 кв.м, адрес (местонахождение) объекта: Российская Федерация, Самарская область, муниципальный район Ставропольский, сельское поселение Ягодное, с.Ягодное, мкр "Приволжский", ул.Звездная, участок №43
	Состав объекта недвижимости:	
2.	Правообладатель (правообладатели):	2.1. Владельцы инвестиционных паев - Владельцы инвестиционных паев Закрытого паевого инвестиционного фонда недвижимости "Жилая недвижимость 01.10" данные о которых устанавливаются на основании данных лицевых счетов владельцев инвестиционных паев в реестре владельцев инвестиционных паев и счетов депо владельцев инвестиционных паев.
3.	Вид, номер и дата государственной регистрации права:	3.1. Общая долевая собственность, № 63-63/009-63/009/503/2016-662/2 от 23.09.2016
4.	Документы-основания:	4.1. Договор купли-продажи недвижимого имущества от 05.08.2016 №1
5.	Ограничение (обременение) права:	
	5.1.1. вид:	Доверительное управление, Самарская область, муниципальный район Ставропольский, сельское поселение Ягодное, с.Ягодное, мкр "Приволжский", ул.Звездная, участок №43, кад.№ 63:32:1602001:216, Земельный участок. Назначение: Земли населенных пунктов, под малоэтажное жилищное строительство. Площадь: 1136.00 кв.м
	дата государственной регистрации:	23.09.2016
	номер государственной регистрации:	63-63/009-63/009/503/2016-662/3
	срок, на который установлено ограничение (обременение) права:	с 24.06.2010 по 30.06.2020
	лицо, в пользу которого установлено ограничение (обременение) права:	Общество с ограниченной ответственностью "Управляющая компания "Альфа-Капитал" Д.У. Закрытым паевым инвестиционным фондом недвижимости "Жилая-недвижимость 01.10", ИНН: 7728142469
	основание государственной регистрации:	Правила доверительного управления от 24.06.2010; Изменения и дополнения № 1 в правила доверительного управления от 21.10.2010; Изменения и дополнения № 2 в правила доверительного управления от 20.12.2012; Изменения и дополнения № 3 в правила доверительного управления от 18.06.2015; Изменения и дополнения № 4 в правила доверительного управления от 17.12.2015; Изменения и дополнения № 5 в правила доверительного управления от 19.07.2016

Настоящая выписка подтверждает проведение государственной регистрации права. Правообладатель: Владельцы инвестиционных паев Закрытого паевого инвестиционного фонда недвижимости "Жилая недвижимость 01.10"

Государственный регистратор



Буевич С. П.  
(подпись, печать)



**ВЫПИСКА ИЗ ЕДИНОГО ГОСУДАРСТВЕННОГО РЕЕСТРА ПРАВ НА НЕДВИЖИМОЕ ИМУЩЕСТВО И СДЕЛОК С НИМ, УДОСТОВЕРЯЮЩАЯ ПРОВЕДЕННУЮ ГОСУДАРСТВЕННУЮ РЕГИСТРАЦИЮ ПРАВ**

Дата выдачи: 23.09.2016

В Едином государственном реестре прав на недвижимое имущество и сделок с ним зарегистрировано:

1. Кадастровый (или условный) номер объекта:	63:32:1602001:260	
Объект недвижимости:	Земельный участок. Назначение: Земли населенных пунктов, под малоэтажное жилищное строительство. Площадь: 1136.00 кв.м. адрес (местонахождение) объекта: Российская Федерация, Самарская область, муниципальный район Ставропольский, сельское поселение Ягодное, с.Ягодное, мкр "Приволжский", ул.Звездная, участок №44	
Состав объекта недвижимости:		
2. Правообладатель (правообладатели):	2.1. Владельцы инвестиционных паев - Владельцы инвестиционных паев Закрытого паевого инвестиционного фонда недвижимости "Жилая недвижимость 01.10" данные о которых устанавливаются на основании данных лицевых счетов владельцев инвестиционных паев в реестре владельцев инвестиционных паев и счетов депо владельцев инвестиционных паев.	
3. Вид, номер и дата государственной регистрации права:	3.1. Общая долевая собственность, № 63-63/009-63/009/503/2016-663/2 от 23.09.2016	
4. Документы-основания:	4.1. Договор купли-продажи недвижимого имущества от 05.08.2016 №1	
5. Ограничение (обременение) права:		
5.1.1. вид:	Доверительное управление, Самарская область, муниципальный район Ставропольский, сельское поселение Ягодное, с.Ягодное, мкр "Приволжский", ул.Звездная, участок №44, кад.№ 63:32:1602001:260, Земельный участок. Назначение: Земли населенных пунктов, под малоэтажное жилищное строительство. Площадь: 1136.00 кв.м	
дата государственной регистрации:	23.09.2016	
номер государственной регистрации:	63-63/009-63/009/503/2016-663/3	
срок, на который установлено ограничение (обременение) права:	с 24.06.2010 по 30.06.2020	
лицо, в пользу которого установлено ограничение (обременение) права:	Общество с ограниченной ответственностью "Управляющая компания "Альфа-Капитал" Д.У. Закрытым паевым инвестиционным фондом недвижимости "Жилая-недвижимость 01.10", ИНН: 7728142469	
основание государственной регистрации:	Правила доверительного управления от 24.06.2010; Изменения и дополнения № 1 в правила доверительного управления от 21.10.2010; Изменения и дополнения № 2 в правила доверительного управления от 20.12.2012; Изменения и дополнения № 3 в правила доверительного управления от 18.06.2015; Изменения и дополнения № 4 в правила доверительного управления от 17.12.2015; Изменения и дополнения № 5 в правила доверительного управления от 19.07.2016	

Настоящая выписка подтверждает проведение государственной регистрации права. Правообладатель: Владельцы инвестиционных паев Закрытого паевого инвестиционного фонда недвижимости "Жилая недвижимость 01.10"

Государственный регистратор



Буевич С. П.  
(подпись, печать)

**ВЫПИСКА ИЗ ЕДИНОГО ГОСУДАРСТВЕННОГО РЕЕСТРА ПРАВ НА НЕДВИЖИМОЕ ИМУЩЕСТВО И СДЕЛОК С НИМ, УДОСТОВЕРЯЮЩАЯ ПРОВЕДЕННУЮ ГОСУДАРСТВЕННУЮ РЕГИСТРАЦИЮ ПРАВ**

Дата выдачи: 23.09.2016

В Едином государственном реестре прав на недвижимое имущество и сделок с ним зарегистрировано:

1. Кадастровый (или условный) номер объекта:	63:32:1602001:259
Объект недвижимости:	Земельный участок. Назначение: Земли населенных пунктов, под малоэтажное жилищное строительство. Площадь: 1136.00 кв.м, адрес (местонахождение) объекта: Российская Федерация, Самарская область, муниципальный район Ставропольский, сельское поселение Ягодное, с.Ягодное, мкр "Приволжский", ул.Звездная, участок №45
Состав объекта недвижимости:	
2. Правообладатель (правообладатели):	2.1. Владельцы инвестиционных паев - Владельцы инвестиционных паев Закрытого паевого инвестиционного фонда недвижимости "Жилая недвижимость 01.10" данные о которых устанавливаются на основании данных лицевых счетов владельцев инвестиционных паев в реестре владельцев инвестиционных паев и счетов депо владельцев инвестиционных паев.
3. Вид, номер и дата государственной регистрации права:	3.1. Собственность, № 63-63/009-63/009/503/2016-665/2 от 23.09.2016
4. Документы-основания:	4.1. Договор купли-продажи недвижимого имущества от 05.08.2016 №1
5. Ограничение (обременение) права:	
5.1.1. вид:	Доверительное управление, Самарская область, муниципальный район Ставропольский, сельское поселение Ягодное, с.Ягодное, мкр "Приволжский", ул.Звездная, участок №45, кад.№ 63:32:1602001:259, Земельный участок. Назначение: Земли населенных пунктов, под малоэтажное жилищное строительство. Площадь: 1136.00 кв.м
дата государственной регистрации:	23.09.2016
номер государственной регистрации:	63-63/009-63/009/503/2016-665/3
срок, на который установлено ограничение (обременение) права:	с 24.06.2010 по 30.06.2020
лицо, в пользу которого установлено ограничение (обременение) права:	Общество с ограниченной ответственностью "Управляющая компания "Альфа-Капитал" Д.У. Закрытым паевым инвестиционным фондом недвижимости "Жилая-недвижимость 01.10", ИНН: 7728142469
основание государственной регистрации:	Правила доверительного управления от 24.06.2010; Изменения и дополнения № 1 в правила доверительного управления от 21.10.2010; Изменения и дополнения № 2 в правила доверительного управления от 20.12.2012; Изменения и дополнения № 3 в правила доверительного управления от 18.06.2015; Изменения и дополнения № 4 в правила доверительного управления от 17.12.2015; Изменения и дополнения № 5 в правила доверительного управления от 19.07.2016

Настоящая выписка подтверждает проведение государственной регистрации права. Правообладатель: Владельцы инвестиционных паев Закрытого паевого инвестиционного фонда недвижимости "Жилая недвижимость 01.10"

Государственный регистратор



Бусевич С. П.  
(подпись, печать)



**ВЫПИСКА ИЗ ЕДИНОГО ГОСУДАРСТВЕННОГО РЕЕСТРА ПРАВ НА НЕДВИЖИМОЕ  
ИМУЩЕСТВО И СДЕЛОК С НИМ, УДОСТОВЕРЯЮЩАЯ ПРОВЕДЕННУЮ  
ГОСУДАРСТВЕННУЮ РЕГИСТРАЦИЮ ПРАВ**

Дата выдачи: 22.09.2016

В Едином государственном реестре прав на недвижимое имущество и сделок с ним зарегистрировано:

1.	Кадастровый (или условный) номер объекта:	63:32:1602001:220
	Объект недвижимости:	Земельный участок. Назначение: Земли населенных пунктов, под малоэтажное жилищное строительство. Площадь: 1136.00 кв.м. адрес (местонахождение) объекта: Российская Федерация, Самарская область, муниципальный район Ставропольский, сельское поселение Ягодное, с.Ягодное, мкр "Приволжский", ул.Звездная, участок №46
	Состав объекта недвижимости:	
2.	Правообладатель (правообладатели):	2.1. Владельцы инвестиционных паев - Владельцы инвестиционных паев Закрытого паевого инвестиционного фонда недвижимости "Жилая недвижимость 01.10" данные о которых устанавливаются на основании данных лицевых счетов владельцев инвестиционных паев в реестре владельцев инвестиционных паев и счетов депо владельцев инвестиционных паев.
3.	Вид, номер и дата государственной регистрации права:	3.1. Общая долевая собственность, № 63-63/009-63/009/503/2016-668/2 от 22.09.2016
4.	Документы-основания:	4.1. Договор купли-продажи недвижимого имущества от 05.08.2016 №1
5.	Ограничение (обременение) права:	
5.1.1.	вид:	Доверительное управление, Самарская область, муниципальный район Ставропольский, сельское поселение Ягодное, с.Ягодное, мкр "Приволжский", ул.Звездная, участок №46, кад.№ 63:32:1602001:220. Земельный участок. Назначение: Земли населенных пунктов, под малоэтажное жилищное строительство. Площадь: 1136.00 кв.м
	дата государственной регистрации:	22.09.2016
	номер государственной регистрации:	63-63/009-63/009/503/2016-668/3
	срок, на который установлено ограничение (обременение) права:	с 24.06.2010 по 30.06.2020
	лицо, в пользу которого установлено ограничение (обременение) права:	Общество с ограниченной ответственностью "Управляющая компания "Альфа-Капитал" Д.У. Закрытым паевым инвестиционным фондом недвижимости "Жилая-недвижимость 01.10", ИНН: 7728142469
	основание государственной регистрации:	Правила доверительного управления от 24.06.2010; Изменения и дополнения № 1 в правила доверительного управления от 21.10.2010; Изменения и дополнения № 2 в правила доверительного управления от 20.12.2012; Изменения и дополнения № 3 в правила доверительного управления от 18.06.2015; Изменения и дополнения № 4 в правила доверительного управления от 17.12.2015; Изменения и дополнения № 5 в правила доверительного управления от 19.07.2016

Настоящая выписка подтверждает проведение государственной регистрации права. Правообладатель: Владельцы инвестиционных паев Закрытого паевого инвестиционного фонда недвижимости "Жилая недвижимость 01.10"

Государственный регистратор

Кажкина Е. Е.  
(подпись, инициалы)

**ВЫПИСКА ИЗ ЕДИНОГО ГОСУДАРСТВЕННОГО РЕЕСТРА ПРАВ НА НЕДВИЖИМОЕ ИМУЩЕСТВО И СДЕЛОК С НИМ, УДОСТОВЕРЯЮЩАЯ ПРОВЕДЕННУЮ ГОСУДАРСТВЕННУЮ РЕГИСТРАЦИЮ ПРАВ**

Дата выдачи: 22.09.2016

В Едином государственном реестре прав на недвижимое имущество и сделок с ним зарегистрировано:

1. Кадастровый (или условный) номер объекта:	63:32:1602001:270
Объект недвижимости:	Земельный участок. Назначение: Земли населенных пунктов, под малоэтажное жилищное строительство. Площадь: 1136.00 кв.м, адрес (местонахождение) объекта: Российская Федерация, Самарская область, муниципальный район Ставропольский, сельское поселение Ягодное, с.Ягодное, мкр "Приволжский", ул. Звездная, участок №47
Состав объекта недвижимости:	
2. Правообладатель (правообладатели):	2.1. Владельцы инвестиционных паев - Владельцы инвестиционных паев Закрытого паевого инвестиционного фонда недвижимости "Жилая недвижимость 01.10" данные о которых устанавливаются на основании данных лицевых счетов владельцев инвестиционных паев в реестре владельцев инвестиционных паев и счетов депо владельцев инвестиционных паев.
3. Вид, номер и дата государственной регистрации права:	3.1. Общая долевая собственность, № 63-63/009-63/009/503/2016-670/2 от 22.09.2016
4. Документы-основания:	4.1. Договор купли-продажи недвижимого имущества от 05.08.2016 №1
5. Ограничение (обременение) права:	
5.1.1. вид:	Доверительное управление, Самарская область, муниципальный район Ставропольский, сельское поселение Ягодное, с.Ягодное, мкр "Приволжский", ул. Звездная, участок №47, кад.№ 63:32:1602001:270, Земельный участок. Назначение: Земли населенных пунктов, под малоэтажное жилищное строительство. Площадь: 1136.00 кв.м
дата государственной регистрации:	22.09.2016
номер государственной регистрации:	63-63/009-63/009/503/2016-670/3
срок, на который установлено ограничение (обременение) права:	с 24.06.2010 по 30.06.2020
лицо, в пользу которого установлено ограничение (обременение) права:	Общество с ограниченной ответственностью "Управляющая компания "Альфа-Капитал" Д.У. Закрытым паевым инвестиционным фондом недвижимости "Жилая-недвижимость 01.10", ИНН: 7728142469
основание государственной регистрации:	Правила доверительного управления от 24.06.2010; Изменения и дополнения № 1 в правила доверительного управления от 21.10.2010; Изменения и дополнения № 2 в правила доверительного управления от 20.12.2012; Изменения и дополнения № 3 в правила доверительного управления от 18.06.2015; Изменения и дополнения № 4 в правила доверительного управления от 17.12.2015; Изменения и дополнения № 5 в правила доверительного управления от 19.07.2016

Настоящая выписка подтверждает проведение государственной регистрации права. Правообладатель: Владельцы инвестиционных паев Закрытого паевого инвестиционного фонда недвижимости "Жилая недвижимость 01.10"

Государственный регистратор



Кажасва Е. Е.  
(Фамилия, инициалы)



**ВЫПИСКА ИЗ ЕДИНОГО ГОСУДАРСТВЕННОГО РЕЕСТРА ПРАВ НА НЕДВИЖИМОЕ ИМУЩЕСТВО И СДЕЛОК С НИМ, УДОСТОВЕРЯЮЩАЯ ПРОВЕДЕННУЮ ГОСУДАРСТВЕННУЮ РЕГИСТРАЦИЮ ПРАВ**

Дата выдачи: 22.09.2016

В Едином государственном реестре прав на недвижимое имущество и сделок с ним зарегистрировано:

1. Кадастровый (или условный) номер объекта:	63:32:1602001:261	
Объект недвижимости:	Земельный участок. Назначение: Земли населенных пунктов, под малоэтажное жилищное строительство. Площадь: 1136.00 кв.м, адрес (местонахождение) объекта: Российская Федерация, Самарская область, муниципальный район Ставропольский, сельское поселение Ягодное, с. Ягодное, мкр "Приволжский", ул. Звездная, участок №48	
Состав объекта недвижимости:		
2. Правообладатель (правообладатели):	2.1. Владельцы инвестиционных паев - Владельцы инвестиционных паев Закрытого паевого инвестиционного фонда недвижимости "Жилая недвижимость 01.10" данные о которых устанавливаются на основании данных лицевых счетов владельцев инвестиционных паев в реестре владельцев инвестиционных паев и счетов депо владельцев инвестиционных паев.	
3. Вид, номер и дата государственной регистрации права:	3.1. Общая долевая собственность, № 63-63/009-63/009/503/2016-672/2 от 22.09.2016	
4. Документы-основания:	4.1. Договор купли-продажи недвижимого имущества от 05.08.2016 №1	
5. Ограничение (обременение) права:		
5.1.1. вид:	Доверительное управление, Самарская область, муниципальный район Ставропольский, сельское поселение Ягодное, с. Ягодное, мкр "Приволжский", ул. Звездная, участок №48, кад. № 63:32:1602001:261, Земельный участок. Назначение: Земли населенных пунктов, под малоэтажное жилищное строительство. Площадь: 1136.00 кв.м	
дата государственной регистрации:	22.09.2016	
номер государственной регистрации:	63-63/009-63/009/503/2016-672/3	
срок, на который установлено ограничение (обременение) права:	с 24.06.2010 по 30.06.2020	
лицо, в пользу которого установлено ограничение (обременение) права:	Общество с ограниченной ответственностью "Управляющая компания "Альфа-Капитал" Д.У. Закрытым паевым инвестиционным фондом недвижимости "Жилая-недвижимость 01.10", ИНН: 7728142469	
основание государственной регистрации:	Правила доверительного управления от 24.06.2010; Изменения и дополнения № 1 в правила доверительного управления от 21.10.2010; Изменения и дополнения № 2 в правила доверительного управления от 20.12.2012; Изменения и дополнения № 3 в правила доверительного управления от 18.06.2015; Изменения и дополнения № 4 в правила доверительного управления от 17.12.2015; Изменения и дополнения № 5 в правила доверительного управления от 19.07.2016	

Настоящая выписка подтверждает проведение государственной регистрации права. Правообладатель: Владельцы инвестиционных паев Закрытого паевого инвестиционного фонда недвижимости "Жилая недвижимость 01.10"

Государственный регистратор



Кажелва Е. Е.  
(подпись, печать)

**ВЫПИСКА ИЗ ЕДИНОГО ГОСУДАРСТВЕННОГО РЕЕСТРА ПРАВ НА НЕДВИЖИМОЕ ИМУЩЕСТВО И СДЕЛОК С НИМ, УДОСТОВЕРЯЮЩАЯ ПРОВЕДЕННУЮ ГОСУДАРСТВЕННУЮ РЕГИСТРАЦИЮ ПРАВ**

Дата выдачи: 23.09.2016

В Едином государственном реестре прав на недвижимое имущество и сделок с ним зарегистрировано:

1. Кадастровый (или условный) номер объекта:		63:32:1602001:217
Объект недвижимости:		Земельный участок. Назначение: Земли населенных пунктов, под малоэтажное жилищное строительство. Площадь: 1136.00 кв.м, адрес (местонахождение) объекта: Российская Федерация, Самарская область, муниципальный район Ставропольский, сельское поселение Ягодное, с.Ягодное, мкр "Приволжский", ул.Звездная, участок №49
Состав объекта недвижимости:		
2. Правообладатель (правообладатели):		2.1. Владельцы инвестиционных паев - Владельцы инвестиционных паев Закрытого паевого инвестиционного фонда недвижимости "Жилая недвижимость 01.10" данные о которых устанавливаются на основании данных лицевых счетов владельцев инвестиционных паев в реестре владельцев инвестиционных паев и счетов депо владельцев инвестиционных паев.
3. Вид, номер и дата государственной регистрации права:		3.1. Общая долевая собственность, № 63-63/009-63/009/503/2016-674/2 от 23.09.2016
4. Документы-основания:		4.1. Договор купли-продажи недвижимого имущества от 05.08.2016 №1
5. Ограничение (обременение) права:		
5.1.1.	вид:	Доверительное управление, Самарская область, муниципальный район Ставропольский, сельское поселение Ягодное, с.Ягодное, мкр "Приволжский", ул.Звездная, участок №49, кад.№ 63:32:1602001:217, Земельный участок. Назначение: Земли населенных пунктов, под малоэтажное жилищное строительство. Площадь: 1136.00 кв.м
	дата государственной регистрации:	23.09.2016
	номер государственной регистрации:	63-63/009-63/009/503/2016-674/3
	срок, на который установлено ограничение (обременение) права:	с 24.06.2010 по 30.06.2020
	лицо, в пользу которого установлено ограничение (обременение) права:	Общество с ограниченной ответственностью "Управляющая компания "Альфа-Капитал" Д.У. Закрытым паевым инвестиционным фондом недвижимости "Жилая-недвижимость 01.10", ИНН: 7728142469
	основание государственной регистрации:	Правила доверительного управления от 24.06.2010; Изменения и дополнения № 1 в правила доверительного управления от 21.10.2010; Изменения и дополнения № 2 в правила доверительного управления от 20.12.2012; Изменения и дополнения № 3 в правила доверительного управления от 18.06.2015; Изменения и дополнения № 4 в правила доверительного управления от 17.12.2015; Изменения и дополнения № 5 в правила доверительного управления от 19.07.2016

Настоящая выписка подтверждает проведение государственной регистрации права. Правообладатель: Владельцы инвестиционных паев Закрытого паевого инвестиционного фонда недвижимости "Жилая недвижимость 01.10"

Государственный регистратор



Бувенич С. П.  
(фамилия, имя отчество)



**ВЫПИСКА ИЗ ЕДИНОГО ГОСУДАРСТВЕННОГО РЕЕСТРА ПРАВ НА НЕДВИЖИМОЕ ИМУЩЕСТВО И СДЕЛОК С НИМ, УДОСТОВЕРЯЮЩАЯ ПРОВЕДЕННУЮ ГОСУДАРСТВЕННУЮ РЕГИСТРАЦИЮ ПРАВ**

Дата выдачи: 22.09.2016

В Едином государственном реестре прав на недвижимое имущество и сделок с ним зарегистрировано:

1. Кадастровый (или условный) номер объекта:		63:32:1602001:221
Объект недвижимости:		Земельный участок. Назначение: Земли населенных пунктов, под малоэтажное жилищное строительство. Площадь: 1136.00 кв.м, адрес (местонахождение) объекта: Российская Федерация, Самарская область, муниципальный район Ставропольский, сельское поселение Ягодное, с.Ягодное, мкр "Приволжский", ул.Звездная, участок №50
Состав объекта недвижимости:		
2. Правообладатель (правообладатели):		2.1. Владельцы инвестиционных паев - Владельцы инвестиционных паев Закрытого паевого инвестиционного фонда недвижимости "Жилая недвижимость 01.10" данные о которых устанавливаются на основании данных лицевых счетов владельцев инвестиционных паев в реестре владельцев инвестиционных паев и счетов депо владельцев инвестиционных паев.
3. Вид, номер и дата государственной регистрации права:		3.1. Общая долевая собственность, № 63-63/009-63/009/503/2016-677/2 от 22.09.2016
4. Документы-основания:		4.1. Договор купли-продажи недвижимого имущества от 05.08.2016 №1
5. Ограничение (обременение) права:		
5.1.1.	вид:	Доверительное управление, Самарская область, муниципальный район Ставропольский, сельское поселение Ягодное, с.Ягодное, мкр "Приволжский", ул.Звездная, участок №50, кад.№ 63:32:1602001:221, Земельный участок. Назначение: Земли населенных пунктов, под малоэтажное жилищное строительство. Площадь: 1136.00 кв.м
	дата государственной регистрации:	22.09.2016
	номер государственной регистрации:	63-63/009-63/009/503/2016-677/3
	срок, на который установлено ограничение (обременение) права:	с 24.06.2010 по 30.06.2020
	лицо, в пользу которого установлено ограничение (обременение) права:	Общество с ограниченной ответственностью "Управляющая компания "Альфа-Капитал" Д.У. Закрытым паевым инвестиционным фондом недвижимости "Жилая-недвижимость 01.10", ИНН: 7728142469
	основание государственной регистрации:	Правила доверительного управления от 24.06.2010; Изменения и дополнения № 1 в правила доверительного управления от 21.10.2010; Изменения и дополнения № 2 в правила доверительного управления от 20.12.2012; Изменения и дополнения № 3 в правила доверительного управления от 18.06.2015; Изменения и дополнения № 4 в правила доверительного управления от 17.12.2015; Изменения и дополнения № 5 в правила доверительного управления от 19.07.2016

Настоящая выписка подтверждает проведение государственной регистрации права. Правообладатель: Владельцы инвестиционных паев Закрытого паевого инвестиционного фонда недвижимости "Жилая недвижимость 01.10"

Государственный регистратор



Кажалова Е. Е.  
(подпись, печать)

**ВЫПИСКА ИЗ ЕДИНОГО ГОСУДАРСТВЕННОГО РЕЕСТРА ПРАВ НА НЕДВИЖИМОЕ ИМУЩЕСТВО И СДЕЛОК С НИМ, УДОСТОВЕРЯЮЩАЯ ПРОВЕДЕННУЮ ГОСУДАРСТВЕННУЮ РЕГИСТРАЦИЮ ПРАВ**

Дата выдачи: 22.09.2016

В Едином государственном реестре прав на недвижимое имущество и сделок с ним зарегистрировано:

1. Кадастровый (или условный) номер объекта:	63:32:1602001:346
Объект недвижимости:	Земельный участок. Назначение: Земли населенных пунктов, под малоэтажное жилищное строительство. Площадь: 880.00 кв.м, адрес (местонахождение) объекта: Российская Федерация, Самарская область, муниципальный район Ставропольский, сельское поселение Ягодное, село Ягодное, мкр. "Приволжский", ул. Звездная, участок №51
Состав объекта недвижимости:	
2. Правообладатель (правообладатели):	2.1. Владельцы инвестиционных паев - Владельцы инвестиционных паев Закрытого паевого инвестиционного фонда недвижимости "Жилая недвижимость 01.10" данные о которых устанавливаются на основании данных лицевых счетов владельцев инвестиционных паев в реестре владельцев инвестиционных паев и счетов депо владельцев инвестиционных паев.
3. Вид, номер и дата государственной регистрации права:	3.1. Общая долевая собственность, № 63-63/009-63/009/503/2016-679/2 от 22.09.2016
4. Документы-основания:	4.1. Договор купли-продажи недвижимого имущества от 05.08.2016 №1
5. Ограничение (обременение) права:	
5.1.1. вид:	Доверительное управление, Самарская область, муниципальный район Ставропольский, сельское поселение Ягодное, село Ягодное, мкр. "Приволжский", ул. Звездная, участок №51, кад. № 63:32:1602001:346, Земельный участок. Назначение: Земли населенных пунктов, под малоэтажное жилищное строительство. Площадь: 880.00 кв.м
дата государственной регистрации:	22.09.2016
номер государственной регистрации:	63-63/009-63/009/503/2016-679/3
срок, на который установлено ограничение (обременение) права:	с 24.06.2010 по 30.06.2020
лицо, в пользу которого установлено ограничение (обременение) права:	Общество с ограниченной ответственностью "Управляющая компания "Альфа-Капитал" Д.У. Закрытым паевым инвестиционным фондом недвижимости "Жилая-недвижимость 01.10", ИНН: 7728142469
основание государственной регистрации:	Правила доверительного управления от 24.06.2010; Изменения и дополнения № 1 в правила доверительного управления от 21.10.2010; Изменения и дополнения № 2 в правила доверительного управления от 20.12.2012; Изменения и дополнения № 3 в правила доверительного управления от 18.06.2015; Изменения и дополнения № 4 в правила доверительного управления от 17.12.2015; Изменения и дополнения № 5 в правила доверительного управления от 19.07.2016

Настоящая выписка подтверждает проведение государственной регистрации права. Правообладатель: Владельцы инвестиционных паев Закрытого паевого инвестиционного фонда недвижимости "Жилая недвижимость 01.10"

Государственный регистратор



Кожина Е. Е.  
 (фамилия, инициалы)



**ВЫПИСКА ИЗ ЕДИНОГО ГОСУДАРСТВЕННОГО РЕЕСТРА ПРАВ НА НЕДВИЖИМОЕ ИМУЩЕСТВО И СДЕЛОК С НИМ, УДОСТОВЕРЯЮЩАЯ ПРОВЕДЕННУЮ ГОСУДАРСТВЕННУЮ РЕГИСТРАЦИЮ ПРАВ**

Дата выдачи: 22.09.2016

В Едином государственном реестре прав на недвижимое имущество и сделок с ним зарегистрировано:

1. Кадастровый (или условный) номер объекта:		63:32:1602001:326
Объект недвижимости:		Земельный участок. Назначение: Земли населенных пунктов, под малоэтажное жилищное строительство. Площадь: 880.00 кв.м, адрес (местонахождение) объекта: Российская Федерация, Самарская область, муниципальный район Ставропольский, сельское поселение Ягодное, село Ягодное, мкр. "Приволжский", ул. Звездная, участок №52
Состав объекта недвижимости:		
2. Правообладатель (правообладатели):		2.1. Владельцы инвестиционных паев - Владельцы инвестиционных паев Закрытого паевого инвестиционного фонда недвижимости "Жилая недвижимость 01.10" данные о которых устанавливаются на основании данных лицевых счетов владельцев инвестиционных паев в реестре владельцев инвестиционных паев и счетов депо владельцев инвестиционных паев.
3. Вид, номер и дата государственной регистрации права:		3.1. Общая долевая собственность, № 63-63/009-63/009/503/2016-681/2 от 22.09.2016
4. Документы-основания:		4.1. Договор купли-продажи недвижимого имущества от 05.08.2016 №1
5. Ограничение (обременение) права:		
5.1.1. вид:	Доверительное управление, Самарская область, муниципальный район Ставропольский, сельское поселение Ягодное, село Ягодное, мкр. "Приволжский", ул. Звездная, участок №52, кад. № 63:32:1602001:326, Земельный участок. Назначение: Земли населенных пунктов, под малоэтажное жилищное строительство. Площадь: 880.00 кв.м	
дата государственной регистрации:	22.09.2016	
номер государственной регистрации:	63-63/009-63/009/503/2016-681/3	
срок, на который установлено ограничение (обременение) права:	с 24.06.2010 по 30.06.2020	
лицо, в пользу которого установлено ограничение (обременение) права:	Общество с ограниченной ответственностью "Управляющая компания "Альфа-Капитал" Д.У. Закрытым паевым инвестиционным фондом недвижимости "Жилая-недвижимость 01.10", ИНН: 7728142469	
основание государственной регистрации:	Правила доверительного управления от 24.06.2010; Изменения и дополнения № 1 в правила доверительного управления от 21.10.2010; Изменения и дополнения № 2 в правила доверительного управления от 20.12.2012; Изменения и дополнения № 3 в правила доверительного управления от 18.06.2015; Изменения и дополнения № 4 в правила доверительного управления от 17.12.2015; Изменения и дополнения № 5 в правила доверительного управления от 19.07.2016	

Настоящая выписка подтверждает проведение государственной регистрации права. Правообладатель: Владельцы инвестиционных паев Закрытого паевого инвестиционного фонда недвижимости "Жилая недвижимость 01.10"

Государственный регистратор



Кажаева Е. Е.  
(подпись, печать)

**ВЫПИСКА ИЗ ЕДИНОГО ГОСУДАРСТВЕННОГО РЕЕСТРА ПРАВ НА НЕДВИЖИМОЕ ИМУЩЕСТВО И СДЕЛОК С НИМ, УДОСТОВЕРЯЮЩАЯ ПРОВЕДЕННУЮ ГОСУДАРСТВЕННУЮ РЕГИСТРАЦИЮ ПРАВ**

Дата выдачи: 23.09.2016

В Едином государственном реестре прав на недвижимое имущество и сделок с ним зарегистрировано:

1. Кадастровый (или условный) номер объекта:		63:32:1602001:343
Объект недвижимости:		Земельный участок. Назначение: Земли населенных пунктов, под малоэтажное жилищное строительство. Площадь: 879.00 кв.м, адрес (местонахождение) объекта: Российская Федерация, Самарская область, муниципальный район Ставропольский, сельское поселение Ягодное, село Ягодное, мкр. "Приволжский", ул. Звездная, участок №53
Состав объекта недвижимости:		
2. Правообладатель (правообладатели):		2.1. Владельцы инвестиционных паев - Владельцы инвестиционных паев Закрытого паевого инвестиционного фонда недвижимости "Жилая недвижимость 01.10" данные о которых устанавливаются на основании данных лицевых счетов владельцев инвестиционных паев в реестре владельцев инвестиционных паев и счетов депо владельцев инвестиционных паев.
3. Вид, номер и дата государственной регистрации права:		3.1. Общая долевая собственность, № 63-63/009-63/009/503/2016-683/2 от 23.09.2016
4. Документы-основания:		4.1. Договор купли-продажи недвижимого имущества от 05.08.2016 №1
5. Ограничение (обременение) права:		
5.1.1.	вид:	Доверительное управление, Самарская область, муниципальный район Ставропольский, сельское поселение Ягодное, село Ягодное, мкр. "Приволжский", ул. Звездная, участок №53, кад. № 63:32:1602001:343, Земельный участок. Назначение: Земли населенных пунктов, под малоэтажное жилищное строительство. Площадь: 879.00 кв.м
	дата государственной регистрации:	23.09.2016
	номер государственной регистрации:	63-63/009-63/009/503/2016-683/3
	срок, на который установлено ограничение (обременение) права:	с 24.06.2010 по 30.06.2020
	лицо, в пользу которого установлено ограничение (обременение) права:	Общество с ограниченной ответственностью "Управляющая компания "Альфа-Капитал" Д.У. Закрытым паевым инвестиционным фондом недвижимости "Жилая-недвижимость 01.10", ИНН: 7728142469
	основание государственной регистрации:	Правила доверительного управления от 24.06.2010; Изменения и дополнения № 1 в правила доверительного управления от 21.10.2010; Изменения и дополнения № 2 в правила доверительного управления от 20.12.2012; Изменения и дополнения № 3 в правила доверительного управления от 18.06.2015; Изменения и дополнения № 4 в правила доверительного управления от 17.12.2015; Изменения и дополнения № 5 в правила доверительного управления от 19.07.2016

Настоящая выписка подтверждает проведение государственной регистрации права. Правообладатель: Владельцы инвестиционных паев Закрытого паевого инвестиционного фонда недвижимости "Жилая недвижимость 01.10"

Государственный регистратор



Буднич С. П.  
(подпись, инициалы)



**ВЫПИСКА ИЗ ЕДИНОГО ГОСУДАРСТВЕННОГО РЕЕСТРА ПРАВ НА НЕДВИЖИМОЕ ИМУЩЕСТВО И СДЕЛОК С НИМ, УДОСТОВЕРЯЮЩАЯ ПРОВЕДЕННУЮ ГОСУДАРСТВЕННУЮ РЕГИСТРАЦИЮ ПРАВ**

Дата выдачи: 21.09.2016

В Едином государственном реестре прав на недвижимое имущество и сделок с ним зарегистрировано:

1. Кадастровый (или условный) номер объекта:		63:32:1602001:327	
Объект недвижимости:		Земельный участок. Назначение: Земли населенных пунктов, под малоэтажное жилищное строительство. Площадь: 879.00 кв.м, адрес (местонахождение) объекта: Российская Федерация, Самарская область, муниципальный район Ставропольский, сельское поселение Ягодное, село Ягодное, мкр. "Приволжский", ул.Звездная, участок №54	
Состав объекта недвижимости:			
2. Правообладатель (правообладатели):		2.1. Владельцы инвестиционных паев - Владельцы инвестиционных паев Закрытого паевого инвестиционного фонда недвижимости "Жилая недвижимость 01.10" данные о которых устанавливаются на основании данных лицевых счетов владельцев инвестиционных паев в реестре владельцев инвестиционных паев и счетов депо владельцев инвестиционных паев.	
3. Вид, номер и дата государственной регистрации права:		3.1. Общая долевая собственность, № 63-63/009-63/009/503/2016-684/2 от 21.09.2016	
4. Документы-основания:		4.1. Договор купли-продажи недвижимого имущества от 05.08.2016 №1	
5. Ограничение (обременение) права:			
5.1.1. вид:		Доверительное управление, Самарская область, муниципальный район Ставропольский, сельское поселение Ягодное, село Ягодное, мкр. "Приволжский", ул.Звездная, участок №54, кад.№ 63:32:1602001:327, Земельный участок. Назначение: Земли населенных пунктов, под малоэтажное жилищное строительство. Площадь: 879.00 кв.м	
дата регистрации:	государственной	21.09.2016	
номер регистрации:	государственной	63-63/009-63/009/503/2016-684/3	
срок, на который установлено ограничение (обременение) права:		с 24.06.2010 по 30.06.2020	
лицо, в пользу которого установлено ограничение (обременение) права:		Общество с ограниченной ответственностью "Управляющая компания "Альфа-Капитал" Д.У. Закрытым паевым инвестиционным фондом недвижимости "Жилая-недвижимость 01.10", ИНН: 7728142469	
основание регистрации:	государственной	Правила доверительного управления от 24.06.2010; Изменения и дополнения № 1 в правила доверительного управления от 21.10.2010; Изменения и дополнения № 2 в правила доверительного управления от 20.12.2012; Изменения и дополнения № 3 в правила доверительного управления от 18.06.2015; Изменения и дополнения № 4 в правила доверительного управления от 17.12.2015; Изменения и дополнения № 5 в правила доверительного управления от 19.07.2016	

Настоящая выписка подтверждает проведение государственной регистрации права. Правообладатель: Владельцы инвестиционных паев Закрытого паевого инвестиционного фонда недвижимости "Жилая недвижимость 01.10"

Государственный регистратор



Быкова Н. А.  
(подпись, инициалы)

**ВЫПИСКА ИЗ ЕДИНОГО ГОСУДАРСТВЕННОГО РЕЕСТРА ПРАВ НА НЕДВИЖИМОЕ ИМУЩЕСТВО И СДЕЛОК С НИМ, УДОСТОВЕРЯЮЩАЯ ПРОВЕДЕННУЮ ГОСУДАРСТВЕННУЮ РЕГИСТРАЦИЮ ПРАВ**

Дата выдачи: 23.09.2016

В Едином государственном реестре прав на недвижимое имущество и сделок с ним зарегистрировано:

1. Кадастровый (или условный) номер объекта:		63:32:1602001:308
Объект недвижимости:		Земельный участок. Назначение: Земли населенных пунктов, под малоэтажное жилищное строительство. Площадь: 894.00 кв.м, адрес (местонахождение) объекта: Российская Федерация, Самарская область, муниципальный район Ставропольский, сельское поселение Ягодное, с.Ягодное, мкр "Приволжский", ул.Звездная, участок 55
Состав объекта недвижимости:		
2. Правообладатель (правообладатели):		2.1. Владельцы инвестиционных паев - Владельцы инвестиционных паев Закрытого паевого инвестиционного фонда недвижимости "Жилая недвижимость 01.10" данные о которых устанавливаются на основании данных лицевых счетов владельцев инвестиционных паев в реестре владельцев инвестиционных паев и счетов депо владельцев инвестиционных паев.
3. Вид, номер и дата государственной регистрации права:		3.1. Общая долевая собственность, № 63-63/009-63/009/503/2016-686/2 от 23.09.2016
4. Документы-основания:		4.1. Договор купли-продажи недвижимого имущества от 05.08.2016 №1
5. Ограничение (обременение) права:		
5.1.1.	вид:	Доверительное управление, Самарская область, муниципальный район Ставропольский, сельское поселение Ягодное, с.Ягодное, мкр "Приволжский", ул.Звездная, участок 55, кад.№ 63:32:1602001:308, Земельный участок. Назначение: Земли населенных пунктов, под малоэтажное жилищное строительство. Площадь: 894.00 кв.м
	дата государственной регистрации:	23.09.2016
	номер государственной регистрации:	63-63/009-63/009/503/2016-686/3
	срок, на который установлено ограничение (обременение) права:	с 24.06.2010 по 30.06.2020
	лицо, в пользу которого установлено ограничение (обременение) права:	Общество с ограниченной ответственностью "Управляющая компания "Альфа-Капитал" Д.У. Закрытым паевым инвестиционным фондом недвижимости "Жилая-недвижимость 01.10", ИНН: 7728142469
	основание государственной регистрации:	Правила доверительного управления от 24.06.2010; Изменения и дополнения № 1 в правила доверительного управления от 21.10.2010; Изменения и дополнения № 2 в правила доверительного управления от 20.12.2012; Изменения и дополнения № 3 в правила доверительного управления от 18.06.2015; Изменения и дополнения № 4 в правила доверительного управления от 17.12.2015; Изменения и дополнения № 5 в правила доверительного управления от 19.07.2016

Настоящая выписка подтверждает проведение государственной регистрации права. Правообладатель: Владельцы инвестиционных паев Закрытого паевого инвестиционного фонда недвижимости "Жилая недвижимость 01.10"

Государственный регистратор



Кужаева Е. Е.  
Обязанная по должности



**ВЫПИСКА ИЗ ЕДИНОГО ГОСУДАРСТВЕННОГО РЕЕСТРА ПРАВ НА НЕДВИЖИМОЕ ИМУЩЕСТВО И СДЕЛОК С НИМ, УДОСТОВЕРЯЮЩАЯ ПРОВЕДЕННУЮ ГОСУДАРСТВЕННУЮ РЕГИСТРАЦИЮ ПРАВ**

Дата выдачи: 22.09.2016

В Едином государственном реестре прав на недвижимое имущество и сделок с ним зарегистрировано:

1. Кадастровый (или условный) номер объекта:		63:32:1602001:309
Объект недвижимости:		Земельный участок. Назначение: Земли населенных пунктов, под малоэтажное жилищное строительство. Площадь: 894.00 кв.м, адрес (местонахождение) объекта: Российская Федерация, Самарская область, муниципальный район Ставропольский, сельское поселение Ягодное, с.Ягодное, мкр "Приволжский", ул.Звездная, участок 56
Состав объекта недвижимости:		
2. Правообладатель (правообладатели):		2.1. Владельцы инвестиционных паев - Владельцы инвестиционных паев Закрытого паевого инвестиционного фонда недвижимости "Жилая недвижимость 01.10" данные о которых устанавливаются на основании данных лицевых счетов владельцев инвестиционных паев в реестре владельцев инвестиционных паев и счетов депо владельцев инвестиционных паев.
3. Вид, номер и дата государственной регистрации права:		3.1. Общая долевая собственность, № 63-63/009-63/009/503/2016-688/2 от 22.09.2016
4. Документы-основания:		4.1. Договор купли-продажи недвижимого имущества от 05.08.2016 №1
5. Ограничение (обременение) права:		
5.1.1.	вид:	Доверительное управление, Самарская область, муниципальный район Ставропольский, сельское поселение Ягодное, с.Ягодное, мкр "Приволжский", ул.Звездная, участок 56, кад.№ 63:32:1602001:309, Земельный участок. Назначение: Земли населенных пунктов, под малоэтажное жилищное строительство. Площадь: 894.00 кв.м
	дата государственной регистрации:	22.09.2016
	номер государственной регистрации:	63-63/009-63/009/503/2016-688/3
	срок, на который установлено ограничение (обременение) права:	с 24.06.2010 по 30.06.2020
	лицо, в пользу которого установлено ограничение (обременение) права:	Общество с ограниченной ответственностью "Управляющая компания "Альфа-Капитал" Д.У. Закрытым паевым инвестиционным фондом недвижимости "Жилая-недвижимость 01.10", ИНН: 7728142469
	основание государственной регистрации:	Правила доверительного управления от 24.06.2010; Изменения и дополнения № 1 в правила доверительного управления от 21.10.2010; Изменения и дополнения № 2 в правила доверительного управления от 20.12.2012; Изменения и дополнения № 3 в правила доверительного управления от 18.06.2015; Изменения и дополнения № 4 в правила доверительного управления от 17.12.2015; Изменения и дополнения № 5 в правила доверительного управления от 19.07.2016

Настоящая выписка подтверждает проведение государственной регистрации права. Правообладатель: Владельцы инвестиционных паев Закрытого паевого инвестиционного фонда недвижимости "Жилая недвижимость 01.10"

Государственный регистратор

Быкова Н. А.  
(фамилия, инициалы)

**ВЫПИСКА ИЗ ЕДИНОГО ГОСУДАРСТВЕННОГО РЕЕСТРА ПРАВ НА НЕДВИЖИМОЕ ИМУЩЕСТВО И СДЕЛОК С НИМ, УДОСТОВЕРЯЮЩАЯ ПРОВЕДЕННУЮ ГОСУДАРСТВЕННУЮ РЕГИСТРАЦИЮ ПРАВ**

Дата выдачи: 22.09.2016

В Едином государственном реестре прав на недвижимое имущество и сделок с ним зарегистрировано:

1. Кадастровый (или условный) номер объекта:		63:32:1602001:310
Объект недвижимости:		Земельный участок. Назначение: Земли населенных пунктов, под малоэтажное жилищное строительство. Площадь: 894.00 кв.м, адрес (местонахождение) объекта: Российская Федерация, Самарская область, муниципальный район Ставропольский, сельское поселение Ягодное, с.Ягодное, мкр "Приволжский", ул.Звездная, участок 57
Состав объекта недвижимости:		
2. Правообладатель (правообладатели):		2.1. Владельцы инвестиционных паев - Владельцы инвестиционных паев Закрытого паевого инвестиционного фонда недвижимости "Жилая недвижимость 01.10" данные о которых устанавливаются на основании данных лицевых счетов владельцев инвестиционных паев в реестре владельцев инвестиционных паев и счетов депо владельцев инвестиционных паев.
3. Вид, номер и дата государственной регистрации права:		3.1. Общая долевая собственность, № 63-63/009-63/009/503/2016-689/2 от 22.09.2016
4. Документы-основания:		4.1. Договор купли-продажи недвижимого имущества от 05.08.2016 №1
5. Ограничение (обременение) права:		
5.1.1. вид:	Доверительное управление, Самарская область, муниципальный район Ставропольский, сельское поселение Ягодное, с.Ягодное, мкр "Приволжский", ул.Звездная, участок 57, кад.№ 63:32:1602001:310, Земельный участок. Назначение: Земли населенных пунктов, под малоэтажное жилищное строительство. Площадь: 894.00 кв.м	
дата государственной регистрации:	22.09.2016	
номер государственной регистрации:	63-63/009-63/009/503/2016-689/3	
срок, на который установлено ограничение (обременение) права:	с 24.06.2010 по 30.06.2020	
лицо, в пользу которого установлено ограничение (обременение) права:	Общество с ограниченной ответственностью "Управляющая компания "Альфа-Капитал" Д.У. Закрытым паевым инвестиционным фондом недвижимости "Жилая-недвижимость 01.10", ИНН: 7728142469	
основание государственной регистрации:	Правила доверительного управления от 24.06.2010; Изменения и дополнения № 1 в правила доверительного управления от 21.10.2010; Изменения и дополнения № 2 в правила доверительного управления от 20.12.2012; Изменения и дополнения № 3 в правила доверительного управления от 18.06.2015; Изменения и дополнения № 4 в правила доверительного управления от 17.12.2015; Изменения и дополнения № 5 в правила доверительного управления от 19.07.2016	

Настоящая выписка подтверждает проведение государственной регистрации права. Правообладатель: Владельцы инвестиционных паев Закрытого паевого инвестиционного фонда недвижимости "Жилая недвижимость 01.10"

Государственный регистратор



Быкова Н. А.  
 (подпись, печать)



**ВЫПИСКА ИЗ ЕДИНОГО ГОСУДАРСТВЕННОГО РЕЕСТРА ПРАВ НА НЕДВИЖИМОЕ ИМУЩЕСТВО И СДЕЛОК С НИМ, УДОСТОВЕРЯЮЩАЯ ПРОВЕДЕННУЮ ГОСУДАРСТВЕННУЮ РЕГИСТРАЦИЮ ПРАВ**

Дата выдачи: 22.09.2016

В Едином государственном реестре прав на недвижимое имущество и сделок с ним зарегистрировано:

1.	Кадастровый (или условный) номер объекта:	63:32:1602001:311
	Объект недвижимости:	Земельный участок. Назначение: Земли населенных пунктов, под малоэтажное жилищное строительство. Площадь: 894.00 кв.м, адрес (местонахождение) объекта: Российская Федерация, Самарская область, муниципальный район Ставропольский, сельское поселение Ягодное, с. Ягодное, мкр "Приволжский", ул. Звездная, участок 58
	Состав объекта недвижимости:	
2.	Правообладатель (правообладатели):	2.1. Владельцы инвестиционных паев - Владельцы инвестиционных паев Закрытого паевого инвестиционного фонда недвижимости "Жилая недвижимость 01.10" данные о которых устанавливаются на основании данных лицевых счетов владельцев инвестиционных паев в реестре владельцев инвестиционных паев и счетов депо владельцев инвестиционных паев.
3.	Вид, номер и дата государственной регистрации права:	3.1. Общая долевая собственность, № 63-63/009-63/009/503/2016-691/2 от 22.09.2016
4.	Документы-основания:	4.1. Договор купли-продажи недвижимого имущества от 05.08.2016 №1
5.	Ограничение (обременение) права:	
	5.1.1. вид:	Доверительное управление, Самарская область, муниципальный район Ставропольский, сельское поселение Ягодное, с. Ягодное, мкр "Приволжский", ул. Звездная, участок 58, кад. № 63:32:1602001:311, Земельный участок. Назначение: Земли населенных пунктов, под малоэтажное жилищное строительство. Площадь: 894.00 кв.м
	дата государственной регистрации:	22.09.2016
	номер государственной регистрации:	63-63/009-63/009/503/2016-691/3
	срок, на который установлено ограничение (обременение) права:	с 24.06.2010 по 30.06.2020
	лицо, в пользу которого установлено ограничение (обременение) права:	Общество с ограниченной ответственностью "Управляющая компания "Альфа-Капитал" Д.У. Закрытым паевым инвестиционным фондом недвижимости "Жилая-недвижимость 01.10", ИНН: 7728142469
	основание государственной регистрации:	Правила доверительного управления от 24.06.2010; Изменения и дополнения № 1 в правила доверительного управления от 21.10.2010; Изменения и дополнения № 2 в правила доверительного управления от 20.12.2012; Изменения и дополнения № 3 в правила доверительного управления от 18.06.2015; Изменения и дополнения № 4 в правила доверительного управления от 17.12.2015; Изменения и дополнения № 5 в правила доверительного управления от 19.07.2016

Настоящая выписка подтверждает проведение государственной регистрации права. Правообладатель: Владельцы инвестиционных паев Закрытого паевого инвестиционного фонда недвижимости "Жилая недвижимость 01.10"

Государственный регистратор



Быкова Н. А.  
(фамилия, инициалы)

**ВЫПИСКА ИЗ ЕДИНОГО ГОСУДАРСТВЕННОГО РЕЕСТРА ПРАВ НА НЕДВИЖИМОЕ ИМУЩЕСТВО И СДЕЛОК С НИМ, УДОСТОВЕРЯЮЩАЯ ПРОВЕДЕННУЮ ГОСУДАРСТВЕННУЮ РЕГИСТРАЦИЮ ПРАВ**

Дата выдачи: 22.09.2016

В Едином государственном реестре прав на недвижимое имущество и сделок с ним зарегистрировано:

1. Кадастровый (или условный) номер объекта:		63:32:1602001:312
Объект недвижимости:		Земельный участок. Назначение: Земли населенных пунктов, под малоэтажное жилищное строительство. Площадь: 888.00 кв.м, адрес (местонахождение) объекта: Российская Федерация, Самарская область, муниципальный район Ставропольский, сельское поселение Ягодное, с.Ягодное, мкр "Приволжский", ул.Звездная, участок 59
Состав объекта недвижимости:		
2. Правообладатель (правообладатели):		2.1. Владельцы инвестиционных паев - Владельцы инвестиционных паев Закрытого паевого инвестиционного фонда недвижимости "Жилая недвижимость 01.10" данные о которых устанавливаются на основании данных лицевых счетов владельцев инвестиционных паев в реестре владельцев инвестиционных паев и счетов депо владельцев инвестиционных паев.
3. Вид, номер и дата государственной регистрации права:		3.1. Общая долевая собственность, № 63-63/009-63/009/503/2016-693/2 от 22.09.2016
4. Документы-основания:		4.1. Договор купли-продажи недвижимого имущества от 05.08.2016 №1
5. Ограничение (обременение) права:		
5.1.1.	вид:	Доверительное управление, Самарская область, муниципальный район Ставропольский, сельское поселение Ягодное, с.Ягодное, мкр "Приволжский", ул.Звездная, участок 59, кад.№ 63:32:1602001:312, Земельный участок. Назначение: Земли населенных пунктов, под малоэтажное жилищное строительство. Площадь: 888.00 кв.м
	дата государственной регистрации:	22.09.2016
	номер государственной регистрации:	63-63/009-63/009/503/2016-693/3
	срок, на который установлено ограничение (обременение) права:	с 24.06.2010 по 30.06.2020
	лицо, в пользу которого установлено ограничение (обременение) права:	Общество с ограниченной ответственностью "Управляющая компания "Альфа-Капитал" Д.У. Закрытым паевым инвестиционным фондом недвижимости "Жилая-недвижимость 01.10", ИНН: 7728142469
	основание государственной регистрации:	Правила доверительного управления от 24.06.2010; Изменения и дополнения № 1 в правила доверительного управления от 21.10.2010; Изменения и дополнения № 2 в правила доверительного управления от 20.12.2012; Изменения и дополнения № 3 в правила доверительного управления от 18.06.2015; Изменения и дополнения № 4 в правила доверительного управления от 17.12.2015; Изменения и дополнения № 5 в правила доверительного управления от 19.07.2016

Настоящая выписка подтверждает проведение государственной регистрации права. Правообладатель: Владельцы инвестиционных паев Закрытого паевого инвестиционного фонда недвижимости "Жилая недвижимость 01.10"

Государственный регистратор

  
 \_\_\_\_\_  
 (подпись)

Горина Ю. С.

\_\_\_\_\_  
 (подпись)



**ВЫПИСКА ИЗ ЕДИНОГО ГОСУДАРСТВЕННОГО РЕЕСТРА ПРАВ НА НЕДВИЖИМОЕ ИМУЩЕСТВО И СДЕЛОК С НИМ, УДОСТОВЕРЯЮЩАЯ ПРОВЕДЕННУЮ ГОСУДАРСТВЕННУЮ РЕГИСТРАЦИЮ ПРАВ**

Дата выдачи: 22.09.2016

В Едином государственном реестре прав на недвижимое имущество и сделок с ним зарегистрировано:

1. Кадастровый (или условный) номер объекта:	63:32:1602001:313
Объект недвижимости:	Земельный участок. Назначение: Земли населенных пунктов, под малоэтажное жилищное строительство. Площадь: 888.00 кв.м, адрес (местонахождение) объекта: Российская Федерация, Самарская область, муниципальный район Ставропольский, сельское поселение Ягодное, с.Ягодное, мкр "Приволжский", ул.Звездная, участок 60
Состав объекта недвижимости:	
2. Правообладатель (правообладатели):	2.1. Владельцы инвестиционных паев - Владельцы инвестиционных паев Закрытого паевого инвестиционного фонда недвижимости "Жилая недвижимость 01.10" данные о которых устанавливаются на основании данных лицевых счетов владельцев инвестиционных паев в реестре владельцев инвестиционных паев и счетов депо владельцев инвестиционных паев.
3. Вид, номер и дата государственной регистрации права:	3.1. Общая долевая собственность, № 63-63/009-63/009/503/2016-695/2 от 22.09.2016
4. Документы-основания:	4.1. Договор купли-продажи недвижимого имущества от 05.08.2016 №1
5. Ограничение (обременение) права:	
5.1.1. вид:	Доверительное управление, Самарская область, муниципальный район Ставропольский, сельское поселение Ягодное, с.Ягодное, мкр "Приволжский", ул.Звездная, участок 60, кад.№ 63:32:1602001:313, Земельный участок. Назначение: Земли населенных пунктов, под малоэтажное жилищное строительство. Площадь: 888.00 кв.м
дата государственной регистрации:	22.09.2016
номер государственной регистрации:	63-63/009-63/009/503/2016-695/3
срок, на который установлено ограничение (обременение) права:	с 24.06.2010 по 30.06.2020
лицо, в пользу которого установлено ограничение (обременение) права:	Общество с ограниченной ответственностью "Управляющая компания "Альфа-Капитал" Д.У. Закрытым паевым инвестиционным фондом недвижимости "Жилая-недвижимость 01.10", ИНН: 7728142469
основание государственной регистрации:	Правила доверительного управления от 24.06.2010; Изменения и дополнения № 1 в правила доверительного управления от 21.10.2010; Изменения и дополнения № 2 в правила доверительного управления от 20.12.2012; Изменения и дополнения № 3 в правила доверительного управления от 18.06.2015; Изменения и дополнения № 4 в правила доверительного управления от 17.12.2015; Изменения и дополнения № 5 в правила доверительного управления от 19.07.2016

Настоящая выписка подтверждает проведение государственной регистрации права. Правообладатель: Владельцы инвестиционных паев Закрытого паевого инвестиционного фонда недвижимости "Жилая недвижимость 01.10"

Государственный регистратор



Горина Ю. С.  
(подпись, печать)

**ВЫПИСКА ИЗ ЕДИНОГО ГОСУДАРСТВЕННОГО РЕЕСТРА ПРАВ НА НЕДВИЖИМОЕ ИМУЩЕСТВО И СДЕЛОК С НИМ, УДОСТОВЕРЯЮЩАЯ ПРОВЕДЕННУЮ ГОСУДАРСТВЕННУЮ РЕГИСТРАЦИЮ ПРАВ**

Дата выдачи: 22.09.2016

В Едином государственном реестре прав на недвижимое имущество и сделок с ним зарегистрировано:

1.	Кадастровый (или условный) номер объекта:	63:32:1602001:262
	Объект недвижимости:	Земельный участок. Назначение: Земли населенных пунктов, под малоэтажное жилищное строительство. Площадь: 1136.00 кв.м, адрес (местонахождение) объекта: Российская Федерация, Самарская область, муниципальный район Ставропольский, сельское поселение Ягодное, с.Ягодное, мкр "Приволжский", ул. Молодежная, участок №61
	Состав объекта недвижимости:	
2.	Правообладатель (правообладатели):	2.1. Владельцы инвестиционных паев - Владельцы инвестиционных паев Закрытого паевого инвестиционного фонда недвижимости "Жилая недвижимость 01.10" данные о которых устанавливаются на основании данных лицевых счетов владельцев инвестиционных паев в реестре владельцев инвестиционных паев и счетов депо владельцев инвестиционных паев.
3.	Вид, номер и дата государственной регистрации права:	3.1. Общая долевая собственность, № 63-63/009-63/009/503/2016-697/2 от 22.09.2016
4.	Документы-основания:	4.1. Договор купли-продажи недвижимого имущества от 05.08.2016 №1
5.	Ограничение (обременение) права:	
5.1.1.	вид:	Доверительное управление, Самарская область, муниципальный район Ставропольский, сельское поселение Ягодное, с.Ягодное, мкр "Приволжский", ул. Молодежная, участок №61, кад.№ 63:32:1602001:262, Земельный участок. Назначение: Земли населенных пунктов, под малоэтажное жилищное строительство. Площадь: 1136.00 кв.м
	дата государственной регистрации:	22.09.2016
	номер государственной регистрации:	63-63/009-63/009/503/2016-697/3
	срок, на который установлено ограничение (обременение) права:	с 24.06.2010 по 30.06.2020
	лицо, в пользу которого установлено ограничение (обременение) права:	Общество с ограниченной ответственностью "Управляющая компания "Альфа-Капитал" Д.У. Закрытым паевым инвестиционным фондом недвижимости "Жилая-недвижимость 01.10", ИНН: 7728142469
	основание государственной регистрации:	Правила доверительного управления от 24.06.2010; Изменения и дополнения № 1 в правила доверительного управления от 21.10.2010; Изменения и дополнения № 2 в правила доверительного управления от 20.12.2012; Изменения и дополнения № 3 в правила доверительного управления от 18.06.2015; Изменения и дополнения № 4 в правила доверительного управления от 17.12.2015; Изменения и дополнения № 5 в правила доверительного управления от 19.07.2016

Настоящая выписка подтверждает проведение государственной регистрации права. Правообладатель: Владельцы инвестиционных паев Закрытого паевого инвестиционного фонда недвижимости "Жилая недвижимость 01.10"

Государственный регистратор

(подпись, печать)

Горина Ю. С.

(подпись, печать)



**ВЫПИСКА ИЗ ЕДИНОГО ГОСУДАРСТВЕННОГО РЕЕСТРА ПРАВ НА НЕДВИЖИМОЕ ИМУЩЕСТВО И СДЕЛОК С НИМ, УДОСТОВЕРЯЮЩАЯ ПРОВЕДЕННУЮ ГОСУДАРСТВЕННУЮ РЕГИСТРАЦИЮ ПРАВ**

Дата выдачи: 22.09.2016

В Едином государственном реестре прав на недвижимое имущество и сделок с ним зарегистрировано:

1. Кадастровый (или условный) номер объекта:	63:32:1602001:224
Объект недвижимости:	Земельный участок. Назначение: Земли населенных пунктов, под малоэтажное жилищное строительство. Площадь: 1136.00 кв.м, адрес (местонахождение) объекта: Российская Федерация, Самарская область, муниципальный район Ставропольский, сельское поселение Ягодное, с.Ягодное, мкр."Приволжский", ул.Молодежная, участок №62
Состав объекта недвижимости:	
2. Правообладатель (правообладатели):	2.1. Владельцы инвестиционных паев - Владельцы инвестиционных паев Закрытого паевого инвестиционного фонда недвижимости "Жилая недвижимость 01.10" данные о которых устанавливаются на основании данных лицевых счетов владельцев инвестиционных паев в реестре владельцев инвестиционных паев и счетов депо владельцев инвестиционных паев.
3. Вид, номер и дата государственной регистрации права:	3.1. Общая долевая собственность, № 63-63/009-63/009/503/2016-698/2 от 22.09.2016
4. Документы-основания:	4.1. Договор купли-продажи недвижимого имущества от 05.08.2016 №1
5. Ограничение (обременение) права:	
5.1.1. вид:	Доверительное управление, Самарская область, муниципальный район Ставропольский, сельское поселение Ягодное, с.Ягодное, мкр."Приволжский", ул.Молодежная, участок №62, кад.№ 63:32:1602001:224, Земельный участок. Назначение: Земли населенных пунктов, под малоэтажное жилищное строительство. Площадь: 1136.00 кв.м
дата государственной регистрации:	22.09.2016
номер государственной регистрации:	63-63/009-63/009/503/2016-698/3
срок, на который установлено ограничение (обременение) права:	с 24.06.2010 по 30.06.2020
лицо, в пользу которого установлено ограничение (обременение) права:	Общество с ограниченной ответственностью "Управляющая компания "Альфа-Капитал" Д.У. Закрытым паевым инвестиционным фондом недвижимости "Жилая-недвижимость 01.10", ИНН: 7728142469
основание государственной регистрации:	Правила доверительного управления от 24.06.2010; Изменения и дополнения № 1 в правила доверительного управления от 21.10.2010; Изменения и дополнения № 2 в правила доверительного управления от 20.12.2012; Изменения и дополнения № 3 в правила доверительного управления от 18.06.2015; Изменения и дополнения № 4 в правила доверительного управления от 17.12.2015; Изменения и дополнения № 5 в правила доверительного управления от 19.07.2016

Настоящая выписка подтверждает проведение государственной регистрации права. Правообладатель: Владельцы инвестиционных паев Закрытого паевого инвестиционного фонда недвижимости "Жилая недвижимость 01.10"

Государственный регистратор



Горина Ю. С.  
(подпись, печать)

**ВЫПИСКА ИЗ ЕДИНОГО ГОСУДАРСТВЕННОГО РЕЕСТРА ПРАВ НА НЕДВИЖИМОЕ ИМУЩЕСТВО И СДЕЛОК С НИМ, УДОСТОВЕРЯЮЩАЯ ПРОВЕДЕННУЮ ГОСУДАРСТВЕННУЮ РЕГИСТРАЦИЮ ПРАВ**

Дата выдачи: 22.09.2016

В Едином государственном реестре прав на недвижимое имущество и сделок с ним зарегистрировано:

1. Кадастровый (или условный) номер объекта:	63:32:1602001:209	
Объект недвижимости:	Земельный участок. Назначение: Земли населенных пунктов, под малоэтажное жилищное строительство. Площадь: 1136.00 кв.м, адрес (местонахождение) объекта: Российская Федерация, Самарская область, муниципальный район Ставропольский, сельское поселение Ягодное, с.Ягодное, мкр."Приволжский", ул.Молодежная, участок №63	
Состав объекта недвижимости:		
2. Правообладатель (правообладатели):	2.1.	Владельцы инвестиционных паев - Владельцы инвестиционных паев Закрытого паевого инвестиционного фонда недвижимости "Жилая недвижимость 01.10" данные о которых устанавливаются на основании данных лицевых счетов владельцев инвестиционных паев в реестре владельцев инвестиционных паев и счетов депо владельцев инвестиционных паев.
3. Вид, номер и дата государственной регистрации права:	3.1.	Общая долевая собственность, № 63-63/009-63/009/503/2016-700/2 от 22.09.2016
4. Документы-основания:	4.1.	Договор купли-продажи недвижимого имущества от 05.08.2016 №1
5. Ограничение (обременение) права:		
5.1.1. вид:	Доверительное управление, Самарская область, муниципальный район Ставропольский, сельское поселение Ягодное, с.Ягодное, мкр."Приволжский", ул.Молодежная, участок №63, кад.№ 63:32:1602001:209, Земельный участок. Назначение: Земли населенных пунктов, под малоэтажное жилищное строительство. Площадь: 1136.00 кв.м	
дата государственной регистрации:	22.09.2016	
номер государственной регистрации:	63-63/009-63/009/503/2016-700/3	
срок, на который установлено ограничение (обременение) права:	с 24.06.2010 по 30.06.2020	
лицо, в пользу которого установлено ограничение (обременение) права:	Общество с ограниченной ответственностью "Управляющая компания "Альфа-Капитал" Д.У. Закрытым паевым инвестиционным фондом недвижимости "Жилая-недвижимость 01.10", ИНН: 7728142469	
основание государственной регистрации:	Правила доверительного управления от 24.06.2010; Изменения и дополнения № 1 в правила доверительного управления от 21.10.2010; Изменения и дополнения № 2 в правила доверительного управления от 20.12.2012; Изменения и дополнения № 3 в правила доверительного управления от 18.06.2015; Изменения и дополнения № 4 в правила доверительного управления от 17.12.2015; Изменения и дополнения № 5 в правила доверительного управления от 19.07.2016	

Настоящая выписка подтверждает проведение государственной регистрации права. Правообладатель: Владельцы инвестиционных паев Закрытого паевого инвестиционного фонда недвижимости "Жилая недвижимость 01.10"

Государственный регистратор



Горина Ю. С.  
(подпись, печать)



**ВЫПИСКА ИЗ ЕДИНОГО ГОСУДАРСТВЕННОГО РЕЕСТРА ПРАВ НА НЕДВИЖИМОЕ ИМУЩЕСТВО И СДЕЛОК С НИМ, УДОСТОВЕРЯЮЩАЯ ПРОВЕДЕННУЮ ГОСУДАРСТВЕННУЮ РЕГИСТРАЦИЮ ПРАВ**

Дата выдачи: 22.09.2016

В Едином государственном реестре прав на недвижимое имущество и сделок с ним зарегистрировано:

1.	Кадастровый (или условный) номер объекта:	63:32:1602001:225
	Объект недвижимости:	Земельный участок. Назначение: Земли населенных пунктов, под малоэтажное жилищное строительство. Площадь: 1136.00 кв.м, адрес (местонахождение) объекта: Российская Федерация, Самарская область, муниципальный район Ставропольский, сельское поселение Ягодное, с.Ягодное, мкр."Приволжский", ул.Молодежная, участок №64
	Состав объекта недвижимости:	
2.	Правообладатель (правообладатели):	2.1. Владельцы инвестиционных паев - Владельцы инвестиционных паев Закрытого паевого инвестиционного фонда недвижимости "Жилая недвижимость 01.10" данные о которых устанавливаются на основании данных лицевых счетов владельцев инвестиционных паев в реестре владельцев инвестиционных паев и счетов депо владельцев инвестиционных паев.
3.	Вид, номер и дата государственной регистрации права:	3.1. Общая долевая собственность, № 63-63/009-63/009/503/2016-702/2 от 22.09.2016
4.	Документы-основания:	4.1. Договор купли-продажи недвижимого имущества от 05.08.2016 №1
5.	Ограничение (обременение) права:	
5.1.1.	вид:	Доверительное управление, Самарская область, муниципальный район Ставропольский, сельское поселение Ягодное, с.Ягодное, мкр."Приволжский", ул.Молодежная, участок №64, кад.№ 63:32:1602001:225, Земельный участок. Назначение: Земли населенных пунктов, под малоэтажное жилищное строительство. Площадь: 1136.00 кв.м
	дата государственной регистрации:	22.09.2016
	номер государственной регистрации:	63-63/009-63/009/503/2016-702/3
	срок, на который установлено ограничение (обременение) права:	с 24.06.2010 по 30.06.2020
	лицо, в пользу которого установлено ограничение (обременение) права:	Общество с ограниченной ответственностью "Управляющая компания "Альфа-Капитал" Д.У. Закрытым паевым инвестиционным фондом недвижимости "Жилая-недвижимость 01.10", ИНН: 7728142469
	основание государственной регистрации:	Правила доверительного управления от 24.06.2010; Изменения и дополнения № 1 в правила доверительного управления от 21.10.2010; Изменения и дополнения № 2 в правила доверительного управления от 20.12.2012; Изменения и дополнения № 3 в правила доверительного управления от 18.06.2015; Изменения и дополнения № 4 в правила доверительного управления от 17.12.2015; Изменения и дополнения № 5 в правила доверительного управления от 19.07.2016

Настоящая выписка подтверждает проведение государственной регистрации права. Правообладатель: Владельцы инвестиционных паев Закрытого паевого инвестиционного фонда недвижимости "Жилая недвижимость 01.10"

Государственный регистратор



Горина Ю. С.  
(подпись, печать)

**ВЫПИСКА ИЗ ЕДИНОГО ГОСУДАРСТВЕННОГО РЕЕСТРА ПРАВ НА НЕДВИЖИМОЕ  
 ИМУЩЕСТВО И СДЕЛОК С НИМ, УДОСТОВЕРЯЮЩАЯ ПРОВЕДЕННУЮ  
 ГОСУДАРСТВЕННУЮ РЕГИСТРАЦИЮ ПРАВ**

Дата выдачи: 22.09.2016

В Едином государственном реестре прав на недвижимое имущество и сделок с ним зарегистрировано:

1. Кадастровый (или условный) номер объекта:	63:32:1602001:263
Объект недвижимости:	Земельный участок. Назначение: Земли населенных пунктов, под малоэтажное жилищное строительство. Площадь: 1136.00 кв.м, адрес (местонахождение) объекта: Российская Федерация, Самарская область, муниципальный район Ставропольский, сельское поселение Ягодное, с.Ягодное, мкр "Приволжский", ул. Молодежная, участок №65
Состав объекта недвижимости:	
2. Правообладатель (правообладатели):	2.1. Владельцы инвестиционных паев - Владельцы инвестиционных паев Закрытого паевого инвестиционного фонда недвижимости "Жилая недвижимость 01.10" данные о которых устанавливаются на основании данных лицевых счетов владельцев инвестиционных паев в реестре владельцев инвестиционных паев и счетов депо владельцев инвестиционных паев.
3. Вид, номер и дата государственной регистрации права:	3.1. Общая долевая собственность, № 63-63/009-63/009/503/2016-704/2 от 22.09.2016
4. Документы-основания:	4.1. Договор купли-продажи недвижимого имущества от 05.08.2016 №1
5. Ограничение (обременение) права:	
5.1.1. вид:	Доверительное управление, Самарская область, муниципальный район Ставропольский, сельское поселение Ягодное, с.Ягодное, мкр "Приволжский", ул. Молодежная, участок №65, кад. № 63:32:1602001:263, Земельный участок. Назначение: Земли населенных пунктов, под малоэтажное жилищное строительство. Площадь: 1136.00 кв.м
дата государственной регистрации:	22.09.2016
номер государственной регистрации:	63-63/009-63/009/503/2016-704/3
срок, на который установлено ограничение (обременение) права:	с 24.06.2010 по 30.06.2020
лицо, в пользу которого установлено ограничение (обременение) права:	Общество с ограниченной ответственностью "Управляющая компания "Альфа-Капитал" Д.У. Закрытым паевым инвестиционным фондом недвижимости "Жилая-недвижимость 01.10", ИНН: 7728142469
основание государственной регистрации:	Правила доверительного управления от 24.06.2010; Изменения и дополнения № 1 в правила доверительного управления от 21.10.2010; Изменения и дополнения № 2 в правила доверительного управления от 20.12.2012; Изменения и дополнения № 3 в правила доверительного управления от 18.06.2015; Изменения и дополнения № 4 в правила доверительного управления от 17.12.2015; Изменения и дополнения № 5 в правила доверительного управления от 19.07.2016

Настоящая выписка подтверждает проведение государственной регистрации права. Правообладатель: Владельцы инвестиционных паев Закрытого паевого инвестиционного фонда недвижимости "Жилая недвижимость 01.10"

Государственный регистратор



Горина Ю. С.  
(фамилия, инициалы)



**ВЫПИСКА ИЗ ЕДИНОГО ГОСУДАРСТВЕННОГО РЕЕСТРА ПРАВ НА НЕДВИЖИМОЕ ИМУЩЕСТВО И СДЕЛОК С НИМ, УДОСТОВЕРЯЮЩАЯ ПРОВЕДЕННУЮ ГОСУДАРСТВЕННУЮ РЕГИСТРАЦИЮ ПРАВ**

Дата выдачи: 22.09.2016

В Едином государственном реестре прав на недвижимое имущество и сделок с ним зарегистрировано:

1. Кадастровый (или условный) номер объекта:	63:32:1602001:238
Объект недвижимости:	Земельный участок. Назначение: Земли населенных пунктов, под малоэтажное жилищное строительство. Площадь: 1136.00 кв.м, адрес (местонахождение) объекта: Российская Федерация, Самарская область, муниципальный район Ставропольский, сельское поселение Ягодное, с.Ягодное, мкр "Приволжский", ул.Молодежная, участок №66
Состав объекта недвижимости:	
2. Правообладатель (правообладатели):	2.1. Владельцы инвестиционных паев - Владельцы инвестиционных паев Закрытого паевого инвестиционного фонда недвижимости "Жилая недвижимость 01.10" данные о которых устанавливаются на основании данных лицевых счетов владельцев инвестиционных паев в реестре владельцев инвестиционных паев и счетов депо владельцев инвестиционных паев.
3. Вид, номер и дата государственной регистрации права:	3.1. Общая долевая собственность, № 63-63/009-63/009/503/2016-707/2 от 22.09.2016
4. Документы-основания:	4.1. Договор купли-продажи недвижимого имущества от 05.08.2016 №1
5. Ограничение (обременение) права:	
5.1.1. вид:	Доверительное управление, Самарская область, муниципальный район Ставропольский, сельское поселение Ягодное, с.Ягодное, мкр "Приволжский", ул.Молодежная, участок №66, кад.№ 63:32:1602001:238, Земельный участок. Назначение: Земли населенных пунктов, под малоэтажное жилищное строительство. Площадь: 1136.00 кв.м
дата государственной регистрации:	22.09.2016
номер государственной регистрации:	63-63/009-63/009/503/2016-707/3
срок, на который установлено ограничение (обременение) права:	с 24.06.2010 по 30.06.2020
лицо, в пользу которого установлено ограничение (обременение) права:	Общество с ограниченной ответственностью "Управляющая компания "Альфа-Капитал" Д.У. Закрытым паевым инвестиционным фондом недвижимости "Жилая-недвижимость 01.10", ИНН: 7728142469
основание государственной регистрации:	Правила доверительного управления от 24.06.2010; Изменения и дополнения № 1 в правила доверительного управления от 21.10.2010; Изменения и дополнения № 2 в правила доверительного управления от 20.12.2012; Изменения и дополнения № 3 в правила доверительного управления от 18.06.2015; Изменения и дополнения № 4 в правила доверительного управления от 17.12.2015; Изменения и дополнения № 5 в правила доверительного управления от 19.07.2016

Настоящая выписка подтверждает проведение государственной регистрации права. Правообладатель: Владельцы инвестиционных паев Закрытого паевого инвестиционного фонда недвижимости "Жилая недвижимость 01.10"

Государственный регистратор



Горина Ю. С.  
(подпись, инициалы)



**ВЫПИСКА ИЗ ЕДИНОГО ГОСУДАРСТВЕННОГО РЕЕСТРА ПРАВ НА НЕДВИЖИМОЕ  
 ИМУЩЕСТВО И СДЕЛОК С НИМ, УДОСТОВЕРЯЮЩАЯ ПРОВЕДЕННУЮ  
 ГОСУДАРСТВЕННУЮ РЕГИСТРАЦИЮ ПРАВ**

Дата выдачи: 21.09.2016

В Едином государственном реестре прав на недвижимое имущество и сделок с ним зарегистрировано:

1.	Кадастровый (или условный) номер объекта:	63:32:1602001:222
	Объект недвижимости:	Земельный участок. Назначение: Земли населенных пунктов, под малоэтажное жилищное строительство. Площадь: 1136.00 кв.м, адрес (местонахождение) объекта: Российская Федерация, Самарская область, муниципальный район Ставропольский, сельское поселение Ягодное, с.Ягодное, мкр."Приволжский", ул.Молодежная, участок №67
	Состав объекта недвижимости:	
2.	Правообладатель (правообладатели):	2.1. Владельцы инвестиционных паев - Владельцы инвестиционных паев Закрытого паевого инвестиционного фонда недвижимости "Жилая недвижимость 01.10" данные о которых устанавливаются на основании данных лицевых счетов владельцев инвестиционных паев в реестре владельцев инвестиционных паев и счетов депо владельцев инвестиционных паев.
3.	Вид, номер и дата государственной регистрации права:	3.1. Общая долевая собственность, № 63-63/009-63/009/503/2016-708/2 от 21.09.2016
4.	Документы-основания:	4.1. Договор купли-продажи недвижимого имущества от 05.08.2016 №1
5.	Ограничение (обременение) права:	
	5.1.1. вид:	Доверительное управление, Самарская область, муниципальный район Ставропольский, сельское поселение Ягодное, с.Ягодное, мкр."Приволжский", ул.Молодежная, участок №67, кад.№ 63:32:1602001:222, Земельный участок. Назначение: Земли населенных пунктов, под малоэтажное жилищное строительство. Площадь: 1136.00 кв.м
	дата государственной регистрации:	21.09.2016
	номер государственной регистрации:	63-63/009-63/009/503/2016-708/3
	срок, на который установлено ограничение (обременение) права:	с 24.06.2010 по 30.06.2020
	лицо, в пользу которого установлено ограничение (обременение) права:	Общество с ограниченной ответственностью "Управляющая компания "Альфа-Капитал" Д.У. Закрытым паевым инвестиционным фондом недвижимости "Жилая-недвижимость 01.10", ИНН: 7728142469
	основание государственной регистрации:	Изменения и дополнения № 1 в правила доверительного управления от 21.10.2010; Изменения и дополнения № 3 в правила доверительного управления от 18.06.2015; Изменения и дополнения № 5 в правила доверительного управления от 19.07.2016; Правила доверительного управления от 24.06.2010; Изменения и дополнения № 4 в правила доверительного управления от 17.12.2015; Изменения и дополнения № 2 в правила доверительного управления от 20.12.2012

Настоящая выписка подтверждает проведение государственной регистрации права. Правообладатель: Владельцы инвестиционных паев Закрытого паевого инвестиционного фонда недвижимости "Жилая недвижимость 01.10"

Государственный регистратор

Трифонов О. А.  
(подпись, печать)

**ВЫПИСКА ИЗ ЕДИНОГО ГОСУДАРСТВЕННОГО РЕЕСТРА ПРАВ НА НЕДВИЖИМОЕ ИМУЩЕСТВО И СДЕЛОК С НИМ, УДОСТОВЕРЯЮЩАЯ ПРОВЕДЕННУЮ ГОСУДАРСТВЕННУЮ РЕГИСТРАЦИЮ ПРАВ**

Дата выдачи: 21.09.2016

В Едином государственном реестре прав на недвижимое имущество и сделок с ним зарегистрировано:

1. Кадастровый (или условный) номер объекта:		63:32:1602001:212
Объект недвижимости:		Земельный участок. Назначение: Земли населенных пунктов, под малоэтажное жилищное строительство. Площадь: 1136.00 кв.м, адрес (местонахождение) объекта: Российская Федерация, Самарская область, муниципальный район Ставропольский, сельское поселение Ягодное, с.Ягодное, мкр."Приволжский", ул.Молодежная, участок №68
Состав объекта недвижимости:		
2. Правообладатель (правообладатели):	2.1.	Владельцы инвестиционных паев - Владельцы инвестиционных паев Закрытого паевого инвестиционного фонда недвижимости "Жилая недвижимость 01.10" данные о которых устанавливаются на основании данных лицевых счетов владельцев инвестиционных паев в реестре владельцев инвестиционных паев и счетов депо владельцев инвестиционных паев.
3. Вид, номер и дата государственной регистрации права:	3.1.	Общая долевая собственность, № 63-63/009-63/009/503/2016-710/2 от 21.09.2016
4. Документы-основания:	4.1.	Договор купли-продажи недвижимого имущества от 05.08.2016 №1
5. Ограничение (обременение) права:		
5.1.1. вид:	Доверительное управление, Самарская область, муниципальный район Ставропольский, сельское поселение Ягодное, с.Ягодное, мкр."Приволжский", ул.Молодежная, участок №68, кад.№ 63:32:1602001:212, Земельный участок. Назначение: Земли населенных пунктов, под малоэтажное жилищное строительство. Площадь: 1136.00 кв.м	
дата государственной регистрации:	21.09.2016	
номер государственной регистрации:	63-63/009-63/009/503/2016-710/3	
срок, на который установлено ограничение (обременение) права:	с 24.06.2010 по 30.06.2020	
лицо, в пользу которого установлено ограничение (обременение) права:	Общество с ограниченной ответственностью "Управляющая компания "Альфа-Капитал" Д.У. Закрытым паевым инвестиционным фондом недвижимости "Жилая-недвижимость 01.10", ИНН: 7728142469	
основание государственной регистрации:	Изменения и дополнения № 1 в правила доверительного управления от 21.10.2010; Изменения и дополнения № 5 в правила доверительного управления от 19.07.2016; Изменения и дополнения № 3 в правила доверительного управления от 18.06.2015; Правила доверительного управления от 24.06.2010; Изменения и дополнения № 4 в правила доверительного управления от 17.12.2015; Изменения и дополнения № 2 в правила доверительного управления от 20.12.2012	

Настоящая выписка подтверждает проведение государственной регистрации права. Правообладатель: Владельцы инвестиционных паев Закрытого паевого инвестиционного фонда недвижимости "Жилая недвижимость 01.10"

Государственный регистратор

Трифонов О. А.  
 (подпись, печать)



**ВЫПИСКА ИЗ ЕДИНОГО ГОСУДАРСТВЕННОГО РЕЕСТРА ПРАВ НА НЕДВИЖИМОЕ  
 ИМУЩЕСТВО И СДЕЛОК С НИМ, УДОСТОВЕРЯЮЩАЯ ПРОВЕДЕННУЮ  
 ГОСУДАРСТВЕННУЮ РЕГИСТРАЦИЮ ПРАВ**

Дата выдачи: 21.09.2016

В Едином государственном реестре прав на недвижимое имущество и сделок с ним зарегистрировано:

1.	Кадастровый (или условный) номер объекта:	63:32:1602001:218
	Объект недвижимости:	Земельный участок. Назначение: Земли населенных пунктов, под малоэтажное жилищное строительство. Площадь: 1136.00 кв.м, адрес (местонахождение) объекта: Российская Федерация, Самарская область, муниципальный район Ставропольский, сельское поселение Ягодное, с.Ягодное, мкр "Приволжский", ул. Молодежная, участок №69
	Состав объекта недвижимости:	
2.	Правообладатель (правообладатели):	2.1. Владельцы инвестиционных паев - Владельцы инвестиционных паев Закрытого паевого инвестиционного фонда недвижимости "Жилая недвижимость 01.10" данные о которых устанавливаются на основании данных лицевых счетов владельцев инвестиционных паев в реестре владельцев инвестиционных паев и счетов депо владельцев инвестиционных паев.
3.	Вид, номер и дата государственной регистрации права:	3.1. Общая долевая собственность, № 63-63/009-63/009/503/2016-712/2 от 21.09.2016
4.	Документы-основания:	4.1. Договор купли-продажи недвижимого имущества от 05.08.2016 №1
5.	Ограничение (обременение) права:	
	5.1.1. вид:	Доверительное управление, Самарская область, муниципальный район Ставропольский, сельское поселение Ягодное, с.Ягодное, мкр "Приволжский", ул. Молодежная, участок №69, кад. № 63:32:1602001:218, Земельный участок. Назначение: Земли населенных пунктов, под малоэтажное жилищное строительство. Площадь: 1136.00 кв.м
	дата государственной регистрации:	21.09.2016
	номер государственной регистрации:	63-63/009-63/009/503/2016-712/3
	срок, на который установлено ограничение (обременение) права:	с 24.06.2010 по 30.06.2020
	лицо, в пользу которого установлено ограничение (обременение) права:	Общество с ограниченной ответственностью "Управляющая компания "Альфа-Капитал" Д.У. Закрытым паевым инвестиционным фондом недвижимости "Жилая-недвижимость 01.10", ИНН: 7728142469
	основание государственной регистрации:	Изменения и дополнения № 1 в правила доверительного управления от 21.10.2010; Изменения и дополнения № 5 в правила доверительного управления от 19.07.2016; Изменения и дополнения № 3 в правила доверительного управления от 18.06.2015; Правила доверительного управления от 24.06.2010; Изменения и дополнения № 4 в правила доверительного управления от 17.12.2015; Изменения и дополнения № 2 в правила доверительного управления от 20.12.2012

Настоящая выписка подтверждает проведение государственной регистрации права. Правообладатель: Владельцы инвестиционных паев Закрытого паевого инвестиционного фонда недвижимости "Жилая недвижимость 01.10"

Государственный регистратор

Трифонов О. А.  
(подпись, печать)

**ВЫПИСКА ИЗ ЕДИНОГО ГОСУДАРСТВЕННОГО РЕЕСТРА ПРАВ НА НЕДВИЖИМОЕ ИМУЩЕСТВО И СДЕЛОК С НИМ, УДОСТОВЕРЯЮЩАЯ ПРОВЕДЕННУЮ ГОСУДАРСТВЕННУЮ РЕГИСТРАЦИЮ ПРАВ**

Дата выдачи: 21.09.2016

В Едином государственном реестре прав на недвижимое имущество и сделок с ним зарегистрировано:

1. Кадастровый (или условный) номер объекта:		63:32:1602001:223
Объект недвижимости:		Земельный участок. Назначение: Земли населенных пунктов, под малоэтажное жилищное строительство. Площадь: 1136.00 кв.м, адрес (местонахождение) объекта: Российская Федерация, Самарская область, муниципальный район Ставропольский, сельское поселение Ягодное, с.Ягодное, мкр "Приволжский", ул. Молодежная, участок №70
Состав объекта недвижимости:		
2. Правообладатель (правообладатели):		2.1. Владельцы инвестиционных паев - Владельцы инвестиционных паев Закрытого паевого инвестиционного фонда недвижимости "Жилая недвижимость 01.10" данные о которых устанавливаются на основании данных лицевых счетов владельцев инвестиционных паев в реестре владельцев инвестиционных паев и счетов депо владельцев инвестиционных паев.
3. Вид, номер и дата государственной регистрации права:		3.1. Общая долевая собственность, № 63-63/009-63/009/503/2016-714/2 от 21.09.2016
4. Документы-основания:		4.1. Договор купли-продажи недвижимого имущества от 05.08.2016 №1
5. Ограничение (обременение) права:		
5.1.1. вид:	Доверительное управление, Самарская область, муниципальный район Ставропольский, сельское поселение Ягодное, с.Ягодное, мкр "Приволжский", ул. Молодежная, участок №70, кад. № 63:32:1602001:223, Земельный участок. Назначение: Земли населенных пунктов, под малоэтажное жилищное строительство. Площадь: 1136.00 кв.м	
дата государственной регистрации:	21.09.2016	
номер государственной регистрации:	63-63/009-63/009/503/2016-714/3	
срок, на который установлено ограничение (обременение) права:	с 24.06.2010 по 30.06.2020	
лицо, в пользу которого установлено ограничение (обременение) права:	Общество с ограниченной ответственностью "Управляющая компания "Альфа-Капитал" Д.У. Закрытым паевым инвестиционным фондом недвижимости "Жилая-недвижимость 01.10", ИНН: 7728142469	
основание государственной регистрации:	Изменения и дополнения № 5 в правила доверительного управления от 19.07.2016; Изменения и дополнения № 4 в правила доверительного управления от 17.12.2015; Изменения и дополнения № 3 в правила доверительного управления от 18.06.2015; Изменения и дополнения № 2 в правила доверительного управления от 20.12.2012; Изменения и дополнения № 1 в правила доверительного управления от 21.10.2010; Правила доверительного управления от 24.06.2010	

Настоящая выписка подтверждает проведение государственной регистрации права. Правообладатель: Владельцы инвестиционных паев Закрытого паевого инвестиционного фонда недвижимости "Жилая недвижимость 01.10"

Государственный регистратор



Трифонов О. А.  
(подпись, печать)



**ВЫПИСКА ИЗ ЕДИНОГО ГОСУДАРСТВЕННОГО РЕЕСТРА ПРАВ НА НЕДВИЖИМОЕ ИМУЩЕСТВО И СДЕЛОК С НИМ, УДОСТОВЕРЯЮЩАЯ ПРОВЕДЕННУЮ ГОСУДАРСТВЕННУЮ РЕГИСТРАЦИЮ ПРАВ**

Дата выдачи: 21.09.2016


В Едином государственном реестре прав на недвижимое имущество и сделок с ним зарегистрировано:

1. Кадастровый (или условный) номер объекта:	63:32:1602001:328	
Объект недвижимости:	Земельный участок. Назначение: Земли населенных пунктов, под малоэтажное жилищное строительство. Площадь: 880.00 кв.м, адрес (местонахождение) объекта: Российская Федерация, Самарская область, муниципальный район Ставропольский, сельское поселение Ягодное, село Ягодное, мкр. "Приволжский", ул. Молодежная, участок №71	
Состав объекта недвижимости:		
2. Правообладатель (правообладатели):	2.1. Владельцы инвестиционных паев - Владельцы инвестиционных паев Закрытого паевого инвестиционного фонда недвижимости "Жилая недвижимость 01.10" данные о которых устанавливаются на основании данных лицевых счетов владельцев инвестиционных паев в реестре владельцев инвестиционных паев и счетов депо владельцев инвестиционных паев.	
3. Вид, номер и дата государственной регистрации права:	3.1. Общая долевая собственность, № 63-63/009-63/009/503/2016-716/2 от 21.09.2016	
4. Документы-основания:	4.1. Договор купли-продажи недвижимого имущества от 05.08.2016 №1	
5. Ограничение (обременение) права:		
5.1.1. вид:	Доверительное управление, Самарская область, муниципальный район Ставропольский, сельское поселение Ягодное, село Ягодное, мкр. "Приволжский", ул. Молодежная, участок №71, кад. № 63:32:1602001:328, Земельный участок. Назначение: Земли населенных пунктов, под малоэтажное жилищное строительство. Площадь: 880.00 кв.м	
дата государственной регистрации:	21.09.2016	
номер государственной регистрации:	63-63/009-63/009/503/2016-716/3	
срок, на который установлено ограничение (обременение) права:	с 24.06.2010 по 30.06.2020	
лицо, в пользу которого установлено ограничение (обременение) права:	Общество с ограниченной ответственностью "Управляющая компания "Альфа-Капитал" Д.У. Закрытым паевым инвестиционным фондом недвижимости "Жилая-недвижимость 01.10", ИНН: 7728142469	
основание государственной регистрации:	Изменения и дополнения № 1 в правила доверительного управления от 21.10.2010; Изменения и дополнения № 5 в правила доверительного управления от 19.07.2016; Изменения и дополнения № 3 в правила доверительного управления от 18.06.2015; Правила доверительного управления от 24.06.2010; Изменения и дополнения № 4 в правила доверительного управления от 17.12.2015; Изменения и дополнения № 2 в правила доверительного управления от 20.12.2012	

Настоящая выписка подтверждает проведение государственной регистрации права. Правообладатель: Владельцы инвестиционных паев Закрытого паевого инвестиционного фонда недвижимости "Жилая недвижимость 01.10"

Государственный регистратор

Трифонов О. А.  
(подпись, печать)



**ВЫПИСКА ИЗ ЕДИНОГО ГОСУДАРСТВЕННОГО РЕЕСТРА ПРАВ НА НЕДВИЖИМОЕ ИМУЩЕСТВО И СДЕЛОК С НИМ, УДОСТОВЕРЯЮЩАЯ ПРОВЕДЕННУЮ ГОСУДАРСТВЕННУЮ РЕГИСТРАЦИЮ ПРАВ**

Дата выдачи: 22.09.2016

В Едином государственном реестре прав на недвижимое имущество и сделок с ним зарегистрировано:

1.	Кадастровый (или условный) номер объекта:	63:32:1602001:354
	Объект недвижимости:	Земельный участок. Назначение: Земли населенных пунктов, под малоэтажное жилищное строительство. Площадь: 880.00 кв.м, адрес (местонахождение) объекта: Российская Федерация, Самарская область, муниципальный район Ставропольский, сельское поселение Ягодное, село Ягодное, мкр. "Приволжский", ул. Молодежная, участок №72
	Состав объекта недвижимости:	
2.	Правообладатель (правообладатели):	2.1. Владельцы инвестиционных паев - Владельцы инвестиционных паев Закрытого паевого инвестиционного фонда недвижимости "Жилая недвижимость 01.10" данные о которых устанавливаются на основании данных лицевых счетов владельцев инвестиционных паев в реестре владельцев инвестиционных паев и счетов депо владельцев инвестиционных паев.
3.	Вид, номер и дата государственной регистрации права:	3.1. Общая долевая собственность, № 63-63/009-63/009/503/2016-720/2 от 22.09.2016
4.	Документы-основания:	4.1. Договор купли-продажи недвижимого имущества от 05.08.2016 №1
5.	Ограничение (обременение) права:	
5.1.1.	вид:	Доверительное управление, Самарская область, муниципальный район Ставропольский, сельское поселение Ягодное, село Ягодное, мкр. "Приволжский", ул. Молодежная, участок №72, кад. № 63:32:1602001:354, Земельный участок. Назначение: Земли населенных пунктов, под малоэтажное жилищное строительство. Площадь: 880.00 кв.м
	дата государственной регистрации:	22.09.2016
	номер государственной регистрации:	63-63/009-63/009/503/2016-720/3
	срок, на который установлено ограничение (обременение) права:	с 24.06.2010 по 30.06.2020
	лицо, в пользу которого установлено ограничение (обременение) права:	Общество с ограниченной ответственностью "Управляющая компания "Альфа-Капитал" Д.У. Закрытым паевым инвестиционным фондом недвижимости "Жилая-недвижимость 01.10", ИНН: 7728142469
	основание государственной регистрации:	Правила доверительного управления от 24.06.2010; Изменения и дополнения № 1 в правила доверительного управления от 21.10.2010; Изменения и дополнения № 2 в правила доверительного управления от 20.12.2012; Изменения и дополнения № 3 в правила доверительного управления от 18.06.2015; Изменения и дополнения № 4 в правила доверительного управления от 17.12.2015; Изменения и дополнения № 5 в правила доверительного управления от 19.07.2016

Настоящая выписка подтверждает проведение государственной регистрации права. Правообладатель: Владельцы инвестиционных паев Закрытого паевого инвестиционного фонда недвижимости "Жилая недвижимость 01.10"

Государственный регистратор

(подпись, М.П.)

Горина Ю. С.

(подпись, М.П.)



**ВЫПИСКА ИЗ ЕДИНОГО ГОСУДАРСТВЕННОГО РЕЕСТРА ПРАВ НА НЕДВИЖИМОЕ ИМУЩЕСТВО И СДЕЛОК С НИМ, УДОСТОВЕРЯЮЩАЯ ПРОВЕДЕННУЮ ГОСУДАРСТВЕННУЮ РЕГИСТРАЦИЮ ПРАВ**

Дата выдачи: 21.09.2016

В Едином государственном реестре прав на недвижимое имущество и сделок с ним зарегистрировано:

1. Кадастровый (или условный) номер объекта:		63:32:1602001:329
Объект недвижимости:		Земельный участок. Назначение: Земли населенных пунктов, под малоэтажное жилищное строительство. Площадь: 880.00 кв.м, адрес (местонахождение) объекта: Российская Федерация, Самарская область, муниципальный район Ставропольский, сельское поселение Ягодное, село Ягодное, мкр. "Приволжский", ул. Молодежная, участок №73
Состав объекта недвижимости:		
2. Правообладатель (правообладатели):		2.1. Владельцы инвестиционных паев - Владельцы инвестиционных паев Закрытого паевого инвестиционного фонда недвижимости "Жилая недвижимость 01.10" данные о которых устанавливаются на основании данных лицевых счетов владельцев инвестиционных паев в реестре владельцев инвестиционных паев и счетов депо владельцев инвестиционных паев.
3. Вид, номер и дата государственной регистрации права:		3.1. Общая долевая собственность, № 63-63/009-63/009/503/2016-722/2 от 21.09.2016
4. Документы-основания:		4.1. Договор купли-продажи недвижимого имущества от 05.08.2016 №1
5. Ограничение (обременение) права:		
5.1.1.	вид:	Доверительное управление, Самарская область, муниципальный район Ставропольский, сельское поселение Ягодное, село Ягодное, мкр. "Приволжский", ул. Молодежная, участок №73, кад. № 63:32:1602001:329, Земельный участок. Назначение: Земли населенных пунктов, под малоэтажное жилищное строительство. Площадь: 880.00 кв.м
	дата государственной регистрации:	21.09.2016
	номер государственной регистрации:	63-63/009-63/009/503/2016-722/3
	срок, на который установлено ограничение (обременение) права:	с 24.06.2010 по 30.06.2020
	лицо, в пользу которого установлено ограничение (обременение) права:	Общество с ограниченной ответственностью "Управляющая компания "Альфа-Капитал" Д.У. Закрытым паевым инвестиционным фондом недвижимости "Жилая-недвижимость 01.10", ИНН: 7728142469
	основание государственной регистрации:	Изменения и дополнения № 1 в правила доверительного управления от 21.10.2010; Изменения и дополнения № 5 в правила доверительного управления от 19.07.2016; Изменения и дополнения № 3 в правила доверительного управления от 18.06.2015; Правила доверительного управления от 24.06.2010; Изменения и дополнения № 4 в правила доверительного управления от 17.12.2015; Изменения и дополнения № 2 в правила доверительного управления от 20.12.2012

Настоящая выписка подтверждает проведение государственной регистрации права. Правообладатель: Владельцы инвестиционных паев Закрытого паевого инвестиционного фонда недвижимости "Жилая недвижимость 01.10"

Государственный регистратор

Трифонов О. А.  
(подпись, печать)



**ВЫПИСКА ИЗ ЕДИНОГО ГОСУДАРСТВЕННОГО РЕЕСТРА ПРАВ НА НЕДВИЖИМОЕ ИМУЩЕСТВО И СДЕЛОК С НИМ, УДОСТОВЕРЯЮЩАЯ ПРОВЕДЕННУЮ ГОСУДАРСТВЕННУЮ РЕГИСТРАЦИЮ ПРАВ**

Дата выдачи: 21.09.2016

В Едином государственном реестре прав на недвижимое имущество и сделок с ним зарегистрировано:

1. Кадастровый (или условный) номер объекта:	63:32:1602001:344	
Объект недвижимости:	Земельный участок. Назначение: Земли населенных пунктов, под малоэтажное жилищное строительство. Площадь: 880.00 кв.м, адрес (местонахождение) объекта: Российская Федерация, Самарская область, муниципальный район Ставропольский, сельское поселение Ягодное, село Ягодное, мкр. "Приволжский", ул. Молодежная, участок №74	
Состав объекта недвижимости:		
2. Правообладатель (правообладатели):	2.1.	Владельцы инвестиционных паев - Владельцы инвестиционных паев Закрытого паевого инвестиционного фонда недвижимости "Жилая недвижимость 01.10" данные о которых устанавливаются на основании данных лицевых счетов владельцев инвестиционных паев в реестре владельцев инвестиционных паев и счетов депо владельцев инвестиционных паев.
3. Вид, номер и дата государственной регистрации права:	3.1.	Общая долевая собственность, № 63-63/009-63/009/503/2016-724/2 от 21.09.2016
4. Документы-основания:	4.1.	Договор купли-продажи недвижимого имущества от 05.08.2016 №1
5. Ограничение (обременение) права:		
5.1.1. вид:	Доверительное управление, Самарская область, муниципальный район Ставропольский, сельское поселение Ягодное, село Ягодное, мкр. "Приволжский", ул. Молодежная, участок №74, кад. № 63:32:1602001:344, Земельный участок. Назначение: Земли населенных пунктов, под малоэтажное жилищное строительство. Площадь: 880.00 кв.м	
дата государственной регистрации:	21.09.2016	
номер государственной регистрации:	63-63/009-63/009/503/2016-724/3	
срок, на который установлено ограничение (обременение) права:	с 24.06.2010 по 30.06.2020	
лицо, в пользу которого установлено ограничение (обременение) права:	Общество с ограниченной ответственностью "Управляющая компания "Альфа-Капитал" Д.У. Закрытым паевым инвестиционным фондом недвижимости "Жилая-недвижимость 01.10", ИНН: 7728142469	
основание государственной регистрации:	Изменения и дополнения № 1 в правила доверительного управления от 21.10.2010; Изменения и дополнения № 5 в правила доверительного управления от 19.07.2016; Изменения и дополнения № 3 в правила доверительного управления от 18.06.2015; Правила доверительного управления от 24.06.2010; Изменения и дополнения № 4 в правила доверительного управления от 17.12.2015; Изменения и дополнения № 2 в правила доверительного управления от 20.12.2012	

Настоящая выписка подтверждает проведение государственной регистрации права. Правообладатель: Владельцы инвестиционных паев Закрытого паевого инвестиционного фонда недвижимости "Жилая недвижимость 01.10"

Государственный регистратор

Трифонов О. А.  
 (Фамилия, инициалы)

**ВЫПИСКА ИЗ ЕДИНОГО ГОСУДАРСТВЕННОГО РЕЕСТРА ПРАВ НА НЕДВИЖИМОЕ ИМУЩЕСТВО И СДЕЛОК С НИМ, УДОСТОВЕРЯЮЩАЯ ПРОВЕДЕННУЮ ГОСУДАРСТВЕННУЮ РЕГИСТРАЦИЮ ПРАВ**

Дата выдачи: 21.09.2016

В Едином государственном реестре прав на недвижимое имущество и сделок с ним зарегистрировано:

1. Кадастровый (или условный) номер объекта:		63:32:1602001:314	
Объект недвижимости:		Земельный участок. Назначение: Земли населенных пунктов, под малоэтажное жилищное строительство. Площадь: 894.00 кв.м, адрес (местонахождение) объекта: Российская Федерация, Самарская область, муниципальный район Ставропольский, сельское поселение Ягодное, с.Ягодное, мкр "Приволжский", ул. Молодежная, участок 75	
Состав объекта недвижимости:			
2. Правообладатель (правообладатели):		2.1. Владельцы инвестиционных паев - Владельцы инвестиционных паев Закрытого паевого инвестиционного фонда недвижимости "Жилая недвижимость 01.10" данные о которых устанавливаются на основании данных лицевых счетов владельцев инвестиционных паев в реестре владельцев инвестиционных паев и счетов депо владельцев инвестиционных паев.	
3. Вид, номер и дата государственной регистрации права:		3.1. Общая долевая собственность, № 63-63/009-63/009/503/2016-726/2 от 21.09.2016	
4. Документы-основания:		4.1. Договор купли-продажи недвижимого имущества от 05.08.2016 №1	
5. Ограничение (обременение) права:			
5.1.1.	вид:	Доверительное управление, Самарская область, муниципальный район Ставропольский, сельское поселение Ягодное, с.Ягодное, мкр "Приволжский", ул. Молодежная, участок 75, кад. № 63:32:1602001:314, Земельный участок. Назначение: Земли населенных пунктов, под малоэтажное жилищное строительство. Площадь: 894.00 кв.м	
	дата государственной регистрации:	21.09.2016	
	номер государственной регистрации:	63-63/009-63/009/503/2016-726/3	
	срок, на который установлено ограничение (обременение) права:	с 24.06.2010 по 30.06.2020	
	лицо, в пользу которого установлено ограничение (обременение) права:	Общество с ограниченной ответственностью "Управляющая компания "Альфа-Капитал" Д.У. Закрытым паевым инвестиционным фондом недвижимости "Жилая-недвижимость 01.10", ИНН: 7728142469	
	основание государственной регистрации:	Изменения и дополнения № 1 в правила доверительного управления от 21.10.2010; Изменения и дополнения № 5 в правила доверительного управления от 19.07.2016; Изменения и дополнения № 3 в правила доверительного управления от 18.06.2015; Правила доверительного управления от 24.06.2010; Изменения и дополнения № 4 в правила доверительного управления от 17.12.2015; Изменения и дополнения № 2 в правила доверительного управления от 20.12.2012	

Настоящая выписка подтверждает проведение государственной регистрации права. Правообладатель: Владельцы инвестиционных паев Закрытого паевого инвестиционного фонда недвижимости "Жилая недвижимость 01.10"

Государственный регистратор



Трифонов О. А.  
(подпись, печать)



**ВЫПИСКА ИЗ ЕДИНОГО ГОСУДАРСТВЕННОГО РЕЕСТРА ПРАВ НА НЕДВИЖИМОЕ ИМУЩЕСТВО И СДЕЛОК С НИМ, УДОСТОВЕРЯЮЩАЯ ПРОВЕДЕННУЮ ГОСУДАРСТВЕННУЮ РЕГИСТРАЦИЮ ПРАВ**


Дата выдачи: 21.09.2016

В Едином государственном реестре прав на недвижимое имущество и сделок с ним зарегистрировано:

1. Кадастровый (или условный) номер объекта:		63:32:1602001:315
Объект недвижимости:		Земельный участок. Назначение: Земли населенных пунктов, под малоэтажное жилищное строительство. Площадь: 894.00 кв.м, адрес (местонахождение) объекта: Российская Федерация, Самарская область, муниципальный район Ставропольский, сельское поселение Ягодное, с.Ягодное, мкр "Приволжский", ул. Молодежная, участок 76
Состав объекта недвижимости:		
2. Правообладатель (правообладатели):		2.1. Владельцы инвестиционных паев - Владельцы инвестиционных паев Закрытого паевого инвестиционного фонда недвижимости "Жилая недвижимость 01.10" данные о которых устанавливаются на основании данных лицевых счетов владельцев инвестиционных паев в реестре владельцев инвестиционных паев и счетов депо владельцев инвестиционных паев.
3. Вид, номер и дата государственной регистрации права:		3.1. Общая долевая собственность, № 63-63/009-63/009/503/2016-727/2 от 21.09.2016
4. Документы-основания:		4.1. Договор купли-продажи недвижимого имущества от 05.08.2016 №1
5. Ограничение (обременение) права:		
5.1.1.	вид:	Доверительное управление, Самарская область, муниципальный район Ставропольский, сельское поселение Ягодное, с.Ягодное, мкр "Приволжский", ул. Молодежная, участок 76, кад. № 63:32:1602001:315, Земельный участок. Назначение: Земли населенных пунктов, под малоэтажное жилищное строительство. Площадь: 894.00 кв.м
	дата государственной регистрации:	21.09.2016
	номер государственной регистрации:	63-63/009-63/009/503/2016-727/3
	срок, на который установлено ограничение (обременение) права:	с 24.06.2010 по 30.06.2020
	лицо, в пользу которого установлено ограничение (обременение) права:	Общество с ограниченной ответственностью "Управляющая компания "Альфа-Капитал" Д.У. Закрытым паевым инвестиционным фондом недвижимости "Жилая-недвижимость 01.10", ИНН: 7728142469
	основание государственной регистрации:	Изменения и дополнения № 1 в правила доверительного управления от 21.10.2010; Изменения и дополнения № 5 в правила доверительного управления от 19.07.2016; Изменения и дополнения № 3 в правила доверительного управления от 18.06.2015; Правила доверительного управления от 24.06.2010; Изменения и дополнения № 4 в правила доверительного управления от 17.12.2015; Изменения и дополнения № 2 в правила доверительного управления от 20.12.2012

Настоящая выписка подтверждает проведение государственной регистрации права. Правообладатель: Владельцы инвестиционных паев Закрытого паевого инвестиционного фонда недвижимости "Жилая недвижимость 01.10"

Государственный регистратор



Трифонов О. А.  
(подпись)

**ВЫПИСКА ИЗ ЕДИНОГО ГОСУДАРСТВЕННОГО РЕЕСТРА ПРАВ НА НЕДВИЖИМОЕ ИМУЩЕСТВО И СДЕЛОК С НИМ, УДОСТОВЕРЯЮЩАЯ ПРОВЕДЕННУЮ ГОСУДАРСТВЕННУЮ РЕГИСТРАЦИЮ ПРАВ**

Дата выдачи: 22.09.2016

В Едином государственном реестре прав на недвижимое имущество и сделок с ним зарегистрировано:

1. Кадастровый (или условный) номер объекта:		63:32:1602001:284
Объект недвижимости:		Земельный участок. Назначение: Земли населенных пунктов, под малоэтажное жилищное строительство. Площадь: 894.00 кв.м, адрес (местонахождение) объекта: Российская Федерация, Самарская область, муниципальный район Ставропольский, сельское поселение Ягодное, с.Ягодное, мкр "Приволжский", ул. Молодежная, участок 77
Состав объекта недвижимости:		
2. Правообладатель (правообладатели):		2.1. Владельцы инвестиционных паев - Владельцы инвестиционных паев Закрытого паевого инвестиционного фонда недвижимости "Жилая недвижимость 01.10" данные о которых устанавливаются на основании данных лицевых счетов владельцев инвестиционных паев в реестре владельцев инвестиционных паев и счетов дело владельцев инвестиционных паев.
3. Вид, номер и дата государственной регистрации права:		3.1. Общая долевая собственность, № 63-63/009-63/009/503/2016-729/2 от 22.09.2016
4. Документы-основания:		4.1. Договор купли-продажи недвижимого имущества от 05.08.2016 №1
5. Ограничение (обременение) права:		
5.1.1. вид:	Доверительное управление, Самарская область, муниципальный район Ставропольский, сельское поселение Ягодное, с.Ягодное, мкр "Приволжский", ул. Молодежная, участок 77, кад. № 63:32:1602001:284, Земельный участок. Назначение: Земли населенных пунктов, под малоэтажное жилищное строительство. Площадь: 894.00 кв.м	
дата государственной регистрации:	22.09.2016	
номер государственной регистрации:	63-63/009-63/009/503/2016-729/3	
срок, на который установлено ограничение (обременение) права:	с 24.06.2010 по 30.06.2020	
лицо, в пользу которого установлено ограничение (обременение) права:	Общество с ограниченной ответственностью "Управляющая компания "Альфа-Капитал" Д.У. Закрытым паевым инвестиционным фондом недвижимости "Жилая-недвижимость 01.10", ИНН: 7728142469	
основание государственной регистрации:	Правила доверительного управления от 24.06.2010; Изменения и дополнения № 1 в правила доверительного управления от 21.10.2010; Изменения и дополнения № 2 в правила доверительного управления от 20.12.2012; Изменения и дополнения № 3 в правила доверительного управления от 18.06.2015; Изменения и дополнения № 4 в правила доверительного управления от 17.12.2015; Изменения и дополнения № 5 в правила доверительного управления от 19.07.2016	

Настоящая выписка подтверждает проведение государственной регистрации права. Правообладатель: Владельцы инвестиционных паев Закрытого паевого инвестиционного фонда недвижимости "Жилая недвижимость 01.10"

Государственный регистратор

Горина Ю. С.  
(подпись, инициалы)



**ВЫПИСКА ИЗ ЕДИНОГО ГОСУДАРСТВЕННОГО РЕЕСТРА ПРАВ НА НЕДВИЖИМОЕ  
 ИМУЩЕСТВО И СДЕЛОК С НИМ, УДОСТОВЕРЯЮЩАЯ ПРОВЕДЕННУЮ  
 ГОСУДАРСТВЕННУЮ РЕГИСТРАЦИЮ ПРАВ**

Дата выдачи: 23.09.2016

В Едином государственном реестре прав на недвижимое имущество и сделок с ним зарегистрировано:

1.	Кадастровый (или условный) номер объекта:	63:32:1602001:242
	Объект недвижимости:	Земельный участок. Назначение: Земли населенных пунктов, под малоэтажное жилищное строительство. Площадь: 1136.00 кв.м. адрес (местонахождение) объекта: Российская Федерация, Самарская область, муниципальный район Ставропольский, сельское поселение Ягодное, с.Ягодное, мкр."Приволжский", ул.Парковая, участок №21
	Состав объекта недвижимости:	
2.	Правообладатель (правообладатели):	2.1. Владельцы инвестиционных паев - Владельцы инвестиционных паев Закрытого паевого инвестиционного фонда недвижимости "Жилая недвижимость 01.10" данные о которых устанавливаются на основании данных лицевых счетов владельцев инвестиционных паев в реестре владельцев инвестиционных паев и счетов депо владельцев инвестиционных паев.
3.	Вид, номер и дата государственной регистрации права:	3.1. Общая долевая собственность, № 63-63/009-63/009/503/2016-616/2 от 23.09.2016
4.	Документы-основания:	4.1. Договор купли-продажи недвижимого имущества от 05.08.2016 №1
5.	Ограничение (обременение) права:	
	5.1.1. вид:	Доверительное управление, Самарская область, муниципальный район Ставропольский, сельское поселение Ягодное, с.Ягодное, мкр."Приволжский", ул.Парковая, участок №21, кад.№ 63:32:1602001:242, Земельный участок. Назначение: Земли населенных пунктов, под малоэтажное жилищное строительство. Площадь: 1136.00 кв.м
	дата государственной регистрации:	23.09.2016
	номер государственной регистрации:	63-63/009-63/009/503/2016-616/3
	срок, на который установлено ограничение (обременение) права:	с 24.06.2010 по 30.06.2020
	лицо, в пользу которого установлено ограничение (обременение) права:	Общество с ограниченной ответственностью "Управляющая компания "Альфа-Капитал" Д.У. Закрытым паевым инвестиционным фондом недвижимости "Жилая-недвижимость 01.10", ИНН: 7728142469
	основание государственной регистрации:	Правила доверительного управления от 24.06.2010; Изменения и дополнения № 1 в правила доверительного управления от 21.10.2010; Изменения и дополнения № 2 в правила доверительного управления от 20.12.2012; Изменения и дополнения № 3 в правила доверительного управления от 18.06.2015; Изменения и дополнения № 4 в правила доверительного управления от 17.12.2015; Изменения и дополнения № 5 в правила доверительного управления от 19.07.2016

Настоящая выписка подтверждает проведение государственной регистрации права. Правообладатель: Владельцы инвестиционных паев Закрытого паевого инвестиционного фонда недвижимости "Жилая недвижимость 01.10"

Государственный регистратор



Кажолева Е. Е.  
(подпись, печать)



**ВЫПИСКА ИЗ ЕДИНОГО ГОСУДАРСТВЕННОГО РЕЕСТРА ПРАВ НА НЕДВИЖИМОЕ ИМУЩЕСТВО И СДЕЛОК С НИМ, УДОСТОВЕРЯЮЩАЯ ПРОВЕДЕННУЮ ГОСУДАРСТВЕННУЮ РЕГИСТРАЦИЮ ПРАВ**

Дата выдачи: 23.09.2016

В Едином государственном реестре прав на недвижимое имущество и сделок с ним зарегистрировано:

1. Кадастровый (или условный) номер объекта:	63:32:1602001:214	
Объект недвижимости:	Земельный участок. Назначение: Земли населенных пунктов, под малоэтажное жилищное строительство. Площадь: 1136.00 кв.м, адрес (местонахождение) объекта: Российская Федерация, Самарская область, муниципальный район Ставропольский, сельское поселение Ягодное, с.Ягодное, мкр "Приволжский", ул.Парковая, участок №22	
Состав объекта недвижимости:		
2. Правообладатель (правообладатели):	2.1. Владельцы инвестиционных паев - Владельцы инвестиционных паев Закрытого паевого инвестиционного фонда недвижимости "Жилая недвижимость 01.10" данные о которых устанавливаются на основании данных лицевых счетов владельцев инвестиционных паев в реестре владельцев инвестиционных паев и счетов депо владельцев инвестиционных паев.	
3. Вид, номер и дата государственной регистрации права:	3.1. Общая долевая собственность, № 63-63/009-63/009/503/2016-617/2 от 23.09.2016	
4. Документы-основания:	4.1. Договор купли-продажи недвижимого имущества от 05.08.2016 №1	
5. Ограничение (обременение) права:		
5.1.1. вид:	Доверительное управление, Самарская область, муниципальный район Ставропольский, сельское поселение Ягодное, с.Ягодное, мкр "Приволжский", ул.Парковая, участок №22, кад.№ 63:32:1602001:214, Земельный участок. Назначение: Земли населенных пунктов, под малоэтажное жилищное строительство. Площадь: 1136.00 кв.м	
дата государственной регистрации:	23.09.2016	
номер государственной регистрации:	63-63/009-63/009/503/2016-617/3	
срок, на который установлено ограничение (обременение) права:	с 24.06.2010 по 30.06.2020	
лицо, в пользу которого установлено ограничение (обременение) права:	Общество с ограниченной ответственностью "Управляющая компания "Альфа-Капитал" Д.У. Закрытым паевым инвестиционным фондом недвижимости "Жилая-недвижимость 01.10", ИНН: 7728142469	
основание государственной регистрации:	Правила доверительного управления от 24.06.2010; Изменения и дополнения № 1 в правила доверительного управления от 21.10.2010; Изменения и дополнения № 2 в правила доверительного управления от 20.12.2012; Изменения и дополнения № 3 в правила доверительного управления от 18.06.2015; Изменения и дополнения № 4 в правила доверительного управления от 17.12.2015; Изменения и дополнения № 5 в правила доверительного управления от 19.07.2016	

Настоящая выписка подтверждает проведение государственной регистрации права. Правообладатель: Владельцы инвестиционных паев Закрытого паевого инвестиционного фонда недвижимости "Жилая недвижимость 01.10"

Государственный регистратор



Кажеева Е. Е.  
(подпись, печать)

**ВЫПИСКА ИЗ ЕДИНОГО ГОСУДАРСТВЕННОГО РЕЕСТРА ПРАВ НА НЕДВИЖИМОЕ ИМУЩЕСТВО И СДЕЛОК С НИМ, УДОСТОВЕРЯЮЩАЯ ПРОВЕДЕННУЮ ГОСУДАРСТВЕННУЮ РЕГИСТРАЦИЮ ПРАВ**

Дата выдачи: 23.09.2016

В Едином государственном реестре прав на недвижимое имущество и сделок с ним зарегистрировано:

1.	Кадастровый (или условный) номер объекта:	63:32:1602001:264
	Объект недвижимости:	Земельный участок. Назначение: Земли населенных пунктов, под малоэтажное жилищное строительство. Площадь: 1136.00 кв.м, адрес (местонахождение) объекта: Российская Федерация, Самарская область, муниципальный район Ставропольский, сельское поселение Ягодное, с.Ягодное, мкр."Приволжский", ул.Парковая, участок №23
	Состав объекта недвижимости:	
2.	Правообладатель (правообладатели):	2.1. Владельцы инвестиционных паев - Владельцы инвестиционных паев Закрытого паевого инвестиционного фонда недвижимости "Жилая недвижимость 01.10" данные о которых устанавливаются на основании данных лицевых счетов владельцев инвестиционных паев в реестре владельцев инвестиционных паев и счетов депо владельцев инвестиционных паев.
3.	Вид, номер и дата государственной регистрации права:	3.1. Общая долевая собственность, № 63-63/009-63/009/503/2016-619/2 от 23.09.2016
4.	Документы-основания:	4.1. Договор купли-продажи недвижимого имущества от 05.08.2016 №1
5.	Ограничение (обременение) права:	
5.1.1.	вид:	Доверительное управление, Самарская область, муниципальный район Ставропольский, сельское поселение Ягодное, с.Ягодное, мкр."Приволжский", ул.Парковая, участок №23, кад.№ 63:32:1602001:264, Земельный участок. Назначение: Земли населенных пунктов, под малоэтажное жилищное строительство. Площадь: 1136.00 кв.м
	дата государственной регистрации:	23.09.2016
	номер государственной регистрации:	63-63/009-63/009/503/2016-619/3
	срок, на который установлено ограничение (обременение) права:	с 24.06.2010 по 30.06.2020
	лицо, в пользу которого установлено ограничение (обременение) права:	Общество с ограниченной ответственностью "Управляющая компания "Альфа-Капитал" Д.У. Закрытым паевым инвестиционным фондом недвижимости "Жилая-недвижимость 01.10", ИНН: 7728142469
	основание государственной регистрации:	Правила доверительного управления от 24.06.2010; Изменения и дополнения № 1 в правила доверительного управления от 21.10.2010; Изменения и дополнения № 2 в правила доверительного управления от 20.12.2012; Изменения и дополнения № 3 в правила доверительного управления от 18.06.2015; Изменения и дополнения № 4 в правила доверительного управления от 17.12.2015; Изменения и дополнения № 5 в правила доверительного управления от 19.07.2016

Настоящая выписка подтверждает проведение государственной регистрации права. Правообладатель: Владельцы инвестиционных паев Закрытого паевого инвестиционного фонда недвижимости "Жилая-недвижимость 01.10"

Государственный регистратор



Кожеева Е. Е.  
(подпись, печать)



**ВЫПИСКА ИЗ ЕДИНОГО ГОСУДАРСТВЕННОГО РЕЕСТРА ПРАВ НА НЕДВИЖИМОЕ ИМУЩЕСТВО И СДЕЛОК С НИМ, УДОСТОВЕРЯЮЩАЯ ПРОВЕДЕННУЮ ГОСУДАРСТВЕННУЮ РЕГИСТРАЦИЮ ПРАВ**

Дата выдачи: 21.09.2016

В Едином государственном реестре прав на недвижимое имущество и сделок с ним зарегистрировано:

1.	Кадастровый (или условный) номер объекта:	63:32:1602001:211
	Объект недвижимости:	Земельный участок. Назначение: Земли населенных пунктов, под малоэтажное жилищное строительство. Площадь: 1136.00 кв.м, адрес (местонахождение) объекта: Российская Федерация, Самарская область, муниципальный район Ставропольский, сельское поселение Ягодное, с.Ягодное, мкр."Приволжеский", ул.Парковая, участок №24
	Состав объекта недвижимости:	
2.	Правообладатель (правообладатели):	2.1. Владельцы инвестиционных паев - Владельцы инвестиционных паев Закрытого паевого инвестиционного фонда недвижимости "Жилая недвижимость 01.10" данные о которых устанавливаются на основании данных лицевых счетов владельцев инвестиционных паев в реестре владельцев инвестиционных паев и счетов депо владельцев инвестиционных паев.
3.	Вид, номер и дата государственной регистрации права:	3.1. Общая долевая собственность, № 63-63/009-63/009/503/2016-622/2 от 21.09.2016
4.	Документы-основания:	4.1. Договор купли-продажи недвижимого имущества от 05.08.2016 №1
5.	Ограничение (обременение) права:	
5.1.1.	вид:	Доверительное управление, Самарская область, муниципальный район Ставропольский, сельское поселение Ягодное, с.Ягодное, мкр."Приволжеский", ул.Парковая, участок №24, кад.№ 63:32:1602001:211, Земельный участок. Назначение: Земли населенных пунктов, под малоэтажное жилищное строительство. Площадь: 1136.00 кв.м
	дата государственной регистрации:	21.09.2016
	номер государственной регистрации:	63-63/009-63/009/503/2016-622/3
	срок, на который установлено ограничение (обременение) права:	с 24.06.2010 по 30.06.2020
	лицо, в пользу которого установлено ограничение (обременение) права:	Общество с ограниченной ответственностью "Управляющая компания "Альфа-Капитал" Д.У. Закрытым паевым инвестиционным фондом недвижимости "Жилая-недвижимость 01.10", ИНН: 7728142469
	основание государственной регистрации:	Изменения и дополнения № 1 в правила доверительного управления от 21.10.2010; Изменения и дополнения № 5 в правила доверительного управления от 19.07.2016; Изменения и дополнения № 3 в правила доверительного управления от 18.06.2015; Правила доверительного управления от 24.06.2010; Изменения и дополнения № 4 в правила доверительного управления от 17.12.2015; Изменения и дополнения № 2 в правила доверительного управления от 20.12.2012

Настоящая выписка подтверждает проведение государственной регистрации права. Правообладатель: Владельцы инвестиционных паев Закрытого паевого инвестиционного фонда недвижимости "Жилая недвижимость 01.10"

Государственный регистратор

Трифонов О. А.

**ВЫПИСКА ИЗ ЕДИННОГО ГОСУДАРСТВЕННОГО РЕЕСТРА ПРАВ НА НЕДВИЖИМОЕ ИМУЩЕСТВО И СДЕЛОК С НИМ, УДОСТОВЕРЯЮЩАЯ ПРОВЕДЕННУЮ ГОСУДАРСТВЕННУЮ РЕГИСТРАЦИЮ ПРАВ**

Дата выдачи: 21.09.2016

В Едином государственном реестре прав на недвижимое имущество и сделок с ним зарегистрировано:

1. Кадастровый (или условный) номер объекта:	63:32:1602001:265
Объект недвижимости:	Земельный участок. Назначение: Земли населенных пунктов, под малоэтажное жилищное строительство. Площадь: 1136.00 кв.м, адрес (местонахождение) объекта: Российская Федерация, Самарская область, муниципальный район Ставропольский, сельское поселение Ягодное, с.Ягодное, мкр."Приволжский", ул.Парковая, участок №25
Состав объекта недвижимости:	
2. Правообладатель (правообладатели):	2.1. Владельцы инвестиционных паев - Владельцы инвестиционных паев Закрытого паевого инвестиционного фонда недвижимости "Жилая недвижимость 01.10" данные о которых устанавливаются на основании данных лицевых счетов владельцев инвестиционных паев в реестре владельцев инвестиционных паев и счетов депо владельцев инвестиционных паев.
3. Вид, номер и дата государственной регистрации права:	3.1. Общая долевая собственность, № 63-63/009-63/009/503/2016-624/2 от 21.09.2016
4. Документы-основания:	4.1. Договор купли-продажи недвижимого имущества от 05.08.2016 №1
5. Ограничение (обременение) права:	
5.1.1. вид:	Доверительное управление, Самарская область, муниципальный район Ставропольский, сельское поселение Ягодное, с.Ягодное, мкр."Приволжский", ул.Парковая, участок №25, кад.№ 63:32:1602001:265, Земельный участок. Назначение: Земли населенных пунктов, под малоэтажное жилищное строительство. Площадь: 1136.00 кв.м
дата государственной регистрации:	21.09.2016
номер государственной регистрации:	63-63/009-63/009/503/2016-624/3
срок, на который установлено ограничение (обременение) права:	с 24.06.2010 по 30.06.2020
лицо, в пользу которого установлено ограничение (обременение) права:	Общество с ограниченной ответственностью "Управляющая компания "Альфа-Капитал" Д.У. Закрытым паевым инвестиционным фондом недвижимости "Жилая-недвижимость 01.10", ИНН: 7728142469
основание государственной регистрации:	Изменения и дополнения № 1 в правила доверительного управления от 21.10.2010; Изменения и дополнения № 5 в правила доверительного управления от 19.07.2016; Изменения и дополнения № 3 в правила доверительного управления от 18.06.2015; Правила доверительного управления от 24.06.2010; Изменения и дополнения № 4 в правила доверительного управления от 17.12.2015; Изменения и дополнения № 2 в правила доверительного управления от 20.12.2012

Настоящая выписка подтверждает проведение государственной регистрации права. Правообладатель: Владельцы инвестиционных паев Закрытого паевого инвестиционного фонда недвижимости "Жилая недвижимость 01.10"

Государственный регистратор



Трифонов О. А.  
(подпись, печать)



**ВЫПИСКА ИЗ ЕДИНОГО ГОСУДАРСТВЕННОГО РЕЕСТРА ПРАВ НА НЕДВИЖИМОЕ ИМУЩЕСТВО И СДЕЛОК С НИМ, УДОСТОВЕРЯЮЩАЯ ПРОВЕДЕННУЮ ГОСУДАРСТВЕННУЮ РЕГИСТРАЦИЮ ПРАВ**

Дата выдачи: 21.09.2016

В Едином государственном реестре прав на недвижимое имущество и сделок с ним зарегистрировано:

1. Кадастровый (или условный) номер объекта:		63:32:1602001:251
Объект недвижимости:		Земельный участок. Назначение: Земли населенных пунктов, под малоэтажное жилищное строительство. Площадь: 1136.00 кв.м, адрес (местонахождение) объекта: Российская Федерация, Самарская область, муниципальный район Ставропольский, сельское поселение Ягодное, с.Ягодное, мкр "Приволжский", ул.Парковая, участок №26
Состав объекта недвижимости:		
2. Правообладатель (правообладатели):		2.1. Владельцы инвестиционных паев - Владельцы инвестиционных паев Закрытого паевого инвестиционного фонда недвижимости "Жилая недвижимость 01.10" данные о которых устанавливаются на основании данных лицевых счетов владельцев инвестиционных паев в реестре владельцев инвестиционных паев и счетов депо владельцев инвестиционных паев.
3. Вид, номер и дата государственной регистрации права:		3.1. Общая долевая собственность, № 63-63/009-63/009/503/2016-626/2 от 21.09.2016
4. Документы-основания:		4.1. Договор купли-продажи недвижимого имущества от 05.08.2016 №1
5. Ограничение (обременение) права:		
5.1.1. вид:	Доверительное управление, Самарская область, муниципальный район Ставропольский, сельское поселение Ягодное, с.Ягодное, мкр "Приволжский", ул.Парковая, участок №26, кад.№ 63:32:1602001:251, Земельный участок. Назначение: Земли населенных пунктов, под малоэтажное жилищное строительство. Площадь: 1136.00 кв.м	
дата государственной регистрации:	21.09.2016	
номер государственной регистрации:	63-63/009-63/009/503/2016-626/3	
срок, на который установлено ограничение (обременение) права:	с 24.06.2010 по 30.06.2020	
лицо, в пользу которого установлено ограничение (обременение) права:	Общество с ограниченной ответственностью "Управляющая компания "Альфа-Капитал" Д.У. Закрытым паевым инвестиционным фондом недвижимости "Жилая-недвижимость 01.10", ИНН: 7728142469	
основание государственной регистрации:	Правила доверительного управления от 24.06.2010; Изменения и дополнения № 1 в правила доверительного управления от 21.10.2010; Изменения и дополнения № 2 в правила доверительного управления от 20.12.2012; Изменения и дополнения № 3 в правила доверительного управления от 18.06.2015; Изменения и дополнения № 4 в правила доверительного управления от 17.12.2015; Изменения и дополнения № 5 в правила доверительного управления от 19.07.2016	

Настоящая выписка подтверждает проведение государственной регистрации права. Правообладатель: Владельцы инвестиционных паев Закрытого паевого инвестиционного фонда недвижимости "Жилая недвижимость 01.10"

Государственный регистратор



Быкова Н. А.  
(подпись, печать)



**ВЫПИСКА ИЗ ЕДИНОГО ГОСУДАРСТВЕННОГО РЕЕСТРА ПРАВ НА НЕДВИЖИМОЕ  
ИМУЩЕСТВО И СДЕЛОК С НИМ, УДОСТОВЕРЯЮЩАЯ ПРОВЕДЕННУЮ  
ГОСУДАРСТВЕННУЮ РЕГИСТРАЦИЮ ПРАВ**

Дата выдачи: 21.09.2016

В Едином государственном реестре прав на недвижимое имущество и сделок с ним зарегистрировано:

1. Кадастровый (или условный) номер объекта:	63:32:1602001:236
Объект недвижимости:	Земельный участок. Назначение: Земли населенных пунктов, под малоэтажное жилищное строительство. Площадь: 1136.00 кв.м, адрес (местонахождение) объекта: Российская Федерация, Самарская область, муниципальный район Ставропольский, сельское поселение Ягодное, с.Ягодное, мкр "Приволжский", ул.Парковая, участок №27
Состав объекта недвижимости:	
2. Правообладатель (правообладатели):	2.1. Владельцы инвестиционных паев - Владельцы инвестиционных паев Закрытого паевого инвестиционного фонда недвижимости "Жилая недвижимость 01.10" данные о которых устанавливаются на основании данных лицевых счетов владельцев инвестиционных паев в реестре владельцев инвестиционных паев и счетов депо владельцев инвестиционных паев.
3. Вид, номер и дата государственной регистрации права:	3.1. Общая долевая собственность, № 63-63/009-63/009/503/2016-630/2 от 21.09.2016
4. Документы-основания:	4.1. Договор купли-продажи недвижимого имущества от 05.08.2016 №1
5. Ограничение (обременение) права:	
5.1.1. вид:	Доверительное управление, Самарская область, муниципальный район Ставропольский, сельское поселение Ягодное, с.Ягодное, мкр "Приволжский", ул.Парковая, участок №27, кад.№ 63:32:1602001:236, Земельный участок. Назначение: Земли населенных пунктов, под малоэтажное жилищное строительство. Площадь: 1136.00 кв.м
дата государственной регистрации:	21.09.2016
номер государственной регистрации:	63-63/009-63/009/503/2016-630/3
срок, на который установлено ограничение (обременение) права:	с 24.06.2010 по 30.06.2020
лицо, в пользу которого установлено ограничение (обременение) права:	Общество с ограниченной ответственностью "Управляющая компания "Альфа-Капитал" Д.У. Закрытым паевым инвестиционным фондом недвижимости "Жилая-недвижимость 01.10", ИНН: 7728142469
основание государственной регистрации:	Правила доверительного управления от 24.06.2010; Изменения и дополнения № 1 в правила доверительного управления от 21.10.2010; Изменения и дополнения № 2 в правила доверительного управления от 20.12.2012; Изменения и дополнения № 3 в правила доверительного управления от 18.06.2015; Изменения и дополнения № 4 в правила доверительного управления от 17.12.2015; Изменения и дополнения № 5 в правила доверительного управления от 19.07.2016

Настоящая выписка подтверждает проведение государственной регистрации права. Правообладатель: Владельцы инвестиционных паев Закрытого паевого инвестиционного фонда недвижимости "Жилая недвижимость 01.10"

Государственный регистратор



Быкова Н. А.

(подпись, полностью)

**ВЫПИСКА ИЗ ЕДИНОГО ГОСУДАРСТВЕННОГО РЕЕСТРА ПРАВ НА НЕДВИЖИМОЕ  
 ИМУЩЕСТВО И СДЕЛОК С НИМ, УДОСТОВЕРЯЮЩАЯ ПРОВЕДЕННУЮ  
 ГОСУДАРСТВЕННУЮ РЕГИСТРАЦИЮ ПРАВ**

Дата выдачи: 23.09.2016

В Едином государственном реестре прав на недвижимое имущество и сделок с ним зарегистрировано:

1. Кадастровый (или условный) номер объекта:		63:32:1602001:255
Объект недвижимости:		Земельный участок. Назначение: Земли населенных пунктов, под малоэтажное жилищное строительство. Площадь: 1136.00 кв.м, адрес (местонахождение) объекта: Российская Федерация, Самарская область, муниципальный район Ставропольский, сельское поселение Ягодное, с.Ягодное, мкр "Приволжский", ул.Парковая, участок №28
Состав объекта недвижимости:		
2. Правообладатель (правообладатели):		2.1. Владельцы инвестиционных паев - Владельцы инвестиционных паев Закрытого паевого инвестиционного фонда недвижимости "Жилая недвижимость 01.10" данные о которых устанавливаются на основании данных лицевых счетов владельцев инвестиционных паев в реестре владельцев инвестиционных паев и счетов депо владельцев инвестиционных паев.
3. Вид, номер и дата государственной регистрации права:		3.1. Общая долевая собственность, № 63-63/009-63/009/503/2016-632/2 от 23.09.2016
4. Документы-основания:		4.1. Договор купли-продажи недвижимого имущества от 05.08.2016 №1
5. Ограничение (обременение) права:		
5.1.1.	вид:	Доверительное управление, Самарская область, муниципальный район Ставропольский, сельское поселение Ягодное, с.Ягодное, мкр "Приволжский", ул.Парковая, участок №28, кад.№ 63:32:1602001:255, Земельный участок. Назначение: Земли населенных пунктов, под малоэтажное жилищное строительство. Площадь: 1136.00 кв.м
	дата государственной регистрации:	23.09.2016
	номер государственной регистрации:	63-63/009-63/009/503/2016-632/3
	срок, на который установлено ограничение (обременение) права:	с 24.06.2010 по 30.06.2020
	лицо, в пользу которого установлено ограничение (обременение) права:	Общество с ограниченной ответственностью "Управляющая компания "Альфа-Капитал" Д.У. Закрытым паевым инвестиционным фондом недвижимости "Жилая-недвижимость 01.10", ИНН: 7728142469
	основание государственной регистрации:	Правила доверительного управления от 24.06.2010; Изменения и дополнения № 1 в правила доверительного управления от 21.10.2010; Изменения и дополнения № 2 в правила доверительного управления от 20.12.2012; Изменения и дополнения № 3 в правила доверительного управления от 18.06.2015; Изменения и дополнения № 4 в правила доверительного управления от 17.12.2015; Изменения и дополнения № 5 в правила доверительного управления от 19.07.2016

Настоящая выписка подтверждает проведение государственной регистрации права. Правообладатель: Владельцы инвестиционных паев Закрытого паевого инвестиционного фонда недвижимости "Жилая недвижимость 01.10"

Государственный регистратор



Какаяева Е. Е.  
(подпись, печать)



**ВЫПИСКА ИЗ ЕДИНОГО ГОСУДАРСТВЕННОГО РЕЕСТРА ПРАВ НА НЕДВИЖИМОЕ ИМУЩЕСТВО И СДЕЛОК С НИМ, УДОСТОВЕРЯЮЩАЯ ПРОВЕДЕННУЮ ГОСУДАРСТВЕННУЮ РЕГИСТРАЦИЮ ПРАВ**

Дата выдачи: 23.09.2016

В Едином государственном реестре прав на недвижимое имущество и сделок с ним зарегистрировано:

1. Кадастровый (или условный) номер объекта:		63:32:1602001:213	
Объект недвижимости:		Земельный участок. Назначение: Земли населенных пунктов, под малоэтажное жилищное строительство. Площадь: 1136.00 кв.м, адрес (местонахождение) объекта: Российская Федерация, Самарская область, муниципальный район Ставропольский, сельское поселение Ягодное, с.Ягодное, мкр "Приволжский", ул.Парковая, участок №29	
Состав объекта недвижимости:			
2. Правообладатель (правообладатели):		2.1. Владельцы инвестиционных паев - Владельцы инвестиционных паев Закрытого паевого инвестиционного фонда недвижимости "Жилая недвижимость 01.10" данные о которых устанавливаются на основании данных лицевых счетов владельцев инвестиционных паев в реестре владельцев инвестиционных паев и счетов депо владельцев инвестиционных паев.	
3. Вид, номер и дата государственной регистрации права:		3.1. Общая долевая собственность, № 63-63/009-63/009/503/2016-635/2 от 23.09.2016	
4. Документы-основания:		4.1. Договор купли-продажи недвижимого имущества от 05.08.2016 №1	
5. Ограничение (обременение) права:			
5.1.1.	вид:	Доверительное управление, Самарская область, муниципальный район Ставропольский, сельское поселение Ягодное, с.Ягодное, мкр "Приволжский", ул.Парковая, участок №29, кад.№ 63:32:1602001:213, Земельный участок. Назначение: Земли населенных пунктов, под малоэтажное жилищное строительство. Площадь: 1136.00 кв.м	
	дата государственной регистрации:	23.09.2016	
	номер государственной регистрации:	63-63/009-63/009/503/2016-635/3	
	срок, на который установлено ограничение (обременение) права:	с 24.06.2010 по 30.06.2020	
	лицо, в пользу которого установлено ограничение (обременение) права:	Общество с ограниченной ответственностью "Управляющая компания "Альфа-Капитал" Д.У. Закрытым паевым инвестиционным фондом недвижимости "Жилая-недвижимость 01.10". ИНН: 7728142469	
	основание государственной регистрации:	Правила доверительного управления от 24.06.2010; Изменения и дополнения № 1 в правила доверительного управления от 21.10.2010; Изменения и дополнения № 2 в правила доверительного управления от 20.12.2012; Изменения и дополнения № 3 в правила доверительного управления от 18.06.2015; Изменения и дополнения № 4 в правила доверительного управления от 17.12.2015; Изменения и дополнения № 5 в правила доверительного управления от 19.07.2016	

Настоящая выписка подтверждает проведение государственной регистрации права. Правообладатель: Владельцы инвестиционных паев Закрытого паевого инвестиционного фонда недвижимости "Жилая недвижимость 01.10"

Государственный регистратор



Кажаева Е. Е.  
(подпись, печать)

ООО «НМЦ «Рейтинг»

443056, г. Самара, ул. Луначарского 38  
 тел. (факс) 271-31-00, 335-52-77; www.rating63.ru; e-mail: rating-samara@mail.ru

**ВЫПИСКА ИЗ ЕДИНОГО ГОСУДАРСТВЕННОГО РЕЕСТРА ПРАВ НА НЕДВИЖИМОЕ ИМУЩЕСТВО И СДЕЛОК С НИМ, УДОСТОВЕРЯЮЩАЯ ПРОВЕДЕННУЮ ГОСУДАРСТВЕННУЮ РЕГИСТРАЦИЮ ПРАВ**

Дата выдачи: 21.09.2016

В Едином государственном реестре прав на недвижимое имущество и сделок с ним зарегистрировано:

1. Кадастровый (или условный) номер объекта:	63:32:1602001:215	
Объект недвижимости:	Земельный участок. Назначение: Земли населенных пунктов, под малоэтажное жилищное строительство. Площадь: 1136.00 кв.м, адрес (местонахождение) объекта: Российская Федерация, Самарская область, муниципальный район Ставропольский, сельское поселение Ягодное, с.Ягодное, мкр "Приволжский", ул.Парковая, участок №30	
Состав объекта недвижимости:		
2. Правообладатель (правообладатели):	2.1.	Владельцы инвестиционных паев - Владельцы инвестиционных паев Закрытого паевого инвестиционного фонда недвижимости "Жилая недвижимость 01.10" данные о которых устанавливаются на основании данных лицевых счетов владельцев инвестиционных паев в реестре владельцев инвестиционных паев и счетов депо владельцев инвестиционных паев.
3. Вид, номер и дата государственной регистрации права:	3.1.	Общая долевая собственность, № 63-63/009-63/009/503/2016-637/2 от 21.09.2016
4. Документы-основания:	4.1.	Договор купли-продажи недвижимого имущества от 05.08.2016 №1
5. Ограничение (обременение) права:		
5.1.1. вид:		Доверительное управление, Самарская область, муниципальный район Ставропольский, сельское поселение Ягодное, с.Ягодное, мкр "Приволжский", ул.Парковая, участок №30, кад.№ 63:32:1602001:215, Земельный участок. Назначение: Земли населенных пунктов, под малоэтажное жилищное строительство. Площадь: 1136.00 кв.м
дата государственной регистрации:		21.09.2016
номер государственной регистрации:		63-63/009-63/009/503/2016-637/3
срок, на который установлено ограничение (обременение) права:		с 24.06.2010 по 30.06.2020
лицо, в пользу которого установлено ограничение (обременение) права:		Общество с ограниченной ответственностью "Управляющая компания "Альфа-Капитал" Д.У. Закрытым паевым инвестиционным фондом недвижимости "Жилая-недвижимость 01.10", ИНН: 7728142469
основание государственной регистрации:		Правила доверительного управления от 07.06.2010; Изменения и дополнения № 1 в правила доверительного управления от 05.10.2010; Изменения и дополнения № 2 в правила доверительного управления от 25.06.2012; Изменения и дополнения № 3 в правила доверительного управления от 15.05.2015; Изменения и дополнения № 4 в правила доверительного управления от 10.11.2015; Изменения и дополнения № 5 в правила доверительного управления от 10.06.2016

Настоящая выписка подтверждает проведение государственной регистрации права. Правообладатель: Владельцы инвестиционных паев Закрытого паевого инвестиционного фонда недвижимости "Жилая недвижимость 01.10"

Государственный регистратор



Быкова Н. А.  
(подпись, печать)



**ВЫПИСКА ИЗ ЕДИННОГО ГОСУДАРСТВЕННОГО РЕЕСТРА ПРАВ НА НЕДВИЖИМОЕ ИМУЩЕСТВО И СДЕЛОК С НИМ, УДОСТОВЕРЯЮЩАЯ ПРОВЕДЕННУЮ ГОСУДАРСТВЕННУЮ РЕГИСТРАЦИЮ ПРАВ**

Дата выдачи: 21.09.2016

В Едином государственном реестре прав на недвижимое имущество и сделок с ним зарегистрировано:

1. Кадастровый (или условный) номер объекта:		63:32:1602001:325
Объект недвижимости:		Земельный участок. Назначение: Земли населенных пунктов, под малоэтажное жилищное строительство. Площадь: 880.00 кв.м, адрес (местонахождение) объекта: Российская Федерация, Самарская область, муниципальный район Ставропольский, сельское поселение Ягодное, село Ягодное, мкр. "Приволжский", ул. Парковая, участок №31
Состав объекта недвижимости:		
2. Правообладатель (правообладатели):		2.1. Владельцы инвестиционных паев - Владельцы инвестиционных паев Закрытого паевого инвестиционного фонда недвижимости "Жилая недвижимость 01.10" данные о которых устанавливаются на основании данных лицевых счетов владельцев инвестиционных паев в реестре владельцев инвестиционных паев и счетов депо владельцев инвестиционных паев.
3. Вид, номер и дата государственной регистрации права:		3.1. Собственность, № 63-63/009-63/009/503/2016-639/2 от 21.09.2016
4. Документы-основания:		4.1. Договор купли-продажи недвижимого имущества от 05.08.2016 №1
5. Ограничение (обременение) права:		
5.1.1. вид:		Доверительное управление, Самарская область, муниципальный район Ставропольский, сельское поселение Ягодное, село Ягодное, мкр. "Приволжский", ул. Парковая, участок №31, кад. № 63:32:1602001:325, Земельный участок. Назначение: Земли населенных пунктов, под малоэтажное жилищное строительство. Площадь: 880.00 кв.м
дата государственной регистрации:	государственной	21.09.2016
номер государственной регистрации:	государственной	63-63/009-63/009/503/2016-639/3
срок, на который установлено ограничение права:	(обременение)	не определен
лицо, в пользу которого установлено ограничение (обременение) права:	ограничение	Общество с ограниченной ответственностью "Управляющая компания "Альфа-Капитал" Д.У. Закрытым паевым инвестиционным фондом недвижимости "Жилая-недвижимость 01.10", ИНН: 7728142469
основание государственной регистрации:	государственной	Правила доверительного управления от 24.06.2010; Изменения и дополнения № 1 в правила доверительного управления от 21.10.2010; Изменения и дополнения № 2 в правила доверительного управления от 20.12.2012; Изменения и дополнения № 3 в правила доверительного управления от 18.06.2015; Изменения и дополнения № 4 в правила доверительного управления от 17.12.2015; Изменения и дополнения № 5 в правила доверительного управления от 19.07.2016

Настоящая выписка подтверждает проведение государственной регистрации права. Правообладатель: Владельцы инвестиционных паев Закрытого паевого инвестиционного фонда недвижимости "Жилая недвижимость 01.10"

Государственный регистратор



Быкова Н. А.  
(подпись, печать)



**ВЫПИСКА ИЗ ЕДИНОГО ГОСУДАРСТВЕННОГО РЕЕСТРА ПРАВ НА НЕДВИЖИМОЕ ИМУЩЕСТВО И СДЕЛОК С НИМ, УДОСТОВЕРЯЮЩАЯ ПРОВЕДЕННУЮ ГОСУДАРСТВЕННУЮ РЕГИСТРАЦИЮ ПРАВ**

Дата выдачи: 21.09.2016

В Едином государственном реестре прав на недвижимое имущество и сделок с ним зарегистрировано:

1.	Кадастровый (или условный) номер объекта:	63:32:1602001:345
	Объект недвижимости:	Земельный участок. Назначение: Земли населенных пунктов, под малоэтажное жилищное строительство. Площадь: 880.00 кв.м, адрес (местонахождение) объекта: Российская Федерация, Самарская область, муниципальный район Ставропольский, сельское поселение Ягодное, село Ягодное, мкр. "Приволжский", ул. Парковая, участок №32
	Состав объекта недвижимости:	
2.	Правообладатель (правообладатели):	2.1. Владельцы инвестиционных паев - Владельцы инвестиционных паев Закрытого паевого инвестиционного фонда недвижимости "Жилая недвижимость 01.10" данные о которых устанавливаются на основании данных лицевых счетов владельцев инвестиционных паев в реестре владельцев инвестиционных паев и счетов депо владельцев инвестиционных паев.
3.	Вид, номер и дата государственной регистрации права:	3.1. Общая долевая собственность, № 63-63/009-63/009/503/2016-641/2 от 21.09.2016
4.	Документы-основания:	4.1. Договор купли-продажи недвижимого имущества от 05.08.2016 №№ 1
5.	Ограничение (обременение) права:	
5.1.1.	вид:	Доверительное управление, Самарская область, муниципальный район Ставропольский, сельское поселение Ягодное, село Ягодное, мкр. "Приволжский", ул. Парковая, участок №32, кад. № 63:32:1602001:345, Земельный участок. Назначение: Земли населенных пунктов, под малоэтажное жилищное строительство. Площадь: 880.00 кв.м
	дата государственной регистрации:	21.09.2016
	номер государственной регистрации:	63-63/009-63/009/503/2016-641/3
	срок, на который установлено ограничение (обременение) права:	с 24.06.2010 по 30.06.2020
	лицо, в пользу которого установлено ограничение (обременение) права:	Общество с ограниченной ответственностью "Управляющая компания "Альфа-Капитал" Д.У. Закрытым паевым инвестиционным фондом недвижимости "Жилая-недвижимость 01.10", ИНН: 7728142469
	основание государственной регистрации:	Правила доверительного управления от 07.06.2010; Изменения и дополнения № 1 в правила доверительного управления от 05.10.2010; Изменения и дополнения № 2 в правила доверительного управления от 25.06.2012; Изменения и дополнения № 3 в правила доверительного управления от 15.05.2015; Изменения и дополнения № 4 в правила доверительного управления от 10.11.2015; Изменения и дополнения № 5 в правила доверительного управления от 10.06.2016

Настоящая выписка подтверждает проведение государственной регистрации права. Правообладатель: Владельцы инвестиционных паев Закрытого паевого инвестиционного фонда недвижимости "Жилая недвижимость 01.10"

Государственный регистратор



Быкова Н. А.  
(подпись, печать)

**ВЫПИСКА ИЗ ЕДИНОГО ГОСУДАРСТВЕННОГО РЕЕСТРА ПРАВ НА НЕДВИЖИМОЕ ИМУЩЕСТВО И СДЕЛОК С НИМ, УДОСТОВЕРЯЮЩАЯ ПРОВЕДЕННУЮ ГОСУДАРСТВЕННУЮ РЕГИСТРАЦИЮ ПРАВ**

Дата выдачи: 21.09.2016

В Едином государственном реестре прав на недвижимое имущество и сделок с ним зарегистрировано:

1. Кадастровый (или условный) номер объекта:		63:32:1602001:352
Объект недвижимости:		Земельный участок. Назначение: Земли населенных пунктов, под малоэтажное жилищное строительство. Площадь: 879.00 кв.м, адрес (местонахождение) объекта: Российская Федерация, Самарская область, муниципальный район Ставропольский, сельское поселение Ягодное, село Ягодное, мкр. "Приволжский", ул. Парковая, участок №33
Состав объекта недвижимости:		
2. Правообладатель (правообладатели):		2.1. Владельцы инвестиционных паев - Владельцы инвестиционных паев Закрытого паевого инвестиционного фонда недвижимости "Жилая недвижимость 01.10" данные о которых устанавливаются на основании данных лицевых счетов владельцев инвестиционных паев в реестре владельцев инвестиционных паев и счетов депо владельцев инвестиционных паев.
3. Вид, номер и дата государственной регистрации права:		3.1. Общая долевая собственность, № 63-63/009-63/009/503/2016-643/2 от 21.09.2016
4. Документы-основания:		4.1. Договор купли-продажи недвижимого имущества от 05.08.2016 №1
5. Ограничение (обременение) права:		
5.1.1.	вид:	Доверительное управление, Самарская область, муниципальный район Ставропольский, сельское поселение Ягодное, село Ягодное, мкр. "Приволжский", ул. Парковая, участок №33, кад. № 63:32:1602001:352, Земельный участок. Назначение: Земли населенных пунктов, под малоэтажное жилищное строительство. Площадь: 879.00 кв.м
	дата государственной регистрации:	21.09.2016
	номер государственной регистрации:	63-63/009-63/009/503/2016-643/3
	срок, на который установлено ограничение (обременение) права:	с 24.06.2010 по 30.06.2020
	лицо, в пользу которого установлено ограничение (обременение) права:	Общество с ограниченной ответственностью "Управляющая компания "Альфа-Капитал" Д.У. Закрытым паевым инвестиционным фондом недвижимости "Жилая-недвижимость 01.10", ИНН: 7728142469
	основание государственной регистрации:	Правила доверительного управления от 24.06.2010; Изменения и дополнения № 1 в правила доверительного управления от 21.10.2010; Изменения и дополнения № 2 в правила доверительного управления от 20.12.2012; Изменения и дополнения № 3 в правила доверительного управления от 18.06.2015; Изменения и дополнения № 4 в правила доверительного управления от 17.12.2015; Изменения и дополнения № 5 в правила доверительного управления от 19.07.2016

Настоящая выписка подтверждает проведение государственной регистрации права. Правообладатель: Владельцы инвестиционных паев Закрытого паевого инвестиционного фонда недвижимости "Жилая недвижимость 01.10"

Государственный регистратор



Быкова Н. А.  
(подпись, инициалы)



**ВЫПИСКА ИЗ ЕДИНОГО ГОСУДАРСТВЕННОГО РЕЕСТРА ПРАВ НА НЕДВИЖИМОЕ ИМУЩЕСТВО И СДЕЛОК С НИМ, УДОСТОВЕРЯЮЩАЯ ПРОВЕДЕННУЮ ГОСУДАРСТВЕННУЮ РЕГИСТРАЦИЮ ПРАВ**

Дата выдачи: 23.09.2016

В Едином государственном реестре прав на недвижимое имущество и сделок с ним зарегистрировано:

1.	Кадастровый (или условный) номер объекта:	63:32:1602001:353
	Объект недвижимости:	Земельный участок. Назначение: Земли населенных пунктов, под малоэтажное жилищное строительство. Площадь: 879.00 кв.м, адрес (местонахождение) объекта: Российская Федерация, Самарская область, муниципальный район Ставропольский, сельское поселение Ягодное, село Ягодное, мкр. "Приволжский", ул. Парковая, участок №34
	Состав объекта недвижимости:	
2.	Правообладатель (правообладатели):	2.1. Владельцы инвестиционных паев - Владельцы инвестиционных паев Закрытого паевого инвестиционного фонда недвижимости "Жилая недвижимость 01.10" данные о которых устанавливаются на основании данных лицевых счетов владельцев инвестиционных паев в реестре владельцев инвестиционных паев и счетов депо владельцев инвестиционных паев.
3.	Вид, номер и дата государственной регистрации права:	3.1. Общая долевая собственность, № 63-63/009-63/009/503/2016-645/2 от 23.09.2016
4.	Документы-основания:	4.1. Договор купли-продажи недвижимого имущества от 05.08.2016 №1
5.	Ограничение (обременение) права:	
	5.1.1. вид:	Доверительное управление, Самарская область, муниципальный район Ставропольский, сельское поселение Ягодное, село Ягодное, мкр. "Приволжский", ул. Парковая, участок №34, кад. № 63:32:1602001:353, Земельный участок. Назначение: Земли населенных пунктов, под малоэтажное жилищное строительство. Площадь: 879.00 кв.м
	дата государственной регистрации:	23.09.2016
	номер государственной регистрации:	63-63/009-63/009/503/2016-645/3
	срок, на который установлено ограничение (обременение) права:	с 24.06.2010 по 30.06.2020
	лицо, в пользу которого установлено ограничение (обременение) права:	Общество с ограниченной ответственностью "Управляющая компания "Альфа-Капитал" Д.У. Закрытым паевым инвестиционным фондом недвижимости "Жилая-недвижимость 01.10", ИНН: 7728142469
	основание государственной регистрации:	Правила доверительного управления от 24.06.2010; Изменения и дополнения № 1 в правила доверительного управления от 21.10.2010; Изменения и дополнения № 2 в правила доверительного управления от 20.12.2012; Изменения и дополнения № 3 в правила доверительного управления от 18.06.2015; Изменения и дополнения № 4 в правила доверительного управления от 17.12.2015; Изменения и дополнения № 5 в правила доверительного управления от 19.07.2016

Настоящая выписка подтверждает проведение государственной регистрации права. Правообладатель: Владельцы инвестиционных паев Закрытого паевого инвестиционного фонда недвижимости "Жилая недвижимость 01.10"

Государственный регистратор



Бувенич С. П.  
 (подпись, должность)

**ВЫПИСКА ИЗ ЕДИНОГО ГОСУДАРСТВЕННОГО РЕЕСТРА ПРАВ НА НЕДВИЖИМОЕ ИМУЩЕСТВО И СДЕЛОК С НИМ, УДОСТОВЕРЯЮЩАЯ ПРОВЕДЕННУЮ ГОСУДАРСТВЕННУЮ РЕГИСТРАЦИЮ ПРАВ**

Дата выдачи: 23.09.2016

В Едином государственном реестре прав на недвижимое имущество и сделок с ним зарегистрировано:

1.	Кадастровый (или условный) номер объекта:	63:32:1602001:320
	Объект недвижимости:	Земельный участок. Назначение: Земли населенных пунктов, под малоэтажное жилищное строительство. Площадь: 894.00 кв.м, адрес (местонахождение) объекта: Российская Федерация, Самарская область, муниципальный район Ставропольский, сельское поселение Ягодное, с.Ягодное, мкр "Приволжский", ул.Парковая, участок 35
	Состав объекта недвижимости:	-
2.	Правообладатель (правообладатели):	2.1. Владельцы инвестиционных паев - Владельцы инвестиционных паев Закрытого паевого инвестиционного фонда недвижимости "Жилая недвижимость 01.10" данные о которых устанавливаются на основании данных лицевых счетов владельцев инвестиционных паев в реестре владельцев инвестиционных паев и счетов депо владельцев инвестиционных паев.
3.	Вид, номер и дата государственной регистрации права:	3.1. Общая долевая собственность, № 63-63/009-63/009/503/2016-647/2 от 23.09.2016
4.	Документы-основания:	4.1. Договор купли-продажи недвижимого имущества от 05.08.2016 №1
5.	Ограничение (обременение) права:	
	5.1.1. вид:	Доверительное управление, Самарская область, муниципальный район Ставропольский, сельское поселение Ягодное, с.Ягодное, мкр "Приволжский", ул.Парковая, участок 35, кад.№ 63:32:1602001:320, Земельный участок. Назначение: Земли населенных пунктов, под малоэтажное жилищное строительство. Площадь: 894.00 кв.м
	дата государственной регистрации:	23.09.2016
	номер государственной регистрации:	63-63/009-63/009/503/2016-647/3
	срок, на который установлено ограничение (обременение) права:	с 24.06.2010 по 30.06.2020
	лицо, в пользу которого установлено ограничение (обременение) права:	Общество с ограниченной ответственностью "Управляющая компания "Альфа-Капитал" Д.У. Закрытым паевым инвестиционным фондом недвижимости "Жилая-недвижимость 01.10", ИНН: 7728142469
	основание государственной регистрации:	Правила доверительного управления от 24.06.2010; Изменения и дополнения № 1 в правила доверительного управления от 21.10.2010; Изменения и дополнения № 2 в правила доверительного управления от 20.12.2012; Изменения и дополнения № 3 в правила доверительного управления от 18.06.2015; Изменения и дополнения № 4 в правила доверительного управления от 17.12.2015; Изменения и дополнения № 5 в правила доверительного управления от 19.07.2016

Настоящая выписка подтверждает проведение государственной регистрации права. Правообладатель: Владельцы инвестиционных паев Закрытого паевого инвестиционного фонда недвижимости "Жилая недвижимость 01.10"

Государственный регистратор



Бусевич С. П.

(подпись, инициалы)



**ВЫПИСКА ИЗ ЕДИНОГО ГОСУДАРСТВЕННОГО РЕЕСТРА ПРАВ НА НЕДВИЖИМОЕ ИМУЩЕСТВО И СДЕЛОК С НИМ, УДОСТОВЕРЯЮЩАЯ ПРОВЕДЕННУЮ ГОСУДАРСТВЕННУЮ РЕГИСТРАЦИЮ ПРАВ**

Дата выдачи: 23.09.2016

В Едином государственном реестре прав на недвижимое имущество и сделок с ним зарегистрировано:

1.	Кадастровый (или условный) номер объекта:	63:32:1602001:321
	Объект недвижимости:	Земельный участок. Назначение: Земли населенных пунктов, под малоэтажное жилищное строительство. Площадь: 894.00 кв.м, адрес (местонахождение) объекта: Российская Федерация, Самарская область, муниципальный район Ставропольский, сельское поселение Ягодное, с.Ягодное, мкр "Приволжский", ул.Парковая, участок 36
	Состав объекта недвижимости:	
2.	Правообладатель (правообладатели):	2.1. Владельцы инвестиционных паев - Владельцы инвестиционных паев Закрытого паевого инвестиционного фонда недвижимости "Жилая недвижимость 01.10" данные о которых устанавливаются на основании данных лицевых счетов владельцев инвестиционных паев в реестре владельцев инвестиционных паев и счетов депо владельцев инвестиционных паев.
3.	Вид, номер и дата государственной регистрации права:	3.1. Общая долевая собственность, № 63-63/009-63/009/503/2016-649/2 от 23.09.2016
4.	Документы-основания:	4.1. Договор купли-продажи недвижимого имущества от 05.08.2016 №1
5.	Ограничение (обременение) права:	
	5.1.1. вид:	Доверительное управление, Самарская область, муниципальный район Ставропольский, сельское поселение Ягодное, с.Ягодное, мкр "Приволжский", ул.Парковая, участок 36, кал.№ 63:32:1602001:321, Земельный участок. Назначение: Земли населенных пунктов, под малоэтажное жилищное строительство. Площадь: 894.00 кв.м
	дата государственной регистрации:	23.09.2016
	номер государственной регистрации:	63-63/009-63/009/503/2016-649/3
	срок, на который установлено ограничение (обременение) права:	с 24.06.2010 по 30.06.2020
	лицо, в пользу которого установлено ограничение (обременение) права:	Общество с ограниченной ответственностью "Управляющая компания "Альфа-Капитал" Д.У. Закрытым паевым инвестиционным фондом недвижимости "Жилая-недвижимость 01.10", ИНН: 7728142469
	основание государственной регистрации:	Правила доверительного управления от 24.06.2010; Изменения и дополнения № 1 в правила доверительного управления от 21.10.2010; Изменения и дополнения № 2 в правила доверительного управления от 20.12.2012; Изменения и дополнения № 3 в правила доверительного управления от 18.06.2015; Изменения и дополнения № 4 в правила доверительного управления от 17.12.2015; Изменения и дополнения № 5 в правила доверительного управления от 19.07.2016

Настоящая выписка подтверждает проведение государственной регистрации права. Правообладатель: Владельцы инвестиционных паев Закрытого паевого инвестиционного фонда недвижимости "Жилая недвижимость 01.10"

Государственный регистратор



Бусач С. П.  
(подпись, дата)



**ВЫПИСКА ИЗ ЕДИНОГО ГОСУДАРСТВЕННОГО РЕЕСТРА ПРАВ НА НЕДВИЖИМОЕ  
 ИМУЩЕСТВО И СДЕЛОК С НИМ, УДОСТОВЕРЯЮЩАЯ ПРОВЕДЕННУЮ  
 ГОСУДАРСТВЕННУЮ РЕГИСТРАЦИЮ ПРАВ**

Дата выдачи: 23.09.2016

В Едином государственном реестре прав на недвижимое имущество и сделок с ним зарегистрировано:

1. Кадастровый (или условный) номер объекта:		63:32:1602001:322
Объект недвижимости:		Земельный участок. Назначение: Земли населенных пунктов, под малоэтажное жилищное строительство. Площадь: 894.00 кв.м, адрес (местонахождение) объекта: Российская Федерация, Самарская область, муниципальный район Ставропольский, сельское поселение Ягодное, с.Ягодное, мкр "Приволжский", ул.Парковая, участок 37
Состав объекта недвижимости:		
2. Правообладатель (правообладатели):		2.1. Владельцы инвестиционных паев - Владельцы инвестиционных паев Закрытого паевого инвестиционного фонда недвижимости "Жилая недвижимость 01.10" данные о которых устанавливаются на основании данных лицевых счетов владельцев инвестиционных паев в реестре владельцев инвестиционных паев и счетов депо владельцев инвестиционных паев.
3. Вид, номер и дата государственной регистрации права:		3.1. Общая долевая собственность, № 63-63/009-63/009/503/2016-650/2 от 23.09.2016
4. Документы-основания:		4.1. Договор купли-продажи недвижимого имущества от 05.08.2016 №1
5. Ограничение (обременение) права:		
5.1.1. вид:	Доверительное управление, Самарская область, муниципальный район Ставропольский, сельское поселение Ягодное, с.Ягодное, мкр "Приволжский", ул.Парковая, участок 37, кад.№ 63:32:1602001:322, Земельный участок. Назначение: Земли населенных пунктов, под малоэтажное жилищное строительство. Площадь: 894.00 кв.м	
дата государственной регистрации:	23.09.2016	
номер государственной регистрации:	63-63/009-63/009/503/2016-650/3	
срок, на который установлено ограничение (обременение) права:	с 24.06.2010 по 30.06.2020	
лицо, в пользу которого установлено ограничение (обременение) права:	Общество с ограниченной ответственностью "Управляющая компания "Альфа-Капитал" Д.У. Закрытым паевым инвестиционным фондом недвижимости "Жилая-недвижимость 01.10", ИНН: 7728142469	
основание государственной регистрации:	Правила доверительного управления от 24.06.2010; Изменения и дополнения № 1 в правила доверительного управления от 21.10.2010; Изменения и дополнения № 2 в правила доверительного управления от 20.12.2012; Изменения и дополнения № 3 в правила доверительного управления от 18.06.2015; Изменения и дополнения № 4 в правила доверительного управления от 17.12.2015; Изменения и дополнения № 5 в правила доверительного управления от 19.07.2016	

Настоящая выписка подтверждает проведение государственной регистрации права. Правообладатель: Владельцы инвестиционных паев Закрытого паевого инвестиционного фонда недвижимости "Жилая недвижимость 01.10"

Государственный регистратор

Бувач С. П.  
(Фамилия, инициалы)

**ВЫПИСКА ИЗ ЕДИНОГО ГОСУДАРСТВЕННОГО РЕЕСТРА ПРАВ НА НЕДВИЖИМОЕ ИМУЩЕСТВО И СДЕЛОК С НИМ, УДОСТОВЕРЯЮЩАЯ ПРОВЕДЕННУЮ ГОСУДАРСТВЕННУЮ РЕГИСТРАЦИЮ ПРАВ**

Дата выдачи: 23.09.2016

В Едином государственном реестре прав на недвижимое имущество и сделок с ним зарегистрировано:

1.	Кадастровый (или условный) номер объекта:	63:32:1602001:323
	Объект недвижимости:	Земельный участок. Назначение: Земли населенных пунктов, под малоэтажное жилищное строительство. Площадь: 894.00 кв.м, адрес (местонахождение) объекта: Российская Федерация, Самарская область, муниципальный район Ставропольский, сельское поселение Ягодное, с.Ягодное, мкр "Приволжский", ул.Парковая, участок 38
	Состав объекта недвижимости:	
2.	Правообладатель (правообладатели):	2.1. Владельцы инвестиционных паев - Владельцы инвестиционных паев Закрытого паевого инвестиционного фонда недвижимости "Жилая недвижимость 01.10" данные о которых устанавливаются на основании данных лицевых счетов владельцев инвестиционных паев в реестре владельцев инвестиционных паев и счетов депо владельцев инвестиционных паев.
3.	Вид, номер и дата государственной регистрации права:	3.1. Общая долевая собственность, № 63-63/009-63/009/503/2016-652/2 от 23.09.2016
4.	Документы-основания:	4.1. Договор купли-продажи недвижимого имущества от 05.08.2016 №1
5.	Ограничение (обременение) права:	
	5.1.1. вид:	Доверительное управление, Самарская область, муниципальный район Ставропольский, сельское поселение Ягодное, мкр "Приволжский", ул.Парковая, участок 38, кад.№ 63:32:1602001:323, Земельный участок. Назначение: Земли населенных пунктов, под малоэтажное жилищное строительство. Площадь: 894.00 кв.м
	дата государственной регистрации:	23.09.2016
	номер государственной регистрации:	63-63/009-63/009/503/2016-652/3
	срок, на который установлено ограничение (обременение) права:	с 24.06.2010 по 30.06.2020
	лицо, в пользу которого установлено ограничение (обременение) права:	Общество с ограниченной ответственностью "Управляющая компания "Альфа-Капитал" Д.У. Закрытым паевым инвестиционным фондом недвижимости "Жилая-недвижимость 01.10", ИНН: 7728142469
	основание государственной регистрации:	Правила доверительного управления от 24.06.2010; Изменения и дополнения № 1 в правила доверительного управления от 21.10.2010; Изменения и дополнения № 2 в правила доверительного управления от 20.12.2012; Изменения и дополнения № 3 в правила доверительного управления от 18.06.2015; Изменения и дополнения № 4 в правила доверительного управления от 17.12.2015; Изменения и дополнения № 5 в правила доверительного управления от 19.07.2016

Настоящая выписка подтверждает проведение государственной регистрации права. Правообладатель: Владельцы инвестиционных паев Закрытого паевого инвестиционного фонда недвижимости "Жилая недвижимость 01.10".

Государственный регистратор



Бувенин С. П.  
(подпись, инициалы)



**ВЫПИСКА ИЗ ЕДИНОГО ГОСУДАРСТВЕННОГО РЕЕСТРА ПРАВ НА НЕДВИЖИМОЕ  
 ИМУЩЕСТВО И СДЕЛОК С НИМ, УДОСТОВЕРЯЮЩАЯ ПРОВЕДЕННУЮ  
 ГОСУДАРСТВЕННУЮ РЕГИСТРАЦИЮ ПРАВ**

Дата выдачи: 23.09.2016

В Едином государственном реестре прав на недвижимое имущество и сделок с ним зарегистрировано:

1.	Кадастровый (или условный) номер объекта:	63:32:1602001:306
	Объект недвижимости:	Земельный участок. Назначение: Земли населенных пунктов, под малоэтажное жилищное строительство. Площадь: 889.00 кв.м, адрес (местонахождение) объекта: Российская Федерация, Самарская область, муниципальный район Ставропольский, сельское поселение Ягодное, с.Ягодное, мкр "Приволжский", ул.Парковая, участок 39
	Состав объекта недвижимости:	
2.	Правообладатель (правообладатели):	2.1. Владельцы инвестиционных паев - Владельцы инвестиционных паев Закрытого паевого инвестиционного фонда недвижимости "Жилая недвижимость 01.10" данные о которых устанавливаются на основании данных лицевых счетов владельцев инвестиционных паев в реестре владельцев инвестиционных паев и счетов депо владельцев инвестиционных паев.
3.	Вид, номер и дата государственной регистрации права:	3.1. Общая долевая собственность, № 63-63/009-63/009/503/2016-654/2 от 23.09.2016
4.	Документы-основания:	4.1. Договор купли-продажи недвижимого имущества от 05.08.2016 №1
5.	Ограничение (обременение) права:	
	5.1.1. вид:	Доверительное управление, Самарская область, муниципальный район Ставропольский, сельское поселение Ягодное, с.Ягодное, мкр "Приволжский", ул.Парковая, участок 39, кад.№ 63:32:1602001:306, Земельный участок. Назначение: Земли населенных пунктов, под малоэтажное жилищное строительство. Площадь: 889.00 кв.м
	дата государственной регистрации:	23.09.2016
	номер государственной регистрации:	63-63/009-63/009/503/2016-654/3
	срок, на который установлено ограничение (обременение) права:	с 24.06.2010 по 30.06.2020
	лицо, в пользу которого установлено ограничение (обременение) права:	Общество с ограниченной ответственностью "Управляющая компания "Альфа-Капитал" Д.У. Закрытым паевым инвестиционным фондом недвижимости "Жилая-недвижимость 01.10", ИНН: 7728142469
	основание государственной регистрации:	Правила доверительного управления от 24.06.2010; Изменения и дополнения № 1 в правила доверительного управления от 21.10.2010; Изменения и дополнения № 2 в правила доверительного управления от 20.12.2012; Изменения и дополнения № 3 в правила доверительного управления от 18.06.2015; Изменения и дополнения № 4 в правила доверительного управления от 17.12.2015; Изменения и дополнения № 5 в правила доверительного управления от 19.07.2016

Настоящая выписка подтверждает проведение государственной регистрации права. Правообладатель: Владельцы инвестиционных паев Закрытого паевого инвестиционного фонда недвижимости "Жилая недвижимость 01.10"

Государственный регистратор



Буевич С. П.  
 (подпись)

**ВЫПИСКА ИЗ ЕДИНОГО ГОСУДАРСТВЕННОГО РЕЕСТРА ПРАВ НА НЕДВИЖИМОЕ ИМУЩЕСТВО И СДЕЛОК С НИМ, УДОСТОВЕРЯЮЩАЯ ПРОВЕДЕННУЮ ГОСУДАРСТВЕННУЮ РЕГИСТРАЦИЮ ПРАВ**

Дата выдачи: 23.09.2016

В Едином государственном реестре прав на недвижимое имущество и сделок с ним зарегистрировано:

1. Кадастровый (или условный) номер объекта:	63:32:1602001:307
Объект недвижимости:	Земельный участок. Назначение: Земли населенных пунктов, под малоэтажное жилищное строительство. Площадь: 888.00 кв.м, адрес (местонахождение) объекта: Российская Федерация, Самарская область, муниципальный район Ставропольский, сельское поселение Ягодное, с.Ягодное, мкр "Приволжский", ул. Парковая, участок 40
Состав объекта недвижимости:	
2. Правообладатель (правообладатели):	2.1. Владельцы инвестиционных паев - Владельцы инвестиционных паев Закрытого паевого инвестиционного фонда недвижимости "Жилая недвижимость 01.10" данные о которых устанавливаются на основании данных лицевых счетов владельцев инвестиционных паев в реестре владельцев инвестиционных паев и счетов депо владельцев инвестиционных паев.
3. Вид, номер и дата государственной регистрации права:	3.1. Общая долевая собственность, № 63-63/009-63/009/503/2016-656/2 от 23.09.2016
4. Документы-основания:	4.1. Договор купли-продажи недвижимого имущества от 05.08.2016 №1
5. Ограничение (обременение) права:	
5.1.1. вид:	Доверительное управление, Самарская область, муниципальный район Ставропольский, сельское поселение Ягодное, с.Ягодное, мкр "Приволжский", ул. Парковая, участок 40, кад. № 63:32:1602001:307, Земельный участок. Назначение: Земли населенных пунктов, под малоэтажное жилищное строительство. Площадь: 888.00 кв.м
дата государственной регистрации:	23.09.2016
номер государственной регистрации:	63-63/009-63/009/503/2016-656/3
срок, на который установлено ограничение (обременение) права:	с 24.06.2010 по 30.06.2020
лицо, в пользу которого установлено ограничение (обременение) права:	Общество с ограниченной ответственностью "Управляющая компания "Альфа-Капитал" Д.У. Закрытым паевым инвестиционным фондом недвижимости "Жилая-недвижимость 01.10", ИНН: 7728142469
основание государственной регистрации:	Правила доверительного управления от 24.06.2010; Изменения и дополнения № 1 в правила доверительного управления от 21.10.2010; Изменения и дополнения № 2 в правила доверительного управления от 20.12.2012; Изменения и дополнения № 3 в правила доверительного управления от 18.06.2015; Изменения и дополнения № 4 в правила доверительного управления от 17.12.2015; Изменения и дополнения № 5 в правила доверительного управления от 19.07.2016

Настоящая выписка подтверждает проведение государственной регистрации права. Правообладатель: Владельцы инвестиционных паев Закрытого паевого инвестиционного фонда недвижимости "Жилая недвижимость 01.10"

Государственный регистратор



Буевич С. П.  
(подпись, печать)

**ООО «НМЦ «Рейтинг»**

443056, г. Самара, ул. Луначарского 38  
тел. (факс) 271-31-00, 335-52-77; [www.rating63.ru](http://www.rating63.ru); e-mail: [rating-samara@mail.ru](mailto:rating-samara@mail.ru)

---



ООО «НМЦ «Рейтинг»

443056, г. Самара, ул. Луначарского 38  
 тел. (факс) 271-31-00, 335-52-77; www.rating63.ru; e-mail: rating-samara@mail.ru

**ВЫПИСКА ИЗ ЕДИНОГО ГОСУДАРСТВЕННОГО РЕЕСТРА ПРАВ НА НЕДВИЖИМОЕ ИМУЩЕСТВО И СДЕЛОК С НИМ, УДОСТОВЕРЯЮЩАЯ ПРОВЕДЕННУЮ ГОСУДАРСТВЕННУЮ РЕГИСТРАЦИЮ ПРАВ**

Дата выдачи: 21.09.2016

В Едином государственном реестре прав на недвижимое имущество и сделок с ним зарегистрировано:

1. Кадастровый (или условный) номер объекта:	63:32:1602001:273
Объект недвижимости:	Земельный участок. Назначение: Земли населенных пунктов, под малоэтажное жилищное строительство. Площадь: 1136.00 кв.м, адрес (местонахождение) объекта: Российская Федерация, Самарская область, муниципальный район Ставропольский, сельское поселение Ягодное, с.Ягодное, мкр."Приволжский", ул.Любимая, участок №121
Состав объекта недвижимости:	
2. Правообладатель (правообладатели):	2.1. Владельцы инвестиционных паев - Владельцы инвестиционных паев Закрытого паевого инвестиционного фонда недвижимости "Жилая недвижимость 01.10" данные о которых устанавливаются на основании данных лицевых счетов владельцев инвестиционных паев в реестре владельцев инвестиционных паев и счетов депо владельцев инвестиционных паев.
3. Вид, номер и дата государственной регистрации права:	3.1. Общая долевая собственность, № 63-63/009-63/009/503/2016-685/2 от 21.09.2016
4. Документы-основания:	4.1. Договор купли-продажи недвижимого имущества от 05.08.2016 №2
5. Ограничение (обременение) права:	
5.1.1. вид:	Доверительное управление, Самарская область, муниципальный район Ставропольский, сельское поселение Ягодное, с.Ягодное, мкр."Приволжский", ул.Любимая, участок №121, кад.№ 63:32:1602001:273, Земельный участок. Назначение: Земли населенных пунктов, под малоэтажное жилищное строительство. Площадь: 1136.00 кв.м
дата государственной регистрации:	21.09.2016
номер государственной регистрации:	63-63/009-63/009/503/2016-685/3
срок, на который установлено ограничение (обременение) права:	с 24.06.2010 до 30.06.2020
лицо, в пользу которого установлено ограничение (обременение) права:	Общество с ограниченной ответственностью "Управляющая компания "Альфа-Капитал" Д.У. Закрытым паевым инвестиционным фондом недвижимости "Жилая-недвижимость 01.10", ИНН: 7728142469
основание государственной регистрации:	Изменения и дополнения № 1 в правила доверительного управления от 21.10.2010; Изменения и дополнения № 5 в правила доверительного управления от 19.07.2016; Изменения и дополнения № 3 в правила доверительного управления от 18.06.2015; Правила доверительного управления от 24.06.2010; Изменения и дополнения № 4 в правила доверительного управления от 17.12.2015; Изменения и дополнения № 2 в правила доверительного управления от 20.12.2012

Настоящая выписка подтверждает проведение государственной регистрации права. Правообладатель: Владельцы инвестиционных паев Закрытого паевого инвестиционного фонда недвижимости "Жилая недвижимость 01.10"

Государственный регистратор

Гуйвокова Е. В.  
(подпись, печать)

**ВЫПИСКА ИЗ ЕДИНОГО ГОСУДАРСТВЕННОГО РЕЕСТРА ПРАВ НА НЕДВИЖИМОЕ  
 ИМУЩЕСТВО И СДЕЛОК С НИМ, УДОСТОВЕРЯЮЩАЯ ПРОВЕДЕННУЮ  
 ГОСУДАРСТВЕННУЮ РЕГИСТРАЦИЮ ПРАВ**

Дата выдачи: 22.09.2016

В Едином государственном реестре прав на недвижимое имущество и сделок с ним зарегистрировано:

1. Кадастровый (или условный) номер объекта:	63:32:1602001:243	
Объект недвижимости:	Земельный участок. Назначение: Земли населенных пунктов, под малоэтажное жилищное строительство. Площадь: 1136.00 кв.м, адрес (местонахождение) объекта: Российская Федерация, Самарская область, муниципальный район Ставропольский, сельское поселение Ягодное, с.Ягодное, мкр "Приволжский", ул.Любимая, участок №122	
Состав объекта недвижимости:		
2. Правообладатель (правообладатели):	2.1. Владельцы инвестиционных паев - Владельцы инвестиционных паев Закрытого паевого инвестиционного фонда недвижимости "Жилая недвижимость 01.10" данные о которых устанавливаются на основании данных лицевых счетов владельцев инвестиционных паев в реестре владельцев инвестиционных паев и счетов депо владельцев инвестиционных паев.	
3. Вид, номер и дата государственной регистрации права:	3.1. Общая долевая собственность, № 63-63/009-63/009/503/2016-687/2 от 22.09.2016	
4. Документы-основания:	4.1. Договор купли-продажи недвижимого имущества от 05.08.2016 №2	
5. Ограничение (обременение) права:		
5.1.1. вид:	Доверительное управление, Самарская область, муниципальный район Ставропольский, сельское поселение Ягодное, с.Ягодное, мкр "Приволжский", ул.Любимая, участок №122, кад.№ 63:32:1602001:243, Земельный участок. Назначение: Земли населенных пунктов, под малоэтажное жилищное строительство. Площадь: 1136.00 кв.м	
дата государственной регистрации:	22.09.2016	
номер государственной регистрации:	63-63/009-63/009/503/2016-687/3	
срок, на который установлено ограничение (обременение) права:	с 24.06.2010 по 30.06.2020	
лицо, в пользу которого установлено ограничение (обременение) права:	Общество с ограниченной ответственностью "Управляющая компания "Альфа-Капитал" Д.У. Закрытым паевым инвестиционным фондом недвижимости "Жилая-недвижимость 01.10", ИНН: 7728142469	
основание государственной регистрации:	Изменения и дополнения № 1 в правила доверительного управления от 21.10.2010; Изменения и дополнения № 5 в правила доверительного управления от 19.07.2016; Изменения и дополнения № 3 в правила доверительного управления от 18.06.2015; Правила доверительного управления от 24.06.2010; Изменения и дополнения № 4 в правила доверительного управления от 17.12.2015; Изменения и дополнения № 2 в правила доверительного управления от 20.12.2012/	

Настоящая выписка подтверждает проведение государственной регистрации права. Правообладатель: Владельцы инвестиционных паев Закрытого паевого инвестиционного фонда недвижимости "Жилая недвижимость 01.10"

Государственный регистратор

Трифонов О. А.





**ВЫПИСКА ИЗ ЕДИНОГО ГОСУДАРСТВЕННОГО РЕЕСТРА ПРАВ НА НЕДВИЖИМОЕ ИМУЩЕСТВО И СДЕЛОК С НИМ, УДОСТОВЕРЯЮЩАЯ ПРОВЕДЕННУЮ ГОСУДАРСТВЕННУЮ РЕГИСТРАЦИЮ ПРАВ**

Дата выдачи: 22.09.2016

В Едином государственном реестре прав на недвижимое имущество и сделок с ним зарегистрировано:

1. Кадастровый (или условный) номер объекта:		63:32:1602001:207
Объект недвижимости:		Земельный участок. Назначение: Земли населенных пунктов, под малоэтажное жилищное строительство. Площадь: 1136.00 кв.м, адрес (местонахождение) объекта: Российская Федерация, Самарская область, муниципальный район Ставропольский, сельское поселение Ягодное, с.Ягодное, мкр."Приволжский", ул.Любимая, участок №123.
Состав объекта недвижимости:		
2. Правообладатель (правообладатели):		2.1. Владельцы инвестиционных паев - Владельцы инвестиционных паев Закрытого паевого инвестиционного фонда недвижимости "Жилая недвижимость 01.10" данные о которых устанавливаются на основании данных лицевых счетов владельцев инвестиционных паев в реестре владельцев инвестиционных паев и счетов депо владельцев инвестиционных паев.
3. Вид, номер и дата государственной регистрации права:		3.1. Общая долевая собственность, № 63-63/009-63/009/503/2016-690/2 от 22.09.2016
4. Документы-основания:		4.1. Договор купли-продажи недвижимого имущества от 05.08.2016 №2
5. Ограничение (обременение) права:		
5.1.1.	вид:	Доверительное управление, Самарская область, муниципальный район Ставропольский, сельское поселение Ягодное, с.Ягодное, мкр."Приволжский", ул.Любимая, участок №123, кад.№ 63:32:1602001:207, Земельный участок. Назначение: Земли населенных пунктов, под малоэтажное жилищное строительство. Площадь: 1136.00 кв.м
	дата государственной регистрации:	22.09.2016
	номер государственной регистрации:	63-63/009-63/009/503/2016-690/3
	срок, на который установлено ограничение (обременение) права:	с 24.06.2010 по 30.06.2020
	лицо, в пользу которого установлено ограничение (обременение) права:	Общество с ограниченной ответственностью "Управляющая компания "Альфа-Капитал" Д.У. Закрытым паевым инвестиционным фондом недвижимости "Жилая-недвижимость 01.10", ИНН: 7728142469
	основание государственной регистрации:	Изменения и дополнения № 1 в правила доверительного управления от 21.10.2010; Изменения и дополнения № 5 в правила доверительного управления от 19.07.2016; Изменения и дополнения № 3 в правила доверительного управления от 18.06.2015; Правила доверительного управления от 24.06.2010; Изменения и дополнения № 4 в правила доверительного управления от 17.12.2015; Изменения и дополнения № 2 в правила доверительного управления от 20.12.2012

Настоящая выписка подтверждает проведение государственной регистрации права. Правообладатель: Владельцы инвестиционных паев Закрытого паевого инвестиционного фонда недвижимости "Жилая недвижимость 01.10"

Государственный регистратор

Трифонов О. А.

**ВЫПИСКА ИЗ ЕДИНОГО ГОСУДАРСТВЕННОГО РЕЕСТРА ПРАВ НА НЕДВИЖИМОЕ ИМУЩЕСТВО И СДЕЛОК С НИМ, УДОСТОВЕРЯЮЩАЯ ПРОВЕДЕННУЮ ГОСУДАРСТВЕННУЮ РЕГИСТРАЦИЮ ПРАВ**

Дата выдачи: 22.09.2016

В Едином государственном реестре прав на недвижимое имущество и сделок с ним зарегистрировано:

1. Кадастровый (или условный) номер объекта:	63:32:1602001:203
Объект недвижимости:	Земельный участок. Назначение: Земли населенных пунктов, под малоэтажное жилищное строительство. Площадь: 1136.00 кв.м, адрес (местонахождение) объекта: Российская Федерация, Самарская область, муниципальный район Ставропольский, сельское поселение Ягодное, с.Ягодное, мкр."Приволжский", ул.Любимая, участок №124
Состав объекта недвижимости:	
2. Правообладатель (правообладатели):	2.1. Владельцы инвестиционных паев - Владельцы инвестиционных паев Закрытого паевого инвестиционного фонда недвижимости "Жилая недвижимость 01.10" данные о которых устанавливаются на основании данных лицевых счетов владельцев инвестиционных паев в реестре владельцев инвестиционных паев и счетов депо владельцев инвестиционных паев.
3. Вид, номер и дата государственной регистрации права:	3.1. Общая долевая собственность, № 63-63/009-63/009/503/2016-692/2 от 22.09.2016
4. Документы-основания:	4.1. Договор купли-продажи недвижимого имущества от 05.08.2016 №2
5. Ограничение (обременение) права:	
5.1.1. вид:	Доверительное управление, Самарская область, муниципальный район Ставропольский, сельское поселение Ягодное, с.Ягодное, мкр."Приволжский", ул.Любимая, участок №124, кад.№ 63:32:1602001:203, Земельный участок. Назначение: Земли населенных пунктов, под малоэтажное жилищное строительство. Площадь: 1136.00 кв.м
дата государственной регистрации:	22.09.2016
номер государственной регистрации:	63-63/009-63/009/503/2016-692/3
срок, на который установлено ограничение (обременение) права:	с 24.06.2010 по 30.06.2020
лицо, в пользу которого установлено ограничение (обременение) права:	Общество с ограниченной ответственностью "Управляющая компания "Альфа-Капитал" Д.У. Закрытым паевым инвестиционным фондом недвижимости "Жилая-недвижимость 01.10", ИНН: 7728142469
основание государственной регистрации:	Изменения и дополнения № 1 в правила доверительного управления от 21.10.2010; Изменения и дополнения № 5 в правила доверительного управления от 19.07.2016; Изменения и дополнения № 3 в правила доверительного управления от 18.06.2015; Правила доверительного управления от 24.06.2010; Изменения и дополнения № 4 в правила доверительного управления от 17.12.2015; Изменения и дополнения № 2 в правила доверительного управления от 20.12.2012

Настоящая выписка подтверждает проведение государственной регистрации права. Правообладатель: Владельцы инвестиционных паев Закрытого паевого инвестиционного фонда недвижимости "Жилая недвижимость 01.10"

Государственный регистратор

Трифонов О. А.

(подпись, и.п.)

(подпись, и.п.)



**ВЫПИСКА ИЗ ЕДИНОГО ГОСУДАРСТВЕННОГО РЕЕСТРА ПРАВ НА НЕДВИЖИМОЕ  
 ИМУЩЕСТВО И СДЕЛОК С НИМ, УДОСТОВЕРЯЮЩАЯ ПРОВЕДЕННУЮ  
 ГОСУДАРСТВЕННУЮ РЕГИСТРАЦИЮ ПРАВ**

Дата выдачи: 21.09.2016

В Едином государственном реестре прав на недвижимое имущество и сделок с ним зарегистрировано:

1. Кадастровый (или условный) номер объекта:		63:32:1602001:274
Объект недвижимости:		Земельный участок. Назначение: Земли населенных пунктов, под малоэтажное жилищное строительство. Площадь: 1136.00 кв.м, адрес (местонахождение) объекта: Российская Федерация, Самарская область, муниципальный район Ставропольский, сельское поселение Ягодное, с.Ягодное, мкр "Приволжский", ул.Любимая, участок №125
Состав объекта недвижимости:		
2. Правообладатель (правообладатели):		2.1. Владельцы инвестиционных паев - Владельцы инвестиционных паев Закрытого паевого инвестиционного фонда недвижимости "Жилая недвижимость 01.10" данные о которых устанавливаются на основании данных лицевых счетов владельцев инвестиционных паев в реестре владельцев инвестиционных паев и счетов депо владельцев инвестиционных паев.
3. Вид, номер и дата государственной регистрации права:		3.1. Общая долевая собственность, № 63-63/009-63/009/503/2016-694/2 от 21.09.2016
4. Документы-основания:		4.1. Договор купли-продажи недвижимого имущества от 05.08.2016 №2
5. Ограничение (обременение) права:		
5.1.1.	вид:	Доверительное управление, Самарская область, муниципальный район Ставропольский, сельское поселение Ягодное, с.Ягодное, мкр "Приволжский", ул.Любимая, участок №125, кад.№ 63:32:1602001:274, Земельный участок. Назначение: Земли населенных пунктов, под малоэтажное жилищное строительство. Площадь: 1136.00 кв.м
	дата государственной регистрации:	21.09.2016
	номер государственной регистрации:	63-63/009-63/009/503/2016-694/3
	срок, на который установлено ограничение (обременение) права:	с 24.06.2010 по 30.06.2020
	лицо, в пользу которого установлено ограничение (обременение) права:	Общество с ограниченной ответственностью "Управляющая компания "Альфа-Капитал" Д.У. Закрытым паевым инвестиционным фондом недвижимости "Жилая-недвижимость 01.10", ИНН: 7728142469
	основание государственной регистрации:	Изменения и дополнения № 1 в правила доверительного управления от 21.10.2010; Изменения и дополнения № 5 в правила доверительного управления от 19.07.2016; Изменения и дополнения № 3 в правила доверительного управления от 18.06.2015; Правила доверительного управления от 24.06.2010; Изменения и дополнения № 4 в правила доверительного управления от 17.12.2015; Изменения и дополнения № 2 в правила доверительного управления от 20.12.2012

Настоящая выписка подтверждает проведение государственной регистрации права. Правообладатель: Владельцы инвестиционных паев Закрытого паевого инвестиционного фонда недвижимости "Жилая недвижимость 01.10"

Государственный регистратор



Туйлюкова Е. В.  
(подпись, печать)



**ВЫПИСКА ИЗ ЕДИНОГО ГОСУДАРСТВЕННОГО РЕЕСТРА ПРАВ НА НЕДВИЖИМОЕ ИМУЩЕСТВО И СДЕЛОК С НИМ, УДОСТОВЕРЯЮЩАЯ ПРОВЕДЕННУЮ ГОСУДАРСТВЕННУЮ РЕГИСТРАЦИЮ ПРАВ**

Дата выдачи: 21.09.2016

В Едином государственном реестре прав на недвижимое имущество и сделок с ним зарегистрировано:

1. Кадастровый (или условный) номер объекта:		63:32:1602001:252
Объект недвижимости:		Земельный участок. Назначение: Земли населенных пунктов, под малоэтажное жилищное строительство. Площадь: 1136.00 кв.м, адрес (местонахождение) объекта: Российская Федерация, Самарская область, муниципальный район Ставропольский, сельское поселение Ягодное, с.Ягодное, мкр."Приволжский", ул.Любимая, участок №127
Состав объекта недвижимости:		
2. Правообладатель (правообладатели):		2.1. Владельцы инвестиционных паев - Владельцы инвестиционных паев Закрытого паевого инвестиционного фонда недвижимости "Жилая недвижимость 01.10" данные о которых устанавливаются на основании данных лицевых счетов владельцев инвестиционных паев в реестре владельцев инвестиционных паев и счетов депо владельцев инвестиционных паев.
3. Вид, номер и дата государственной регистрации права:		3.1. Общая долевая собственность, № 63-63/009-63/009/503/2016-696/2 от 21.09.2016
4. Документы-основания:		4.1. Договор купли-продажи недвижимого имущества от 05.08.2016 №2
5. Ограничение (обременение) права:		
5.1.1. вид:	Доверительное управление, Самарская область, муниципальный район Ставропольский, сельское поселение Ягодное, с.Ягодное, мкр."Приволжский", ул.Любимая, участок №127, кад.№ 63:32:1602001:252, Земельный участок. Назначение: Земли населенных пунктов, под малоэтажное жилищное строительство. Площадь: 1136.00 кв.м	
дата государственной регистрации:	21.09.2016	
номер государственной регистрации:	63-63/009-63/009/503/2016-696/3	
срок, на который установлено ограничение (обременение) права:	с 24.06.2010 по 30.06.2020	
лицо, в пользу которого установлено ограничение (обременение) права:	Общество с ограниченной ответственностью "Управляющая компания "Альфа-Капитал" Д.У. Закрытым паевым инвестиционным фондом недвижимости "Жилая-недвижимость 01.10", ИНН: 7728142469	
основание государственной регистрации:	Изменения и дополнения № 1 в правила доверительного управления от 21.10.2010; Изменения и дополнения № 5 в правила доверительного управления от 19.07.2016; Изменения и дополнения № 3 в правила доверительного управления от 18.06.2015; Правила доверительного управления от 24.06.2010; Изменения и дополнения № 4 в правила доверительного управления от 17.12.2015; Изменения и дополнения № 2 в правила доверительного управления от 20.12.2012	

Настоящая выписка подтверждает проведение государственной регистрации права. Правообладатель: Владельцы инвестиционных паев Закрытого паевого инвестиционного фонда недвижимости "Жилая недвижимость 01.10"

Государственный регистратор

Туйизокова Е. В.  
Исполнительный директор

**ВЫПИСКА ИЗ ЕДИНОГО ГОСУДАРСТВЕННОГО РЕЕСТРА ПРАВ НА НЕДВИЖИМОЕ ИМУЩЕСТВО И СДЕЛОК С НИМ, УДОСТОВЕРЯЮЩАЯ ПРОВЕДЕННУЮ ГОСУДАРСТВЕННУЮ РЕГИСТРАЦИЮ ПРАВ**

Дата выдачи: 22.09.2016

В Едином государственном реестре прав на недвижимое имущество и сделок с ним зарегистрировано:

1.	Кадастровый (или условный) номер объекта:	63:32:1602001:254
	Объект недвижимости:	Земельный участок. Назначение: Земли населенных пунктов, под малоэтажное жилищное строительство. Площадь: 1136.00 кв.м, адрес (местонахождение) объекта: Российская Федерация, Самарская область, муниципальный район Ставропольский, сельское поселение Ягодное, с. Ягодное, мкр "Приволжский", ул. Любимая, участок №128
	Состав объекта недвижимости:	
2.	Правообладатель (правообладатели):	2.1. Владельцы инвестиционных паев - Владельцы инвестиционных паев Закрытого паевого инвестиционного фонда недвижимости "Жилая недвижимость 01.10" данные о которых устанавливаются на основании данных лицевых счетов владельцев инвестиционных паев в реестре владельцев инвестиционных паев и счетов депо владельцев инвестиционных паев.
3.	Вид, номер и дата государственной регистрации права:	3.1. Общая долевая собственность, № 63-63/009-63/009/503/2016-699/2 от 22.09.2016
4.	Документы-основания:	4.1. Договор купли-продажи недвижимого имущества от 05.08.2016 №2
5.	Ограничение (обременение) права:	
	5.1.1. вид:	Доверительное управление, Самарская область, муниципальный район Ставропольский, сельское поселение Ягодное, с. Ягодное, мкр "Приволжский", ул. Любимая, участок №128, кад. № 63:32:1602001:254, Земельный участок. Назначение: Земли населенных пунктов, под малоэтажное жилищное строительство. Площадь: 1136.00 кв.м
	дата государственной регистрации:	22.09.2016
	номер государственной регистрации:	63-63/009-63/009/503/2016-699/3
	срок, на который установлено ограничение (обременение) права:	с 24.06.2010 по 30.06.2020
	лицо, в пользу которого установлено ограничение (обременение) права:	Общество с ограниченной ответственностью "Управляющая компания "Альфа-Капитал" Д.У. Закрытым паевым инвестиционным фондом недвижимости "Жилая-недвижимость 01.10", ИНН: 7728142469
	основание государственной регистрации:	Правила доверительного управления от 24.06.2010; Изменения и дополнения № 1 в правила доверительного управления от 21.10.2010; Изменения и дополнения № 2 в правила доверительного управления от 20.12.2012; Изменения и дополнения № 3 в правила доверительного управления от 18.06.2015; Изменения и дополнения № 4 в правила доверительного управления от 17.12.2015; Изменения и дополнения № 5 в правила доверительного управления от 19.07.2016

Настоящая выписка подтверждает проведение государственной регистрации права. Правообладатель: Владельцы инвестиционных паев Закрытого паевого инвестиционного фонда недвижимости "Жилая недвижимость 01.10"

Государственный регистратор



Бувич С. П.  
Фамилия, инициалы



**ВЫПИСКА ИЗ ЕДИНОГО ГОСУДАРСТВЕННОГО РЕЕСТРА ПРАВ НА НЕДВИЖИМОЕ ИМУЩЕСТВО И СДЕЛОК С НИМ, УДОСТОВЕРЯЮЩАЯ ПРОВЕДЕННУЮ ГОСУДАРСТВЕННУЮ РЕГИСТРАЦИЮ ПРАВ**

Дата выдачи: 22.09.2016

В Едином государственном реестре прав на недвижимое имущество и сделок с ним зарегистрировано:

1.	Кадастровый (или условный) номер объекта:	63:32:1602001:253
	Объект недвижимости:	Земельный участок. Назначение: Земли населенных пунктов, под малоэтажное жилищное строительство. Площадь: 1136.00 кв.м, адрес (местонахождение) объекта: Российская Федерация, Самарская область, муниципальный район Ставропольский, сельское поселение Ягодное, с.Ягодное, мкр. "Приволжский", ул. Любимая, участок №129
	Состав объекта недвижимости:	
2.	Правообладатель (правообладатели):	2.1. Владельцы инвестиционных паев - Владельцы инвестиционных паев Закрытого паевого инвестиционного фонда недвижимости "Жилая недвижимость 01.10" данные о которых устанавливаются на основании данных лицевых счетов владельцев инвестиционных паев в реестре владельцев инвестиционных паев и счетов депо владельцев инвестиционных паев.
3.	Вид, номер и дата государственной регистрации права:	3.1. Общая долевая собственность, № 63-63/009-63/009/503/2016-701/2 от 22.09.2016
4.	Документы-основания:	4.1. Договор купли-продажи недвижимого имущества от 05.08.2016 №2
5.	Ограничение (обременение) права:	
5.1.1.	вид:	Доверительное управление, Самарская область, муниципальный район Ставропольский, сельское поселение Ягодное, с.Ягодное, мкр. "Приволжский", ул. Любимая, участок №129, кад.№ 63:32:1602001:253, Земельный участок. Назначение: Земли населенных пунктов, под малоэтажное жилищное строительство. Площадь: 1136.00 кв.м
	дата государственной регистрации:	22.09.2016
	номер государственной регистрации:	63-63/009-63/009/503/2016-701/3
	срок, на который установлено ограничение (обременение) права:	с 24.06.2010 по 30.06.2020
	лицо, в пользу которого установлено ограничение (обременение) права:	Общество с ограниченной ответственностью "Управляющая компания "Альфа-Капитал" Д.У. Закрытым паевым инвестиционным фондом недвижимости "Жилая-недвижимость 01.10", ИНН: 7728142469
	основание государственной регистрации:	Правила доверительного управления от 24.06.2010; Изменения и дополнения № 1 в правила доверительного управления от 21.10.2010; Изменения и дополнения № 2 в правила доверительного управления от 20.12.2012; Изменения и дополнения № 3 в правила доверительного управления от 18.06.2015; Изменения и дополнения № 4 в правила доверительного управления от 17.12.2015; Изменения и дополнения № 5 в правила доверительного управления от 19.07.2016

Настоящая выписка подтверждает проведение государственной регистрации права. Правообладатель: Владельцы инвестиционных паев Закрытого паевого инвестиционного фонда недвижимости "Жилая недвижимость 01.10"

Государственный регистратор

Бувич С. П.  
(фамилия, инициалы)

**ВЫПИСКА ИЗ ЕДИНОГО ГОСУДАРСТВЕННОГО РЕЕСТРА ПРАВ НА НЕДВИЖИМОЕ  
 ИМУЩЕСТВО И СДЕЛОК С НИМ, УДОСТОВЕРЯЮЩАЯ ПРОВЕДЕННУЮ  
 ГОСУДАРСТВЕННУЮ РЕГИСТРАЦИЮ ПРАВ**

Дата выдачи: 22.09.2016

В Едином государственном реестре прав на недвижимое имущество и сделок с ним зарегистрировано:

1. Кадастровый (или условный) номер объекта:		63:32:1602001:271
Объект недвижимости:		Земельный участок. Назначение: Земли населенных пунктов, под малоэтажное жилищное строительство. Площадь: 1136.00 кв.м, адрес (местонахождение) объекта: Российская Федерация, Самарская область, муниципальный район Ставропольский, сельское поселение Ягодное, с.Ягодное, мкр."Приволжский", ул.Любимая, участок №130
Состав объекта недвижимости:		
2. Правообладатель (правообладатели):		2.1. Владельцы инвестиционных паев - Владельцы инвестиционных паев Закрытого паевого инвестиционного фонда недвижимости "Жилая недвижимость 01.10" данные о которых устанавливаются на основании данных лицевых счетов владельцев инвестиционных паев в реестре владельцев инвестиционных паев и счетов депо владельцев инвестиционных паев.
3. Вид, номер и дата государственной регистрации права:		3.1. Общая долевая собственность, № 63-63/009-63/009/503/2016-703/2 от 22.09.2016
4. Документы-основания:		4.1. Договор купли-продажи недвижимого имущества от 05.08.2016 №2
5. Ограничение (обременение) права:		
5.1.1.	вид:	Доверительное управление, Самарская область, муниципальный район Ставропольский, сельское поселение Ягодное, с.Ягодное, мкр."Приволжский", ул.Любимая, участок №130, кад.№ 63:32:1602001:271, Земельный участок. Назначение: Земли населенных пунктов, под малоэтажное жилищное строительство. Площадь: 1136.00 кв.м
	дата государственной регистрации:	22.09.2016
	номер государственной регистрации:	63-63/009-63/009/503/2016-703/3
	срок, на который установлено ограничение (обременение) права:	с 24.06.2010 по 30.06.2020
	лицо, в пользу которого установлено ограничение (обременение) права:	Общество с ограниченной ответственностью "Управляющая компания "Альфа-Капитал" Д.У. Закрытым паевым инвестиционным фондом недвижимости "Жилая-недвижимость 01.10", ИНН: 7728142469
	основание государственной регистрации:	Правила доверительного управления от 24.06.2010; Изменения и дополнения № 1 в правила доверительного управления от 21.10.2010; Изменения и дополнения № 2 в правила доверительного управления от 20.12.2012; Изменения и дополнения № 3 в правила доверительного управления от 18.06.2015; Изменения и дополнения № 4 в правила доверительного управления от 17.12.2015; Изменения и дополнения № 5 в правила доверительного управления от 19.07.2016

Настоящая выписка подтверждает проведение государственной регистрации права. Правообладатель: Владельцы инвестиционных паев Закрытого паевого инвестиционного фонда недвижимости "Жилая недвижимость 01.10"

Государственный регистратор



Бусвич С. П.  
(подпись, инициалы)



**ВЫПИСКА ИЗ ЕДИНОГО ГОСУДАРСТВЕННОГО РЕЕСТРА ПРАВ НА НЕДВИЖИМОЕ ИМУЩЕСТВО И СДЕЛОК С НИМ, УДОСТОВЕРЯЮЩАЯ ПРОВЕДЕННУЮ ГОСУДАРСТВЕННУЮ РЕГИСТРАЦИЮ ПРАВ**Дата выдачи: 22.09.2016

В Едином государственном реестре прав на недвижимое имущество и сделок с ним зарегистрировано:

1.	Кадастровый (или условный) номер объекта:	63:32:1602001:337
	Объект недвижимости:	Земельный участок. Назначение: Земли населенных пунктов, под малоэтажное жилищное строительство. Площадь: 879.00 кв.м, адрес (местонахождение) объекта: Российская Федерация, Самарская область, муниципальный район Ставропольский, сельское поселение Ягодное, село Ягодное, мкр. "Приволжский", ул. Любимая, участок №131
	Состав объекта недвижимости:	
2.	Правообладатель (правообладатели):	2.1. Владельцы инвестиционных паев - Владельцы инвестиционных паев Закрытого паевого инвестиционного фонда недвижимости "Жилая недвижимость 01.10" данные о которых устанавливаются на основании данных лицевых счетов владельцев инвестиционных паев в реестре владельцев инвестиционных паев и счетов депо владельцев инвестиционных паев.
3.	Вид, номер и дата государственной регистрации права:	3.1. Общая долевая собственность, № 63-63/009-63/009/503/2016-706/2 от 22.09.2016
4.	Документы-основания:	4.1. Договор купли-продажи недвижимого имущества от 05.08.2016 №2
5.	Ограничение (обременение) права:	
5.1.1.	вид:	Доверительное управление, Самарская область, муниципальный район Ставропольский, сельское поселение Ягодное, село Ягодное, мкр. "Приволжский", ул. Любимая, участок №131, кад. № 63:32:1602001:337, Земельный участок. Назначение: Земли населенных пунктов, под малоэтажное жилищное строительство. Площадь: 879.00 кв.м
	дата государственной регистрации:	22.09.2016
	номер государственной регистрации:	63-63/009-63/009/503/2016-706/3
	срок, на который установлено ограничение (обременение) права:	с 24.06.2010 по 30.06.2020
	лицо, в пользу которого установлено ограничение (обременение) права:	Общество с ограниченной ответственностью "Управляющая компания "Альфа-Капитал" Д.У. Закрытым паевым инвестиционным фондом недвижимости "Жилая-недвижимость 01.10", ИНН: 7728142469
	основание государственной регистрации:	Правила доверительного управления от 24.06.2010; Изменения и дополнения № 1 в правила доверительного управления от 21.10.2010; Изменения и дополнения № 2 в правила доверительного управления от 20.12.2012; Изменения и дополнения № 3 в правила доверительного управления от 18.06.2015; Изменения и дополнения № 4 в правила доверительного управления от 17.12.2015; Изменения и дополнения № 5 в правила доверительного управления от 19.07.2016

Настоящая выписка подтверждает проведение государственной регистрации права. Правообладатель: Владельцы инвестиционных паев Закрытого паевого инвестиционного фонда недвижимости "Жилая недвижимость 01.10"

Государственный регистратор

Бувич С. П.  
(подпись, печать)

**ВЫПИСКА ИЗ ЕДИНОГО ГОСУДАРСТВЕННОГО РЕЕСТРА ПРАВ НА НЕДВИЖИМОЕ ИМУЩЕСТВО И СДЕЛОК С НИМ, УДОСТОВЕРЯЮЩАЯ ПРОВЕДЕННУЮ ГОСУДАРСТВЕННУЮ РЕГИСТРАЦИЮ ПРАВ**

Дата выдачи: 21.09.2016

В Едином государственном реестре прав на недвижимое имущество и сделок с ним зарегистрировано:

1.	Кадастровый (или условный) номер объекта:	63:32:1602001:355
	Объект недвижимости:	Земельный участок. Назначение: Земли населенных пунктов, под малоэтажное жилищное строительство. Площадь: 879.00 кв.м, адрес (местонахождение) объекта: Российская Федерация, Самарская область, муниципальный район Ставропольский, сельское поселение Ягодное, село Ягодное, мкр. "Приволжский", ул. Любимая, участок №132
	Состав объекта недвижимости:	
2.	Правообладатель (правообладатели):	2.1. Владельцы инвестиционных паев - Владельцы инвестиционных паев Закрытого паевого инвестиционного фонда недвижимости "Жилая недвижимость 01.10" данные о которых устанавливаются на основании данных лицевых счетов владельцев инвестиционных паев в реестре владельцев инвестиционных паев и счетов депо владельцев инвестиционных паев.
3.	Вид, номер и дата государственной регистрации права:	3.1. Общая долевая собственность, № 63-63/009-63/009/503/2016-709/2 от 21.09.2016
4.	Документы-основания:	4.1. Договор купли-продажи недвижимого имущества от 05.08.2016 №2
5.	Ограничение (обременение) права:	
	5.1.1. вид:	Доверительное управление, Самарская область, муниципальный район Ставропольский, сельское поселение Ягодное, село Ягодное, мкр. "Приволжский", ул. Любимая, участок №132, кад. № 63:32:1602001:355, Земельный участок. Назначение: Земли населенных пунктов, под малоэтажное жилищное строительство. Площадь: 879.00 кв.м
	дата государственной регистрации:	21.09.2016
	номер государственной регистрации:	63-63/009-63/009/503/2016-709/3
	срок, на который установлено ограничение (обременение) права:	с 24.06.2010 по 30.06.2020
	лицо, в пользу которого установлено ограничение (обременение) права:	Общество с ограниченной ответственностью "Управляющая компания "Альфа-Капитал" Д.У. Закрытым паевым инвестиционным фондом недвижимости "Жилая-недвижимость 01.10", ИНН: 7728142469
	основание государственной регистрации:	Изменения и дополнения № 1 в правила доверительного управления от 21.10.2010; Изменения и дополнения № 5 в правила доверительного управления от 19.07.2016; Изменения и дополнения № 3 в правила доверительного управления от 18.06.2015; Правила доверительного управления от 24.06.2010; Изменения и дополнения № 4 в правила доверительного управления от 17.12.2015; Изменения и дополнения № 2 в правила доверительного управления от 20.12.2012

Настоящая выписка подтверждает проведение государственной регистрации права. Правообладатель: Владельцы инвестиционных паев Закрытого паевого инвестиционного фонда недвижимости "Жилая недвижимость 01.10"

Государственный регистратор



Туйзюкова Е. В.  
информ. отдел



**ВЫПИСКА ИЗ ЕДИНОГО ГОСУДАРСТВЕННОГО РЕЕСТРА ПРАВ НА НЕДВИЖИМОЕ ИМУЩЕСТВО И СДЕЛОК С НИМ, УДОСТОВЕРЯЮЩАЯ ПРОВЕДЕННУЮ ГОСУДАРСТВЕННУЮ РЕГИСТРАЦИЮ ПРАВ**

Дата выдачи: 22.09.2016

В Едином государственном реестре прав на недвижимое имущество и сделок с ним зарегистрировано:

1. Кадастровый (или условный) номер объекта:	63:32:1602001:333
Объект недвижимости:	Земельный участок. Назначение: Земли населенных пунктов, под малоэтажное жилищное строительство. Площадь: 879.00 кв.м, адрес (местонахождение) объекта: Российская Федерация, Самарская область, муниципальный район Ставропольский, сельское поселение Ягодное, село Ягодное, мкр. "Приволжский", ул. Любимая, участок №133
Состав объекта недвижимости:	
2. Правообладатель (правообладатели):	2.1. Владельцы инвестиционных паев - Владельцы инвестиционных паев Закрытого паевого инвестиционного фонда недвижимости "Жилая недвижимость 01.10" данные о которых устанавливаются на основании данных лицевых счетов владельцев инвестиционных паев в реестре владельцев инвестиционных паев и счетов депо владельцев инвестиционных паев.
3. Вид, номер и дата государственной регистрации права:	3.1. Общая долевая собственность, № 63-63/009-63/009/503/2016-711/2 от 22.09.2016
4. Документы-основания:	4.1. Договор купли-продажи недвижимого имущества от 05.08.2016 №2
5. Ограничение (обременение) права:	
5.1.1. вид:	Доверительное управление, Самарская область, муниципальный район Ставропольский, сельское поселение Ягодное, село Ягодное, мкр. "Приволжский", ул. Любимая, участок №133, кад. № 63:32:1602001:333, Земельный участок. Назначение: Земли населенных пунктов, под малоэтажное жилищное строительство. Площадь: 879.00 кв.м
дата государственной регистрации:	22.09.2016
номер государственной регистрации:	63-63/009-63/009/503/2016-711/3
срок, на который установлено ограничение (обременение) права:	с 24.06.2010 по 30.06.2020
лицо, в пользу которого установлено ограничение (обременение) права:	Общество с ограниченной ответственностью "Управляющая компания "Альфа-Капитал" Д.У. Закрытым паевым инвестиционным фондом недвижимости "Жилая-недвижимость 01.10", ИНН: 7728142469
основание государственной регистрации:	Изменения и дополнения № 1 в правила доверительного управления от 21.10.2010; Изменения и дополнения № 5 в правила доверительного управления от 19.07.2016; Изменения и дополнения № 3 в правила доверительного управления от 18.06.2015; Правила доверительного управления от 24.06.2010; Изменения и дополнения № 4 в правила доверительного управления от 17.12.2015; Изменения и дополнения № 2 в правила доверительного управления от 20.12.2012

Настоящая выписка подтверждает проведение государственной регистрации права. Правообладатель: Владельцы инвестиционных паев Закрытого паевого инвестиционного фонда недвижимости "Жилая недвижимость 01.10"

Государственный регистратор

Трифонов О. А.

**ВЫПИСКА ИЗ ЕДИНОГО ГОСУДАРСТВЕННОГО РЕЕСТРА ПРАВ НА НЕДВИЖИМОЕ ИМУЩЕСТВО И СДЕЛОК С НИМ, УДОСТОВЕРЯЮЩАЯ ПРОВЕДЕННУЮ ГОСУДАРСТВЕННУЮ РЕГИСТРАЦИЮ ПРАВ**

Дата выдачи: 21.09.2016

В Едином государственном реестре прав на недвижимое имущество и сделок с ним зарегистрировано:

1. Кадастровый (или условный) номер объекта:		63:32:1602001:348
Объект недвижимости:		Земельный участок. Назначение: Земли населенных пунктов, под малоэтажное жилищное строительство. Площадь: 879.00 кв.м, адрес (местонахождение) объекта: Российская Федерация, Самарская область, муниципальный район Ставропольский, сельское поселение Ягодное, село Ягодное, мкр. "Приволжский", ул. Любимая, участок №134
Состав объекта недвижимости:		
2. Правообладатель (правообладатели):		2.1. Владельцы инвестиционных паев - Владельцы инвестиционных паев Закрытого паевого инвестиционного фонда недвижимости "Жилая недвижимость 01.10" данные о которых устанавливаются на основании данных лицевых счетов владельцев инвестиционных паев в реестре владельцев инвестиционных паев и счетов депо владельцев инвестиционных паев.
3. Вид, номер и дата государственной регистрации права:		3.1. Общая долевая собственность, № 63-63/009-63/009/503/2016-713/2 от 21.09.2016
4. Документы-основания:		4.1. Договор купли-продажи недвижимого имущества от 05.08.2016 №2
5. Ограничение (обременение) права:		
5.1.1.	вид:	Доверительное управление, Самарская область, муниципальный район Ставропольский, сельское поселение Ягодное, село Ягодное, мкр. "Приволжский", ул. Любимая, участок №134, кад. № 63:32:1602001:348, Земельный участок. Назначение: Земли населенных пунктов, под малоэтажное жилищное строительство. Площадь: 879.00 кв.м
	дата государственной регистрации:	21.09.2016
	номер государственной регистрации:	63-63/009-63/009/503/2016-713/3
	срок, на который установлено ограничение (обременение) права:	с 24.06.2010 по 30.06.2020
	лицо, в пользу которого установлено ограничение (обременение) права:	Общество с ограниченной ответственностью "Управляющая компания "Альфа-Капитал" Д.У. Закрытым паевым инвестиционным фондом недвижимости "Жилая-недвижимость 01.10", ИНН: 7728142469
	основание государственной регистрации:	Изменения и дополнения № 1 в правила доверительного управления от 21.10.2010; Изменения и дополнения № 5 в правила доверительного управления от 19.07.2016; Изменения и дополнения № 3 в правила доверительного управления от 18.06.2015; Правила доверительного управления от 24.06.2010; Изменения и дополнения № 4 в правила доверительного управления от 17.12.2015; Изменения и дополнения № 2 в правила доверительного управления от 29.12.2012

Настоящая выписка подтверждает проведение государственной регистрации права. Правообладатель: Владельцы инвестиционных паев Закрытого паевого инвестиционного фонда недвижимости "Жилая недвижимость 01.10"

Государственный регистратор

Трифонов О. А.  
(фамилия, имя, отчество)



**ВЫПИСКА ИЗ ЕДИНОГО ГОСУДАРСТВЕННОГО РЕЕСТРА ПРАВ НА НЕДВИЖИМОЕ ИМУЩЕСТВО И СДЕЛОК С НИМ, УДОСТОВЕРЯЮЩАЯ ПРОВЕДЕННУЮ ГОСУДАРСТВЕННУЮ РЕГИСТРАЦИЮ ПРАВ**

Дата выдачи: 22.09.2016

В Едином государственном реестре прав на недвижимое имущество и сделок с ним зарегистрировано:

1. Кадастровый (или условный) номер объекта:	63:32:1602001:300	
Объект недвижимости:	Земельный участок. Назначение: Земли населенных пунктов, под малоэтажное жилищное строительство. Площадь: 894.00 кв.м, адрес (местонахождение) объекта: Российская Федерация, Самарская область, муниципальный район Ставропольский, сельское поселение Ягодное, с.Ягодное, мкр "Приволжский", ул.Любимая, участок 135	
Состав объекта недвижимости:		
2. Правообладатель (правообладатели):	2.1. Владельцы инвестиционных паев - Владельцы инвестиционных паев Закрытого паевого инвестиционного фонда недвижимости "Жилая недвижимость 01.10" данные о которых устанавливаются на основании данных лицевых счетов владельцев инвестиционных паев в реестре владельцев инвестиционных паев и счетов депо владельцев инвестиционных паев.	
3. Вид, номер и дата государственной регистрации права:	3.1. Общая долевая собственность, № 63-63/009-63/009/503/2016-718/2 от 22.09.2016	
4. Документы-основания:	4.1. Договор купли-продажи недвижимого имущества от 05.08.2016 №2	
5. Ограничение (обременение) права:		
5.1.1. вид:	Доверительное управление, Самарская область, муниципальный район Ставропольский, сельское поселение Ягодное, с.Ягодное, мкр "Приволжский", ул.Любимая, участок 135, кад.№ 63:32:1602001:300, Земельный участок. Назначение: Земли населенных пунктов, под малоэтажное жилищное строительство. Площадь: 894.00 кв.м	
дата государственной регистрации:	22.09.2016	
номер государственной регистрации:	63-63/009-63/009/503/2016-718/3	
срок, на который установлено ограничение (обременение) права:	с 24.06.2010 по 30.06.2020	
лицо, в пользу которого установлено ограничение (обременение) права:	Общество с ограниченной ответственностью "Управляющая компания "Альфа-Капитал" Д.У. Закрытым паевым инвестиционным фондом недвижимости "Жилая-недвижимость 01.10", ИНН: 7728142469	
основание государственной регистрации:	Правила доверительного управления от 24.06.2010; Изменения и дополнения № 1 в правила доверительного управления от 21.10.2010; Изменения и дополнения № 2 в правила доверительного управления от 20.12.2012; Изменения и дополнения № 3 в правила доверительного управления от 18.06.2015; Изменения и дополнения № 4 в правила доверительного управления от 17.12.2015; Изменения и дополнения № 5 в правила доверительного управления от 19.07.2016	

Настоящая выписка подтверждает проведение государственной регистрации права. Правообладатель: Владельцы инвестиционных паев Закрытого паевого инвестиционного фонда недвижимости "Жилая недвижимость 01.10"

Государственный регистратор



Бувич С. П.  
(подпись, печать)

**ВЫПИСКА ИЗ ЕДИНОГО ГОСУДАРСТВЕННОГО РЕЕСТРА ПРАВ НА НЕДВИЖИМОЕ ИМУЩЕСТВО И СДЕЛОК С НИМ, УДОСТОВЕРЯЮЩАЯ ПРОВЕДЕННУЮ ГОСУДАРСТВЕННУЮ РЕГИСТРАЦИЮ ПРАВ**

Дата выдачи: 22.09.2016

В Едином государственном реестре прав на недвижимое имущество и сделок с ним зарегистрировано:

1. Кадастровый (или условный) номер объекта:	63:32:1602001:302	
Объект недвижимости:	Земельный участок. Назначение: Земли населенных пунктов, под малоэтажное жилищное строительство. Площадь: 894.00 кв.м, адрес (местонахождение) объекта: Российская Федерация, Самарская область, муниципальный район Ставропольский, сельское поселение Ягодное, с.Ягодное, мкр "Приволжский", ул.Любимая, участок 136	
Состав объекта недвижимости:		
2. Правообладатель (правообладатели):	2.1. Владельцы инвестиционных паев - Владельцы инвестиционных паев Закрытого паевого инвестиционного фонда недвижимости "Жилая недвижимость 01.10" данные о которых устанавливаются на основании данных лицевых счетов владельцев инвестиционных паев в реестре владельцев инвестиционных паев и счетов депо владельцев инвестиционных паев.	
3. Вид, номер и дата государственной регистрации права:	3.1. Общая долевая собственность, № 63-63/009-63/009/503/2016-721/2 от 22.09.2016	
4. Документы-основания:	4.1. Договор купли-продажи недвижимого имущества от 05.08.2016 №2	
5. Ограничение (обременение) права:		
5.1.1. вид:	Доверительное управление, Самарская область, муниципальный район Ставропольский, сельское поселение Ягодное, с.Ягодное, мкр "Приволжский", ул.Любимая, участок 136, кад.№ 63:32:1602001:302, Земельный участок. Назначение: Земли населенных пунктов, под малоэтажное жилищное строительство. Площадь: 894.00 кв.м	
дата государственной регистрации:	22.09.2016	
номер государственной регистрации:	63-63/009-63/009/503/2016-721/3	
срок, на который установлено ограничение (обременение) права:	с 24.06.2010 по 30.06.2020	
лицо, в пользу которого установлено ограничение (обременение) права:	Общество с ограниченной ответственностью "Управляющая компания "Альфа-Капитал" Д.У. Закрытым паевым инвестиционным фондом недвижимости "Жилая-недвижимость 01.10", ИНН: 7728142469	
основание государственной регистрации:	Правила доверительного управления от 24.06.2010; Изменения и дополнения № 1 в правила доверительного управления от 21.10.2010; Изменения и дополнения № 2 в правила доверительного управления от 20.12.2012; Изменения и дополнения № 3 в правила доверительного управления от 18.06.2015; Изменения и дополнения № 4 в правила доверительного управления от 17.12.2015; Изменения и дополнения № 5 в правила доверительного управления от 19.07.2016	

Настоящая выписка подтверждает проведение государственной регистрации права. Правообладатель: Владельцы инвестиционных паев Закрытого паевого инвестиционного фонда недвижимости "Жилая недвижимость 01.10"

Государственный регистратор



Бувич С. П.  
(подпись, инициалы)



**ВЫПИСКА ИЗ ЕДИНОГО ГОСУДАРСТВЕННОГО РЕЕСТРА ПРАВ НА НЕДВИЖИМОЕ  
ИМУЩЕСТВО И СДЕЛОК С НИМ, УДОСТОВЕРЯЮЩАЯ ПРОВЕДЕННУЮ  
ГОСУДАРСТВЕННУЮ РЕГИСТРАЦИЮ ПРАВ**

Дата выдачи: 23.09.2016

В Едином государственном реестре прав на недвижимое имущество и сделок с ним зарегистрировано:

1. Кадастровый (или условный) номер объекта:		63:32:1602001:303	
Объект недвижимости:		Земельный участок. Назначение: Земли населенных пунктов, под малоэтажное жилищное строительство. Площадь: 894.00 кв.м, адрес (местонахождение) объекта: Российская Федерация, Самарская область, муниципальный район Ставропольский, сельское поселение Ягодное, с.Ягодное, мкр "Приволжский", ул.Любимая, участок 137	
Состав объекта недвижимости:			
2. Правообладатель (правообладатели):		2.1. Владельцы инвестиционных паев - Владельцы инвестиционных паев Закрытого паевого инвестиционного фонда недвижимости "Жилая недвижимость 01.10" данные о которых устанавливаются на основании данных лицевых счетов владельцев инвестиционных паев в реестре владельцев инвестиционных паев и счетов депо владельцев инвестиционных паев.	
3. Вид, номер и дата государственной регистрации права:		3.1. Общая долевая собственность, № 63-63/009-63/009/503/2016-723/2 от 23.09.2016	
4. Документы-основания:		4.1. Договор купли-продажи недвижимого имущества от 05.08.2016 №2	
5. Ограничение (обременение) права:			
5.1.1.	вид:	Доверительное управление, Самарская область, муниципальный район Ставропольский, сельское поселение Ягодное, с.Ягодное, мкр "Приволжский", ул.Любимая, участок 137, кад.№ 63:32:1602001:303, Земельный участок. Назначение: Земли населенных пунктов, под малоэтажное жилищное строительство. Площадь: 894.00 кв.м	
	дата государственной регистрации:	23.09.2016	
	номер государственной регистрации:	63-63/009-63/009/503/2016-723/3	
	срок, на который установлено ограничение (обременение) права:	с 24.06.2010 по 30.06.2020	
	лицо, в пользу которого установлено ограничение (обременение) права:	Общество с ограниченной ответственностью "Управляющая компания "Альфа-Капитал" Д.У. Закрытым паевым инвестиционным фондом недвижимости "Жилая-недвижимость 01.10", ИНН: 7728142469	
	основание государственной регистрации:	Правила доверительного управления от 24.06.2010; Изменения и дополнения № 1 в правила доверительного управления от 21.10.2010; Изменения и дополнения № 2 в правила доверительного управления от 20.12.2012; Изменения и дополнения № 3 в правила доверительного управления от 18.06.2015; Изменения и дополнения № 4 в правила доверительного управления от 17.12.2015; Изменения и дополнения № 5 в правила доверительного управления от 19.07.2016	

Настоящая выписка подтверждает проведение государственной регистрации права. Правообладатель: Владельцы инвестиционных паев Закрытого паевого инвестиционного фонда недвижимости "Жилая недвижимость 01.10"

Государственный регистратор

Кажалева Е. Е.  
(подпись, печать)

**ВЫПИСКА ИЗ ЕДИНОГО ГОСУДАРСТВЕННОГО РЕЕСТРА ПРАВ НА НЕДВИЖИМОЕ ИМУЩЕСТВО И СДЕЛОК С НИМ, УДОСТОВЕРЯЮЩАЯ ПРОВЕДЕННУЮ ГОСУДАРСТВЕННУЮ РЕГИСТРАЦИЮ ПРАВ**

Дата выдачи: 23.09.2016

В Едином государственном реестре прав на недвижимое имущество и сделок с ним зарегистрировано:

1.	Кадастровый (или условный) номер объекта:	63:32:1602001:304
	Объект недвижимости:	Земельный участок. Назначение: Земли населенных пунктов, под малоэтажное жилищное строительство. Площадь: 894.00 кв.м, адрес (местонахождение) объекта: Российская Федерация, Самарская область, муниципальный район Ставропольский, сельское поселение Ягодное, с.Ягодное, мкр "Приволжский", ул.Любимая, участок 138
	Состав объекта недвижимости:	
2.	Правообладатель (правообладатели):	2.1. Владельцы инвестиционных паев - Владельцы инвестиционных паев Закрытого пассивного инвестиционного фонда недвижимости "Жилая недвижимость 01.10" данные о которых устанавливаются на основании данных лицевых счетов владельцев инвестиционных паев в реестре владельцев инвестиционных паев и счетов депо владельцев инвестиционных паев.
3.	Вид, номер и дата государственной регистрации права:	3.1. Общая долевая собственность, № 63-63/009-63/009/503/2016-725/2 от 23.09.2016
4.	Документы-основания:	4.1. Договор купли-продажи недвижимого имущества от 05.08.2016 №2
5.	Ограничение (обременение) права:	
5.1.1.	вид:	Доверительное управление, Самарская область, муниципальный район Ставропольский, сельское поселение Ягодное, с.Ягодное, мкр "Приволжский", ул.Любимая, участок 138, кал.№ 63:32:1602001:304, Земельный участок. Назначение: Земли населенных пунктов, под малоэтажное жилищное строительство. Площадь: 894.00 кв.м
	дата государственной регистрации:	23.09.2016
	номер государственной регистрации:	63-63/009-63/009/503/2016-725/3
	срок, на который установлено ограничение (обременение) права:	с 24.06.2010 по 30.06.2020
	лицо, в пользу которого установлено ограничение (обременение) права:	Общество с ограниченной ответственностью "Управляющая компания "Альфа-Капитал" Д.У. Закрытым пассивным инвестиционным фондом недвижимости "Жилая-недвижимость 01.10", ИНН: 7728142469
	основание государственной регистрации:	Правила доверительного управления от 24.06.2010; Изменения и дополнения № 1 в правила доверительного управления от 21.10.2010; Изменения и дополнения № 2 в правила доверительного управления от 20.12.2012; Изменения и дополнения № 3 в правила доверительного управления от 18.06.2015; Изменения и дополнения № 4 в правила доверительного управления от 17.12.2015; Изменения и дополнения № 5 в правила доверительного управления от 19.07.2016

Настоящая выписка подтверждает проведение государственной регистрации права. Правообладатель: Владельцы инвестиционных паев Закрытого пассивного инвестиционного фонда недвижимости "Жилая недвижимость 01.10"

Государственный регистратор



Кажарова Е. Е.  
(подпись, печать)



**ВЫПИСКА ИЗ ЕДИНОГО ГОСУДАРСТВЕННОГО РЕЕСТРА ПРАВ НА НЕДВИЖИМОЕ ИМУЩЕСТВО И СДЕЛОК С НИМ, УДОСТОВЕРЯЮЩАЯ ПРОВЕДЕННУЮ ГОСУДАРСТВЕННУЮ РЕГИСТРАЦИЮ ПРАВ**

Дата выдачи: 23.09.2016

В Едином государственном реестре прав на недвижимое имущество и сделок с ним зарегистрировано:

1. Кадастровый (или условный) номер объекта:		63:32:1602001:275	
Объект недвижимости:		Земельный участок. Назначение: Земли населенных пунктов, под малоэтажное жилищное строительство. Площадь: 894.00 кв.м, адрес (местонахождение) объекта: Российская Федерация, Самарская область, муниципальный район Ставропольский, сельское поселение Ягодное, с.Ягодное, мкр "Приволжский", ул.Любимая, участок 139	
Состав объекта недвижимости:			
2. Правообладатель (правообладатели):		2.1. Владельцы инвестиционных паев - Владельцы инвестиционных паев Закрытого паевого инвестиционного фонда недвижимости "Жилая недвижимость 01.10" данные о которых устанавливаются на основании данных лицевых счетов владельцев инвестиционных паев в реестре владельцев инвестиционных паев и счетов депо владельцев инвестиционных паев.	
3. Вид, номер и дата государственной регистрации права:		3.1. Общая долевая собственность, № 63-63/009-63/009/503/2016-728/2 от 23.09.2016	
4. Документы-основания:		4.1. Договор купли-продажи недвижимого имущества от 05.08.2016 №2	
5. Ограничение (обременение) права:			
5.1.1.	вид:	Доверительное управление, Самарская область, муниципальный район Ставропольский, сельское поселение Ягодное, с.Ягодное, мкр "Приволжский", ул.Любимая, участок 139, кад.№ 63:32:1602001:275, Земельный участок. Назначение: Земли населенных пунктов, под малоэтажное жилищное строительство. Площадь: 894.00 кв.м	
	дата государственной регистрации:	23.09.2016	
	номер государственной регистрации:	63-63/009-63/009/503/2016-728/3	
	срок, на который установлено ограничение (обременение) права:	с 24.06.2010 по 30.06.2020	
	лицо, в пользу которого установлено ограничение (обременение) права:	Общество с ограниченной ответственностью "Управляющая компания "Альфа-Капитал" Д.У. Закрытым паевым инвестиционным фондом недвижимости "Жилая-недвижимость 01.10", ИНН: 7728142469	
	основание государственной регистрации:	Правила доверительного управления от 24.06.2010; Изменения и дополнения № 1 в правила доверительного управления от 21.10.2010; Изменения и дополнения № 2 в правила доверительного управления от 20.12.2012; Изменения и дополнения № 3 в правила доверительного управления от 18.06.2015; Изменения и дополнения № 4 в правила доверительного управления от 17.12.2015; Изменения и дополнения № 5 в правила доверительного управления от 19.07.2016	

Настоящая выписка подтверждает проведение государственной регистрации права. Правообладатель: Владельцы инвестиционных паев Закрытого паевого инвестиционного фонда недвижимости "Жилая недвижимость 01.10"

Государственный регистратор



Кожеева Е. Е.  
 (подпись, печать)

**ВЫПИСКА ИЗ ЕДИНОГО ГОСУДАРСТВЕННОГО РЕЕСТРА ПРАВ НА НЕДВИЖИМОЕ ИМУЩЕСТВО И СДЕЛОК С НИМ, УДОСТОВЕРЯЮЩАЯ ПРОВЕДЕННУЮ ГОСУДАРСТВЕННУЮ РЕГИСТРАЦИЮ ПРАВ**

Дата выдачи: 22.09.2016

В Едином государственном реестре прав на недвижимое имущество и сделок с ним зарегистрировано:

1. Кадастровый (или условный) номер объекта:		63:32:1602001:276
Объект недвижимости:		Земельный участок. Назначение: Земли населенных пунктов, под малоэтажное жилищное строительство. Площадь: 894.00 кв.м, адрес (местонахождение) объекта: Российская Федерация, Самарская область, муниципальный район Ставропольский, сельское поселение Ягодное, с.Ягодное, мкр "Приволжский", ул.Любимая, участок 140
Состав объекта недвижимости:		
2. Правообладатель (правообладатели):		2.1. Владельцы инвестиционных паев - Владельцы инвестиционных паев Закрытого паевого инвестиционного фонда недвижимости "Жилая недвижимость 01.10" данные о которых устанавливаются на основании данных лицевых счетов владельцев инвестиционных паев в реестре владельцев инвестиционных паев и счетов депо владельцев инвестиционных паев.
3. Вид, номер и дата государственной регистрации права:		3.1. Общая долевая собственность, № 63-63/009-63/009/503/2016-730/2 от 22.09.2016
4. Документы-основания:		4.1. Договор купли-продажи недвижимого имущества от 05.08.2016 №2
5. Ограничение (обременение) права:		
5.1.1.	вид:	Доверительное управление, Самарская область, муниципальный район Ставропольский, сельское поселение Ягодное, с.Ягодное, мкр "Приволжский", ул.Любимая, участок 140, кад.№ 63:32:1602001:276, Земельный участок. Назначение: Земли населенных пунктов, под малоэтажное жилищное строительство. Площадь: 894.00 кв.м
	дата государственной регистрации:	22.09.2016
	номер государственной регистрации:	63-63/009-63/009/503/2016-730/3
	срок, на который установлено ограничение (обременение) права:	с 24.06.2010 по 30.06.2020
	лицо, в пользу которого установлено ограничение (обременение) права:	Общество с ограниченной ответственностью "Управляющая компания "Альфа-Капитал" Д.У. Закрытым паевым инвестиционным фондом недвижимости "Жилая-недвижимость 01.10", ИНН: 7728142469
	основание государственной регистрации:	Правила доверительного управления от 24.06.2010; Изменения и дополнения № 1 в правила доверительного управления от 21.10.2010; Изменения и дополнения № 2 в правила доверительного управления от 20.12.2012; Изменения и дополнения № 3 в правила доверительного управления от 18.06.2015; Изменения и дополнения № 4 в правила доверительного управления от 17.12.2015; Изменения и дополнения № 5 в правила доверительного управления от 19.07.2016

Настоящая выписка подтверждает проведение государственной регистрации права. Правообладатель: Владельцы инвестиционных паев Закрытого паевого инвестиционного фонда недвижимости "Жилая недвижимость 01.10"

Государственный регистратор



Буенин С. П.  
(подпись, печать)



**ВЫПИСКА ИЗ ЕДИНОГО ГОСУДАРСТВЕННОГО РЕЕСТРА ПРАВ НА НЕДВИЖИМОЕ ИМУЩЕСТВО И СДЕЛОК С НИМ, УДОСТОВЕРЯЮЩАЯ ПРОВЕДЕННУЮ ГОСУДАРСТВЕННУЮ РЕГИСТРАЦИЮ ПРАВ**

Дата выдачи: 21.09.2016

В Едином государственном реестре прав на недвижимое имущество и сделок с ним зарегистрировано:

1. Кадастровый (или условный) номер объекта:	63:32:1602001:285
Объект недвижимости:	Земельный участок. Назначение: Земли населенных пунктов, под малоэтажное жилищное строительство. Площадь: 894.00 кв.м, адрес (местонахождение) объекта: Российская Федерация, Самарская область, муниципальный район Ставропольский, сельское поселение Ягодное, с.Ягодное, мкр "Приволжский", ул.Молодежная, участок 78
Состав объекта недвижимости:	
2. Правообладатель (правообладатели):	2.1. Владельцы инвестиционных паев - Владельцы инвестиционных паев Закрытого паевого инвестиционного фонда недвижимости "Жилая недвижимость 01.10" данные о которых устанавливаются на основании данных лицевых счетов владельцев инвестиционных паев в реестре владельцев инвестиционных паев и счетов депо владельцев инвестиционных паев.
3. Вид, номер и дата государственной регистрации права:	3.1. Общая долевая собственность, № 63-63/009-63/009/503/2016-580/2 от 21.09.2016
4. Документы-основания:	4.1. Договор купли-продажи недвижимого имущества от 05.08.2016 №2
5. Ограничение (обременение) права:	
5.1.1. вид:	Доверительное управление, Самарская область, муниципальный район Ставропольский, сельское поселение Ягодное, с.Ягодное, мкр "Приволжский", ул.Молодежная, участок 78, кад.№ 63:32:1602001:285, Земельный участок. Назначение: Земли населенных пунктов, под малоэтажное жилищное строительство. Площадь: 894.00 кв.м
дата государственной регистрации:	21.09.2016
номер государственной регистрации:	63-63/009-63/009/503/2016-580/3
срок, на который установлено ограничение (обременение) права:	с 24.06.2010 по 30.06.2020
лицо, в пользу которого установлено ограничение (обременение) права:	Общество с ограниченной ответственностью "Управляющая компания "Альфа-Капитал" Д.У. Закрытым паевым инвестиционным фондом недвижимости "Жилая-недвижимость 01.10", ИНН: 7728142469
основание государственной регистрации:	Правила доверительного управления от 24.06.2010; Изменения и дополнения № 1 в правила доверительного управления от 21.10.2010; Изменения и дополнения № 2 в правила доверительного управления от 20.12.2012; Изменения и дополнения № 3 в правила доверительного управления от 18.06.2015; Изменения и дополнения № 4 в правила доверительного управления от 17.12.2015; Изменения и дополнения № 5 в правила доверительного управления от 19.07.2016

Настоящая выписка подтверждает проведение государственной регистрации права. Правообладатель: Владельцы инвестиционных паев Закрытого паевого инвестиционного фонда недвижимости "Жилая недвижимость 01.10"

Государственный регистратор



Горина Ю. С.  
(подпись, печать)

**ВЫПИСКА ИЗ ЕДИНОГО ГОСУДАРСТВЕННОГО РЕЕСТРА ПРАВ НА НЕДВИЖИМОЕ ИМУЩЕСТВО И СДЕЛОК С НИМ, УДОСТОВЕРЯЮЩАЯ ПРОВЕДЕННУЮ ГОСУДАРСТВЕННУЮ РЕГИСТРАЦИЮ ПРАВ**

Дата выдачи: 23.09.2016

В Едином государственном реестре прав на недвижимое имущество и сделок с ним зарегистрировано:

1.	Кадастровый (или условный) номер объекта:	63:32:1602001:286
	Объект недвижимости:	Земельный участок. Назначение: Земли населенных пунктов, под малоэтажное жилищное строительство. Площадь: 894.00 кв.м, адрес (местонахождение) объекта: Российская Федерация, Самарская область, муниципальный район Ставропольский, сельское поселение Ягодное, с.Ягодное, мкр "Приволжский", ул.Молодежная, участок 79
	Состав объекта недвижимости:	
2.	Правообладатель (правообладатели):	2.1. Владельцы инвестиционных паев - Владельцы инвестиционных паев Закрытого паевого инвестиционного фонда недвижимости "Жилая недвижимость 01.10" данные о которых устанавливаются на основании данных лицевых счетов владельцев инвестиционных паев в реестре владельцев инвестиционных паев и счетов депо владельцев инвестиционных паев.
3.	Вид, номер и дата государственной регистрации права:	3.1. Общая долевая собственность, № 63-63/009-63/009/503/2016-585/2 от 23.09.2016
4.	Документы-основания:	4.1. Договор купли-продажи недвижимого имущества от 05.08.2016 №2
5.	Ограничение (обременение) права:	
5.1.1.	вид:	Доверительное управление, Самарская область, муниципальный район Ставропольский, сельское поселение Ягодное, с.Ягодное, мкр "Приволжский", ул.Молодежная, участок 79, кад.№ 63:32:1602001:286, Земельный участок. Назначение: Земли населенных пунктов, под малоэтажное жилищное строительство. Площадь: 894.00 кв.м
	дата государственной регистрации:	23.09.2016
	номер государственной регистрации:	63-63/009-63/009/503/2016-585/3
	срок, на который установлено ограничение (обременение) права:	с 24.06.2010 по 30.06.2020
	лицо, в пользу которого установлено ограничение (обременение) права:	Общество с ограниченной ответственностью "Управляющая компания "Альфа-Капитал" Д.У. Закрытым паевым инвестиционным фондом недвижимости "Жилая-недвижимость 01.10", ИНН: 7728142469
	основание государственной регистрации:	Правила доверительного управления от 24.06.2010; Изменения и дополнения № 1 в правила доверительного управления от 21.10.2010; Изменения и дополнения № 2 в правила доверительного управления от 20.12.2012; Изменения и дополнения № 3 в правила доверительного управления от 18.06.2015; Изменения и дополнения № 4 в правила доверительного управления от 17.12.2015; Изменения и дополнения № 5 в правила доверительного управления от 19.07.2016

Настоящая выписка подтверждает проведение государственной регистрации права. Правообладатель: Владельцы инвестиционных паев Закрытого паевого инвестиционного фонда недвижимости "Жилая недвижимость 01.10"

Государственный регистратор



Кожнева Е. Е.  
 (подпись, печать)



**ВЫПИСКА ИЗ ЕДИНОГО ГОСУДАРСТВЕННОГО РЕЕСТРА ПРАВ НА НЕДВИЖИМОЕ ИМУЩЕСТВО И СДЕЛОК С НИМ, УДОСТОВЕРЯЮЩАЯ ПРОВЕДЕННУЮ ГОСУДАРСТВЕННУЮ РЕГИСТРАЦИЮ ПРАВ**


Дата выдачи: 22.09.2016

В Едином государственном реестре прав на недвижимое имущество и сделок с ним зарегистрировано:

1. Кадастровый (или условный) номер объекта:	63:32:1602001:287
Объект недвижимости:	Земельный участок. Назначение: Земли населенных пунктов, под малоэтажное жилищное строительство. Площадь: 894.00 кв.м, адрес (местонахождение) объекта: Российская Федерация, Самарская область, муниципальный район Ставропольский, сельское поселение Ягодное, с.Ягодное, мкр "Приволжский", ул. Молодежная, участок 80
Состав объекта недвижимости:	
2. Правообладатель (правообладатели):	2.1. Владельцы инвестиционных паев - Владельцы инвестиционных паев Закрытого паевого инвестиционного фонда недвижимости "Жилая недвижимость 01.10" данные о которых устанавливаются на основании данных лицевых счетов владельцев инвестиционных паев в реестре владельцев инвестиционных паев и счетов депо владельцев инвестиционных паев.
3. Вид, номер и дата государственной регистрации права:	3.1. Общая долевая собственность, № 63-63/009-63/009/503/2016-589/2 от 22.09.2016
4. Документы-основания:	4.1. Договор купли-продажи недвижимого имущества от 05.08.2016 №2
5. Ограничение (обременение) права:	
5.1.1. вид:	Доверительное управление, Самарская область, муниципальный район Ставропольский, сельское поселение Ягодное, с.Ягодное, мкр "Приволжский", ул. Молодежная, участок 80, кад. № 63:32:1602001:287, Земельный участок. Назначение: Земли населенных пунктов, под малоэтажное жилищное строительство. Площадь: 894.00 кв.м
дата государственной регистрации:	22.09.2016
номер государственной регистрации:	63-63/009-63/009/503/2016-589/3
срок, на который установлено ограничение (обременение) права:	с 24.06.2010 по 30.06.2020
лицо, в пользу которого установлено ограничение (обременение) права:	Общество с ограниченной ответственностью "Управляющая компания "Альфа-Капитал" Д.У. Закрытым паевым инвестиционным фондом недвижимости "Жилая-недвижимость 01.10", ИНН: 7728142469
основание государственной регистрации:	Изменения и дополнения № 1 в правила доверительного управления от 21.10.2010; Изменения и дополнения № 5 в правила доверительного управления от 19.07.2016; Изменения и дополнения № 3 в правила доверительного управления от 18.06.2015; Правила доверительного управления от 24.06.2010; Изменения и дополнения № 4 в правила доверительного управления от 17.12.2015; Изменения и дополнения № 2 в правила доверительного управления от 20.12.2012

Настоящая выписка подтверждает проведение государственной регистрации права. Правообладатель: Владельцы инвестиционных паев Закрытого паевого инвестиционного фонда недвижимости "Жилая недвижимость 01.10"

Государственный регистратор



Трифонов О. А.  
 (подпись, инициалы)

**ВЫПИСКА ИЗ ЕДИНОГО ГОСУДАРСТВЕННОГО РЕЕСТРА ПРАВ НА НЕДВИЖИМОЕ ИМУЩЕСТВО И СДЕЛОК С НИМ, УДОСТОВЕРЯЮЩАЯ ПРОВЕДЕННУЮ ГОСУДАРСТВЕННУЮ РЕГИСТРАЦИЮ ПРАВ**

Дата выдачи: 22.09.2016

В Едином государственном реестре прав на недвижимое имущество и сделок с ним зарегистрировано:

1. Кадастровый (или условный) номер объекта:	63:32:1602001:267	
Объект недвижимости:	Земельный участок. Назначение: Земли населенных пунктов, под малоэтажное жилищное строительство. Площадь: 1136.00 кв.м, адрес (местонахождение) объекта: Российская Федерация, Самарская область, муниципальный район Ставропольский, сельское поселение Ягодное, с.Ягодное, мкр "Приволжский", ул.Прохладная, участок №81	
Состав объекта недвижимости:		
2. Правообладатель (правообладатели):	2.1.	Владельцы инвестиционных паев - Владельцы инвестиционных паев Закрытого паевого инвестиционного фонда недвижимости "Жилая недвижимость 01.10" данные о которых устанавливаются на основании данных лицевых счетов владельцев инвестиционных паев в реестре владельцев инвестиционных паев и счетов депо владельцев инвестиционных паев.
3. Вид, номер и дата государственной регистрации права:	3.1.	Общая долевая собственность, № 63-63/009-63/009/503/2016-593/2 от 22.09.2016
4. Документы-основания:	4.1.	Договор купли-продажи недвижимого имущества от 05.08.2016 №2
5. Ограничение (обременение) права:		
5.1.1. вид:	Доверительное управление, Самарская область, муниципальный район Ставропольский, сельское поселение Ягодное, с.Ягодное, мкр "Приволжский", ул.Прохладная, участок №81, кад.№ 63:32:1602001:267, Земельный участок. Назначение: Земли населенных пунктов, под малоэтажное жилищное строительство. Площадь: 1136.00 кв.м	
дата государственной регистрации:	22.09.2016	
номер государственной регистрации:	63-63/009-63/009/503/2016-593/3	
срок, на который установлено ограничение (обременение) права:	с 24.06.2010 по 30.06.2020	
лицо, в пользу которого установлено ограничение (обременение) права:	Общество с ограниченной ответственностью "Управляющая компания "Альфа-Капитал" Д.У. Закрытым паевым инвестиционным фондом недвижимости "Жилая-недвижимость 01.10", ИНН: 7728142469	
основание государственной регистрации:	Изменения и дополнения № 1 в правила доверительного управления от 21.10.2010; Изменения и дополнения № 5 в правила доверительного управления от 19.07.2016; Изменения и дополнения № 3 в правила доверительного управления от 18.06.2015; Правила доверительного управления от 24.06.2010; Изменения и дополнения № 4 в правила доверительного управления от 17.12.2015; Изменения и дополнения № 2 в правила доверительного управления от 26.12.2012	

Настоящая выписка подтверждает проведение государственной регистрации права. Правообладатель: Владельцы инвестиционных паев Закрытого паевого инвестиционного фонда недвижимости "Жилая недвижимость 01.10"

Государственный регистратор

Трифонов О. А.  
(подпись, печать)



**ВЫПИСКА ИЗ ЕДИНОГО ГОСУДАРСТВЕННОГО РЕЕСТРА ПРАВ НА НЕДВИЖИМОЕ ИМУЩЕСТВО И СДЕЛОК С НИМ, УДОСТОВЕРЯЮЩАЯ ПРОВЕДЕННУЮ ГОСУДАРСТВЕННУЮ РЕГИСТРАЦИЮ ПРАВ**

Дата выдачи: 22.09.2016

В Едином государственном реестре прав на недвижимое имущество и сделок с ним зарегистрировано:

1. Кадастровый (или условный) номер объекта:	63:32:1602001:226
Объект недвижимости:	Земельный участок. Назначение: Земли населенных пунктов, под малоэтажное жилищное строительство. Площадь: 1136.00 кв.м, адрес (местонахождение) объекта: Российская Федерация, Самарская область, муниципальный район Ставропольский, сельское поселение Ягодное, с.Ягодное, мкр."Приволжский", ул.Прохладная, участок №82
Состав объекта недвижимости:	
2. Правообладатель (правообладатели):	2.1. Владельцы инвестиционных паев - Владельцы инвестиционных паев Закрытого паевого инвестиционного фонда недвижимости "Жилая недвижимость 01.10" данные о которых устанавливаются на основании данных лицевых счетов владельцев инвестиционных паев в реестре владельцев инвестиционных паев и счетов депо владельцев инвестиционных паев.
3. Вид, номер и дата государственной регистрации права:	3.1. Общая долевая собственность, № 63-63/009-63/009/503/2016-596/2 от 22.09.2016
4. Документы-основания:	4.1. Договор купли-продажи недвижимого имущества от 05.08.2016 №2
5. Ограничение (обременение) права:	
5.1.1. вид:	Доверительное управление, Самарская область, муниципальный район Ставропольский, сельское поселение Ягодное, с.Ягодное, мкр."Приволжский", ул.Прохладная, участок №82, кад.№ 63:32:1602001:226, Земельный участок. Назначение: Земли населенных пунктов, под малоэтажное жилищное строительство. Площадь: 1136.00 кв.м
дата государственной регистрации:	22.09.2016
номер государственной регистрации:	63-63/009-63/009/503/2016-596/3
срок, на который установлено ограничение (обременение) права:	с 24.06.2010 по 30.06.2020
лицо, в пользу которого установлено ограничение (обременение) права:	Общество с ограниченной ответственностью "Управляющая компания "Альфа-Капитал" Д.У. Закрытым паевым инвестиционным фондом недвижимости "Жилая-недвижимость 01.10", ИНН: 7728142469
основание государственной регистрации:	Правила доверительного управления от 24.06.2010; Изменения и дополнения № 1 в правила доверительного управления от 21.10.2010; Изменения и дополнения № 2 в правила доверительного управления от 20.12.2012; Изменения и дополнения № 3 в правила доверительного управления от 18.06.2015; Изменения и дополнения № 4 в правила доверительного управления от 17.12.2015; Изменения и дополнения № 5 в правила доверительного управления от 19.07.2016

Настоящая выписка подтверждает проведение государственной регистрации права. Правообладатель: Владельцы инвестиционных паев Закрытого паевого инвестиционного фонда недвижимости "Жилая недвижимость 01.10"

Государственный регистратор



Кажалова Е. Е.  
 (подпись, печать)

**ВЫПИСКА ИЗ ЕДИНОГО ГОСУДАРСТВЕННОГО РЕЕСТРА ПРАВ НА НЕДВИЖИМОЕ  
 ИМУЩЕСТВО И СДЕЛОК С НИМ, УДОСТОВЕРЯЮЩАЯ ПРОВЕДЕННУЮ  
 ГОСУДАРСТВЕННУЮ РЕГИСТРАЦИЮ ПРАВ**

Дата выдачи: 22.09.2016

В Едином государственном реестре прав на недвижимое имущество и сделок с ним зарегистрировано:

1. Кадастровый (или условный) номер объекта:	63:32:1602001:246	
Объект недвижимости:	Земельный участок. Назначение: Земли населенных пунктов, под малоэтажное жилищное строительство. Площадь: 1136.00 кв.м, адрес (местонахождение) объекта: Российская Федерация, Самарская область, муниципальный район Ставропольский, сельское поселение Ягодное, с.Ягодное, мкр."Приволжский", ул.Прохладная, участок №83	
Состав объекта недвижимости:		
2. Правообладатель (правообладатели):	2.1.	Владельцы инвестиционных паев - Владельцы инвестиционных паев Закрытого паевого инвестиционного фонда недвижимости "Жилая недвижимость 01.10" данные о которых устанавливаются на основании данных лицевых счетов владельцев инвестиционных паев в реестре владельцев инвестиционных паев и счетов депо владельцев инвестиционных паев.
3. Вид, номер и дата государственной регистрации права:	3.1.	Общая долевая собственность, № 63-63/009-63/009/503/2016-599/2 от 22.09.2016
4. Документы-основания:	4.1.	Договор купли-продажи недвижимого имущества от 05.08.2016 №2
5. Ограничение (обременение) права:		
5.1.1. вид:	Доверительное управление, Самарская область, муниципальный район Ставропольский, сельское поселение Ягодное, с.Ягодное, мкр."Приволжский", ул.Прохладная, участок №83, кад.№ 63:32:1602001:246, Земельный участок. Назначение: Земли населенных пунктов, под малоэтажное жилищное строительство. Площадь: 1136.00 кв.м	
дата государственной регистрации:	22.09.2016	
номер государственной регистрации:	63-63/009-63/009/503/2016-599/3	
срок, на который установлено ограничение (обременение) права:	с 24.06.2010 по 30.06.2020	
лицо, в пользу которого установлено ограничение (обременение) права:	Общество с ограниченной ответственностью "Управляющая компания "Альфа-Капитал" Д.У. Закрытым паевым инвестиционным фондом недвижимости "Жилая-недвижимость 01.10", ИНН: 7728142469	
основание государственной регистрации:	Правила доверительного управления от 24.06.2010; Изменения и дополнения № 1 в правила доверительного управления от 21.10.2010; Изменения и дополнения № 2 в правила доверительного управления от 20.12.2012; Изменения и дополнения № 3 в правила доверительного управления от 18.06.2015; Изменения и дополнения № 4 в правила доверительного управления от 17.12.2015; Изменения и дополнения № 5 в правила доверительного управления от 19.07.2016	

Настоящая выписка подтверждает проведение государственной регистрации права. Правообладатель: Владельцы инвестиционных паев Закрытого паевого инвестиционного фонда недвижимости "Жилая недвижимость 01.10"

Государственный регистратор



Кажаева Е. Е.  
(подпись, инициалы)



**ВЫПИСКА ИЗ ЕДИНОГО ГОСУДАРСТВЕННОГО РЕЕСТРА ПРАВ НА НЕДВИЖИМОЕ  
ИМУЩЕСТВО И СДЕЛОК С НИМ, УДОСТОВЕРЯЮЩАЯ ПРОВЕДЕННУЮ  
ГОСУДАРСТВЕННУЮ РЕГИСТРАЦИЮ ПРАВ**

Дата выдачи: 22.09.2016

В Едином государственном реестре прав на недвижимое имущество и сделок с ним зарегистрировано:

1.	Кадастровый (или условный) номер объекта:	63:32:1602001:227
	Объект недвижимости:	Земельный участок. Назначение: Земли населенных пунктов, под малоэтажное жилищное строительство. Площадь: 1136.00 кв.м, адрес (местонахождение) объекта: Российская Федерация, Самарская область, муниципальный район Ставропольский, сельское поселение Ягодное, с.Ягодное, мкр. "Приволжский", ул. Прохладная, участок №84
	Состав объекта недвижимости:	
2.	Правообладатель (правообладатели):	2.1. Владельцы инвестиционных паев - Владельцы инвестиционных паев Закрытого паевого инвестиционного фонда недвижимости "Жилая недвижимость 01.10" данные о которых устанавливаются на основании данных лицевых счетов владельцев инвестиционных паев в реестре владельцев инвестиционных паев и счетов депо владельцев инвестиционных паев.
3.	Вид, номер и дата государственной регистрации права:	3.1. Общая долевая собственность, № 63-63/009-63/009/503/2016-602/2 от 22.09.2016
4.	Документы-основания:	4.1. Договор купли-продажи недвижимого имущества от 05.08.2016 №2
5.	Ограничение (обременение) права:	
5.1.1.	вид:	Доверительное управление, Самарская область, муниципальный район Ставропольский, сельское поселение Ягодное, с.Ягодное, мкр. "Приволжский", ул. Прохладная, участок №84, кад. № 63:32:1602001:227, Земельный участок. Назначение: Земли населенных пунктов, под малоэтажное жилищное строительство. Площадь: 1136.00 кв.м
	дата государственной регистрации:	22.09.2016
	номер государственной регистрации:	63-63/009-63/009/503/2016-602/3
	срок, на который установлено ограничение (обременение) права:	с 24.06.2010 по 30.06.2020
	лицо, в пользу которого установлено ограничение (обременение) права:	Общество с ограниченной ответственностью "Управляющая компания "Альфа-Капитал" Д.У. Закрытым паевым инвестиционным фондом недвижимости "Жилая-недвижимость 01.10", ИНН: 7728142469
	основание государственной регистрации:	Правила доверительного управления от 24.06.2010; Изменения и дополнения № 1 в правила доверительного управления от 21.10.2010; Изменения и дополнения № 2 в правила доверительного управления от 20.12.2012; Изменения и дополнения № 3 в правила доверительного управления от 18.06.2015; Изменения и дополнения № 4 в правила доверительного управления от 17.12.2015; Изменения и дополнения № 5 в правила доверительного управления от 19.07.2016

Настоящая выписка подтверждает проведение государственной регистрации права. Правообладатель: Владельцы инвестиционных паев Закрытого паевого инвестиционного фонда недвижимости "Жилая недвижимость 01.10"

Государственный регистратор

Кажлева Е. Е.  
(подпись, печать)

**ВЫПИСКА ИЗ ЕДИНОГО ГОСУДАРСТВЕННОГО РЕЕСТРА ПРАВ НА НЕДВИЖИМОЕ ИМУЩЕСТВО И СДЕЛОК С НИМ, УДОСТОВЕРЯЮЩАЯ ПРОВЕДЕННУЮ ГОСУДАРСТВЕННУЮ РЕГИСТРАЦИЮ ПРАВ**

Дата выдачи: 22.09.2016

В Едином государственном реестре прав на недвижимое имущество и сделок с ним зарегистрировано:

1. Кадастровый (или условный) номер объекта:		63:32:1602001:247	
Объект недвижимости:		Земельный участок. Назначение: Земли населенных пунктов, под малоэтажное жилищное строительство. Площадь: 1136.00 кв.м. адрес (местонахождение) объекта: Российская Федерация, Самарская область, муниципальный район Ставропольский, сельское поселение Ягодное, с.Ягодное, мкр."Приволжский", ул.Прохладная, участок №85	
Состав объекта недвижимости:			
2. Правообладатель (правообладатели):		2.1. Владельцы инвестиционных паев - Владельцы инвестиционных паев Закрытого паевого инвестиционного фонда недвижимости "Жилая недвижимость 01.10" данные о которых устанавливаются на основании данных лицевых счетов владельцев инвестиционных паев в реестре владельцев инвестиционных паев и счетов депо владельцев инвестиционных паев.	
3. Вид, номер и дата государственной регистрации права:		3.1. Общая долевая собственность, № 63-63/009-63/009/503/2016-605/2 от 22.09.2016	
4. Документы-основания:		4.1. Договор купли-продажи недвижимого имущества от 05.08.2016 №2	
5. Ограничение (обременение) права:			
5.1.1.	вид:	Доверительное управление, Самарская область, муниципальный район Ставропольский, сельское поселение Ягодное, с.Ягодное, мкр."Приволжский", ул.Прохладная, участок №85, кал.№ 63:32:1602001:247, Земельный участок. Назначение: Земли населенных пунктов, под малоэтажное жилищное строительство. Площадь: 1136.00 кв.м	
	дата государственной регистрации:	22.09.2016	
	номер государственной регистрации:	63-63/009-63/009/503/2016-605/3	
	срок, на который установлено ограничение (обременение) права:	с 24.06.2010 по 30.06.2020	
	лицо, в пользу которого установлено ограничение (обременение) права:	Общество с ограниченной ответственностью "Управляющая компания "Альфа-Капитал" Д.У. Закрытым паевым инвестиционным фондом недвижимости "Жилая-недвижимость 01.10", ИНН: 7728142469	
	основание государственной регистрации:	Правила доверительного управления от 24.06.2010; Изменения и дополнения № 1 в правила доверительного управления от 21.10.2010; Изменения и дополнения № 2 в правила доверительного управления от 20.12.2012; Изменения и дополнения № 3 в правила доверительного управления от 18.06.2015; Изменения и дополнения № 4 в правила доверительного управления от 17.12.2015; Изменения и дополнения № 5 в правила доверительного управления от 19.07.2016	

Настоящая выписка подтверждает проведение государственной регистрации права. Правообладатель: Владельцы инвестиционных паев Закрытого паевого инвестиционного фонда недвижимости "Жилая недвижимость 01.10"

Государственный регистратор



Кажасин Е. Е.  
Государственный регистратор



**ВЫПИСКА ИЗ ЕДИНОГО ГОСУДАРСТВЕННОГО РЕЕСТРА ПРАВ НА НЕДВИЖИМОЕ ИМУЩЕСТВО И СДЕЛОК С НИМ, УДОСТОВЕРЯЮЩАЯ ПРОВЕДЕННУЮ ГОСУДАРСТВЕННУЮ РЕГИСТРАЦИЮ ПРАВ**

Дата выдачи: 22.09.2016

В Едином государственном реестре прав на недвижимое имущество и сделок с ним зарегистрировано:

1. Кадастровый (или условный) номер объекта:	63:32:1602001:201
Объект недвижимости:	Земельный участок. Назначение: Земли населенных пунктов, под малоэтажное жилищное строительство. Площадь: 1136.00 кв.м., адрес (местонахождение) объекта: Российская Федерация, Самарская область, муниципальный район Ставропольский, сельское поселение Ягодное, с.Ягодное, мкр."Приволжский", ул.Прохладная, участок №86
Состав объекта недвижимости:	
2. Правообладатель (правообладатели):	2.1. Владельцы инвестиционных паев - Владельцы инвестиционных паев Закрытого паевого инвестиционного фонда недвижимости "Жилая недвижимость 01.10" данные о которых устанавливаются на основании данных лицевых счетов владельцев инвестиционных паев в реестре владельцев инвестиционных паев и счетов депо владельцев инвестиционных паев.
3. Вид, номер и дата государственной регистрации права:	3.1. Общая долевая собственность, № 63-63/009-63/009/503/2016-607/2 от 22.09.2016
4. Документы-основания:	4.1. Договор купли-продажи недвижимого имущества от 05.08.2016 №2
5. Ограничение (обременение) права:	
5.1.1. вид:	Доверительное управление, Самарская область, муниципальный район Ставропольский, сельское поселение Ягодное, с.Ягодное, мкр."Приволжский", ул.Прохладная, участок №86, кад.№ 63:32:1602001:201, Земельный участок. Назначение: Земли населенных пунктов, под малоэтажное жилищное строительство. Площадь: 1136.00 кв.м
дата государственной регистрации:	22.09.2016
номер государственной регистрации:	63-63/009-63/009/503/2016-607/3
срок, на который установлено ограничение (обременение) права:	с 24.06.2010 по 30.06.2020
лицо, в пользу которого установлено ограничение (обременение) права:	Общество с ограниченной ответственностью "Управляющая компания "Альфа-Капитал" Д.У. Закрытым паевым инвестиционным фондом недвижимости "Жилая-недвижимость 01.10", ИНН: 7728142469
основание государственной регистрации:	Правила доверительного управления от 24.06.2010; Изменения и дополнения № 1 в правила доверительного управления от 21.10.2010; Изменения и дополнения № 2 в правила доверительного управления от 20.12.2012; Изменения и дополнения № 3 в правила доверительного управления от 18.06.2015; Изменения и дополнения № 4 в правила доверительного управления от 17.12.2015; Изменения и дополнения № 5 в правила доверительного управления от 19.07.2016

Настоящая выписка подтверждает проведение государственной регистрации права. Правообладатель: Владельцы инвестиционных паев Закрытого паевого инвестиционного фонда недвижимости "Жилая недвижимость 01.10"

Государственный регистратор



Кажаева Е. Е.  
(подпись, должность)

**ВЫПИСКА ИЗ ЕДИНОГО ГОСУДАРСТВЕННОГО РЕЕСТРА ПРАВ НА НЕДВИЖИМОЕ ИМУЩЕСТВО И СДЕЛОК С НИМ, УДОСТОВЕРЯЮЩАЯ ПРОВЕДЕННУЮ ГОСУДАРСТВЕННУЮ РЕГИСТРАЦИЮ ПРАВ**

Дата выдачи: 22.09.2016

В Едином государственном реестре прав на недвижимое имущество и сделок с ним зарегистрировано:

1. Кадастровый (или условный) номер объекта:	63:32:1602001:268	
Объект недвижимости:	Земельный участок. Назначение: Земли населенных пунктов, под малоэтажное жилищное строительство. Площадь: 1136,00 кв.м, адрес (местонахождение) объекта: Российская Федерация, Самарская область, муниципальный район Ставропольский, сельское поселение Ягодное, с.Ягодное, мкр "Приволжский", ул.Прохладная, участок №87	
Состав объекта недвижимости:		
2. Правообладатель (правообладатели):	2.1.	Владельцы инвестиционных паев - Владельцы инвестиционных паев Закрытого паевого инвестиционного фонда недвижимости "Жилая недвижимость 01.10" данные о которых устанавливаются на основании данных лицевых счетов владельцев инвестиционных паев в реестре владельцев инвестиционных паев и счетов депо владельцев инвестиционных паев.
3. Вид, номер и дата государственной регистрации права:	3.1.	Общая долевая собственность, № 63-63/009-63/009/503/2016-610/2 от 22.09.2016
4. Документы-основания:	4.1.	Договор купли-продажи недвижимого имущества от 05.08.2016 №2
5. Ограничение (обременение) права:		
5.1.1. вид:	Доверительное управление, Самарская область, муниципальный район Ставропольский, сельское поселение Ягодное, с.Ягодное, мкр "Приволжский", ул.Прохладная, участок №87, кад.№ 63:32:1602001:268, Земельный участок. Назначение: Земли населенных пунктов, под малоэтажное жилищное строительство. Площадь: 1136,00 кв.м	
дата государственной регистрации:	22.09.2016	
номер государственной регистрации:	63-63/009-63/009/503/2016-610/3	
срок, на который установлено ограничение (обременение) права:	с 24.06.2010 по 30.06.2020	
лицо, в пользу которого установлено ограничение (обременение) права:	Общество с ограниченной ответственностью "Управляющая компания "Альфа-Капитал" Д.У. Закрытым паевым инвестиционным фондом недвижимости "Жилая-недвижимость 01.10", ИНН: 7728142469	
основание государственной регистрации:	Правила доверительного управления от 24.06.2010; Изменения и дополнения № 1 в правила доверительного управления от 21.10.2010; Изменения и дополнения № 2 в правила доверительного управления от 20.12.2012; Изменения и дополнения № 3 в правила доверительного управления от 18.06.2015; Изменения и дополнения № 4 в правила доверительного управления от 17.12.2015; Изменения и дополнения № 5 в правила доверительного управления от 19.07.2016	

Настоящая выписка подтверждает проведение государственной регистрации права. Правообладатель: Владельцы инвестиционных паев Закрытого паевого инвестиционного фонда недвижимости "Жилая недвижимость 01.10"

Государственный регистратор



Бувач С. П.



**ВЫПИСКА ИЗ ЕДИНОГО ГОСУДАРСТВЕННОГО РЕЕСТРА ПРАВ НА НЕДВИЖИМОЕ ИМУЩЕСТВО И СДЕЛОК С НИМ, УДОСТОВЕРЯЮЩАЯ ПРОВЕДЕННУЮ ГОСУДАРСТВЕННУЮ РЕГИСТРАЦИЮ ПРАВ**

Дата выдачи: 21.09.2016

В Едином государственном реестре прав на недвижимое имущество и сделок с ним зарегистрировано:

1. Кадастровый (или условный) номер объекта:	63:32:1602001:202
Объект недвижимости:	Земельный участок. Назначение: Земли населенных пунктов, под малоэтажное жилищное строительство. Площадь: 1136.00 кв.м, адрес (местонахождение) объекта: Российская Федерация, Самарская область, муниципальный район Ставропольский, сельское поселение Ягодное, с.Ягодное, мкр."Приволжский", ул.Прохладная, участок №88
Состав объекта недвижимости:	
2. Правообладатель (правообладатели):	2.1. Владельцы инвестиционных паев - Владельцы инвестиционных паев Закрытого паевого инвестиционного фонда недвижимости "Жилая недвижимость 01.10" данные о которых устанавливаются на основании данных лицевых счетов владельцев инвестиционных паев в реестре владельцев инвестиционных паев и счетов депо владельцев инвестиционных паев.
3. Вид, номер и дата государственной регистрации права:	3.1. Общая долевая собственность, № 63-63/009-63/009/503/2016-615/2 от 21.09.2016
4. Документы-основания:	4.1. Договор купли-продажи недвижимого имущества от 05.08.2016 №2
5. Ограничение (обременение) права:	
5.1.1. вид:	Доверительное управление, Самарская область, муниципальный район Ставропольский, сельское поселение Ягодное, с.Ягодное, мкр."Приволжский", ул.Прохладная, участок №88, кад.№ 63:32:1602001:202, Земельный участок. Назначение: Земли населенных пунктов, под малоэтажное жилищное строительство. Площадь: 1136.00 кв.м
дата государственной регистрации:	21.09.2016
номер государственной регистрации:	63-63/009-63/009/503/2016-615/3
срок, на который установлено ограничение (обременение) права:	с 24.06.2010 по 30.06.2020
лицо, в пользу которого установлено ограничение (обременение) права:	Общество с ограниченной ответственностью "Управляющая компания "Альфа-Капитал" Д.У. Закрытым паевым инвестиционным фондом недвижимости "Жилая-недвижимость 01.10", ИНН: 7728142469
основание государственной регистрации:	Изменения и дополнения № 1 в правила доверительного управления от 21.10.2010; Изменения и дополнения № 5 в правила доверительного управления от 19.07.2016; Изменения и дополнения № 3 в правила доверительного управления от 18.06.2015; Правила доверительного управления от 24.06.2010; Изменения и дополнения № 4 в правила доверительного управления от 17.12.2015; Изменения и дополнения № 2 в правила доверительного управления от 20.12.2012

Настоящая выписка подтверждает проведение государственной регистрации права. Правообладатель: Владельцы инвестиционных паев Закрытого паевого инвестиционного фонда недвижимости "Жилая недвижимость 01.10"

Государственный регистратор



Туйвокова Е. В.  
(Фамилия, инициалы)

**ВЫПИСКА ИЗ ЕДИНОГО ГОСУДАРСТВЕННОГО РЕЕСТРА ПРАВ НА НЕДВИЖИМОЕ ИМУЩЕСТВО И СДЕЛОК С НИМ, УДОСТОВЕРЯЮЩАЯ ПРОВЕДЕННУЮ ГОСУДАРСТВЕННУЮ РЕГИСТРАЦИЮ ПРАВ**

Дата выдачи: 22.09.2016

В Едином государственном реестре прав на недвижимое имущество и сделок с ним зарегистрировано:

1. Кадастровый (или условный) номер объекта:	63:32:1602001:269
Объект недвижимости:	Земельный участок. Назначение: Земли населенных пунктов, под малоэтажное жилищное строительство. Площадь: 1136.00 кв.м. адрес (местонахождение) объекта: Российская Федерация, Самарская область, муниципальный район Ставропольский, сельское поселение Ягодное, с.Ягодное, мкр "Приволжский", ул.Прохладная, участок №89
Состав объекта недвижимости:	
2. Правообладатель (правообладатели):	2.1. Владельцы инвестиционных паев - Владельцы инвестиционных паев Закрытого паевого инвестиционного фонда недвижимости "Жилая недвижимость 01.10" данные о которых устанавливаются на основании данных лицевых счетов владельцев инвестиционных паев и реестре владельцев инвестиционных паев и счетов депо владельцев инвестиционных паев.
3. Вид, номер и дата государственной регистрации права:	3.1. Общая долевая собственность, № 63-63/009-63/009/503/2016-618/2 от 22.09.2016
4. Документы-основания:	4.1. Договор купли-продажи недвижимого имущества от 05.08.2016 №2
5. Ограничение (обременение) права:	
5.1.1. вид:	Доверительное управление, Самарская область, муниципальный район Ставропольский, сельское поселение Ягодное, с.Ягодное, мкр "Приволжский", ул.Прохладная, участок №89, кад.№ 63:32:1602001:269, Земельный участок. Назначение: Земли населенных пунктов, под малоэтажное жилищное строительство. Площадь: 1136.00 кв.м
дата государственной регистрации:	22.09.2016
номер государственной регистрации:	63-63/009-63/009/503/2016-618/3
срок, на который установлено ограничение (обременение) права:	с 24.06.2010 по 30.06.2020
лицо, в пользу которого установлено ограничение (обременение) права:	Общество с ограниченной ответственностью "Управляющая компания "Альфа-Капитал" Д.У. Закрытым паевым инвестиционным фондом недвижимости "Жилая-недвижимость 01.10", ИНН: 7728142469
основание государственной регистрации:	Правила доверительного управления от 24.06.2010; Изменения и дополнения № 1 в правила доверительного управления от 21.10.2010; Изменения и дополнения № 2 в правила доверительного управления от 20.12.2012; Изменения и дополнения № 3 в правила доверительного управления от 18.06.2015; Изменения и дополнения № 4 в правила доверительного управления от 17.12.2015; Изменения и дополнения № 5 в правила доверительного управления от 19.07.2016

Настоящая выписка подтверждает проведение государственной регистрации права. Правообладатель: Владельцы инвестиционных паев Закрытого паевого инвестиционного фонда недвижимости "Жилая недвижимость 01.10"

Государственный регистратор



Кажелева Е. Е.  
Исполн. инвентариз.



**ВЫПИСКА ИЗ ЕДИНОГО ГОСУДАРСТВЕННОГО РЕЕСТРА ПРАВ НА НЕДВИЖИМОЕ  
 ИМУЩЕСТВО И СДЕЛОК С НИМ, УДОСТОВЕРЯЮЩАЯ ПРОВЕДЕННУЮ  
 ГОСУДАРСТВЕННУЮ РЕГИСТРАЦИЮ ПРАВ**

Дата выдачи: 21.09.2016

В Едином государственном реестре прав на недвижимое имущество и сделок с ним зарегистрировано:

1. Кадастровый (или условный) номер объекта:		63:32:1602001:228
Объект недвижимости:		Земельный участок. Назначение: Земли населенных пунктов, под малоэтажное жилищное строительство. Площадь: 1136.00 кв.м, адрес (местонахождение) объекта: Российская Федерация, Самарская область, муниципальный район Ставропольский, сельское поселение Ягодное, с.Ягодное, мкр "Приволжский", ул.Прохладная, участок №90
Состав объекта недвижимости:		
2. Правообладатель (правообладатели):	2.1.	Владельцы инвестиционных паев - Владельцы инвестиционных паев Закрытого паевого инвестиционного фонда недвижимости "Жилая недвижимость 01.10" данные о которых устанавливаются на основании данных лицевых счетов владельцев инвестиционных паев в реестре владельцев инвестиционных паев и счетов депо владельцев инвестиционных паев.
3. Вид, номер и дата государственной регистрации права:	3.1.	Общая долевая собственность, № 63-63/009-63/009/503/2016-621/2 от 21.09.2016
4. Документы-основания:	4.1.	Договор купли-продажи недвижимого имущества от 05.08.2016 №2
5. Ограничение (обременение) права:		
5.1.1. вид:	Доверительное управление, Самарская область, муниципальный район Ставропольский, сельское поселение Ягодное, с.Ягодное, мкр "Приволжский", ул.Прохладная, участок №90, кад.№: 63:32:1602001:228, Земельный участок. Назначение: Земли населенных пунктов, под малоэтажное жилищное строительство. Площадь: 1136.00 кв.м	
дата государственной регистрации:	21.09.2016	
номер государственной регистрации:	63-63/009-63/009/503/2016-621/3	
срок, на который установлено ограничение (обременение) права:	с 24.06.2010 по 30.06.2020	
лицо, в пользу которого установлено ограничение (обременение) права:	Общество с ограниченной ответственностью "Управляющая компания "Альфа-Капитал" Д.У. Закрытым паевым инвестиционным фондом недвижимости "Жилая-недвижимость 01.10". ИНН: 7728142469	
основание государственной регистрации:	Изменения и дополнения № 1 в правила доверительного управления от 21.10.2010; Изменения и дополнения № 5 в правила доверительного управления от 19.07.2016; Изменения и дополнения № 3 в правила доверительного управления от 18.06.2015; Правила доверительного управления от 24.06.2010; Изменения и дополнения № 4 в правила доверительного управления от 17.12.2015; Изменения и дополнения № 2 в правила доверительного управления от 20.12.2012	

Настоящая выписка подтверждает проведение государственной регистрации права. Правообладатель: Владельцы инвестиционных паев Закрытого паевого инвестиционного фонда недвижимости "Жилая недвижимость 01.10"

Государственный регистратор



Туйлюкова Е. В.  
Исполн. обязанности

**ВЫПИСКА ИЗ ЕДИНОГО ГОСУДАРСТВЕННОГО РЕЕСТРА ПРАВ НА НЕДВИЖИМОЕ ИМУЩЕСТВО И СДЕЛОК С НИМ, УДОСТОВЕРЯЮЩАЯ ПРОВЕДЕННУЮ ГОСУДАРСТВЕННУЮ РЕГИСТРАЦИЮ ПРАВ**

Дата выдачи: 21.09.2016

В Едином государственном реестре прав на недвижимое имущество и сделок с ним зарегистрировано:

1. Кадастровый (или условный) номер объекта:		63:32:1602001:350
Объект недвижимости:		Земельный участок. Назначение: Земли населенных пунктов, под малоэтажное жилищное строительство. Площадь: 879.00 кв.м, адрес (местонахождение) объекта: Российская Федерация, Самарская область, муниципальный район Ставропольский, сельское поселение Ягодное, село Ягодное, мкр. "Приволжский", ул. Прохладная, участок №91
Состав объекта недвижимости:		
2. Правообладатель (правообладатели):		2.1. Владельцы инвестиционных паев - Владельцы инвестиционных паев Закрытого паевого инвестиционного фонда недвижимости "Жилая недвижимость 01.10" данные о которых устанавливаются на основании данных лицевых счетов владельцев инвестиционных паев в реестре владельцев инвестиционных паев и счетов депо владельцев инвестиционных паев.
3. Вид, номер и дата государственной регистрации права:		3.1. Общая долевая собственность, № 63-63/009-63/009/503/2016-623/2 от 21.09.2016
4. Документы-основания:		4.1. Договор купли-продажи недвижимого имущества от 05.08.2016 №2
5. Ограничение (обременение) права:		
5.1.1.	вид:	Доверительное управление, Самарская область, муниципальный район Ставропольский, сельское поселение Ягодное, село Ягодное, мкр. "Приволжский", ул. Прохладная, участок №91, кад. № 63:32:1602001:350, Земельный участок. Назначение: Земли населенных пунктов, под малоэтажное жилищное строительство. Площадь: 879.00 кв.м
	дата государственной регистрации:	21.09.2016
	номер государственной регистрации:	63-63/009-63/009/503/2016-623/3
	срок, на который установлено ограничение (обременение) права:	с 24.06.2010 по 30.06.2020
	лицо, в пользу которого установлено ограничение (обременение) права:	Общество с ограниченной ответственностью "Управляющая компания "Альфа-Капитал" Д.У. Закрытым паевым инвестиционным фондом недвижимости "Жилая-недвижимость 01.10", ИНН: 7728142469
	основание государственной регистрации:	Изменения и дополнения № 1 в правила доверительного управления от 21.10.2010; Изменения и дополнения № 5 в правила доверительного управления от 19.07.2016; Изменения и дополнения № 3 в правила доверительного управления от 18.06.2015; Правила доверительного управления от 24.06.2010; Изменения и дополнения № 4 в правила доверительного управления от 17.12.2015; Изменения и дополнения № 2 в правила доверительного управления от 20.12.2012

Настоящая выписка подтверждает проведение государственной регистрации права. Правообладатель: Владельцы инвестиционных паев Закрытого паевого инвестиционного фонда недвижимости "Жилая недвижимость 01.10"

Государственный регистратор



Туйзокова Е. В.

(Фирменная печать)



**ВЫПИСКА ИЗ ЕДИНОГО ГОСУДАРСТВЕННОГО РЕЕСТРА ПРАВ НА НЕДВИЖИМОЕ ИМУЩЕСТВО И СДЕЛОК С НИМ, УДОСТОВЕРЯЮЩАЯ ПРОВЕДЕННУЮ ГОСУДАРСТВЕННУЮ РЕГИСТРАЦИЮ ПРАВ**

Дата выдачи: 21.09.2016

В Едином государственном реестре прав на недвижимое имущество и сделок с ним зарегистрировано:

1.	Кадастровый (или условный) номер объекта:	63:32:1602001:342
	Объект недвижимости:	Земельный участок. Назначение: Земли населенных пунктов, под малоэтажное жилищное строительство. Площадь: 879.00 кв.м, адрес (местонахождение) объекта: Росейская Федерация, Самарская область, муниципальный район Ставропольский, сельское поселение Ягодное, село Ягодное, мкр. "Приволжский", ул. Прохладная, участок №92
	Состав объекта недвижимости:	
2.	Правообладатель (правообладатели):	2.1. Владельцы инвестиционных паев - Владельцы инвестиционных паев Закрытого паевого инвестиционного фонда недвижимости "Жилая недвижимость 01.10" данные о которых устанавливаются на основании данных лицевых счетов владельцев инвестиционных паев в реестре владельцев инвестиционных паев и счетов депо владельцев инвестиционных паев.
3.	Вид, номер и дата государственной регистрации права:	3.1. Общая долевая собственность, № 63-63/009-63/009/503/2016-625/2 от 21.09.2016
4.	Документы-основания:	4.1. Договор купли-продажи недвижимого имущества от 05.08.2016 №2
5.	Ограничение (обременение) права:	
5.1.1.	вид:	Доверительное управление, Самарская область, муниципальный район Ставропольский, сельское поселение Ягодное, село Ягодное, мкр. "Приволжский", ул. Прохладная, участок №92, кад. № 63:32:1602001:342, Земельный участок. Назначение: Земли населенных пунктов, под малоэтажное жилищное строительство. Площадь: 879.00 кв.м
	дата государственной регистрации:	21.09.2016
	номер государственной регистрации:	63-63/009-63/009/503/2016-625/3
	срок, на который установлено ограничение (обременение) права:	с 24.06.2010 по 30.06.2020
	лицо, в пользу которого установлено ограничение (обременение) права:	Общество с ограниченной ответственностью "Управляющая компания "Альфа-Капитал" Д.У. Закрытым паевым инвестиционным фондом недвижимости "Жилая-недвижимость 01.10", ИНН: 7728142469
	основание государственной регистрации:	Изменения и дополнения № 1 в правила доверительного управления от 21.10.2010; Изменения и дополнения № 5 в правила доверительного управления от 19.07.2016; Изменения и дополнения № 3 в правила доверительного управления от 18.06.2015; Правила доверительного управления от 24.06.2010; Изменения и дополнения № 4 в правила доверительного управления от 17.12.2015; Изменения и дополнения № 2 в правила доверительного управления от 20.12.2012

Настоящая выписка подтверждает проведение государственной регистрации права. Правообладатель: Владельцы инвестиционных паев Закрытого паевого инвестиционного фонда недвижимости "Жилая недвижимость 01.10"

Государственный регистратор



Гуйзюкова Е. В.  
(подпись регистратора)

**ВЫПИСКА ИЗ ЕДИНОГО ГОСУДАРСТВЕННОГО РЕЕСТРА ПРАВ НА НЕДВИЖИМОЕ  
 ИМУЩЕСТВО И СДЕЛОК С НИМ, УДОСТОВЕРЯЮЩАЯ ПРОВЕДЕННУЮ  
 ГОСУДАРСТВЕННУЮ РЕГИСТРАЦИЮ ПРАВ**

Дата выдачи: 21.09.2016

В Едином государственном реестре прав на недвижимое имущество и сделок с ним зарегистрировано:

1. Кадастровый (или условный) номер объекта:	63:32:1602001:341
Объект недвижимости:	Земельный участок. Назначение: Земли населенных пунктов, под малоэтажное жилищное строительство. Площадь: 879.00 кв.м, адрес (местонахождение) объекта: Российская Федерация, Самарская область, муниципальный район Ставропольский, сельское поселение Ягодное, село Ягодное, мкр. "Приволжский", ул. Прохладная, участок №93
Состав объекта недвижимости:	
2. Правообладатель (правообладатели):	2.1. Владельцы инвестиционных паев - Владельцы инвестиционных паев Закрытого паевого инвестиционного фонда недвижимости "Жилая недвижимость 01.10" данные о которых устанавливаются на основании данных лицевых счетов владельцев инвестиционных паев в реестре владельцев инвестиционных паев и счетов депо владельцев инвестиционных паев.
3. Вид, номер и дата государственной регистрации права:	3.1. Общая долевая собственность, № 63-63/009-63/009/503/2016-628/2 от 21.09.2016
4. Документы-основания:	4.1. Договор купли-продажи недвижимого имущества от 05.08.2016 №2
5. Ограничение (обременение) права:	
5.1.1. вид:	Доверительное управление, Самарская область, муниципальный район Ставропольский, сельское поселение Ягодное, село Ягодное, мкр. "Приволжский", ул. Прохладная, участок №93, кад. № 63:32:1602001:341, Земельный участок. Назначение: Земли населенных пунктов, под малоэтажное жилищное строительство. Площадь: 879.00 кв.м
дата государственной регистрации:	21.09.2016
номер государственной регистрации:	63-63/009-63/009/503/2016-628/3
срок, на который установлено ограничение (обременение) права:	с 24.06.2010 по 30.06.2020
лицо, в пользу которого установлено ограничение (обременение) права:	Общество с ограниченной ответственностью "Управляющая компания "Альфа-Капитал" Д.У. Закрытым паевым инвестиционным фондом недвижимости "Жилая-недвижимость 01.10", ИНН: 7728142469
основание государственной регистрации:	Изменения и дополнения № 1 в правила доверительного управления от 21.10.2010; Изменения и дополнения № 5 в правила доверительного управления от 19.07.2016; Изменения и дополнения № 3 в правила доверительного управления от 18.06.2015; Правила доверительного управления от 24.06.2010; Изменения и дополнения № 4 в правила доверительного управления от 17.12.2015; Изменения и дополнения № 2 в правила доверительного управления от 20.12.2012

Настоящая выписка подтверждает проведение государственной регистрации права. Правообладатель: Владельцы инвестиционных паев Закрытого паевого инвестиционного фонда недвижимости "Жилая недвижимость 01.10"

Государственный регистратор



Гуйзикова Е. В.  
(подпись, печать)



**ВЫПИСКА ИЗ ЕДИНОГО ГОСУДАРСТВЕННОГО РЕЕСТРА ПРАВ НА НЕДВИЖИМОЕ  
 ИМУЩЕСТВО И СДЕЛОК С НИМ, УДОСТОВЕРЯЮЩАЯ ПРОВЕДЕННУЮ  
 ГОСУДАРСТВЕННУЮ РЕГИСТРАЦИЮ ПРАВ**

Дата выдачи: 23.09.2016

В Едином государственном реестре прав на недвижимое имущество и сделок с ним зарегистрировано:

1. Кадастровый (или условный) номер объекта:		63:32:1602001:330
Объект недвижимости:		Земельный участок. Назначение: Земли населенных пунктов, под малоэтажное жилищное строительство. Площадь: 879.00 кв.м, адрес (местонахождение) объекта: Российская Федерация, Самарская область, муниципальный район Ставропольский, сельское поселение Ягодное, село Ягодное, мкр. "Приволжский", ул. Прохладная, участок №94
Состав объекта недвижимости:		
2. Правообладатель (правообладатели):	2.1.	Владельцы инвестиционных паев - Владельцы инвестиционных паев Закрытого паевого инвестиционного фонда недвижимости "Жилая недвижимость 01.10" данные о которых устанавливаются на основании данных лицевых счетов владельцев инвестиционных паев в реестре владельцев инвестиционных паев и счетов депо владельцев инвестиционных паев.
3. Вид, номер и дата государственной регистрации права:	3.1.	Общая долевая собственность, № 63-63/009-63/009/503/2016-631/2 от 23.09.2016
4. Документы-основания:	4.1.	Договор купли-продажи недвижимого имущества от 05.08.2016 №2
5. Ограничение (обременение) права:		
5.1.1. вид:		Доверительное управление, Самарская область, муниципальный район Ставропольский, сельское поселение Ягодное, село Ягодное, мкр. "Приволжский", ул. Прохладная, участок №94, кад. № 63:32:1602001:330, Земельный участок. Назначение: Земли населенных пунктов, под малоэтажное жилищное строительство. Площадь: 879.00 кв.м
дата государственной регистрации:		23.09.2016
номер государственной регистрации:		63-63/009-63/009/503/2016-631/3
срок, на который установлено ограничение (обременение) права:		с 24.06.2010 по 30.06.2020
лицо, в пользу которого установлено ограничение (обременение) права:		Общество с ограниченной ответственностью "Управляющая компания "Альфа-Капитал" Д.У. Закрытым паевым инвестиционным фондом недвижимости "Жилая-недвижимость 01.10", ИНН: 7728142469
основание государственной регистрации:		Правила доверительного управления от 24.06.2010; Изменения и дополнения № 1 в правила доверительного управления от 21.10.2010; Изменения и дополнения № 2 в правила доверительного управления от 20.12.2012; Изменения и дополнения № 3 в правила доверительного управления от 18.06.2015; Изменения и дополнения № 4 в правила доверительного управления от 17.12.2015; Изменения и дополнения № 5 в правила доверительного управления от 19.07.2016

Настоящая выписка подтверждает проведение государственной регистрации права. Правообладатель: Владельцы инвестиционных паев Закрытого паевого инвестиционного фонда недвижимости "Жилая недвижимость 01.10"

Государственный регистратор



Кажасва Е. Е.  
(подпись, печать)

**ВЫПИСКА ИЗ ЕДИНОГО ГОСУДАРСТВЕННОГО РЕЕСТРА ПРАВ НА НЕДВИЖИМОЕ ИМУЩЕСТВО И СДЕЛОК С НИМ, УДОСТОВЕРЯЮЩАЯ ПРОВЕДЕННУЮ ГОСУДАРСТВЕННУЮ РЕГИСТРАЦИЮ ПРАВ**

Дата выдачи: 23.09.2016

В Едином государственном реестре прав на недвижимое имущество и сделок с ним зарегистрировано:

1. Кадастровый (или условный) номер объекта:		63:32:1602001:288
Объект недвижимости:		Земельный участок. Назначение: Земли населенных пунктов, под малоэтажное жилищное строительство. Площадь: 894.00 кв.м, адрес (местонахождение) объекта: Российская Федерация, Самарская область, муниципальный район Ставропольский, сельское поселение Ягодное, с.Ягодное, мкр "Приволжский", ул.Прохладная, участок 95
Состав объекта недвижимости:		
2. Правообладатель (правообладатели):		2.1. Владельцы инвестиционных паев - Владельцы инвестиционных паев Закрытого паевого инвестиционного фонда недвижимости "Жилая недвижимость 01.10" данные о которых устанавливаются на основании данных лицевых счетов владельцев инвестиционных паев в реестре владельцев инвестиционных паев и счетов депо владельцев инвестиционных паев.
3. Вид, номер и дата государственной регистрации права:		3.1. Общая долевая собственность, № 63-63/009-63/009/503/2016-633/2 от 23.09.2016
4. Документы-основания:		4.1. Договор купли-продажи недвижимого имущества от 05.08.2016 №2
5. Ограничение (обременение) права:		
5.1.1. вид:	Доверительное управление, Самарская область, муниципальный район Ставропольский, сельское поселение Ягодное, с.Ягодное, мкр "Приволжский", ул.Прохладная, участок 95, кад.№ 63:32:1602001:288, Земельный участок. Назначение: Земли населенных пунктов, под малоэтажное жилищное строительство. Площадь: 894.00 кв.м	
дата государственной регистрации:	23.09.2016	
номер государственной регистрации:	63-63/009-63/009/503/2016-633/3	
срок, на который установлено ограничение (обременение) права:	с 24.06.2010 по 30.06.2020	
лицо, в пользу которого установлено ограничение (обременение) права:	Общество с ограниченной ответственностью "Управляющая компания "Альфа-Капитал" Д.У. Закрытым паевым инвестиционным фондом недвижимости "Жилая-недвижимость 01.10", ИНН: 7728142469	
основание государственной регистрации:	Правила доверительного управления от 24.06.2010; Изменения и дополнения № 1 в правила доверительного управления от 21.10.2010; Изменения и дополнения № 2 в правила доверительного управления от 20.12.2012; Изменения и дополнения № 3 в правила доверительного управления от 18.06.2015; Изменения и дополнения № 4 в правила доверительного управления от 17.12.2015; Изменения и дополнения № 5 в правила доверительного управления от 19.07.2016	

Настоящая выписка подтверждает проведение государственной регистрации права. Правообладатель: Владельцы инвестиционных паев Закрытого паевого инвестиционного фонда недвижимости "Жилая недвижимость 01.10"

Государственный регистратор



Кажарова Е. Е.  
(подпись, инициалы)



**ВЫПИСКА ИЗ ЕДИНОГО ГОСУДАРСТВЕННОГО РЕЕСТРА ПРАВ НА НЕДВИЖИМОЕ ИМУЩЕСТВО И СДЕЛОК С НИМ, УДОСТОВЕРЯЮЩАЯ ПРОВЕДЕННУЮ ГОСУДАРСТВЕННУЮ РЕГИСТРАЦИЮ ПРАВ**

Дата выдачи: 23.09.2016

В Едином государственном реестре прав на недвижимое имущество и сделок с ним зарегистрировано:

1. Кадастровый (или условный) номер объекта:	63:32:1602001:289
Объект недвижимости:	Земельный участок. Назначение: Земли населенных пунктов, под малоэтажное жилищное строительство. Площадь: 894.00 кв.м., адрес (местонахождение) объекта: Российская Федерация, Самарская область, муниципальный район Ставропольский, сельское поселение Ягодное, с.Ягодное, мкр "Приволжский", ул.Прохладная, участок 96
Состав объекта недвижимости:	
2. Правообладатель (правообладатели):	2.1. Владельцы инвестиционных паев - Владельцы инвестиционных паев Закрытого паевого инвестиционного фонда недвижимости "Жилая недвижимость 01.10" данные о которых устанавливаются на основании данных лицевых счетов владельцев инвестиционных паев в реестре владельцев инвестиционных паев и счетов депо владельцев инвестиционных паев.
3. Вид, номер и дата государственной регистрации права:	3.1. Общая долевая собственность, № 63-63/009-63/009/503/2016-634/2 от 23.09.2016
4. Документы-основания:	4.1. Договор купли-продажи недвижимого имущества от 05.08.2016 №2
5. Ограничение (обременение) права:	
5.1.1. вид:	Доверительное управление, Самарская область, муниципальный район Ставропольский, сельское поселение Ягодное, с.Ягодное, мкр "Приволжский", ул.Прохладная, участок 96, кад.№ 63:32:1602001:289, Земельный участок. Назначение: Земли населенных пунктов, под малоэтажное жилищное строительство. Площадь: 894.00 кв.м
дата государственной регистрации:	23.09.2016
номер государственной регистрации:	63-63/009-63/009/503/2016-634/3
срок, на который установлено ограничение (обременение) права:	с 24.06.2010 по 30.06.2020
лицо, в пользу которого установлено ограничение (обременение) права:	Общество с ограниченной ответственностью "Управляющая компания "Альфа-Капитал" Д.У. Закрытым паевым инвестиционным фондом недвижимости "Жилая-недвижимость 01.10", ИНН: 7728142469
основание государственной регистрации:	Правила доверительного управления от 24.06.2010; Изменения и дополнения № 1 в правила доверительного управления от 21.10.2010; Изменения и дополнения № 2 в правила доверительного управления от 20.12.2012; Изменения и дополнения № 3 в правила доверительного управления от 18.06.2015; Изменения и дополнения № 4 в правила доверительного управления от 17.12.2015; Изменения и дополнения № 5 в правила доверительного управления от 19.07.2016

Настоящая выписка подтверждает проведение государственной регистрации права. Правообладатель: Владельцы инвестиционных паев Закрытого паевого инвестиционного фонда недвижимости "Жилая недвижимость 01.10"

Государственный регистратор



Кожанова Е. Е.  
(подпись, должность)

**ВЫПИСКА ИЗ ЕДИНОГО ГОСУДАРСТВЕННОГО РЕЕСТРА ПРАВ НА НЕДВИЖИМОЕ ИМУЩЕСТВО И СДЕЛОК С НИМ, УДОСТОВЕРЯЮЩАЯ ПРОВЕДЕННУЮ ГОСУДАРСТВЕННУЮ РЕГИСТРАЦИЮ ПРАВ**

Дата выдачи: 23.09.2016

В Едином государственном реестре прав на недвижимое имущество и сделок с ним зарегистрировано:

1. Кадастровый (или условный) номер объекта:	63:32:1602001:290
Объект недвижимости:	Земельный участок. Назначение: Земли населенных пунктов, под малоэтажное жилищное строительство. Площадь: 894,00 кв.м, адрес (местонахождение) объекта: Российская Федерация, Самарская область, муниципальный район Ставропольский, сельское поселение Ягодное, с.Ягодное, мкр "Приволжский", ул.Прохладная, участок 97
Состав объекта недвижимости:	
2. Правообладатель (правообладатели):	2.1. Владельцы инвестиционных паев - Владельцы инвестиционных паев Закрытого паевого инвестиционного фонда недвижимости "Жилая недвижимость 01.10" данные о которых устанавливаются на основании данных лицевых счетов владельцев инвестиционных паев в реестре владельцев инвестиционных паев и счетов депо владельцев инвестиционных паев.
3. Вид, номер и дата государственной регистрации права:	3.1. Общая долевая собственность, № 63-63/009-63/009/503/2016-636/2 от 23.09.2016
4. Документы-основания:	4.1. Договор купли-продажи недвижимого имущества от 05.08.2016 №2
5. Ограничение (обременение) права:	
5.1.1. вид:	Доверительное управление, Самарская область, муниципальный район Ставропольский, сельское поселение Ягодное, с.Ягодное, мкр "Приволжский", ул.Прохладная, участок 97, кад.№ 63:32:1602001:290, Земельный участок. Назначение: Земли населенных пунктов, под малоэтажное жилищное строительство. Площадь: 894,00 кв.м
дата государственной регистрации:	23.09.2016
номер государственной регистрации:	63-63/009-63/009/503/2016-636/3
срок, на который установлено ограничение (обременение) права:	с 24.06.2010 по 30.06.2020
лицо, в пользу которого установлено ограничение (обременение) права:	Общество с ограниченной ответственностью "Управляющая компания "Альфа-Капитал" Д.У. Закрытым паевым инвестиционным фондом недвижимости "Жилая-недвижимость 01.10", ИНН: 7728142469
основание государственной регистрации:	Правила доверительного управления от 24.06.2010; Изменения и дополнения № 1 в правила доверительного управления от 21.10.2010; Изменения и дополнения № 2 в правила доверительного управления от 20.12.2012; Изменения и дополнения № 3 в правила доверительного управления от 18.06.2015; Изменения и дополнения № 4 в правила доверительного управления от 17.12.2015; Изменения и дополнения № 5 в правила доверительного управления от 19.07.2016

Настоящая выписка подтверждает проведение государственной регистрации права. Правообладатель: Владельцы инвестиционных паев Закрытого паевого инвестиционного фонда недвижимости "Жилая недвижимость 01.10"

Государственный регистратор



Кажеева Е. Е.  
(подпись, инициалы)

**ВЫПИСКА ИЗ ЕДИНОГО ГОСУДАРСТВЕННОГО РЕЕСТРА ПРАВ НА НЕДВИЖИМОЕ ИМУЩЕСТВО И СДЕЛОК С НИМ, УДОСТОВЕРЯЮЩАЯ ПРОВЕДЕННУЮ ГОСУДАРСТВЕННУЮ РЕГИСТРАЦИЮ ПРАВ**

Дата выдачи: 21.09.2016

В Едином государственном реестре прав на недвижимое имущество и сделок с ним зарегистрировано:

1. Кадастровый (или условный) номер объекта:	63:32:1602001:291
Объект недвижимости:	Земельный участок. Назначение: Земли населенных пунктов, под малоэтажное жилищное строительство. Площадь: 894,00 кв.м, адрес (местонахождение) объекта: Российская Федерация, Самарская область, муниципальный район Ставропольский, сельское поселение Ягодное, с. Ягодное, мкр "Приволжский", ул. Прохладная, участок 98
Состав объекта недвижимости:	
2. Правообладатель (правообладатели):	2.1. Владельцы инвестиционных паев - Владельцы инвестиционных паев Закрытого паевого инвестиционного фонда недвижимости "Жилая недвижимость 01.10" данные о которых устанавливаются на основании данных лицевых счетов владельцев инвестиционных паев в реестре владельцев инвестиционных паев и счетов депо владельцев инвестиционных паев.
3. Вид, номер и дата государственной регистрации права:	3.1. Общая долевая собственность. № 63-63/009-63/009/503/2016-638/2 от 21.09.2016
4. Документы-основания:	4.1. Договор купли-продажи недвижимого имущества от 05.08.2016 №2.
5. Ограничение (обременение) права:	
5.1.1. вид:	Прочие ограничения (обременения), Самарская область, муниципальный район Ставропольский, сельское поселение Ягодное, с. Ягодное, мкр "Приволжский", ул. Прохладная, участок 98, кад. № 63:32:1602001:291, Земельный участок. Назначение: Земли населенных пунктов, под малоэтажное жилищное строительство. Площадь: 894,00 кв.м.
дата государственной регистрации:	21.09.2016
номер государственной регистрации:	63-63/009-63/009/503/2016-638/3
срок, на который установлено ограничение (обременение) права:	с 24.06.2010 по 30.06.2020
лицо, в пользу которого установлено ограничение (обременение) права:	Общество с ограниченной ответственностью "Управляющая компания "Альфа-Капитал" Д.У. Закрытым паевым инвестиционным фондом недвижимости "Жилая-недвижимость 01.10", ИНН: 7728142469
основание государственной регистрации:	Правила доверительного управления от 24.06.2010; Изменения и дополнения № 1 в правила доверительного управления от 21.10.2010; Изменения и дополнения № 2 в правила доверительного управления от 20.12.2012; Изменения и дополнения № 3 в правила доверительного управления от 18.06.2015; Изменения и дополнения № 4 в правила доверительного управления от 17.12.2015; Изменения и дополнения № 5 в правила доверительного управления от 19.07.2016

Настоящая выписка подтверждает проведение государственной регистрации права. Правообладатель: Владельцы инвестиционных паев Закрытого паевого инвестиционного фонда недвижимости "Жилая недвижимость 01.10"

Государственный регистратор

Горина Ю. С.  
(подпись)



**ВЫПИСКА ИЗ ЕДИНОГО ГОСУДАРСТВЕННОГО РЕЕСТРА ПРАВ НА НЕДВИЖИМОЕ  
 ИМУЩЕСТВО И СДЕЛОК С НИМ, УДОСТОВЕРЯЮЩАЯ ПРОВЕДЕННУЮ  
 ГОСУДАРСТВЕННУЮ РЕГИСТРАЦИЮ ПРАВ**

Дата выдачи: 21.09.2016

В Едином государственном реестре прав на недвижимое имущество и сделок с ним зарегистрировано:

1. Кадастровый (или условный) номер объекта:	63:32:1602001:292
Объект недвижимости:	Земельный участок. Назначение: Земли населенных пунктов, под малоэтажное жилищное строительство. Площадь: 888.00 кв.м, адрес (местонахождение) объекта: Российская Федерация, Самарская область, муниципальный район Ставропольский, сельское поселение Ягодное, с.Ягодное, мкр "Приволжский", ул.Прохладная, участок 99
Состав объекта недвижимости:	
2. Правообладатель (правообладатели):	2.1. Владельцы инвестиционных паев - Владельцы инвестиционных паев Закрытого паевого инвестиционного фонда недвижимости "Жилая недвижимость 01.10" данные о которых устанавливаются на основании данных лицевых счетов владельцев инвестиционных паев в реестре владельцев инвестиционных паев и счетов депо владельцев инвестиционных паев.
3. Вид, номер и дата государственной регистрации права:	3.1. Общая долевая собственность, № 63-63/009-63/009/503/2016-640/2 от 21.09.2016
4. Документы-основания:	4.1. Договор купли-продажи недвижимого имущества от 05.08.2016 №2
5. Ограничение (обременение) права:	
5.1.1. вид:	Доверительное управление, Самарская область, муниципальный район Ставропольский, сельское поселение Ягодное, с.Ягодное, мкр "Приволжский", ул.Прохладная, участок 99, кад.№ 63:32:1602001:292, Земельный участок. Назначение: Земли населенных пунктов, под малоэтажное жилищное строительство. Площадь: 888.00 кв.м
дата государственной регистрации:	21.09.2016
номер государственной регистрации:	63-63/009-63/009/503/2016-640/3
срок, на который установлено ограничение (обременение) права:	с 24.06.2010 по 30.06.2020
лицо, в пользу которого установлено ограничение (обременение) права:	Общество с ограниченной ответственностью "Управляющая компания "Альфа-Капитал" Д.У. Закрытым паевым инвестиционным фондом недвижимости "Жилая-недвижимость 01.10", ИНН: 7728142469
основание государственной регистрации:	Правила доверительного управления от 24.06.2010; Изменения и дополнения № 1 в правила доверительного управления от 21.10.2010; Изменения и дополнения № 2 в правила доверительного управления от 20.12.2012; Изменения и дополнения № 3 в правила доверительного управления от 18.06.2015; Изменения и дополнения № 4 в правила доверительного управления от 17.12.2015; Изменения и дополнения № 5 в правила доверительного управления от 19.07.2016

Настоящая выписка подтверждает проведение государственной регистрации права. Правообладатель: Владельцы инвестиционных паев Закрытого паевого инвестиционного фонда недвижимости "Жилая недвижимость 01.10"

Государственный регистратор



Горина Ю. С.



**ВЫПИСКА ИЗ ЕДИНОГО ГОСУДАРСТВЕННОГО РЕЕСТРА ПРАВ НА НЕДВИЖИМОЕ ИМУЩЕСТВО И СДЕЛОК С НИМ, УДОСТОВЕРЯЮЩАЯ ПРОВЕДЕННУЮ ГОСУДАРСТВЕННУЮ РЕГИСТРАЦИЮ ПРАВ**

Дата выдачи: 21.09.2016

В Едином государственном реестре прав на недвижимое имущество и сделок с ним зарегистрировано:

1.	Кадастровый (или условный) номер объекта:	63:32:1602001:233
	Объект недвижимости:	Земельный участок. Назначение: Земли населенных пунктов, под малоэтажное жилищное строительство. Площадь: 1136.00 кв.м, адрес (местонахождение) объекта: Российская Федерация, Самарская область, муниципальный район Ставропольский, сельское поселение Ягодное, с. Ягодное, мкр "Приволжский", ул. Романтиков, участок №141
	Состав объекта недвижимости:	
2.	Правообладатель (правообладатели):	2.1. Владельцы инвестиционных паев - Владельцы инвестиционных паев Закрытого паевого инвестиционного фонда недвижимости "Жилая недвижимость 01.10" данные о которых устанавливаются на основании данных лицевых счетов владельцев инвестиционных паев в реестре владельцев инвестиционных паев и счетов депо владельцев инвестиционных паев.
3.	Вид, номер и дата государственной регистрации права:	3.1. Общая долевая собственность, № 63-63/009-63/009/503/2016-732/2 от 21.09.2016
4.	Документы-основания:	4.1. Договор купли-продажи недвижимого имущества от 05.08.2016 №2
5.	Ограничение (обременение) права:	
5.1.1.	вид:	Доверительное управление, Самарская область, муниципальный район Ставропольский, сельское поселение Ягодное, с. Ягодное, мкр "Приволжский", ул. Романтиков, участок №141, кад. № 63:32:1602001:233, Земельный участок. Назначение: Земли населенных пунктов, под малоэтажное жилищное строительство. Площадь: 1136.00 кв.м
	дата государственной регистрации:	21.09.2016
	номер государственной регистрации:	63-63/009-63/009/503/2016-732/3
	срок, на который установлено ограничение (обременение) права:	с 24.06.2010 по 30.06.2020
	лицо, в пользу которого установлено ограничение (обременение) права:	Общество с ограниченной ответственностью "Управляющая компания "Альфа-Капитал" Д.У. Закрытым паевым инвестиционным фондом недвижимости "Жилая-недвижимость 01.10", ИНН: 7728142469
	основание государственной регистрации:	Изменения и дополнения № 1 в правила доверительного управления от 21.10.2010; Изменения и дополнения № 5 в правила доверительного управления от 19.07.2016; Изменения и дополнения № 3 в правила доверительного управления от 18.06.2015; Правила доверительного управления от 24.06.2010; Изменения и дополнения № 4 в правила доверительного управления от 17.12.2015; Изменения и дополнения № 2 в правила доверительного управления от 20.12.2012

Настоящая выписка подтверждает проведение государственной регистрации права. Правообладатель: Владельцы инвестиционных паев Закрытого паевого инвестиционного фонда недвижимости "Жилая недвижимость 01.10"

Государственный регистратор



Туйзюкова Е. В.  
(подпись, печать)

**ВЫПИСКА ИЗ ЕДИНОГО ГОСУДАРСТВЕННОГО РЕЕСТРА ПРАВ НА НЕДВИЖИМОЕ ИМУЩЕСТВО И СДЕЛОК С НИМ, УДОСТОВЕРЯЮЩАЯ ПРОВЕДЕННУЮ ГОСУДАРСТВЕННУЮ РЕГИСТРАЦИЮ ПРАВ**

Дата выдачи: 21.09.2016

В Едином государственном реестре прав на недвижимое имущество и сделок с ним зарегистрировано:

1. Кадастровый (или условный) номер объекта:		63:32:1602001:250
Объект недвижимости:		Земельный участок. Назначение: Земли населенных пунктов, под малоэтажное жилищное строительство. Площадь: 1045.00 кв.м, адрес (местонахождение) объекта: Российская Федерация, Самарская область, муниципальный район Ставропольский, сельское поселение Ягодное, с.Ягодное, мкр "Приволжский", ул.Романтиков, участок №142
Состав объекта недвижимости:		
2. Правообладатель (правообладатели):		2.1. Владельцы инвестиционных паев - Владельцы инвестиционных паев Закрытого паевого инвестиционного фонда недвижимости "Жилая недвижимость 01.10" данные о которых устанавливаются на основании данных лицевых счетов владельцев инвестиционных паев в реестре владельцев инвестиционных паев и счетов депо владельцев инвестиционных паев.
3. Вид, номер и дата государственной регистрации права:		3.1. Общая долевая собственность, № 63-63/009-63/009/503/2016-734/2 от 21.09.2016
4. Документы-основания:		4.1. Договор купли-продажи недвижимого имущества от 05.08.2016 №2
5. Ограничение (обременение) права:		
5.1.1.	вид:	Доверительное управление, Самарская область, муниципальный район Ставропольский, сельское поселение Ягодное, с.Ягодное, мкр "Приволжский", ул.Романтиков, участок №142, кад.№ 63:32:1602001:250, Земельный участок. Назначение: Земли населенных пунктов, под малоэтажное жилищное строительство. Площадь: 1045.00 кв.м
	дата государственной регистрации:	21.09.2016
	номер государственной регистрации:	63-63/009-63/009/503/2016-734/3
	срок, на который установлено ограничение (обременение) права:	с 24.06.2010 по 30.06.2020
	лицо, в пользу которого установлено ограничение (обременение) права:	Общество с ограниченной ответственностью "Управляющая компания "Альфа-Капитал" Д.У. Закрытым паевым инвестиционным фондом недвижимости "Жилая-недвижимость 01.10", ИНН: 7728142469
	основание государственной регистрации:	Изменения и дополнения № 1 в правила доверительного управления от 21.10.2010; Изменения и дополнения № 5 в правила доверительного управления от 19.07.2016; Изменения и дополнения № 3 в правила доверительного управления от 18.06.2015; Правила доверительного управления от 24.06.2010; Изменения и дополнения № 4 в правила доверительного управления от 17.12.2015; Изменения и дополнения № 2 в правила доверительного управления от 20.12.2012

Настоящая выписка подтверждает проведение государственной регистрации права. Правообладатель: Владельцы инвестиционных паев Закрытого паевого инвестиционного фонда недвижимости "Жилая недвижимость 01.10"

Государственный регистратор



Туйзюкова Е. В.

(подпись, инициалы)



**ВЫПИСКА ИЗ ЕДИНОГО ГОСУДАРСТВЕННОГО РЕЕСТРА ПРАВ НА НЕДВИЖИМОЕ ИМУЩЕСТВО И СДЕЛОК С НИМ, УДОСТОВЕРЯЮЩАЯ ПРОВЕДЕННУЮ ГОСУДАРСТВЕННУЮ РЕГИСТРАЦИЮ ПРАВ**

Дата выдачи: 22.09.2016

В Едином государственном реестре прав на недвижимое имущество и сделок с ним зарегистрировано:

1. Кадастровый (или условный) номер объекта:	63:32:1602001:256
Объект недвижимости:	Земельный участок. Назначение: Земли населенных пунктов, под малоэтажное жилищное строительство. Площадь: 1136.00 кв.м. адрес (местонахождение) объекта: Российская Федерация, Самарская область, муниципальный район Ставропольский, сельское поселение Ягодное, с.Ягодное, мкр."Приволжский", ул.Романтиков, участок №145
Состав объекта недвижимости:	
2. Правообладатель (правообладатели):	2.1. Владельцы инвестиционных паев - Владельцы инвестиционных паев Закрытого паевого инвестиционного фонда недвижимости "Жилая недвижимость 01.10" данные о которых устанавливаются на основании данных лицевых счетов владельцев инвестиционных паев в реестре владельцев инвестиционных паев и счетов депо владельцев инвестиционных паев.
3. Вид, номер и дата государственной регистрации права:	3.1. Общая долевая собственность, № 63-63/009-63/009/503/2016-735/2 от 22.09.2016
4. Документы-основания:	4.1. Договор купли-продажи недвижимого имущества от 05.08.2016 №2
5. Ограничение (обременение) права:	
5.1.1. вид:	Доверительное управление, Самарская область, муниципальный район Ставропольский, сельское поселение Ягодное, с.Ягодное, мкр."Приволжский", ул.Романтиков, участок №145, кад.№ 63:32:1602001:256, Земельный участок. Назначение: Земли населенных пунктов, под малоэтажное жилищное строительство. Площадь: 1136.00 кв.м
дата государственной регистрации:	22.09.2016
номер государственной регистрации:	63-63/009-63/009/503/2016-735/3
срок, на который установлено ограничение (обременение) права:	с 24.06.2010 по 30.06.2020
лицо, в пользу которого установлено ограничение (обременение) права:	Общество с ограниченной ответственностью "Управляющая компания "Альфа-Капитал" Д.У. Закрытым паевым инвестиционным фондом недвижимости "Жилая-недвижимость 01.10", ИНН: 7728142469
основание государственной регистрации:	Правила доверительного управления от 24.06.2010; Изменения и дополнения № 1 в правила доверительного управления от 21.10.2010; Изменения и дополнения № 2 в правила доверительного управления от 20.12.2012; Изменения и дополнения № 3 в правила доверительного управления от 18.06.2015; Изменения и дополнения № 4 в правила доверительного управления от 17.12.2015; Изменения и дополнения № 5 в правила доверительного управления от 19.07.2016

Настоящая выписка подтверждает проведение государственной регистрации права. Правообладатель: Владельцы инвестиционных паев Закрытого паевого инвестиционного фонда недвижимости "Жилая недвижимость 01.10"

Государственный регистратор



Быкова Н. А.  
(Фамилия, инициалы)

**ВЫПИСКА ИЗ ЕДИНОГО ГОСУДАРСТВЕННОГО РЕЕСТРА ПРАВ НА НЕДВИЖИМОЕ ИМУЩЕСТВО И СДЕЛОК С НИМ, УДОСТОВЕРЯЮЩАЯ ПРОВЕДЕННУЮ ГОСУДАРСТВЕННУЮ РЕГИСТРАЦИЮ ПРАВ**

Дата выдачи: 21.09.2016

В Едином государственном реестре прав на недвижимое имущество и сделок с ним зарегистрировано:

1. Кадастровый (или условный) номер объекта:	63:32:1602001:249	
Объект недвижимости:	Земельный участок. Назначение: Земли населенных пунктов, под малоэтажное жилищное строительство. Площадь: 1136.00 кв.м, адрес (местонахождение) объекта: Российская Федерация, Самарская область, муниципальный район Ставропольский, сельское поселение Ягодное, с.Ягодное, мкр "Приволжский", ул.Романтиков, участок №147	
Состав объекта недвижимости:		
2. Правообладатель (правообладатели):	2.1.	Владельцы инвестиционных паев - Владельцы инвестиционных паев Закрытого паевого инвестиционного фонда недвижимости "Жилая недвижимость 01.10" данные о которых устанавливаются на основании данных лицевых счетов владельцев инвестиционных паев в реестре владельцев инвестиционных паев и счетов депо владельцев инвестиционных паев.
3. Вид, номер и дата государственной регистрации права:	3.1.	Общая долевая собственность, № 63-63/009-63/009/503/2016-736/2 от 21.09.2016
4. Документы-основания:	4.1.	Договор купли-продажи недвижимого имущества от 05.08.2016 №2
5. Ограничение (обременение) права:		
5.1.1. вид:	Доверительное управление, Самарская область, муниципальный район Ставропольский, сельское поселение Ягодное, с.Ягодное, мкр "Приволжский", ул.Романтиков, участок №147, кад.№ 63:32:1602001:249, Земельный участок. Назначение: Земли населенных пунктов, под малоэтажное жилищное строительство. Площадь: 1136.00 кв.м	
дата государственной регистрации:	21.09.2016	
номер государственной регистрации:	63-63/009-63/009/503/2016-736/3	
срок, на который установлено ограничение (обременение) права:	с 24.06.2010 по 30.06.2020	
лицо, в пользу которого установлено ограничение (обременение) права:	Общество с ограниченной ответственностью "Управляющая компания "Альфа-Капитал" Д.У. Закрытым паевым инвестиционным фондом недвижимости "Жилая-недвижимость 01.10", ИНН: 7728142469	
основание государственной регистрации:	Изменения и дополнения № 1 в правила доверительного управления от 21.10.2010; Изменения и дополнения № 5 в правила доверительного управления от 19.07.2016; Изменения и дополнения № 3 в правила доверительного управления от 18.06.2015; Правила доверительного управления от 24.06.2010; Изменения и дополнения № 4 в правила доверительного управления от 17.12.2015; Изменения и дополнения № 2 в правила доверительного управления от 20.12.2012	

Настоящая выписка подтверждает проведение государственной регистрации права. Правообладатель: Владельцы инвестиционных паев Закрытого паевого инвестиционного фонда недвижимости "Жилая недвижимость 01.10"

Государственный регистратор

Туйзюкова Е. В.  
Исполн. подпись



**ВЫПИСКА ИЗ ЕДИНОГО ГОСУДАРСТВЕННОГО РЕЕСТРА ПРАВ НА НЕДВИЖИМОЕ ИМУЩЕСТВО И СДЕЛОК С НИМ, УДОСТОВЕРЯЮЩАЯ ПРОВЕДЕННУЮ ГОСУДАРСТВЕННУЮ РЕГИСТРАЦИЮ ПРАВ**

Дата выдачи: 21.09.2016

В Едином государственном реестре прав на недвижимое имущество и сделок с ним зарегистрировано:

1.	Кадастровый (или условный) номер объекта:	63:32:1602001:200
	Объект недвижимости:	Земельный участок. Назначение: Земли населенных пунктов, для малоэтажного жилищного строительства. Площадь: 1083.00 кв.м, адрес (местонахождение) объекта: Российская Федерация, Самарская область, муниципальный район Ставропольский, сельское поселение Ягодное, с.Ягодное, мкр."Приволжский", ул. Романтиков, участок №148
	Состав объекта недвижимости:	
2.	Правообладатель (правообладатели):	2.1. Владельцы инвестиционных паев - Владельцы инвестиционных паев Закрытого паевого инвестиционного фонда недвижимости "Жилая недвижимость 01.10" данные о которых устанавливаются на основании данных лицевых счетов владельцев инвестиционных паев в реестре владельцев инвестиционных паев и счетов депо владельцев инвестиционных паев.
3.	Вид, номер и дата государственной регистрации права:	3.1. Общая долевая собственность, № 63-63/009-63/009/503/2016-737/2 от 21.09.2016
4.	Документы-основания:	4.1. Договор купли-продажи недвижимого имущества от 05.08.2016 №2
5.	Ограничение (обременение) права:	
	5.1.1. вид:	Доверительное управление, Самарская область, муниципальный район Ставропольский, сельское поселение Ягодное, с.Ягодное, мкр."Приволжский", ул. Романтиков, участок №148, кад.№ 63:32:1602001:200, Земельный участок. Назначение: Земли населенных пунктов, для малоэтажного жилищного строительства. Площадь: 1083.00 кв.м
	дата государственной регистрации:	21.09.2016
	номер государственной регистрации:	63-63/009-63/009/503/2016-737/3
	срок, на который установлено ограничение (обременение) права:	с 24.06.2010 по 30.06.2020
	лицо, в пользу которого установлено ограничение (обременение) права:	Общество с ограниченной ответственностью "Управляющая компания "Альфа-Капитал" Д.У. Закрытым паевым инвестиционным фондом недвижимости "Жилая-недвижимость 01.10", ИНН: 7728142469
	основание государственной регистрации:	Изменения и дополнения № 1 в правила доверительного управления от 21.10.2010; Изменения и дополнения № 5 в правила доверительного управления от 19.07.2016; Изменения и дополнения № 3 в правила доверительного управления от 18.06.2015; Правила доверительного управления от 24.06.2010; Изменения и дополнения № 4 в правила доверительного управления от 17.12.2015; Изменения и дополнения № 2 в правила доверительного управления от 20.12.2012

Настоящая выписка подтверждает проведение государственной регистрации права. Правообладатель: Владельцы инвестиционных паев Закрытого паевого инвестиционного фонда недвижимости "Жилая недвижимость 01.10"

Государственный регистратор



Туйзюкова Е. В.  
(подпись, печать)

**ВЫПИСКА ИЗ ЕДИНОГО ГОСУДАРСТВЕННОГО РЕЕСТРА ПРАВ НА НЕДВИЖИМОЕ  
 ИМУЩЕСТВО И СДЕЛОК С НИМ, УДОСТОВЕРЯЮЩАЯ ПРОВЕДЕННУЮ  
 ГОСУДАРСТВЕННУЮ РЕГИСТРАЦИЮ ПРАВ**

Дата выдачи: 21.09.2016

В Едином государственном реестре прав на недвижимое имущество и сделок с ним зарегистрировано:

1. Кадастровый (или условный) номер объекта:	63:32:1602001:257
Объект недвижимости:	Земельный участок. Назначение: Земли населенных пунктов, под малоэтажное жилищное строительство. Площадь: 1136.00 кв.м, адрес (местонахождение) объекта: Российская Федерация, Самарская область, муниципальный район Ставропольский, сельское поселение Ягодное, с.Ягодное, мкр."Приволжский", ул.Романтиков, участок №149
Состав объекта недвижимости:	
2. Правообладатель (правообладатели):	2.1. Владельцы инвестиционных паев - Владельцы инвестиционных паев Закрытого паевого инвестиционного фонда недвижимости "Жилая недвижимость 01.10" данные о которых устанавливаются на основании данных лицевых счетов владельцев инвестиционных паев в реестре владельцев инвестиционных паев и счетов депо владельцев инвестиционных паев.
3. Вид, номер и дата государственной регистрации права:	3.1. Общая долевая собственность, № 63-63/009-63/009/503/2016-739/2 от 21.09.2016
4. Документы-основания:	4.1. Договор купли-продажи недвижимого имущества от 05.08.2016 №2
5. Ограничение (обременение) права:	
5.1.1. вид:	Доверительное управление, Самарская область, муниципальный район Ставропольский, сельское поселение Ягодное, с.Ягодное, мкр."Приволжский", ул.Романтиков, участок №149, кад.№ 63:32:1602001:257, Земельный участок. Назначение: Земли населенных пунктов, под малоэтажное жилищное строительство. Площадь: 1136.00 кв.м
дата государственной регистрации:	21.09.2016
номер государственной регистрации:	63-63/009-63/009/503/2016-739/3
срок, на который установлено ограничение (обременение) права:	с 24.06.2010 по 30.06.2020
лицо, в пользу которого установлено ограничение (обременение) права:	Общество с ограниченной ответственностью "Управляющая компания "Альфа-Капитал" Д.У. Закрытым паевым инвестиционным фондом недвижимости "Жилая-недвижимость 01.10", ИНН: 7728142469
основание государственной регистрации:	Изменения и дополнения № 1 в правила доверительного управления от 21.10.2010; Изменения и дополнения № 5 в правила доверительного управления от 19.07.2016; Изменения и дополнения № 3 в правила доверительного управления от 18.06.2015; Правила доверительного управления от 24.06.2010; Изменения и дополнения № 4 в правила доверительного управления от 17.12.2015; Изменения и дополнения № 2 в правила доверительного управления от 20.12.2012

Настоящая выписка подтверждает проведение государственной регистрации права. Правообладатель: Владельцы инвестиционных паев Закрытого паевого инвестиционного фонда недвижимости "Жилая недвижимость 01.10"

Государственный регистратор



Туйзюкова Е. В.  
Должность, инициалы



**ВЫПИСКА ИЗ ЕДИНОГО ГОСУДАРСТВЕННОГО РЕЕСТРА ПРАВ НА НЕДВИЖИМОЕ ИМУЩЕСТВО И СДЕЛОК С НИМ, УДОСТОВЕРЯЮЩАЯ ПРОВЕДЕННУЮ ГОСУДАРСТВЕННУЮ РЕГИСТРАЦИЮ ПРАВ**

Дата выдачи: 21.09.2016

В Едином государственном реестре прав на недвижимое имущество и сделок с ним зарегистрировано:

1. Кадастровый (или условный) номер объекта:	63:32:1602001:237	
Объект недвижимости:	Земельный участок. Назначение: Земли населенных пунктов, под малоэтажное жилищное строительство. Площадь: 1096.00 кв.м, адрес (местонахождение) объекта: Российская Федерация, Самарская область, муниципальный район Ставропольский, сельское поселение Ягодное, с.Ягодное, мкр "Приволжский", ул.Романтиков, участок №150	
Состав объекта недвижимости:		
2. Правообладатель (правообладатели):	2.1.	Владельцы инвестиционных паев - Владельцы инвестиционных паев Закрытого паевого инвестиционного фонда недвижимости "Жилая недвижимость 01.10" данные о которых устанавливаются на основании данных лицевых счетов владельцев инвестиционных паев в реестре владельцев инвестиционных паев и счетов депо владельцев инвестиционных паев.
3. Вид, номер и дата государственной регистрации права:	3.1.	Общая долевая собственность, № 63-63/009-63/009/503/2016-741/2 от 21.09.2016
4. Документы-основания:	4.1.	Договор купли-продажи недвижимого имущества от 05.08.2016 №2
5. Ограничение (обременение) права:		
5.1.1. вид:	Доверительное управление, Самарская область, муниципальный район Ставропольский, сельское поселение Ягодное, с.Ягодное, мкр "Приволжский", ул.Романтиков, участок №150, кад.№ 63:32:1602001:237, Земельный участок. Назначение: Земли населенных пунктов, под малоэтажное жилищное строительство. Площадь: 1096.00 кв.м	
дата государственной регистрации:	21.09.2016	
номер государственной регистрации:	63-63/009-63/009/503/2016-741/3	
срок, на который установлено ограничение (обременение) права:	не определен	
лицо, в пользу которого установлено ограничение (обременение) права:	Общество с ограниченной ответственностью " Управляющая компания "Альфа-Капитал" Д.У. Закрытым паевым инвестиционным фондом недвижимости "Жилая-недвижимость 01.10", ИНН: 7728142469	
основание государственной регистрации:	Правила доверительного управления от 24.06.2010; Изменения и дополнения № 1 в правила доверительного управления от 21.10.2010; Изменения и дополнения № 2 в правила доверительного управления от 20.12.2012; Изменения и дополнения № 3 в правила доверительного управления от 18.06.2015; Изменения и дополнения № 4 в правила доверительного управления от 17.12.2015; Изменения и дополнения № 5 в правила доверительного управления от 19.07.2016	

Настоящая выписка подтверждает проведение государственной регистрации права. Правообладатель: Владельцы инвестиционных паев Закрытого паевого инвестиционного фонда недвижимости "Жилая недвижимость 01.10"

Государственный регистратор



Быкова Н. А.  
(подпись, печать)

**ВЫПИСКА ИЗ ЕДИНОГО ГОСУДАРСТВЕННОГО РЕЕСТРА ПРАВ НА НЕДВИЖИМОЕ ИМУЩЕСТВО И СДЕЛОК С НИМ, УДОСТОВЕРЯЮЩАЯ ПРОВЕДЕННУЮ ГОСУДАРСТВЕННУЮ РЕГИСТРАЦИЮ ПРАВ**

Дата выдачи: 23.09.2016

В Едином государственном реестре прав на недвижимое имущество и сделок с ним зарегистрировано:

1. Кадастровый (или условный) номер объекта:	63:32:1602001:339
Объект недвижимости:	Земельный участок. Назначение: Земли населенных пунктов, под малоэтажное жилищное строительство. Площадь: 879.00 кв.м, адрес (местонахождение) объекта: Российская Федерация, Самарская область, муниципальный район Ставропольский, сельское поселение Ягодное, село Ягодное, мкр. "Приволжский", ул. Романтиков, участок №151
Состав объекта недвижимости:	
2. Правообладатель (правообладатели):	2.1. Владельцы инвестиционных паев - Владельцы инвестиционных паев Закрытого паевого инвестиционного фонда недвижимости "Жилая недвижимость 01.10" данные о которых устанавливаются на основании данных лицевых счетов владельцев инвестиционных паев в реестре владельцев инвестиционных паев и счетов депо владельцев инвестиционных паев.
3. Вид, номер и дата государственной регистрации права:	3.1. Общая долевая собственность, № 63-63/009-63/009/503/2016-742/2 от 23.09.2016
4. Документы-основания:	4.1. Договор купли-продажи недвижимого имущества от 05.08.2016 №2
5. Ограничение (обременение) права:	
5.1.1. вид:	Доверительное управление, Самарская область, муниципальный район Ставропольский, сельское поселение Ягодное, село Ягодное, мкр. "Приволжский", ул. Романтиков, участок №151, кад. № 63:32:1602001:339, Земельный участок. Назначение: Земли населенных пунктов, под малоэтажное жилищное строительство. Площадь: 879.00 кв.м
дата государственной регистрации:	23.09.2016
номер государственной регистрации:	63-63/009-63/009/503/2016-742/3
срок, на который установлено ограничение (обременение) права:	с 24.06.2010 по 30.06.2020
лицо, в пользу которого установлено ограничение (обременение) права:	Общество с ограниченной ответственностью "Управляющая компания "Альфа-Капитал" Д.У. Закрытым паевым инвестиционным фондом недвижимости "Жилая-недвижимость 01.10", ИНН: 7728142469
основание государственной регистрации:	Правила доверительного управления от 24.06.2010; Изменения и дополнения № 1 в правила доверительного управления от 21.10.2010; Изменения и дополнения № 2 в правила доверительного управления от 20.12.2012; Изменения и дополнения № 3 в правила доверительного управления от 18.06.2015; Изменения и дополнения № 4 в правила доверительного управления от 17.12.2015; Изменения и дополнения № 5 в правила доверительного управления от 19.07.2016

Настоящая выписка подтверждает проведение государственной регистрации права. Правообладатель: Владельцы инвестиционных паев Закрытого паевого инвестиционного фонда недвижимости "Жилая недвижимость 01.10"

Государственный регистратор



Кажаров Е. Е.  
(подпись, инициалы)



**ВЫПИСКА ИЗ ЕДИНОГО ГОСУДАРСТВЕННОГО РЕЕСТРА ПРАВ НА НЕДВИЖИМОЕ ИМУЩЕСТВО И СДЕЛОК С НИМ, УДОСТОВЕРЯЮЩАЯ ПРОВЕДЕННУЮ ГОСУДАРСТВЕННУЮ РЕГИСТРАЦИЮ ПРАВ**

Дата выдачи: 22.09.2016

В Едином государственном реестре прав на недвижимое имущество и сделок с ним зарегистрировано:

1. Кадастровый (или условный) номер объекта:		63:32:1602001:338
Объект недвижимости:		Земельный участок. Назначение: Земли населенных пунктов, под малоэтажное жилищное строительство. Площадь: 857.00 кв.м, адрес (местонахождение) объекта: Российская Федерация, Самарская область, муниципальный район Ставропольский, сельское поселение Ягодное, село Ягодное, мкр. "Приволжский", ул. Романчиков, участок №152
Состав объекта недвижимости:		
2. Правообладатель (правообладатели):		2.1. Владельцы инвестиционных паев - Владельцы инвестиционных паев Закрытого паевого инвестиционного фонда недвижимости "Жилая недвижимость 01.10" данные о которых устанавливаются на основании данных лицевых счетов владельцев инвестиционных паев в реестре владельцев инвестиционных паев и счетов депо владельцев инвестиционных паев.
3. Вид, номер и дата государственной регистрации права:		3.1. Общая долевая собственность, № 63-63/009-63/009/503/2016-743/2 от 22.09.2016
4. Документы-основания:		4.1. Договор купли-продажи недвижимого имущества от 05.08.2016 №2
5. Ограничение (обременение) права:		
5.1.1. вид:	Доверительное управление, Самарская область, муниципальный район Ставропольский, сельское поселение Ягодное, село Ягодное, мкр. "Приволжский", ул. Романчиков, участок №152, кад. № 63:32:1602001:338, Земельный участок. Назначение: Земли населенных пунктов, под малоэтажное жилищное строительство. Площадь: 857.00 кв.м	
дата государственной регистрации:	22.09.2016	
номер государственной регистрации:	63-63/009-63/009/503/2016-743/3	
срок, на который установлено ограничение (обременение) права:	не определен	
лицо, в пользу которого установлено ограничение (обременение) права:	Общество с ограниченной ответственностью "Управляющая компания "Альфа-Капитал" Д.У. Закрытым паевым инвестиционным фондом недвижимости "Жилая-недвижимость 01.10", ИНН: 7728142469	
основание государственной регистрации:	Правила доверительного управления от 24.06.2010; Изменения и дополнения № 1 в правила доверительного управления от 21.10.2010; Изменения и дополнения № 2 в правила доверительного управления от 20.12.2012; Изменения и дополнения № 3 в правила доверительного управления от 18.06.2015; Изменения и дополнения № 4 в правила доверительного управления от 17.12.2015; Изменения и дополнения № 5 в правила доверительного управления от 19.07.2016	

Настоящая выписка подтверждает проведение государственной регистрации права. Правообладатель: Владельцы инвестиционных паев Закрытого паевого инвестиционного фонда недвижимости "Жилая недвижимость 01.10"

Государственный регистратор

Быкова Н. А.  
(подпись, печать)

**ВЫПИСКА ИЗ ЕДИНОГО ГОСУДАРСТВЕННОГО РЕЕСТРА ПРАВ НА НЕДВИЖИМОЕ ИМУЩЕСТВО И СДЕЛОК С НИМ, УДОСТОВЕРЯЮЩАЯ ПРОВЕДЕННУЮ ГОСУДАРСТВЕННУЮ РЕГИСТРАЦИЮ ПРАВ**

Дата выдачи: 22.09.2016

В Едином государственном реестре прав на недвижимое имущество и сделок с ним зарегистрировано:

1.	Кадастровый (или условный) номер объекта:	63:32:1602001:334
	Объект недвижимости:	Земельный участок. Назначение: Земли населенных пунктов, под малоэтажное жилищное строительство. Площадь: 879.00 кв.м, адрес (местонахождение) объекта: Российская Федерация, Самарская область, муниципальный район Ставропольский, сельское поселение Ягодное, село Ягодное, мкр. "Приволжский", ул. Романтиков, участок №153
	Состав объекта недвижимости:	
2.	Правообладатель (правообладатели):	2.1. Владельцы инвестиционных паев - Владельцы инвестиционных паев Закрытого паевого инвестиционного фонда недвижимости "Жилая недвижимость 01.10" данные о которых устанавливаются на основании данных лицевых счетов владельцев инвестиционных паев в реестре владельцев инвестиционных паев и счетов депо владельцев инвестиционных паев.
3.	Вид, номер и дата государственной регистрации права:	3.1. Общая долевая собственность, № 63-63/009-63/009/503/2016-745/2 от 22.09.2016
4.	Документы-основания:	4.1. Договор купли-продажи недвижимого имущества от 05.08.2016 №2
5.	Ограничение (обременение) права:	
5.1.1.	вид:	Доверительное управление, Самарская область, муниципальный район Ставропольский, сельское поселение Ягодное, село Ягодное, мкр. "Приволжский", ул. Романтиков, участок №153, кад. № 63:32:1602001:334, Земельный участок. Назначение: Земли населенных пунктов, под малоэтажное жилищное строительство. Площадь: 879.00 кв.м
	дата государственной регистрации:	22.09.2016
	номер государственной регистрации:	63-63/009-63/009/503/2016-745/3
	срок, на который установлено ограничение (обременение) права:	с 24.06.2010 по 30.06.2020
	лицо, в пользу которого установлено ограничение (обременение) права:	Общество с ограниченной ответственностью "Управляющая компания "Альфа-Капитал" Д.У. Закрытым паевым инвестиционным фондом недвижимости "Жилая-недвижимость 01.10", ИНН: 7728142469
	основание государственной регистрации:	Правила доверительного управления от 24.06.2010; Изменения и дополнения № 1 в правила доверительного управления от 21.10.2010; Изменения и дополнения № 2 в правила доверительного управления от 20.12.2012; Изменения и дополнения № 3 в правила доверительного управления от 18.06.2015; Изменения и дополнения № 4 в правила доверительного управления от 17.12.2015; Изменения и дополнения № 5 в правила доверительного управления от 19.07.2016

Настоящая выписка подтверждает проведение государственной регистрации права. Правообладатель: Владельцы инвестиционных паев Закрытого паевого инвестиционного фонда недвижимости "Жилая недвижимость 01.10"

Государственный регистратор



Быкова Н. А.  
(Фамилия, инициалы)



**ВЫПИСКА ИЗ ЕДИНОГО ГОСУДАРСТВЕННОГО РЕЕСТРА ПРАВ НА НЕДВИЖИМОЕ ИМУЩЕСТВО И СДЕЛОК С НИМ, УДОСТОВЕРЯЮЩАЯ ПРОВЕДЕННУЮ ГОСУДАРСТВЕННУЮ РЕГИСТРАЦИЮ ПРАВ**

Дата выдачи: 23.09.2016

В Едином государственном реестре прав на недвижимое имущество и сделок с ним зарегистрировано:

1. Кадастровый (или условный) номер объекта:	63:32:1602001:335
Объект недвижимости:	Земельный участок. Назначение: Земли населенных пунктов, под малоэтажное жилищное строительство. Площадь: 866.00 кв.м, адрес (местонахождение) объекта: Российская Федерация, Самарская область, муниципальный район Ставропольский, сельское поселение Ягодное, село Ягодное, мкр. "Приволжский", ул. Романтиков, участок №154
Состав объекта недвижимости:	
2. Правообладатель (правообладателя):	2.1. Владельцы инвестиционных паев - Владельцы инвестиционных паев Закрытого паевого инвестиционного фонда недвижимости "Жилая недвижимость 01.10" данные о которых устанавливаются на основании данных лицевых счетов владельцев инвестиционных паев в реестре владельцев инвестиционных паев и счетов депо владельцев инвестиционных паев.
3. Вид, номер и дата государственной регистрации права:	3.1. Общая долевая собственность, № 63-63/009-63/009/503/2016-747/2 от 23.09.2016
4. Документы-основания:	4.1. Договор купли-продажи недвижимого имущества от 05.08.2016 №2
5. Ограничение (обременение) права:	
5.1.1. вид:	Доверительное управление, Самарская область, муниципальный район Ставропольский, сельское поселение Ягодное, село Ягодное, мкр. "Приволжский", ул. Романтиков, участок №154, кад. № 63:32:1602001:335, Земельный участок. Назначение: Земли населенных пунктов, под малоэтажное жилищное строительство. Площадь: 866.00 кв.м
дата государственной регистрации:	23.09.2016
номер государственной регистрации:	63-63/009-63/009/503/2016-747/3
срок, на который установлено ограничение (обременение) права:	с 24.06.2010 по 30.06.2020
лицо, в пользу которого установлено ограничение (обременение) права:	Общество с ограниченной ответственностью "Управляющая компания "Альфа-Капитал" Д.У. Закрытым паевым инвестиционным фондом недвижимости "Жилая-недвижимость 01.10", ИНН: 7728142469
основание государственной регистрации:	Правила доверительного управления от 24.06.2010; Изменения и дополнения № 1 в правила доверительного управления от 21.10.2010; Изменения и дополнения № 2 в правила доверительного управления от 20.12.2012; Изменения и дополнения № 3 в правила доверительного управления от 18.06.2015; Изменения и дополнения № 4 в правила доверительного управления от 17.12.2015; Изменения и дополнения № 5 в правила доверительного управления от 19.07.2016

Настоящая выписка подтверждает проведение государственной регистрации права. Правообладатель: Владельцы инвестиционных паев Закрытого паевого инвестиционного фонда недвижимости "Жилая недвижимость 01.10"

Государственный регистратор



Кажлева Е. Е.  
 (подпись, печать)

**ВЫПИСКА ИЗ ЕДИНОГО ГОСУДАРСТВЕННОГО РЕЕСТРА ПРАВ НА НЕДВИЖИМОЕ ИМУЩЕСТВО И СДЕЛОК С НИМ, УДОСТОВЕРЯЮЩАЯ ПРОВЕДЕННУЮ ГОСУДАРСТВЕННУЮ РЕГИСТРАЦИЮ ПРАВ**

Дата выдачи: 21.09.2016

В Едином государственном реестре прав на недвижимое имущество и сделок с ним зарегистрировано:

1. Кадастровый (или условный) номер объекта:		63:32:1602001:278
Объект недвижимости:		Земельный участок. Назначение: Земли населенных пунктов, под малоэтажное жилищное строительство. Площадь: 887,00 кв.м, адрес (местонахождение) объекта: Российская Федерация, Самарская область, муниципальный район Ставропольский, сельское поселение Ягодное, с.Ягодное, мкр "Приволжский", ул.Романтиков, участок 156
Состав объекта недвижимости:		
2. Правообладатель (правообладатели):		2.1. Владельцы инвестиционных паев - Владельцы инвестиционных паев Закрытого паевого инвестиционного фонда недвижимости "Жилая недвижимость 01.10" данные о которых устанавливаются на основании данных лицевых счетов владельцев инвестиционных паев в реестре владельцев инвестиционных паев и счетов депо владельцев инвестиционных паев.
3. Вид, номер и дата государственной регистрации права:		3.1. Общая долевая собственность, № 63-63/009-63/009/503/2016-748/2 от 21.09.2016
4. Документы-основания:		4.1. Договор купли-продажи недвижимого имущества от 05.08.2016 №2
5. Ограничение (обременение) права:		
5.1.1. вид:	Доверительное управление, Самарская область, муниципальный район Ставропольский, сельское поселение Ягодное, с.Ягодное, мкр "Приволжский", ул.Романтиков, участок 156, кад.№ 63:32:1602001:278, Земельный участок. Назначение: Земли населенных пунктов, под малоэтажное жилищное строительство. Площадь: 887,00 кв.м	
дата государственной регистрации:	21.09.2016	
номер государственной регистрации:	63-63/009-63/009/503/2016-748/3	
срок, на который установлено ограничение (обременение) права:	с 24.06.2010 по 30.06.2020	
лицо, в пользу которого установлено ограничение (обременение) права:	Общество с ограниченной ответственностью "Управляющая компания "Альфа-Капитал" Д.У. Закрытым паевым инвестиционным фондом недвижимости "Жилая-недвижимость 01.10", ИНН: 7728142469	
основание государственной регистрации:	Правила доверительного управления от 24.06.2010; Изменения и дополнения № 1 в правила доверительного управления от 21.10.2010; Изменения и дополнения № 2 в правила доверительного управления от 20.12.2012; Изменения и дополнения № 3 в правила доверительного управления от 18.06.2015; Изменения и дополнения № 4 в правила доверительного управления от 17.12.2015; Изменения и дополнения № 5 в правила доверительного управления от 19.07.2016	

Настоящая выписка подтверждает проведение государственной регистрации права. Правообладатель: Владельцы инвестиционных паев Закрытого паевого инвестиционного фонда недвижимости "Жилая недвижимость 01.10"

Государственный регистратор



Быкова Н. А.

(Фамилия, инициалы)



**ВЫПИСКА ИЗ ЕДИНОГО ГОСУДАРСТВЕННОГО РЕЕСТРА ПРАВ НА НЕДВИЖИМОЕ  
ИМУЩЕСТВО И СДЕЛОК С НИМ, УДОСТОВЕРЯЮЩАЯ ПРОВЕДЕННУЮ  
ГОСУДАРСТВЕННУЮ РЕГИСТРАЦИЮ ПРАВ**

Дата выдачи: 23.09.2016

В Едином государственном реестре прав на недвижимое имущество и сделок с ним зарегистрировано:

1. Кадастровый (или условный) номер объекта:	63:32:1602001:279
Объект недвижимости:	Земельный участок. Назначение: Земли населенных пунктов, под малоэтажное жилищное строительство. Площадь: 894.00 кв.м, адрес (местонахождение) объекта: Российская Федерация, Самарская область, муниципальный район Ставропольский, сельское поселение Ягодное, с.Ягодное, мкр "Приволжский", ул.Романтиков, участок 157
Состав объекта недвижимости:	
2. Правообладатель (правообладатели):	2.1. Владельцы инвестиционных паев - Владельцы инвестиционных паев Закрытого паевого инвестиционного фонда недвижимости "Жилая недвижимость 01.10" данные о которых устанавливаются на основании данных лицевых счетов владельцев инвестиционных паев и счетов депо владельцев инвестиционных паев.
3. Вид, номер и дата государственной регистрации права:	3.1. Общая долевая собственность, № 63-63/009-63/009/503/2016-749/2 от 23.09.2016
4. Документы-основания:	4.1. Договор купли-продажи недвижимого имущества от 05.08.2016 №2
5. Ограничение (обременение) права:	
5.1.1. вид:	Доверительное управление. Самарская область, муниципальный район Ставропольский, сельское поселение Ягодное, с.Ягодное, мкр "Приволжский", ул.Романтиков, участок 157, кад.№ 63:32:1602001:279, Земельный участок. Назначение: Земли населенных пунктов, под малоэтажное жилищное строительство. Площадь: 894.00 кв.м
дата государственной регистрации:	23.09.2016
номер государственной регистрации:	63-63/009-63/009/503/2016-749/3
срок, на который установлено ограничение (обременение) права:	с 24.06.2010 по 30.06.2020
лицо, в пользу которого установлено ограничение (обременение) права:	Общество с ограниченной ответственностью "Управляющая компания "Альфа-Капитал" Д.У. Закрытым паевым инвестиционным фондом недвижимости "Жилая-недвижимость 01.10", ИНН: 7728142469
основание государственной регистрации:	Правила доверительного управления от 24.06.2010; Изменения и дополнения № 1 в правила доверительного управления от 21.10.2010; Изменения и дополнения № 2 в правила доверительного управления от 20.12.2012; Изменения и дополнения № 3 в правила доверительного управления от 18.06.2015; Изменения и дополнения № 4 в правила доверительного управления от 17.12.2015; Изменения и дополнения № 5 в правила доверительного управления от 19.07.2016

Настоящая выписка подтверждает проведение государственной регистрации права. Правообладатель: Владельцы инвестиционных паев Закрытого паевого инвестиционного фонда недвижимости "Жилая недвижимость 01.10"

Государственный регистратор

Кажаева Е. Е.  
(подпись, инициалы)

**ВЫПИСКА ИЗ ЕДИНОГО ГОСУДАРСТВЕННОГО РЕЕСТРА ПРАВ НА НЕДВИЖИМОЕ ИМУЩЕСТВО И СДЕЛОК С НИМ, УДОСТОВЕРЯЮЩАЯ ПРОВЕДЕННУЮ ГОСУДАРСТВЕННУЮ РЕГИСТРАЦИЮ ПРАВ**

Дата выдачи: 23.09.2016

В Едином государственном реестре прав на недвижимое имущество и сделок с ним зарегистрировано:

1. Кадастровый (или условный) номер объекта:	63:32:1602001:280
Объект недвижимости:	Земельный участок. Назначение: Земли населенных пунктов, под малоэтажное жилищное строительство. Площадь: 895.00 кв.м, адрес (местонахождение) объекта: Российская Федерация, Самарская область, муниципальный район Ставропольский, сельское поселение Ягодное, с.Ягодное, мкр "Приволжский", ул.Романтиков, участок 158
Состав объекта недвижимости:	
2. Правообладатель (правообладатели):	2.1. Владельцы инвестиционных паев - Владельцы инвестиционных паев Закрытого паевого инвестиционного фонда недвижимости "Жилая недвижимость 01.10" данные о которых устанавливаются на основании данных лицевых счетов владельцев инвестиционных паев в реестре владельцев инвестиционных паев и счетов депо владельцев инвестиционных паев.
3. Вид, номер и дата государственной регистрации права:	3.1. Общая долевая собственность, № 63-63/009-63/009/503/2016-751/2 от 23.09.2016
4. Документы-основания:	4.1. Договор купли-продажи недвижимого имущества от 05.08.2016 №2
5. Ограничение (обременение) права:	
5.1.1. вид:	Доверительное управление, Самарская область, муниципальный район Ставропольский, сельское поселение Ягодное, с.Ягодное, мкр "Приволжский", ул.Романтиков, участок 158, кад.№ 63:32:1602001:280, Земельный участок. Назначение: Земли населенных пунктов, под малоэтажное жилищное строительство. Площадь: 895.00 кв.м
дата государственной регистрации:	23.09.2016
номер государственной регистрации:	63-63/009-63/009/503/2016-751/3
срок, на который установлено ограничение (обременение) права:	с 24.06.2010 по 30.06.2020
лицо, в пользу которого установлено ограничение (обременение) права:	Общество с ограниченной ответственностью "Управляющая компания "Альфа-Капитал" Д.У. Закрытым паевым инвестиционным фондом недвижимости "Жилая-недвижимость 01.10", ИНН: 7728142469
основание государственной регистрации:	Правила доверительного управления от 24.06.2010; Изменения и дополнения № 1 в правила доверительного управления от 21.10.2010; Изменения и дополнения № 2 в правила доверительного управления от 20.12.2012; Изменения и дополнения № 3 в правила доверительного управления от 18.06.2015; Изменения и дополнения № 4 в правила доверительного управления от 17.12.2015; Изменения и дополнения № 5 в правила доверительного управления от 19.07.2016

Настоящая выписка подтверждает проведение государственной регистрации права. Правообладатель: Владельцы инвестиционных паев Закрытого паевого инвестиционного фонда недвижимости "Жилая недвижимость 01.10"

Государственный регистратор



Кажаева Е. Е.  
(подпись, печать)



**ВЫПИСКА ИЗ ЕДИНОГО ГОСУДАРСТВЕННОГО РЕЕСТРА ПРАВ НА НЕДВИЖИМОЕ ИМУЩЕСТВО И СДЕЛОК С НИМ, УДОСТОВЕРЯЮЩАЯ ПРОВЕДЕННУЮ ГОСУДАРСТВЕННУЮ РЕГИСТРАЦИЮ ПРАВ**

Дата выдачи: 23.09.2016

В Едином государственном реестре прав на недвижимое имущество и сделок с ним зарегистрировано:

1. Кадастровый (или условный) номер объекта:		63:32:1602001:281
Объект недвижимости:		Земельный участок. Назначение: Земли населенных пунктов, под малоэтажное жилищное строительство. Площадь: 888.00 кв.м, адрес (местонахождение) объекта: Российская Федерация, Самарская область, муниципальный район Ставропольский, сельское поселение Ягодное, с.Ягодное, мкр "Приволжский", ул.Романтиков, участок 159
Состав объекта недвижимости:		
2. Правообладатель (правообладатели):	2.1.	Владельцы инвестиционных паев - Владельцы инвестиционных паев Закрытого паевого инвестиционного фонда недвижимости "Жилая недвижимость 01.10" данные о которых устанавливаются на основании данных лицевых счетов владельцев инвестиционных паев в реестре владельцев инвестиционных паев и счетов депо владельцев инвестиционных паев.
3. Вид, номер и дата государственной регистрации права:	3.1.	Общая долевая собственность, № 63-63/009-63/009/503/2016-752/2 от 23.09.2016
4. Документы-основания:	4.1.	Договор купли-продажи недвижимого имущества от 05.08.2016 №2
5. Ограничение (обременение) права:		
5.1.1. вид:		Доверительное управление, Самарская область, муниципальный район Ставропольский, сельское поселение Ягодное, с.Ягодное, мкр "Приволжский", ул.Романтиков, участок 159, кад.№ 63:32:1602001:281, Земельный участок. Назначение: Земли населенных пунктов, под малоэтажное жилищное строительство. Площадь: 888.00 кв.м
дата государственной регистрации:		23.09.2016
номер государственной регистрации:		63-63/009-63/009/503/2016-752/3
срок, на который установлено ограничение (обременение) права:		с 24.06.2010 по 30.06.2020
лицо, в пользу которого установлено ограничение (обременение) права:		Общество с ограниченной ответственностью "Управляющая компания "Альфа-Капитал" Д.У. Закрытым паевым инвестиционным фондом недвижимости "Жилая-недвижимость 01.10", ИНН: 7728142469
основание государственной регистрации:		Правила доверительного управления от 24.06.2010; Изменения и дополнения № 1 в правила доверительного управления от 21.10.2010; Изменения и дополнения № 2 в правила доверительного управления от 20.12.2012; Изменения и дополнения № 3 в правила доверительного управления от 18.06.2015; Изменения и дополнения № 4 в правила доверительного управления от 17.12.2015; Изменения и дополнения № 5 в правила доверительного управления от 19.07.2016

Настоящая выписка подтверждает проведение государственной регистрации права. Правообладатель: Владельцы инвестиционных паев Закрытого паевого инвестиционного фонда недвижимости "Жилая недвижимость 01.10"

Государственный регистратор



Кажеева Е. Е.  
 (подпись)

**ВЫПИСКА ИЗ ЕДИНОГО ГОСУДАРСТВЕННОГО РЕЕСТРА ПРАВ НА НЕДВИЖИМОЕ ИМУЩЕСТВО И СДЕЛОК С НИМ, УДОСТОВЕРЯЮЩАЯ ПРОВЕДЕННУЮ ГОСУДАРСТВЕННУЮ РЕГИСТРАЦИЮ ПРАВ**

Дата выдачи: 23.09.2016

В Едином государственном реестре прав на недвижимое имущество и сделок с ним зарегистрировано:

1. Кадастровый (или условный) номер объекта:	63:32:1602001:282	
Объект недвижимости:	Земельный участок. Назначение: Земли населенных пунктов, под малоэтажное жилищное строительство. Площадь: 897.00 кв.м. адрес (местонахождение) объекта: Российская Федерация, Самарская область, муниципальный район Ставропольский, сельское поселение Ягодное, с.Ягодное, мкр "Приволжский", ул.Романтиков, участок 160	
Состав объекта недвижимости:		
2. Правообладатель (правообладатели):	2.1.	Владельцы инвестиционных паев - Владельцы инвестиционных паев Закрытого паевого инвестиционного фонда недвижимости "Жилая недвижимость 01.10" данные о которых устанавливаются на основании данных лицевых счетов владельцев инвестиционных паев в реестре владельцев инвестиционных паев и счетов депо владельцев инвестиционных паев.
3. Вид, номер и дата государственной регистрации права:	3.1.	Общая долевая собственность, № 63-63/009-63/009/503/2016-753/2 от 23.09.2016
4. Документы-основания:	4.1.	Договор купли-продажи недвижимого имущества от 05.08.2016 №2
5. Ограничение (обременение) права:		
5.1.1. вид:	Доверительное управление, Самарская область, муниципальный район Ставропольский, сельское поселение Ягодное, с.Ягодное, мкр "Приволжский", ул.Романтиков, участок 160, кад.№ 63:32:1602001:282, Земельный участок. Назначение: Земли населенных пунктов, под малоэтажное жилищное строительство. Площадь: 897.00 кв.м	
дата государственной регистрации:	23.09.2016	
номер государственной регистрации:	63-63/009-63/009/503/2016-753/3	
срок, на который установлено ограничение (обременение) права:	с 24.06.2010 по 30.06.2020	
лицо, в пользу которого установлено ограничение (обременение) права:	Общество с ограниченной ответственностью "Управляющая компания "Альфа-Капитал" Д.У. Закрытым паевым инвестиционным фондом недвижимости "Жилая-недвижимость 01.10", ИНН: 7728142469	
основание государственной регистрации:	Правила доверительного управления от 24.06.2010; Изменения и дополнения № 1 в правила доверительного управления от 21.10.2010; Изменения и дополнения № 2 в правила доверительного управления от 20.12.2012; Изменения и дополнения № 3 в правила доверительного управления от 18.06.2015; Изменения и дополнения № 4 в правила доверительного управления от 17.12.2015; Изменения и дополнения № 5 в правила доверительного управления от 19.07.2016	

Настоящая выписка подтверждает проведение государственной регистрации права. Правообладатель: Владельцы инвестиционных паев Закрытого паевого инвестиционного фонда недвижимости "Жилая недвижимость 01.10"

Государственный регистратор



Кажеева Е. Е.  
(подпись, инициал)



**ВЫПИСКА ИЗ ЕДИНОГО ГОСУДАРСТВЕННОГО РЕЕСТРА ПРАВ НА НЕДВИЖИМОЕ ИМУЩЕСТВО И СДЕЛОК С НИМ, УДОСТОВЕРЯЮЩАЯ ПРОВЕДЕННУЮ ГОСУДАРСТВЕННУЮ РЕГИСТРАЦИЮ ПРАВ**

Дата выдачи: 21.09.2016

В Едином государственном реестре прав на недвижимое имущество и сделок с ним зарегистрировано:

1.	Кадастровый (или условный) номер объекта:	63:32:1602001:229
	Объект недвижимости:	Земельный участок. Назначение: Земли населенных пунктов, под малоэтажное жилищное строительство. Площадь: 1136,00 кв.м. адрес (местонахождение) объекта: Российская Федерация, Самарская область, муниципальный район Ставропольский, сельское поселение Ягодное, с.Ягодное, мкр "Приволжский, ул.Ясеновая, участок №101
	Состав объекта недвижимости:	
2.	Правообладатель (правообладатели):	2.1. Владельцы инвестиционных паев - Владельцы инвестиционных паев Закрытого паевого инвестиционного фонда недвижимости "Жилая недвижимость 01.10" данные о которых устанавливаются на основании данных лицевых счетов владельцев инвестиционных паев в реестре владельцев инвестиционных паев и счетов депо владельцев инвестиционных паев.
3.	Вид, номер и дата государственной регистрации права:	3.1. Общая долевая собственность, № 63-63/009-63/009/503/2016-642/2 от 21.09.2016
4.	Документы-основания:	4.1. Договор купли-продажи недвижимого имущества от 05.08.2016 №2
5.	Ограничение (обременение) права:	
	5.1.1. вид:	Доверительное управление, Самарская область, муниципальный район Ставропольский, сельское поселение Ягодное, с.Ягодное, мкр "Приволжский, ул.Ясеновая, участок №101, кад.№ 63:32:1602001:229, Земельный участок. Назначение: Земли населенных пунктов, под малоэтажное жилищное строительство. Площадь: 1136,00 кв.м
	дата государственной регистрации:	21.09.2016
	номер государственной регистрации:	63-63/009-63/009/503/2016-642/3
	срок, на который установлено ограничение (обременение) права:	с 24.06.2010 по 30.06.2020
	лицо, в пользу которого установлено ограничение (обременение) права:	Общество с ограниченной ответственностью "Управляющая компания "Альфа-Капитал" Д.У. Закрытым паевым инвестиционным фондом недвижимости "Жилая-недвижимость 01.10", ИНН: 7728142469
	основание государственной регистрации:	Правила доверительного управления от 24.06.2010; Изменения и дополнения № 1 в правила доверительного управления от 21.10.2010; Изменения и дополнения № 2 в правила доверительного управления от 20.12.2012; Изменения и дополнения № 3 в правила доверительного управления от 18.06.2015; Изменения и дополнения № 4 в правила доверительного управления от 17.12.2015; Изменения и дополнения № 5 в правила доверительного управления от 19.07.2016

Настоящая выписка подтверждает проведение государственной регистрации права. Правообладатель: Владельцы инвестиционных паев Закрытого паевого инвестиционного фонда недвижимости "Жилая недвижимость 01.10"

Государственный регистратор



Горина Ю. С.  
(подпись, инициалы)

**ВЫПИСКА ИЗ ЕДИНОГО ГОСУДАРСТВЕННОГО РЕЕСТРА ПРАВ НА НЕДВИЖИМОЕ ИМУЩЕСТВО И СДЕЛОК С НИМ, УДОСТОВЕРЯЮЩАЯ ПРОВЕДЕННУЮ ГОСУДАРСТВЕННУЮ РЕГИСТРАЦИЮ ПРАВ**

Дата выдачи: 21.09.2016

В Едином государственном реестре прав на недвижимое имущество и сделок с ним зарегистрировано:

1.	Кадастровый (или условный) номер объекта:	63:32:1602001:244
	Объект недвижимости:	Земельный участок. Назначение: Земли населенных пунктов, под малоэтажное жилищное строительство. Площадь: 1136.00 кв.м, адрес (местонахождение) объекта: Российская Федерация, Самарская область, муниципальный район Ставропольский, сельское поселение Ягодное, с. Ягодное, мкр. "Приволжский", ул. Ясенева, участок №102
	Состав объекта недвижимости:	
2.	Правообладатель (правообладатели):	2.1. Владельцы инвестиционных паев - Владельцы инвестиционных паев Закрытого паевого инвестиционного фонда недвижимости "Жилая недвижимость 01.10" данные о которых устанавливаются на основании данных лицевых счетов владельцев инвестиционных паев в реестре владельцев инвестиционных паев и счетов депо владельцев инвестиционных паев.
3.	Вид, номер и дата государственной регистрации права:	3.1. Общая долевая собственность, № 63-63/009-63/009/503/2016-644/2 от 21.09.2016
4.	Документы-основания:	4.1. Договор купли-продажи недвижимого имущества от 05.08.2016 №2
5.	Ограничение (обременение) права:	
5.1.1.	вид:	Доверительное управление, Самарская область, муниципальный район Ставропольский, сельское поселение Ягодное, с. Ягодное, мкр. "Приволжский", ул. Ясенева, участок №102, кад. № 63:32:1602001:244, Земельный участок. Назначение: Земли населенных пунктов, под малоэтажное жилищное строительство. Площадь: 1136.00 кв.м
	дата государственной регистрации:	21.09.2016
	номер государственной регистрации:	63-63/009-63/009/503/2016-644/3
	срок, на который установлено ограничение (обременение) права:	с 24.06.2010 по 30.06.2020
	лицо, в пользу которого установлено ограничение (обременение) права:	Общество с ограниченной ответственностью "Управляющая компания "Альфа-Капитал" Д.У. Закрытым паевым инвестиционным фондом недвижимости "Жилая-недвижимость 01.10", ИНН: 7728142469
	основание государственной регистрации:	Правила доверительного управления от 24.06.2010; Изменения и дополнения № 1 в правила доверительного управления от 21.10.2010; Изменения и дополнения № 2 в правила доверительного управления от 20.12.2012; Изменения и дополнения № 3 в правила доверительного управления от 18.06.2015; Изменения и дополнения № 4 в правила доверительного управления от 17.12.2015; Изменения и дополнения № 5 в правила доверительного управления от 19.07.2016

Настоящая выписка подтверждает проведение государственной регистрации права. Правообладатель: Владельцы инвестиционных паев Закрытого паевого инвестиционного фонда недвижимости "Жилая недвижимость 01.10"

Государственный регистратор

Горина Ю. С.  
(подпись, печать)



**ВЫПИСКА ИЗ ЕДИНОГО ГОСУДАРСТВЕННОГО РЕЕСТРА ПРАВ НА НЕДВИЖИМОЕ ИМУЩЕСТВО И СДЕЛОК С НИМ, УДОСТОВЕРЯЮЩАЯ ПРОВЕДЕННУЮ ГОСУДАРСТВЕННУЮ РЕГИСТРАЦИЮ ПРАВ**

Дата выдачи: 21.09.2016

В Едином государственном реестре прав на недвижимое имущество и сделок с ним зарегистрировано:

1.	Кадастровый (или условный) номер объекта:	63:32:1602001:204
	Объект недвижимости:	Земельный участок. Назначение: Земли населенных пунктов, под малоэтажное жилищное строительство. Площадь: 1136.00 кв.м, адрес (местонахождение) объекта: Российская Федерация, Самарская область, муниципальный район Ставропольский, сельское поселение Ягодное, с.Ягодное, мкр."Приволжский", ул.Ясенева, участок №103
	Состав объекта недвижимости:	
2.	Правообладатель (правообладатели):	2.1. Владельцы инвестиционных паев - Владельцы инвестиционных паев Закрытого паевого инвестиционного фонда недвижимости "Жилая недвижимость 01.10" данные о которых устанавливаются на основании данных лицевых счетов владельцев инвестиционных паев в реестре владельцев инвестиционных паев и счетов депо владельцев инвестиционных паев.
3.	Вид, номер и дата государственной регистрации права:	3.1. Общая долевая собственность, № 63-63/009-63/009/503/2016-646/2 от 21.09.2016
4.	Документы-основания:	4.1. Договор купли-продажи недвижимого имущества от 05.08.2016 №2
5.	Ограничение (обременение) права:	
5.1.1.	вид:	Доверительное управление, Самарская область, муниципальный район Ставропольский, сельское поселение Ягодное, с.Ягодное, мкр."Приволжский", ул.Ясенева, участок №103, кад.№ 63:32:1602001:204, Земельный участок. Назначение: Земли населенных пунктов, под малоэтажное жилищное строительство. Площадь: 1136.00 кв.м
	дата государственной регистрации:	21.09.2016
	номер государственной регистрации:	63-63/009-63/009/503/2016-646/3
	срок, на который установлено ограничение (обременение) права:	с 24.06.2010 по 30.06.2020
	лицо, в пользу которого установлено ограничение (обременение) права:	Общество с ограниченной ответственностью "Управляющая компания "Альфа-Капитал" Д.У. Закрытым паевым инвестиционным фондом недвижимости "Жилая-недвижимость 01.10", ИНН: 7728142469
	основание государственной регистрации:	Правила доверительного управления от 24.06.2010; Изменения и дополнения № 1 в правила доверительного управления от 21.10.2010; Изменения и дополнения № 2 в правила доверительного управления от 20.12.2012; Изменения и дополнения № 3 в правила доверительного управления от 18.06.2015; Изменения и дополнения № 4 в правила доверительного управления от 17.12.2015; Изменения и дополнения № 5 в правила доверительного управления от 19.07.2016

Настоящая выписка подтверждает проведение государственной регистрации права. Правообладатель: Владельцы инвестиционных паев Закрытого паевого инвестиционного фонда недвижимости "Жилая недвижимость 01.10"

Государственный регистратор



Горина Ю. С.  
(фамилия, имя, отчество)

**ВЫПИСКА ИЗ ЕДИНОГО ГОСУДАРСТВЕННОГО РЕЕСТРА ПРАВ НА НЕДВИЖИМОЕ ИМУЩЕСТВО И СДЕЛОК С НИМ, УДОСТОВЕРЯЮЩАЯ ПРОВЕДЕННУЮ ГОСУДАРСТВЕННУЮ РЕГИСТРАЦИЮ ПРАВ**

Дата выдачи: 21.09.2016

В Едином государственном реестре прав на недвижимое имущество и сделок с ним зарегистрировано:

1.	Кадастровый (или условный) номер объекта:	63:32:1602001:206
	Объект недвижимости:	Земельный участок. Назначение: Земли населенных пунктов, под малоэтажное жилищное строительство. Площадь: 1136.00 кв.м, адрес (местонахождение) объекта: Российская Федерация, Самарская область, муниципальный район Ставропольский, сельское поселение Ягодное, с.Ягодное, мкр."Приволжский", ул.Ясенева, участок №104
	Состав объекта недвижимости:	
2.	Правообладатель (правообладатели):	2.1. Владельцы инвестиционных паев - Владельцы инвестиционных паев Закрытого паевого инвестиционного фонда недвижимости "Жилая недвижимость 01.10" данные о которых устанавливаются на основании данных лицевых счетов владельцев инвестиционных паев в реестре владельцев инвестиционных паев и счетов депо владельцев инвестиционных паев.
3.	Вид, номер и дата государственной регистрации права:	3.1. Общая долевая собственность, № 63-63/009-63/009/503/2016-648/2 от 21.09.2016
4.	Документы-основания:	4.1. Договор купли-продажи недвижимого имущества от 05.08.2016 №2
5.	Ограничение (обременение) права:	
5.1.1.	вид:	Доверительное управление, Самарская область, муниципальный район Ставропольский, сельское поселение Ягодное, с.Ягодное, мкр."Приволжский", ул.Ясенева, участок №104, кад.№ 63:32:1602001:206, Земельный участок. Назначение: Земли населенных пунктов, под малоэтажное жилищное строительство. Площадь: 1136.00 кв.м
	дата государственной регистрации:	21.09.2016
	номер государственной регистрации:	63-63/009-63/009/503/2016-648/3
	срок, на который установлено ограничение (обременение) права:	с 24.06.2010 по 30.06.2020
	лицо, в пользу которого установлено ограничение (обременение) права:	Общество с ограниченной ответственностью "Управляющая компания "Альфа-Капитал" Д.У. Закрытым паевым инвестиционным фондом недвижимости "Жилая-недвижимость 01.10", ИНН: 7728142469
	основание государственной регистрации:	Правила доверительного управления от 24.06.2010; Изменения и дополнения № 1 в правила доверительного управления от 21.10.2010; Изменения и дополнения № 2 в правила доверительного управления от 20.12.2012; Изменения и дополнения № 3 в правила доверительного управления от 18.06.2015; Изменения и дополнения № 4 в правила доверительного управления от 17.12.2015; Изменения и дополнения № 5 в правила доверительного управления от 19.07.2016

Настоящая выписка подтверждает проведение государственной регистрации права. Правообладатель: Владельцы инвестиционных паев Закрытого паевого инвестиционного фонда недвижимости "Жилая недвижимость 01.10"

Государственный регистратор



Горина Ю. С.  
(подпись, печать)



**ВЫПИСКА ИЗ ЕДИНОГО ГОСУДАРСТВЕННОГО РЕЕСТРА ПРАВ НА НЕДВИЖИМОЕ ИМУЩЕСТВО И СДЕЛОК С НИМ, УДОСТОВЕРЯЮЩАЯ ПРОВЕДЕННУЮ ГОСУДАРСТВЕННУЮ РЕГИСТРАЦИЮ ПРАВ**

Дата выдачи: 21.09.2016

В Едином государственном реестре прав на недвижимое имущество и сделок с ним зарегистрировано:

1.	Кадастровый (или условный) номер объекта:	63:32:1602001:230
	Объект недвижимости:	Земельный участок. Назначение: Земли населенных пунктов, под малоэтажное жилищное строительство. Площадь: 1136.00 кв.м, адрес (местонахождение) объекта: Российская Федерация, Самарская область, муниципальный район Ставропольский, сельское поселение Ягодное, с.Ягодное, мкр "Приволжский", ул.Ясенева, участок №105
	Состав объекта недвижимости:	
2.	Правообладатель (правообладатели):	2.1. Владельцы инвестиционных паев - Владельцы инвестиционных паев Закрытого паевого инвестиционного фонда недвижимости "Жилая недвижимость 01.10" данные о которых устанавливаются на основании данных лицевых счетов владельцев инвестиционных паев в реестре владельцев инвестиционных паев и счетов депо владельцев инвестиционных паев.
3.	Вид, номер и дата государственной регистрации права:	3.1. Общая долевая собственность, № 63-63/009-63/009/503/2016-651/2 от 21.09.2016
4.	Документы-основания:	4.1. Договор купли-продажи недвижимого имущества от 05.08.2016 №2
5.	Ограничение (обременение) права:	
	5.1.1. вид:	Доверительное управление, Самарская область, муниципальный район Ставропольский, сельское поселение Ягодное, с.Ягодное, мкр "Приволжский", ул.Ясенева, участок №105, кад.№ 63:32:1602001:230, Земельный участок. Назначение: Земли населенных пунктов, под малоэтажное жилищное строительство. Площадь: 1136.00 кв.м
	дата государственной регистрации:	21.09.2016
	номер государственной регистрации:	63-63/009-63/009/503/2016-651/3
	срок, на который установлено ограничение (обременение) права:	с 24.06.2010 по 30.06.2020
	лицо, в пользу которого установлено ограничение (обременение) права:	Общество с ограниченной ответственностью "Управляющая компания "Альфа-Капитал" Д.У. Закрытым паевым инвестиционным фондом недвижимости "Жилая-недвижимость 01.10", ИНН: 7728142469
	основание государственной регистрации:	Правила доверительного управления от 24.06.2010; Изменения и дополнения № 1 в правила доверительного управления от 21.10.2010; Изменения и дополнения № 2 в правила доверительного управления от 20.12.2012; Изменения и дополнения № 3 в правила доверительного управления от 18.06.2015; Изменения и дополнения № 4 в правила доверительного управления от 17.12.2015; Изменения и дополнения № 5 в правила доверительного управления от 19.07.2016

Настоящая выписка подтверждает проведение государственной регистрации права. Правообладатель: Владельцы инвестиционных паев Закрытого паевого инвестиционного фонда недвижимости "Жилая недвижимость 01.10"

Государственный регистратор



Горина Ю. С.  
инициалы, фамилия

**ВЫПИСКА ИЗ ЕДИНОГО ГОСУДАРСТВЕННОГО РЕЕСТРА ПРАВ НА НЕДВИЖИМОЕ ИМУЩЕСТВО И СДЕЛОК С НИМ, УДОСТОВЕРЯЮЩАЯ ПРОВЕДЕННУЮ ГОСУДАРСТВЕННУЮ РЕГИСТРАЦИЮ ПРАВ**

Дата выдачи: 21.09.2016

В Едином государственном реестре прав на недвижимое имущество и сделок с ним зарегистрировано:

1.	Кадастровый (или условный) номер объекта:	63:32:1602001:231
	Объект недвижимости:	Земельный участок. Назначение: Земли населенных пунктов, под малоэтажное жилищное строительство. Площадь: 1136.00 кв.м, адрес (местонахождение) объекта: Российская Федерация, Самарская область, муниципальный район Ставропольский, сельское поселение Ягодное, с.Ягодное, мкр "Приволжский", ул.Ясенева, участок №106
	Состав объекта недвижимости:	
2.	Правообладатель (правообладатели):	2.1. Владельцы инвестиционных паев - Владельцы инвестиционных паев Закрытого паевого инвестиционного фонда недвижимости "Жилая недвижимость 01.10" данные о которых устанавливаются на основании данных лицевых счетов владельцев инвестиционных паев в реестре владельцев инвестиционных паев и счетов депо владельцев инвестиционных паев.
3.	Вид, номер и дата государственной регистрации права:	3.1. Общая долевая собственность, № 63-63/009-63/009/503/2016-653/2 от 21.09.2016
4.	Документы-основания:	4.1. Договор купли-продажи недвижимого имущества от 05.08.2016 №2
5.	Ограничение (обременение) права:	
5.1.1.	вид:	Доверительное управление, Самарская область, муниципальный район Ставропольский, сельское поселение Ягодное, с.Ягодное, мкр "Приволжский", ул.Ясенева, участок №106, кад.№ 63:32:1602001:231, Земельный участок. Назначение: Земли населенных пунктов, под малоэтажное жилищное строительство. Площадь: 1136.00 кв.м
	дата государственной регистрации:	21.09.2016
	номер государственной регистрации:	63-63/009-63/009/503/2016-653/3
	срок, на который установлено ограничение (обременение) права:	с 24.06.2010 по 30.06.2020
	лицо, в пользу которого установлено ограничение (обременение) права:	Общество с ограниченной ответственностью "Управляющая компания "Альфа-Капитал" Д.У. Закрытым паевым инвестиционным фондом недвижимости "Жилая-недвижимость 01.10", ИНН: 7728142469
	основание государственной регистрации:	Правила доверительного управления от 24.06.2010; Изменения и дополнения № 1 в правила доверительного управления от 21.10.2010; Изменения и дополнения № 2 в правила доверительного управления от 20.12.2012; Изменения и дополнения № 3 в правила доверительного управления от 18.06.2015; Изменения и дополнения № 4 в правила доверительного управления от 17.12.2015; Изменения и дополнения № 5 в правила доверительного управления от 19.07.2016

Настоящая выписка подтверждает проведение государственной регистрации права. Правообладатель: Владельцы инвестиционных паев Закрытого паевого инвестиционного фонда недвижимости "Жилая недвижимость 01.10"

Государственный регистратор



Горина Ю. С.  
(подпись, печать)



**ВЫПИСКА ИЗ ЕДИНОГО ГОСУДАРСТВЕННОГО РЕЕСТРА ПРАВ НА НЕДВИЖИМОЕ ИМУЩЕСТВО И СДЕЛОК С НИМ, УДОСТОВЕРЯЮЩАЯ ПРОВЕДЕННУЮ ГОСУДАРСТВЕННУЮ РЕГИСТРАЦИЮ ПРАВ**

Дата выдачи: 22.09.2016

В Едином государственном реестре прав на недвижимое имущество и сделок с ним зарегистрировано:

1.	Кадастровый (или условный) номер объекта:	63:32:1602001:248
	Объект недвижимости:	Земельный участок. Назначение: Земли населенных пунктов, под малоэтажное жилищное строительство. Площадь: 1136.00 кв.м, адрес (местонахождение) объекта: Российская Федерация, Самарская область, муниципальный район Ставропольский, сельское поселение Ягодное, с.Ягодное, мкр."Приволжский", ул.Ясенева, участок №107
	Состав объекта недвижимости:	
2.	Правообладатель (правообладатели):	2.1. Владельцы инвестиционных паев - Владельцы инвестиционных паев Закрытого паевого инвестиционного фонда недвижимости "Жилая недвижимость 01.10" данные о которых устанавливаются на основании данных лицевых счетов владельцев инвестиционных паев в реестре владельцев инвестиционных паев и счетов депо владельцев инвестиционных паев.
3.	Вид, номер и дата государственной регистрации права:	3.1. Общая долевая собственность, № 63-63/009-63/009/503/2016-655/2 от 22.09.2016
4.	Документы-основания:	4.1. Договор купли-продажи недвижимого имущества от 05.08.2016 №2
5.	Ограничение (обременение) права:	
5.1.1.	вид:	Доверительное управление, Самарская область, муниципальный район Ставропольский, сельское поселение Ягодное, с.Ягодное, мкр."Приволжский", ул.Ясенева, участок №107, кад.№ 63:32:1602001:248, Земельный участок. Назначение: Земли населенных пунктов, под малоэтажное жилищное строительство. Площадь: 1136.00 кв.м
	дата государственной регистрации:	22.09.2016
	номер государственной регистрации:	63-63/009-63/009/503/2016-655/3
	срок, на который установлено ограничение (обременение) права:	с 24.06.2010 по 30.06.2020
	лицо, в пользу которого установлено ограничение (обременение) права:	Общество с ограниченной ответственностью "Управляющая компания "Альфа-Капитал" Д.У. Закрытым паевым инвестиционным фондом недвижимости "Жилая-недвижимость 01.10", ИНН: 7728142469
	основание государственной регистрации:	Правила доверительного управления от 24.06.2010; Изменения и дополнения № 1 в правила доверительного управления от 21.10.2010; Изменения и дополнения № 2 в правила доверительного управления от 20.12.2012; Изменения и дополнения № 3 в правила доверительного управления от 18.06.2015; Изменения и дополнения № 4 в правила доверительного управления от 17.12.2015; Изменения и дополнения № 5 в правила доверительного управления от 19.07.2016

Настоящая выписка подтверждает проведение государственной регистрации права. Правообладатель: Владельцы инвестиционных паев Закрытого паевого инвестиционного фонда недвижимости "Жилая недвижимость 01.10"

Государственный регистратор



Горина Ю. С.  
(подпись, электронная)

**ВЫПИСКА ИЗ ЕДИНОГО ГОСУДАРСТВЕННОГО РЕЕСТРА ПРАВ НА НЕДВИЖИМОЕ ИМУЩЕСТВО И СДЕЛОК С НИМ, УДОСТОВЕРЯЮЩАЯ ПРОВЕДЕННУЮ ГОСУДАРСТВЕННУЮ РЕГИСТРАЦИЮ ПРАВ**

Дата выдачи: 21.09.2016

В Едином государственном реестре прав на недвижимое имущество и сделок с ним зарегистрировано:

1.	Кадастровый (или условный) номер объекта:	63:32:1602001:266
	Объект недвижимости:	Земельный участок. Назначение: Земли населенных пунктов, под малоэтажное жилищное строительство. Площадь: 1136.00 кв.м, адрес (местонахождение) объекта: Российская Федерация, Самарская область, муниципальный район Ставропольский, сельское поселение Ягодное, с. Ягодное, мкр "Приволжский", ул. Ясенева, участок №108
	Состав объекта недвижимости:	
2.	Правообладатель (правообладатели):	2.1. Владельцы инвестиционных паев - Владельцы инвестиционных паев Закрытого паевого инвестиционного фонда недвижимости "Жилая недвижимость 01.10" данные о которых устанавливаются на основании данных лицевых счетов владельцев инвестиционных паев в реестре владельцев инвестиционных паев и счетов депо владельцев инвестиционных паев.
3.	Вид, номер и дата государственной регистрации права:	3.1. Общая долевая собственность, № 63-63/009-63/009/503/2016-657/2 от 21.09.2016
4.	Документы-основания:	4.1. Договор купли-продажи недвижимого имущества от 05.08.2016 №2
5.	Ограничение (обременение) права:	
5.1.1.	вид:	Доверительное управление, Самарская область, муниципальный район Ставропольский, сельское поселение Ягодное, с. Ягодное, мкр "Приволжский", ул. Ясенева, участок №108, кад. № 63:32:1602001:266, Земельный участок. Назначение: Земли населенных пунктов, под малоэтажное жилищное строительство. Площадь: 1136.00 кв.м
	дата государственной регистрации:	21.09.2016
	номер государственной регистрации:	63-63/009-63/009/503/2016-657/3
	срок, на который установлено ограничение (обременение) права:	с 24.06.2010 по 30.06.2020
	лицо, в пользу которого установлено ограничение (обременение) права:	Общество с ограниченной ответственностью "Управляющая компания "Альфа-Капитал" Д.У. Закрытым паевым инвестиционным фондом недвижимости "Жилая-недвижимость 01.10", ИНН: 7728142469
	основание государственной регистрации:	Правила доверительного управления от 24.06.2010; Изменения и дополнения № 1 в правила доверительного управления от 21.10.2010; Изменения и дополнения № 2 в правила доверительного управления от 20.12.2012; Изменения и дополнения № 3 в правила доверительного управления от 18.06.2015; Изменения и дополнения № 4 в правила доверительного управления от 17.12.2015; Изменения и дополнения № 5 в правила доверительного управления от 19.07.2016

Настоящая выписка подтверждает проведение государственной регистрации права. Правообладатель: Владельцы инвестиционных паев Закрытого паевого инвестиционного фонда недвижимости "Жилая недвижимость 01.10"

Государственный регистратор

Горина Ю. С.  
(подпись, печать)



**ВЫПИСКА ИЗ ЕДИНОГО ГОСУДАРСТВЕННОГО РЕЕСТРА ПРАВ НА НЕДВИЖИМОЕ ИМУЩЕСТВО И СДЕЛОК С НИМ, УДОСТОВЕРЯЮЩАЯ ПРОВЕДЕННУЮ ГОСУДАРСТВЕННУЮ РЕГИСТРАЦИЮ ПРАВ**

Дата выдачи: 21.09.2016

В Едином государственном реестре прав на недвижимое имущество и сделок с ним зарегистрировано:

1.	Кадастровый (или условный) номер объекта:	63:32:1602001:205
	Объект недвижимости:	Земельный участок. Назначение: Земли населенных пунктов, под малоэтажное жилищное строительство. Площадь: 1136.00 кв.м, адрес (местонахождение) объекта: Российская Федерация, Самарская область, муниципальный район Ставропольский, сельское поселение Ягодное, с. Ягодное, мкр. "Приволжский", ул. Ясенева, участок №109
	Состав объекта недвижимости:	
2.	Правообладатель (правообладатели):	2.1. Владельцы инвестиционных паев - Владельцы инвестиционных паев Закрытого паевого инвестиционного фонда недвижимости "Жилая недвижимость 01.10" данные о которых устанавливаются на основании данных лицевых счетов владельцев инвестиционных паев в реестре владельцев инвестиционных паев и счетов депо владельцев инвестиционных паев.
3.	Вид, номер и дата государственной регистрации права:	3.1. Общая долевая собственность, № 63-63/009-63/009/503/2016-659/2 от 21.09.2016
4.	Документы-основания:	4.1. Договор купли-продажи недвижимого имущества от 05.08.2016 №2
5.	Ограничение (обременение) права:	
	5.1.1. вид:	Доверительное управление, Самарская область, муниципальный район Ставропольский, сельское поселение Ягодное, с. Ягодное, мкр. "Приволжский", ул. Ясенева, участок №109, кад. № 63:32:1602001:205, Земельный участок. Назначение: Земли населенных пунктов, под малоэтажное жилищное строительство. Площадь: 1136.00 кв.м
	дата государственной регистрации:	21.09.2016
	номер государственной регистрации:	63-63/009-63/009/503/2016-659/3
	срок, на который установлено ограничение (обременение) права:	с 24.06.2010 по 30.06.2020
	лицо, в пользу которого установлено ограничение (обременение) права:	Общество с ограниченной ответственностью "Управляющая компания "Альфа-Капитал" Д.У. Закрытым паевым инвестиционным фондом недвижимости "Жилая-недвижимость 01.10", ИНН: 7728142469
	основание государственной регистрации:	Правила доверительного управления от 24.06.2010; Изменения и дополнения № 1 в правила доверительного управления от 21.10.2010; Изменения и дополнения № 2 в правила доверительного управления от 20.12.2012; Изменения и дополнения № 3 в правила доверительного управления от 18.06.2015; Изменения и дополнения № 4 в правила доверительного управления от 17.12.2015; Изменения и дополнения № 5 в правила доверительного управления от 19.07.2016

Настоящая выписка подтверждает проведение государственной регистрации права. Правообладатель: Владельцы инвестиционных паев Закрытого паевого инвестиционного фонда недвижимости "Жилая недвижимость 01.10"

Государственный регистратор

Горина Ю. С.  
(подпись, печать)

**ВЫПИСКА ИЗ ЕДИНОГО ГОСУДАРСТВЕННОГО РЕЕСТРА ПРАВ НА НЕДВИЖИМОЕ ИМУЩЕСТВО И СДЕЛОК С НИМ, УДОСТОВЕРЯЮЩАЯ ПРОВЕДЕННУЮ ГОСУДАРСТВЕННУЮ РЕГИСТРАЦИЮ ПРАВ**

Дата выдачи: 22.09.2016

В Едином государственном реестре прав на недвижимое имущество и сделок с ним зарегистрировано:

1. Кадастровый (или условный) номер объекта:		63:32:1602001:245
Объект недвижимости:		Земельный участок. Назначение: Земли населенных пунктов, под малоэтажное жилищное строительство. Площадь: 1136.00 кв.м, адрес (местонахождение) объекта: Российская Федерация, Самарская область, муниципальный район Ставропольский, сельское поселение Ягодное, с.Ягодное, мкр."Приволжский", ул.Ясенева, участок №110
Состав объекта недвижимости:		
2. Правообладатель (правообладатели):		2.1. Владельцы инвестиционных паев - Владельцы инвестиционных паев Закрытого паевого инвестиционного фонда недвижимости "Жилая недвижимость 01.10" данные о которых устанавливаются на основании данных лицевых счетов владельцев инвестиционных паев в реестре владельцев инвестиционных паев и счетов депо владельцев инвестиционных паев.
3. Вид, номер и дата государственной регистрации права:		3.1. Общая долевая собственность, № 63-63/009-63/009/503/2016-661/2 от 22.09.2016
4. Документы-основания:		4.1. Договор купли-продажи недвижимого имущества от 05.08.2016 №2
5. Ограничение (обременение) права:		
5.1.1. вид:		Доверительное управление, Самарская область, муниципальный район Ставропольский, сельское поселение Ягодное, с.Ягодное, мкр."Приволжский", ул.Ясенева, участок №110, кад.№ 63:32:1602001:245, Земельный участок. Назначение: Земли населенных пунктов, под малоэтажное жилищное строительство. Площадь: 1136.00 кв.м
дата государственной регистрации:		22.09.2016
номер государственной регистрации:		63-63/009-63/009/503/2016-661/3
срок, на который установлено ограничение (обременение) права:		с 24.06.2010 по 30.06.2020
лицо, в пользу которого установлено ограничение (обременение) права:		Общество с ограниченной ответственностью "Управляющая компания "Альфа-Капитал" Д.У. Закрытым паевым инвестиционным фондом недвижимости "Жилая-недвижимость 01.10", ИНН: 7728142469
основание государственной регистрации:		Изменения и дополнения № 1 в правила доверительного управления от 21.10.2010; Изменения и дополнения № 5 в правила доверительного управления от 19.07.2016; Изменения и дополнения № 3 в правила доверительного управления от 18.06.2015; Правила доверительного управления от 24.06.2010; Изменения и дополнения № 4 в правила доверительного управления от 17.12.2015; Изменения и дополнения № 2 в правила доверительного управления от 20.12.2012

Настоящая выписка подтверждает проведение государственной регистрации права. Правообладатель: Владельцы инвестиционных паев Закрытого паевого инвестиционного фонда недвижимости "Жилая недвижимость 01.10"

Государственный регистратор

Трифонов О. А.  
(подпись, печать)



**ВЫПИСКА ИЗ ЕДИНОГО ГОСУДАРСТВЕННОГО РЕЕСТРА ПРАВ НА НЕДВИЖИМОЕ  
ИМУЩЕСТВО И СДЕЛОК С НИМ, УДОСТОВЕРЯЮЩАЯ ПРОВЕДЕННУЮ  
ГОСУДАРСТВЕННУЮ РЕГИСТРАЦИЮ ПРАВ**

Дата выдачи: 22.09.2016

В Едином государственном реестре прав на недвижимое имущество и сделок с ним зарегистрировано:

1.	Кадастровый (или условный) номер объекта:	63:32:1602001:331
	Объект недвижимости:	Земельный участок. Назначение: Земли населенных пунктов, под малоэтажное жилищное строительство. Площадь: 879.00 кв.м, адрес (местонахождение) объекта: Российская Федерация, Самарская область, муниципальный район Ставропольский, сельское поселение Ягодное, село Ягодное, мкр. "Приволжский", ул. Ясенева, участок №111
	Состав объекта недвижимости:	
2.	Правообладатель (правообладатели):	2.1. Владельцы инвестиционных паев - Владельцы инвестиционных паев Закрытого паевого инвестиционного фонда недвижимости "Жилая недвижимость 01.10" данные о которых устанавливаются на основании данных лицевых счетов владельцев инвестиционных паев в реестре владельцев инвестиционных паев и счетов депо владельцев инвестиционных паев.
3.	Вид, номер и дата государственной регистрации права:	3.1. Общая долевая собственность, № 63-63/009-63/009/503/2016-664/2 от 22.09.2016
4.	Документы-основания:	4.1. Договор купли-продажи недвижимого имущества от 05.08.2016 №2
5.	Ограничение (обременение) права:	
5.1.1.	вид:	Доверительное управление, Самарская область, муниципальный район Ставропольский, сельское поселение Ягодное, село Ягодное, мкр. "Приволжский", ул. Ясенева, участок №111, кад. № 63:32:1602001:331, Земельный участок. Назначение: Земли населенных пунктов, под малоэтажное жилищное строительство. Площадь: 879.00 кв.м
	дата государственной регистрации:	22.09.2016
	номер государственной регистрации:	63-63/009-63/009/503/2016-664/3
	срок, на который установлено ограничение (обременение) права:	с 24.06.2010 по 30.06.2020
	лицо, в пользу которого установлено ограничение (обременение) права:	Общество с ограниченной ответственностью "Управляющая компания "Альфа-Капитал" Д.У. Закрытым паевым инвестиционным фондом недвижимости "Жилая-недвижимость 01.10", ИНН: 7728142469
	основание государственной регистрации:	Изменения и дополнения № 1 в правила доверительного управления от 21.10.2010; Изменения и дополнения № 5 в правила доверительного управления от 19.07.2016; Изменения и дополнения № 3 в правила доверительного управления от 18.06.2015; Правила доверительного управления от 24.06.2010; Изменения и дополнения № 4 в правила доверительного управления от 17.12.2015; Изменения и дополнения № 2 в правила доверительного управления от 20.12.2012

Настоящая выписка подтверждает проведение государственной регистрации права. Правообладатель: Владельцы инвестиционных паев Закрытого паевого инвестиционного фонда недвижимости "Жилая недвижимость 01.10"

Государственный регистратор

подпись: М.П.

Трифонов О. А.  
(подпись, печать)



**ВЫПИСКА ИЗ ЕДИНОГО ГОСУДАРСТВЕННОГО РЕЕСТРА ПРАВ НА НЕДВИЖИМОЕ ИМУЩЕСТВО И СДЕЛОК С НИМ, УДОСТОВЕРЯЮЩАЯ ПРОВЕДЕННУЮ ГОСУДАРСТВЕННУЮ РЕГИСТРАЦИЮ ПРАВ**

Дата выдачи: 22.09.2016

В Едином государственном реестре прав на недвижимое имущество и сделок с ним зарегистрировано:

1.	Кадастровый (или условный) номер объекта:	63:32:1602001:336
	Объект недвижимости:	Земельный участок. Назначение: Земли населенных пунктов, под малоэтажное жилищное строительство. Площадь: 879.00 кв.м, адрес (местонахождение) объекта: Российская Федерация, Самарская область, муниципальный район Ставропольский, сельское поселение Ягодное, село Ягодное, мкр. "Приволжский", ул. Ясенева, участок №112
	Состав объекта недвижимости:	
2.	Правообладатель (правообладатели):	2.1. Владельцы инвестиционных паев - Владельцы инвестиционных паев Закрытого паевого инвестиционного фонда недвижимости "Жилая недвижимость 01.10" данные о которых устанавливаются на основании данных лицевых счетов владельцев инвестиционных паев в реестре владельцев инвестиционных паев и счетов депо владельцев инвестиционных паев.
3.	Вид, номер и дата государственной регистрации права:	3.1. Общая долевая собственность, № 63-63/009-63/009/503/2016-667/2 от 22.09.2016
4.	Документы-основания:	4.1. Договор купли-продажи недвижимого имущества от 05.08.2016 №2
5.	Ограничение (обременение) права:	
5.1.1.	вид:	Доверительное управление, Самарская область, муниципальный район Ставропольский, сельское поселение Ягодное, село Ягодное, мкр. "Приволжский", ул. Ясенева, участок №112, кад. № 63:32:1602001:336, Земельный участок. Назначение: Земли населенных пунктов, под малоэтажное жилищное строительство. Площадь: 879.00 кв.м
	дата государственной регистрации:	22.09.2016
	номер государственной регистрации:	63-63/009-63/009/503/2016-667/3
	срок, на который установлено ограничение (обременение) права:	с 24.06.2010 по 30.06.2020
	лицо, в пользу которого установлено ограничение (обременение) права:	Общество с ограниченной ответственностью "Управляющая компания "Альфа-Капитал" Д.У. Закрытым паевым инвестиционным фондом недвижимости "Жилая-недвижимость 01.10", ИНН: 7728142469
	основание государственной регистрации:	Изменения и дополнения № 1 в правила доверительного управления от 21.10.2010; Изменения и дополнения № 5 в правила доверительного управления от 19.07.2016; Изменения и дополнения № 3 в правила доверительного управления от 18.06.2015; Правила доверительного управления от 24.06.2010; Изменения и дополнения № 4 в правила доверительного управления от 17.12.2015; Изменения и дополнения № 2 в правила доверительного управления от 28.12.2012

Настоящая выписка подтверждает проведение государственной регистрации права. Правообладатель: Владельцы инвестиционных паев Закрытого паевого инвестиционного фонда недвижимости "Жилая недвижимость 01.10"

Государственный регистратор

Трифонов О. А.  
 (подпись, печать)

**ВЫПИСКА ИЗ ЕДИНОГО ГОСУДАРСТВЕННОГО РЕЕСТРА ПРАВ НА НЕДВИЖИМОЕ ИМУЩЕСТВО И СДЕЛОК С НИМ, УДОСТОВЕРЯЮЩАЯ ПРОВЕДЕННУЮ ГОСУДАРСТВЕННУЮ РЕГИСТРАЦИЮ ПРАВ**

Дата выдачи: 21.09.2016

В Едином государственном реестре прав на недвижимое имущество и сделок с ним зарегистрировано:

1. Кадастровый (или условный) номер объекта:		63:32:1602001:332
Объект недвижимости:		Земельный участок. Назначение: Земли населенных пунктов, под малоэтажное жилищное строительство. Площадь: 879.00 кв.м, адрес (местонахождение) объекта: Российская Федерация, Самарская область, муниципальный район Ставропольский, сельское поселение Ягодное, село Ягодное, мкр. "Приволжский", ул. Ясенева, участок №113
Состав объекта недвижимости:		
2. Правообладатель (правообладатели):		2.1. Владельцы инвестиционных паев - Владельцы инвестиционных паев Закрытого паевого инвестиционного фонда недвижимости "Жилая недвижимость 01.10" данные о которых устанавливаются на основании данных лицевых счетов владельцев инвестиционных паев в реестре владельцев инвестиционных паев и счетов депо владельцев инвестиционных паев.
3. Вид, номер и дата государственной регистрации права:		3.1. Общая долевая собственность, № 63-63/009-63/009/503/2016-669/2 от 21.09.2016
4. Документы-основания:		4.1. Договор купли-продажи недвижимого имущества от 05.08.2016 №2
5. Ограничение (обременение) права:		
5.1.1.	вид:	Доверительное управление, Самарская область, муниципальный район Ставропольский, сельское поселение Ягодное, село Ягодное, мкр. "Приволжский", ул. Ясенева, участок №113, кад. № 63:32:1602001:332, Земельный участок. Назначение: Земли населенных пунктов, под малоэтажное жилищное строительство. Площадь: 879.00 кв.м
	дата государственной регистрации:	21.09.2016
	номер государственной регистрации:	63-63/009-63/009/503/2016-669/3
	срок, на который установлено ограничение (обременение) права:	с 24.06.2010 по 30.06.2020
	лицо, в пользу которого установлено ограничение (обременение) права:	Общество с ограниченной ответственностью "Управляющая компания "Альфа-Капитал" Д.У. Закрытым паевым инвестиционным фондом недвижимости "Жилая-недвижимость 01.10", ИНН: 7728142469
	основание государственной регистрации:	Изменения и дополнения № 1 в правила доверительного управления от 21.10.2010; Изменения и дополнения № 5 в правила доверительного управления от 19.07.2016; Изменения и дополнения № 3 в правила доверительного управления от 18.06.2015; Правила доверительного управления от 24.06.2010; Изменения и дополнения № 4 в правила доверительного управления от 17.12.2015; Изменения и дополнения № 2 в правила доверительного управления от 20.12.2012

Настоящая выписка подтверждает проведение государственной регистрации права. Правообладатель: Владельцы инвестиционных паев Закрытого паевого инвестиционного фонда недвижимости "Жилая недвижимость 01.10"

Государственный регистратор



Туйжикова Е. В.  
(подпись)



**ВЫПИСКА ИЗ ЕДИНОГО ГОСУДАРСТВЕННОГО РЕЕСТРА ПРАВ НА НЕДВИЖИМОЕ ИМУЩЕСТВО И СДЕЛОК С НИМ, УДОСТОВЕРЯЮЩАЯ ПРОВЕДЕННУЮ ГОСУДАРСТВЕННУЮ РЕГИСТРАЦИЮ ПРАВ**

Дата выдачи: 21.09.2016

В Едином государственном реестре прав на недвижимое имущество и сделок с ним зарегистрировано:

1. Кадастровый (или условный) номер объекта:	63:32:1602001:347
Объект недвижимости:	Земельный участок. Назначение: Земли населенных пунктов, под малоэтажное жилищное строительство. Площадь: 879.00 кв.м, адрес (местонахождение) объекта: Российская Федерация, Самарская область, муниципальный район Ставропольский, сельское поселение Ягодное, село Ягодное, мкр. "Приволжский", ул. Ясенева, участок №114
Состав объекта недвижимости:	
2. Правообладатель (правообладатели):	2.1. Владельцы инвестиционных паев - Владельцы инвестиционных паев Закрытого паевого инвестиционного фонда недвижимости "Жилая недвижимость 01.10" данные о которых устанавливаются на основании данных лицевых счетов владельцев инвестиционных паев в реестре владельцев инвестиционных паев и счетов депо владельцев инвестиционных паев.
3. Вид, номер и дата государственной регистрации права:	3.1. Общая долевая собственность, № 63-63/009-63/009/503/2016-671/2 от 21.09.2016
4. Документы-основания:	4.1. Договор купли-продажи недвижимого имущества от 05.08.2016 №2
5. Ограничение (обременение) права:	
5.1.1. вид:	Доверительное управление, Самарская область, муниципальный район Ставропольский, сельское поселение Ягодное, село Ягодное, мкр. "Приволжский", ул. Ясенева, участок №114, кад. № 63:32:1602001:347, Земельный участок. Назначение: Земли населенных пунктов, под малоэтажное жилищное строительство. Площадь: 879.00 кв.м
дата государственной регистрации:	21.09.2016
номер государственной регистрации:	63-63/009-63/009/503/2016-671/3
срок, на который установлено ограничение (обременение) права:	с 24.06.2010 по 30.06.2020
лицо, в пользу которого установлено ограничение (обременение) права:	Общество с ограниченной ответственностью "Управляющая компания "Альфа-Капитал" Д.У. Закрытым паевым инвестиционным фондом недвижимости "Жилая-недвижимость 01.10", ИНН: 7728142469
основание государственной регистрации:	Изменения и дополнения № 1 в правила доверительного управления от 21.10.2010; Изменения и дополнения № 5 в правила доверительного управления от 19.07.2016; Изменения и дополнения № 3 в правила доверительного управления от 18.06.2015; Правила доверительного управления от 24.06.2010; Изменения и дополнения № 4 в правила доверительного управления от 17.12.2015; Изменения и дополнения № 2 в правила доверительного управления от 20.12.2012

Настоящая выписка подтверждает проведение государственной регистрации права. Правообладатель: Владельцы инвестиционных паев Закрытого паевого инвестиционного фонда недвижимости "Жилая недвижимость 01.10"

Государственный регистратор

Туйзюкова Е. В.  
(факсимильно)



**ВЫПИСКА ИЗ ЕДИНОГО ГОСУДАРСТВЕННОГО РЕЕСТРА ПРАВ НА НЕДВИЖИМОЕ ИМУЩЕСТВО И СДЕЛОК С НИМ, УДОСТОВЕРЯЮЩАЯ ПРОВЕДЕННУЮ ГОСУДАРСТВЕННУЮ РЕГИСТРАЦИЮ ПРАВ**

Дата выдачи: 21.09.2016

В Едином государственном реестре прав на недвижимое имущество и сделок с ним зарегистрировано:

1. Кадастровый (или условный) номер объекта:		63:32:1602001:294
Объект недвижимости:		Земельный участок. Назначение: Земли населенных пунктов, под малоэтажное жилищное строительство. Площадь: 894.00 кв.м, адрес (местонахождение) объекта: Российская Федерация, Самарская область, муниципальный район Ставропольский, сельское поселение Ягодное, с.Ягодное, мкр "Приволжский", ул.Ясенева, участок 115
Состав объекта недвижимости:		
2. Правообладатель (правообладатели):		2.1. Владельцы инвестиционных паев - Владельцы инвестиционных паев Закрытого паевого инвестиционного фонда недвижимости "Жилая недвижимость 01.10" данные о которых устанавливаются на основании данных лицевых счетов владельцев инвестиционных паев в реестре владельцев инвестиционных паев и счетов депо владельцев инвестиционных паев.
3. Вид, номер и дата государственной регистрации права:		3.1. Общая долевая собственность, № 63-63/009-63/009/503/2016-673/2 от 21.09.2016
4. Документы-основания:		4.1. Договор купли-продажи недвижимого имущества от 05.08.2016 №2
5. Ограничение (обременение) права:		
5.1.1.	вид:	Доверительное управление, Самарская область, муниципальный район Ставропольский, сельское поселение Ягодное, с.Ягодное, мкр "Приволжский", ул.Ясенева, участок 115, кад.№ 63:32:1602001:294, Земельный участок. Назначение: Земли населенных пунктов, под малоэтажное жилищное строительство. Площадь: 894.00 кв.м
	дата государственной регистрации:	21.09.2016
	номер государственной регистрации:	63-63/009-63/009/503/2016-673/3
	срок, на который установлено ограничение (обременение) права:	с 24.06.2010 по 30.06.2020
	лицо, в пользу которого установлено ограничение (обременение) права:	Общество с ограниченной ответственностью "Управляющая компания "Альфа-Капитал" Д.У. Закрытым паевым инвестиционным фондом недвижимости "Жилая-недвижимость 01.10", ИНН: 7728142469
	основание государственной регистрации:	Изменения и дополнения № 1 в правила доверительного управления от 21.10.2010; Изменения и дополнения № 5 в правила доверительного управления от 19.07.2016; Изменения и дополнения № 3 в правила доверительного управления от 18.06.2015; Правила доверительного управления от 24.06.2010; Изменения и дополнения № 4 в правила Доверительного управления от 17.12.2015; Изменения и дополнения № 2 в правила доверительного управления от 20.12.2012

Настоящая выписка подтверждает проведение государственной регистрации права. Правообладатель: Владельцы инвестиционных паев Закрытого паевого инвестиционного фонда недвижимости "Жилая недвижимость 01.10"

Государственный регистратор



Туйвоков Е. В.

(подпись, инициалы)

**ВЫПИСКА ИЗ ЕДИНОГО ГОСУДАРСТВЕННОГО РЕЕСТРА ПРАВ НА НЕДВИЖИМОЕ ИМУЩЕСТВО И СДЕЛОК С НИМ, УДОСТОВЕРЯЮЩАЯ ПРОВЕДЕННУЮ ГОСУДАРСТВЕННУЮ РЕГИСТРАЦИЮ ПРАВ**

Дата выдачи: 21.09.2016

В Едином государственном реестре прав на недвижимое имущество и сделок с ним зарегистрировано:

1.	Кадастровый (или условный) номер объекта:	63:32:1602001:295
	Объект недвижимости:	Земельный участок. Назначение: Земли населенных пунктов, под малоэтажное жилищное строительство. Площадь: 894,00 кв.м, адрес (местонахождение) объекта: Российская Федерация, Самарская область, муниципальный район Ставропольский, сельское поселение Ягодное, с.Ягодное, мкр "Приволжский", ул.Ясенева, участок 116
	Состав объекта недвижимости:	
2.	Правообладатель (правообладатели):	2.1. Владельцы инвестиционных паев - Владельцы инвестиционных паев Закрытого паевого инвестиционного фонда недвижимости "Жилая недвижимость 01.10" данные о которых устанавливаются на основании данных лицевых счетов владельцев инвестиционных паев в реестре владельцев инвестиционных паев и счетов депо владельцев инвестиционных паев.
3.	Вид, номер и дата государственной регистрации права:	3.1. Общая долевая собственность, № 63-63/009-63/009/503/2016-675/2 от 21.09.2016
4.	Документы-основания:	4.1. Договор купли-продажи недвижимого имущества от 05.08.2016 №2
5.	Ограничение (обременение) права:	
	5.1.1. вид:	Доверительное управление, Самарская область, муниципальный район Ставропольский, сельское поселение Ягодное, с.Ягодное, мкр "Приволжский", ул.Ясенева, участок 116, кад.№ 63:32:1602001:295, Земельный участок. Назначение: Земли населенных пунктов, под малоэтажное жилищное строительство. Площадь: 894,00 кв.м
	дата государственной регистрации:	21.09.2016
	номер государственной регистрации:	63-63/009-63/009/503/2016-675/3
	срок, на который установлено ограничение (обременение) права:	с 24.06.2010 по 30.06.2020
	лицо, в пользу которого установлено ограничение (обременение) права:	Общество с ограниченной ответственностью "Управляющая компания "Альфа-Капитал" Д.У. Закрытым паевым инвестиционным фондом недвижимости "Жилая-недвижимость 01.10", ИНН: 7728142469
	основание государственной регистрации:	Изменения и дополнения № 1 в правила доверительного управления от 21.10.2010; Изменения и дополнения № 5 в правила доверительного управления от 19.07.2016; Изменения и дополнения № 3 в правила доверительного управления от 18.06.2015; Правила доверительного управления от 24.06.2010; Изменения и дополнения № 4 в правила доверительного управления от 17.12.2015; Изменения и дополнения № 2 в правила доверительного управления от 20.12.2012

Настоящая выписка подтверждает проведение государственной регистрации права. Правообладатель: Владельцы инвестиционных паев Закрытого паевого инвестиционного фонда недвижимости "Жилая недвижимость 01.10"

Государственный регистратор

Туйнокова Е. В.



**ВЫПИСКА ИЗ ЕДИНОГО ГОСУДАРСТВЕННОГО РЕЕСТРА ПРАВ НА НЕДВИЖИМОЕ ИМУЩЕСТВО И СДЕЛОК С НИМ, УДОСТОВЕРЯЮЩАЯ ПРОВЕДЕННУЮ ГОСУДАРСТВЕННУЮ РЕГИСТРАЦИЮ ПРАВ**

Дата выдачи: 21.09.2016

В Едином государственном реестре прав на недвижимое имущество и сделок с ним зарегистрировано:

1.	Кадастровый (или условный) номер объекта:	63:32:1602001:296
	Объект недвижимости:	Земельный участок. Назначение: Земли населенных пунктов, под малоэтажное жилищное строительство. Площадь: 894.00 кв.м, адрес (местонахождение) объекта: Российская Федерация, Самарская область, муниципальный район Ставропольский, сельское поселение Ягодное, с.Ягодное, мкр "Приволжский", ул.Ясенева, участок 117
	Состав объекта недвижимости:	
2.	Правообладатель (правообладатели):	2.1. Владельцы инвестиционных паев - Владельцы инвестиционных паев Закрытого паевого инвестиционного фонда недвижимости "Жилая недвижимость 01.10" данные о которых устанавливаются на основании данных лицевых счетов владельцев инвестиционных паев в реестре владельцев инвестиционных паев и счетов депо владельцев инвестиционных паев.
3.	Вид, номер и дата государственной регистрации права:	3.1. Общая долевая собственность, № 63-63/009-63/009/503/2016-676/2 от 21.09.2016
4.	Документы-основания:	4.1. Договор купли-продажи недвижимого имущества от 05.08.2016 №2
5.	Ограничение (обременение) права:	
5.1.1.	вид:	Доверительное управление, Самарская область, муниципальный район Ставропольский, сельское поселение Ягодное, с.Ягодное, мкр "Приволжский", ул.Ясенева, участок 117, кад.№ 63:32:1602001:296, Земельный участок. Назначение: Земли населенных пунктов, под малоэтажное жилищное строительство. Площадь: 894.00 кв.м
	дата государственной регистрации:	21.09.2016
	номер государственной регистрации:	63-63/009-63/009/503/2016-676/3
	срок, на который установлено ограничение (обременение) права:	с 24.06.2010 по 30.06.2020
	лицо, в пользу которого установлено ограничение (обременение) права:	Общество с ограниченной ответственностью "Управляющая компания "Альфа-Капитал" Д.У. Закрытым паевым инвестиционным фондом недвижимости "Жилая-недвижимость 01.10", ИНН: 7728142469
	основание государственной регистрации:	Изменения и дополнения № 1 в правила доверительного управления от 21.10.2010; Изменения и дополнения № 5 в правила доверительного управления от 19.07.2016; Изменения и дополнения № 3 в правила доверительного управления от 18.06.2015; Правила доверительного управления от 24.06.2010; Изменения и дополнения № 4 в правила доверительного управления от 17.12.2015; Изменения и дополнения № 2 в правила доверительного управления от 20.12.2012

Настоящая выписка подтверждает проведение государственной регистрации права. Правообладатель: Владельцы инвестиционных паев Закрытого паевого инвестиционного фонда недвижимости "Жилая недвижимость 01.10"

Государственный регистратор



Туйзюкова Е. В.

(подпись, инициалы)



**ВЫПИСКА ИЗ ЕДИНОГО ГОСУДАРСТВЕННОГО РЕЕСТРА ПРАВ НА НЕДВИЖИМОЕ ИМУЩЕСТВО И СДЕЛОК С НИМ, УДОСТОВЕРЯЮЩАЯ ПРОВЕДЕННУЮ ГОСУДАРСТВЕННУЮ РЕГИСТРАЦИЮ ПРАВ**

Дата выдачи: 21.09.2016

В Едином государственном реестре прав на недвижимое имущество и сделок с ним зарегистрировано:

1.	Кадастровый (или условный) номер объекта:	63:32:1602001:297
	Объект недвижимости:	Земельный участок. Назначение: Земли населенных пунктов, под малоэтажное жилищное строительство. Площадь: 894.00 кв.м, адрес (местонахождение) объекта: Российская Федерация, Самарская область, муниципальный район Ставропольский, сельское поселение Ягодное, с.Ягодное, мкр "Приволжский", ул.Ясенева, участок 118
	Состав объекта недвижимости:	
2.	Правообладатель (правообладатели):	2.1. Владельцы инвестиционных паев - Владельцы инвестиционных паев Закрытого паевого инвестиционного фонда недвижимости "Жилая недвижимость 01.10" данные о которых устанавливаются на основании данных лицевых счетов владельцев инвестиционных паев в реестре владельцев инвестиционных паев и счетов депо владельцев инвестиционных паев.
3.	Вид, номер и дата государственной регистрации права:	3.1. Общая долевая собственность, № 63-63/009-63/009/503/2016-678/2 от 21.09.2016
4.	Документы-основания:	4.1. Договор купли-продажи недвижимого имущества от 05.08.2016 №2
5.	Ограничение (обременение) права:	
5.1.1.	вид:	Доверительное управление, Самарская область, муниципальный район Ставропольский, сельское поселение Ягодное, с.Ягодное, мкр "Приволжский", ул.Ясенева, участок 118, кад.№ 63:32:1602001:297, Земельный участок. Назначение: Земли населенных пунктов, под малоэтажное жилищное строительство. Площадь: 894.00 кв.м
	дата государственной регистрации:	21.09.2016
	номер государственной регистрации:	63-63/009-63/009/503/2016-678/3
	срок, на который установлено ограничение (обременение) права:	с 24.06.2010 по 30.06.2020
	лицо, в пользу которого установлено ограничение (обременение) права:	Общество с ограниченной ответственностью "Управляющая компания "Альфа-Капитал" Д.У. Закрытым паевым инвестиционным фондом недвижимости "Жилая-недвижимость 01.10", ИНН: 7728142469
	основание государственной регистрации:	Изменения и дополнения № 1 в правила доверительного управления от 21.10.2010; Изменения и дополнения № 5 в правила доверительного управления от 19.07.2016; Изменения и дополнения № 3 в правила доверительного управления от 18.06.2015; Правила доверительного управления от 24.06.2010; Изменения и дополнения № 4 в правила доверительного управления от 17.12.2015; Изменения и дополнения № 2 в правила доверительного управления от 20.12.2012

Настоящая выписка подтверждает проведение государственной регистрации права. Правообладатель: Владельцы инвестиционных паев Закрытого паевого инвестиционного фонда недвижимости "Жилая недвижимость 01.10"

Государственный регистратор



Туйзюкова Е. В.  
 (подпись, должность)

**ВЫПИСКА ИЗ ЕДИНОГО ГОСУДАРСТВЕННОГО РЕЕСТРА ПРАВ НА НЕДВИЖИМОЕ ИМУЩЕСТВО И СДЕЛОК С НИМ, УДОСТОВЕРЯЮЩАЯ ПРОВЕДЕННУЮ ГОСУДАРСТВЕННУЮ РЕГИСТРАЦИЮ ПРАВ**

Дата выдачи: 21.09.2016

В Едином государственном реестре прав на недвижимое имущество и сделок с ним зарегистрировано:

1. Кадастровый (или условный) номер объекта:	63:32:1602001:298
Объект недвижимости:	Земельный участок. Назначение: Земли населенных пунктов, под малоэтажное жилищное строительство. Площадь: 888.00 кв.м, адрес (местонахождение) объекта: Российская Федерация, Самарская область, муниципальный район Ставропольский, сельское поселение Ягодное, с.Ягодное, мкр "Приволжский", ул.Ясенева, участок 119
Состав объекта недвижимости:	
2. Правообладатель (правообладатели):	2.1. Владельцы инвестиционных паев - Владельцы инвестиционных паев Закрытого паевого инвестиционного фонда недвижимости "Жилая недвижимость 01.10" данные о которых устанавливаются на основании данных лицевых счетов владельцев инвестиционных паев в реестре владельцев инвестиционных паев и счетов депо владельцев инвестиционных паев.
3. Вид, номер и дата государственной регистрации права:	3.1. Общая долевая собственность, № 63-63/009-63/009/503/2016-680/2 от 21.09.2016
4. Документы-основания:	4.1. Договор купли-продажи недвижимого имущества от 05.08.2016 №2
5. Ограничение (обременение) права:	
5.1.1. вид:	Доверительное управление, Самарская область, муниципальный район Ставропольский, сельское поселение Ягодное, с.Ягодное, мкр "Приволжский", ул.Ясенева, участок 119, кад.№ 63:32:1602001:298, Земельный участок. Назначение: Земли населенных пунктов, под малоэтажное жилищное строительство. Площадь: 888.00 кв.м
дата государственной регистрации:	21.09.2016
номер государственной регистрации:	63-63/009-63/009/503/2016-680/3
срок, на который установлено ограничение (обременение) права:	с 24.06.2010 по 30.06.2020
лицо, в пользу которого установлено ограничение (обременение) права:	Общество с ограниченной ответственностью "Управляющая компания "Альфа-Капитал" Д.У. Закрытым паевым инвестиционным фондом недвижимости "Жилая-недвижимость 01.10", ИНН: 7728142469
основание государственной регистрации:	Изменения и дополнения № 1 в правила доверительного управления от 21.10.2010; Изменения и дополнения № 5 в правила доверительного управления от 19.07.2016; Изменения и дополнения № 3 в правила доверительного управления от 18.06.2015; Правила доверительного управления от 24.06.2010; Изменения и дополнения № 4 в правила доверительного управления от 17.12.2015; Изменения и дополнения № 2 в правила доверительного управления от 20.12.2012

Настоящая выписка подтверждает проведение государственной регистрации права. Правообладатель: Владельцы инвестиционных паев Закрытого паевого инвестиционного фонда недвижимости "Жилая недвижимость 01.10"

Государственный регистратор \_\_\_\_\_ Гуйзюкова Е. В.  
 (подпись, печать)



**ВЫПИСКА ИЗ ЕДИНОГО ГОСУДАРСТВЕННОГО РЕЕСТРА ПРАВ НА НЕДВИЖИМОЕ ИМУЩЕСТВО И СДЕЛОК С НИМ, УДОСТОВЕРЯЮЩАЯ ПРОВЕДЕННУЮ ГОСУДАРСТВЕННУЮ РЕГИСТРАЦИЮ ПРАВ**

Дата выдачи: 21.09.2016

В Едином государственном реестре прав на недвижимое имущество и сделок с ним зарегистрировано:

1. Кадастровый (или условный) номер объекта:		63:32:1602001:299
Объект недвижимости:		Земельный участок. Назначение: Земли населенных пунктов, под малоэтажное жилищное строительство. Площадь: 888.00 кв.м, адрес (местонахождение) объекта: Российская Федерация, Самарская область, муниципальный район Ставропольский, сельское поселение Ягодное, с.Ягодное, мкр "Приволжский", ул.Ясенева, участок 120
Состав объекта недвижимости:		
2. Правообладатель (правообладатели):		2.1. Владельцы инвестиционных паев - Владельцы инвестиционных паев Закрытого паевого инвестиционного фонда недвижимости "Жилая недвижимость 01.10" данные о которых устанавливаются на основании данных лицевых счетов владельцев инвестиционных паев в реестре владельцев инвестиционных паев и счетов депо владельцев инвестиционных паев.
3. Вид, номер и дата государственной регистрации права:		3.1. Общая долевая собственность, № 63-63/009-63/009/503/2016-682/2 от 21.09.2016
4. Документы-основания:		4.1. Договор купли-продажи недвижимого имущества от 05.08.2016 №2
5. Ограничение (обременение) права:		
5.1.1.	вид:	Доверительное управление, Самарская область, муниципальный район Ставропольский, сельское поселение Ягодное, с.Ягодное, мкр "Приволжский", ул.Ясенева, участок 120, кад.№ 63:32:1602001:299, Земельный участок. Назначение: Земли населенных пунктов, под малоэтажное жилищное строительство. Площадь: 888.00 кв.м
	дата государственной регистрации:	21.09.2016
	номер государственной регистрации:	63-63/009-63/009/503/2016-682/3
	срок, на который установлено ограничение (обременение) права:	с 24.06.2010 по 30.06.2020
	лицо, в пользу которого установлено ограничение (обременение) права:	Общество с ограниченной ответственностью "Управляющая компания "Альфа-Капитал" Д.У. Закрытым паевым инвестиционным фондом недвижимости "Жилая-недвижимость 01.10", ИНН: 7728142469
	основание государственной регистрации:	Изменения и дополнения № 1 в правила доверительного управления от 21.10.2010; Изменения и дополнения № 5 в правила доверительного управления от 19.07.2016; Изменения и дополнения № 3 в правила доверительного управления от 18.06.2015; Правила доверительного управления от 24.06.2010; Изменения и дополнения № 4 в правила доверительного управления от 17.12.2015; Изменения и дополнения № 2 в правила доверительного управления от 20.12.2012

Настоящая выписка подтверждает проведение государственной регистрации права. Правообладатель: Владельцы инвестиционных паев Закрытого паевого инвестиционного фонда недвижимости "Жилая недвижимость 01.10"

Государственный регистратор



Туйвокова Е. В.  
(подпись)



## 2. Сведения по объектам-аналогам

The screenshot shows a web browser displaying the website [www.volgainfo.net](http://www.volgainfo.net). The page features the company logo "Волга Инфо" and navigation links for "Тольятти", "Новостройки", and "Квартиры в Москве". A prominent banner displays the phone number "949-311" and the text "ДОБРО ПОЖАЛОВАТЬ ДОМОЙ!". Below the banner, a table provides details for a real estate object:

ТИП НЕДВИЖИМОСТИ	
Срочное	Квартиры (11877)   Малосемейки (2077)   Долевое (1262)   Дома/Коттеджи (3800)   Аренда жилья (4634)   Коммерческая Недвижимость (3736)   <b>Участки (3435)</b>   Дачи (2177)   Разное (801)
ОПИСАНИЕ ОБЪЕКТА	
Дата	2018-07-03 00:00:00
Назначение	Коттедж
Район	СТА
Адрес	Ягодное/30 квартал
Площадь всего	0-15
Цена тыс.руб.	580
Примечания	ул.Медовая, рядом строятся коттеджи, документы готовы
Дополнительная информация	ул.Медовая, рядом строятся коттеджи, документы готовы
Фирма	Консульт. бюро недов.
Агент	Наталья 8-987-96-89-173 8-987-96-89-173
Телефон контакта	55-77-21

Additional text on the page includes: "За достоверность информации об объекте отвечает рекламодатель!", "ВЫПИСКИ из ЕГРН Online", and social media sharing icons.

www.volgainfo.net/togliatti/object/uchastki/TLT0234\_11/

Яндекс АлиExpress Бронирование отелей Lamoda Авто.ру Facebook

**Волга Инфо** Тольятти Новостройки Форум  
 Квартиры в Москве

ЮЖНЫЙ БУЛЬВАР ИЖИНОЙ КОМПЛЕКС УНИСТРОЙ

- Не мечтаешь, а въезжаешь! (8482) **949-311**

ТИП НЕДВИЖИМОСТИ: Срочное Квартиры (11877) Малосемейки (2077) Долевое (1262) Дома/Коттеджи (3800) Аренда жилья (4634) Коммерческая Недвижимость (3738) Участки (3435) Дачи (2177) Разное (801)

ОПИСАНИЕ ОБЪЕКТА

27-03-29 ДОБРО ПОЖАЛОВАТЬ ДОМОЙ! ИЖИНОЙ КОМПЛЕКС ПАНОРАМА

Дата	2018-04-16 00:00:00
Назначение	Коттедж
Район	СТА
Адрес	Ягодное/Усадьба, Просторная
Площадь всего	0-15
Цена тыс.руб.	580
Примечания	с+, в+, г+, 7км от города. Проект по газу на 2018г. Евгений т.89626113220
Дополнительная информация	7км от города. Проект по газу на 2018г. Евгений т.89626113220
Фирма	Г.А.Н.
Агент	Волков Евгений 713-220
Телефон контакта	98-00-18

\*За достоверность информации об объекте отвечает рекламодатель!

1-КОМ.КВАРТИРА ОТ **888**

**ВЫПИСКИ из ЕГРН 150 ₺**

www.volgainfo.net/go?l.php?url=http://tzbz.ru/predloz

Яндекс АлиExpress Бронирование отелей Lamoda Авто.ру Facebook

**Волга Инфо** Тольятти Новостройки Форум  
 Квартиры в Москве

ЮЖНЫЙ БУЛЬВАР ИЖИНОЙ КОМПЛЕКС УНИСТРОЙ

(8482) **949-311**

ТИП НЕДВИЖИМОСТИ: Срочное Квартиры (11877) Малосемейки (2077) Долевое (1262) Дома/Коттеджи (3800) Аренда жилья (4634) Коммерческая Недвижимость (3738) Участки (3435) Дачи (2177) Разное (801)

ОПИСАНИЕ ОБЪЕКТА

27-03-29 ДОБРО ПОЖАЛОВАТЬ ДОМОЙ! ИЖИНОЙ КОМПЛЕКС ПАНОРАМА

Дата	2018-07-13 00:00:00
Назначение	Коттедж
Район	СТА
Адрес	Ягодное/Артельная 7
Площадь всего	0-15
Цена тыс.руб.	600
Примечания	забор 8-917-126-4310 Есть забор. Свет рядом
Дополнительная информация	8-917-126-4310 Есть забор. Свет рядом
Фирма	ФЛ 53-30-36
Агент	Татьяна Васильевна 8-902-298-50-78 53-30-36
Телефон контакта	53-30-36

\*За достоверность информации об объекте отвечает рекламодатель!

**ВЫПИСКИ из ЕГРН Online**

КВАРТИРЫ В НОВЫХ ДОМАХ!  
 Все районы города  
 Развитая инфраструктура  
 Ипотека

70-69-12  
 70-69-13

Проектные декларации опубликованы на сайте www.edinienie.tl.ru

Патриот ЖИЗНЬ С ВИДОМ НА ВОЛГУ

www.volgainfo.net/togliatti/object/uchastko/TLT0669\_150/

Яндекс АлиExpress Бронирование отелей Lamoda Авто.ру Facebook

Волга Инфо Тольятти Новостройки Форум Квартыры в Москве

ЮЖНЫЙ БУЛЬВАР ЮНИСТРОЙ - Без первоначального взноса! 949-311 (8482)

ТИП НЕДВИЖИМОСТИ: Срочное Квартыры (11877) Малосемейки (2077) Долевое (1262) Дома/Коттеджи (3800) Аренда жилья (4634) Коммерческая Недвижимость (3738) Участки (3435) Дачи (2177) Разное (801)

ОПИСАНИЕ ОБЪЕКТА:

27-03-29 ДОБРО ПОЖАЛОВАТЬ ДОМОЙ! ПАНОРАМА

Дата	2018-06-06 00:00:00
Назначение	Коттедж
Район	СТА
Адрес	Ягодное/29 квартал
Площадь всего	0-15
Цена тыс.руб.	610
Примечания	с+,с. Ягодное, 29 квартал. До Волги 800м. Свет есть.
Дополнительная информация	с. Ягодное, 29 квартал. До Волги 800м. Свет есть.
Фирма	АТЛАНТА
Агент	АН Атланта +79879798977
Телефон контакта	31-79-21

\*За достоверность информации об объекте отвечает рекламодатель!

600 ТЫС РУБ

ВЫПИСКИ из ЕГРН

www.volgainfo.net/object/uchastko/TLT0669\_150/... Поделился...



www.volgainfo.net/togliatti/object/uchastki/TLT0040\_328/

Яндекс АИExpress Броширование отел Lamoda Авто.ру Facebook

**Волга Инфо** Тольятти Новостройки Форум  
 Квартиры в Москве

Реклама на сайте Компания

ЮЖНЫЙ БУЛЬВАР НИКОЛА КОМАНЧЕВ УНИСТРОЙ

**- Без первоначального взноса! 949-311 (8482)**

ТИП НЕДВИЖИМОСТИ  
 Срочное Квартиры (11877) Малосемейки (2077) Долевое (1262) Дома/Коттеджи (3800) Аренда жилья (4634) Коммерческая Недвижимость (3738) **Участки (3436)** Дачи (2177) Разное (801)

ОПИСАНИЕ ОБЪЕКТА

**27-03-29 ДОБРО ПОЖАЛОВАТЬ ДОМОЙ!** НИКОЛА КОМАНЧЕВ ПАНОРАМА

Дата	2018-07-04 00:00:00
Назначение	Коттедж
Район	СТА
Адрес	Ягодное/Загородная 9
Площадь всего	0-15
Цена тыс.руб.	700
Примечания	с+ г+ 89277786453 первая линия от Волги, отличный вид , документы готовы. Ровный участок, приличные соседи.
Дополнительная информация	89277786453 первая линия от Волги, отличный вид , документы готовы. Ровный участок, приличные соседи.
Фирма	Дионисий
Агент	Наталья Ивановна 89277786453
Телефон контакта	31-30-49

\*За достоверность информации об объекте отвечает рекламодатель!

**ВЫПИСКИ из ЕГРН Online**

### 3. Копии документов на право осуществления оценочной деятельности

Некоммерческое партнерство «Саморегулируемая межрегиональная ассоциация оценщиков»

Саморегулируемая  
Межрегиональная  
Ассоциация  
Оценщиков

**СВИДЕТЕЛЬСТВО**

Является членом  
Некоммерческого партнерства  
«Саморегулируемая межрегиональная  
ассоциация оценщиков»

Общество с ограниченной ответственностью  
«Научно-методический центр  
«Рейтинг»

ИНН 6315528701  
Адрес: 443080, г. Самара, ул. Революционная, д. 70 «П», оф. 201

Свидетельство № **671**  
Дата выдачи: **29 декабря 2005 г.**

Президент НП «СМАО»

Федотова М.А.

В случае прекращения членства данное свидетельство подлежит возврату в НП «СМАО»

Некоммерческое партнерство «Саморегулируемая межрегиональная ассоциация оценщиков»



**ДОГОВОР**  
**ОБЯЗАТЕЛЬНОГО СТРАХОВАНИЯ ОТВЕТСТВЕННОСТИ ПРИ ОСУЩЕСТВЛЕНИИ**  
**ОЦЕНОЧНОЙ ДЕЯТЕЛЬНОСТИ**

**№ 433-549-024843/18**

«13» апреля 2018 г.

г. Самара

Следующие объекты, условия и формы страхования составляют неотъемлемую часть настоящего Договора:

- 1. СТРАХОВАТЕЛЬ:** 1.1. Общество с ограниченной ответственностью «Научно-методический центр «РЕЙТИНГ» 443056, г. Самара, ул. Луначарского, д. 38 ИНН 6315528701
- 2. СТРАХОВЩИК:** 2.1. Страховое публичное акционерное общество «Ингосстрах» Россия, Москва, ул. Пятницкая, 12 стр.2. **Филиал СПАО «Ингосстрах» в Самарской области** Фактический адрес: 443080, г. Самара, пр. Карла Маркса, 201 Б
- 3. ПЕРИОД СТРАХОВАНИЯ (СРОК ДЕЙСТВИЯ ДОГОВОРА СТРАХОВАНИЯ):** 3.1. С «16» апреля 2018 года по «15» апреля 2019 года, обе даты включительно, при условии оплаты страховой премии в порядке, предусмотренном настоящим Договором.  
3.2. Настоящий Договор покрывает требования, заявленные Страхователем Страховщику по наступившим страховым случаям в течение срока действия настоящего Договора, как в течение Периода страхования, так и в течение срока исковой давности (3 года), установленного законодательством Российской Федерации для договоров страхования ответственности.
- 4. СТРАХОВАЯ СУММА (ЛИМИТ ОТВЕТСТВЕННОСТИ СТРАХОВЩИКА, ФРАНШИЗА):** 4.1. Страховая сумма (лимит ответственности Страховщика) по настоящему Договору по каждому страховому случаю (в соответствии с п.8.1. настоящего Договора) устанавливается в размере **30 000 000 (Тридцать миллионов) рублей**.  
4.2. Лимит ответственности Страховщика по настоящему Договору по возмещению расходов на защиту (в соответствии с п.8.2. настоящего Договора) устанавливается в размере 100 000 (Сто тысяч) рублей.  
4.3. Франшиза по настоящему Договору не устанавливается.
- 5. СТРАХОВАЯ ПРЕМИЯ:** 5.1. Страховая премия устанавливается в размере **15 300,00 (Пятнадцать тысяч пятьсот) рублей** за период страхования. Оплата страховой премии производится единовременным платежом в соответствии с выставленным счетом в срок по «27» апреля 2018 года.  
5.2. При неуплате страховой премии в срок, установленный в п.5.1. настоящего Договора как дата уплаты страховой премии, настоящий Договор считается не вступившим в силу и не влечет каких-либо правовых последствий для его сторон.
- 6. РЕТРОАКТИВНЫЙ ПЕРИОД:** 6.1. Страховая защита по настоящему Договору распространяется на требования (имущественные претензии), ставшие следствием непреднамеренных ошибок и упущений, допущенных Страхователем (оценщиками, заключившими со Страхователем трудовой договор) после «16» апреля 2018 года.
- 7. УСЛОВИЯ СТРАХОВАНИЯ:** 7.1. Настоящий Договор заключен и действует в соответствии с Правилами страхования ответственности оценщиков от 12.12.2017 г. (далее – Правила страхования) (Лицензия Центрального банка Российской Федерации СИ № 0928 от 23.09.2015 г.). Перечисленные в настоящем пункте Правила страхования прилагаются к настоящему Договору и являются его неотъемлемой частью. Подписывая настоящий Договор, Страхователь подтверждает, что получил эти Правила страхования, ознакомлен с ними и обязуется выполнять.
- 8. ОБЪЕКТ СТРАХОВАНИЯ:** 8.1. Объектом страхования являются не противоречащие законодательству Российской Федерации имущественные интересы Страхователя, связанные с его риском гражданской ответственности по обязательствам, возникающим вследствие причинения убытков Выгодоприобретателям (Третьим лицам), включая причинение вреда имуществу, при осуществлении оценочной деятельности, за нарушение договора на проведение оценки и (или) в результате нарушения Страхователем (оценщиками, заключившими со Страхователем трудовой договор) требований к осуществлению оценочной деятельности, предусмотренных положениями Федерального закона «Об оценочной деятельности в Российской Федерации», нарушения федеральных стандартов оценки, иных нормативных правовых актов Российской Федерации в области оценочной деятельности, стандартов и правил оценочной деятельности;  
8.2. Объектом страхования также являются не противоречащие законодательству Российской Федерации имущественные интересы Страхователя, связанные с несением согласованных со

Страхователь

Страховщик





Страховщиком расходов Страхователя на его защиту при ведении дел в судебных и арбитражных органах, включая расходы на оплату услуг экспертов и адвокатов, которые Страхователь понес в результате предъявления ему имущественных претензий, связанных с осуществлением оценочной деятельности.

**9. СТРАХОВОЙ СЛУЧАЙ:**

9.1. Страховым случаем является возникновение обязанности Страхователя возместить убытки, причиненные имущественным интересам Третьих лиц, включая вред, причиненный имуществу Третьих лиц, в результате непреднамеренных ошибок, упущений, допущенных Страхователем (оценщиками, заключившими со Страхователем трудовой договор) и которые в том числе привели к нарушению договора на проведение оценки, при осуществлении оценочной деятельности.

9.2. Страховой случай считается наступившим при соблюдении всех условий, указанных в п.4.3. Правил страхования и в настоящем Договоре.

9.3. Моментом наступления страхового случая по настоящему Договору признается момент предъявления к Страхователю имущественной претензии о возмещении убытков, причиненных имущественным интересам Третьих лиц. При этом под предъявлением имущественной претензии понимается как предъявление Третьим лицом Страхователю письменной претензии, требования о возмещении убытков или искового заявления, так и уведомление Страхователя о том, что непреднамеренные ошибки, упущения его (оценщиков, заключивших со Страхователем трудовой договор) привели к причинению убытков имущественным интересам Третьих лиц.

9.4. Страховым случаем также является возникновение у Страхователя расходов на защиту при ведении дел в судебных органах, включая расходы на оплату услуг экспертов и адвокатов, которые были понесены в результате предъявления имущественных претензий.

**10. ТРЕТЬИ ЛИЦА**

10.1. Третьими лицами по настоящему Договору являются:

10.1.1. Заказчик, заключивший договор на проведение оценки со Страхователем;

10.1.2. Иные третьи лица, которым могут быть причинены убытки при осуществлении Страхователем (оценщиками, заключившими со Страхователем трудовой договор) оценочной деятельности.

**11. СТРАХОВОЕ ВОЗМЕЩЕНИЕ:**

11.1. В сумму страхового возмещения, подлежащего выплате Страховщиком при наступлении страхового случая по настоящему Договору, включаются расходы, указанные в п.п. 10.4.1.1., 10.4.2., 10.4.3. и 10.4.4. Правил страхования.

11.2. Расходы, указанные в п.10.4.4. Правил страхования компенсируются только при условии, что они были произведены Страхователем во исполнение письменных указаний Страховщика или с его письменного согласия, и даже в случае, если обязанность Страхователя возместить причиненные убытки в соответствии с заявленной имущественной претензией впоследствии не наступила.

11.3. Предельный размер страховой выплаты по настоящему договору не может превышать размер страховой суммы по каждому страховому случаю, установленный по настоящему Договору.

**12. ИСКЛЮЧЕНИЯ:**

12.1. В соответствии с Разделом 5 Правил страхования.

12.2. Также по настоящему Договору не признается страховым случаем возникновение обязанности Страхователя возместить убытки, причиненные Третьим лицам вследствие осуществления Страхователем оценочной деятельности, направленной на установление в отношении объектов оценки кадастровой стоимости.

**13. ИЗМЕНЕНИЕ УСЛОВИЙ ДОГОВОРА:**

13.1. Все изменения в условия настоящего Договора в период его действия могут вноситься по соглашению сторон на основании письменного заявления Страхователя путем оформления дополнений к Договору, которые после их подписания становятся неотъемлемой частью Договора.

**14. УВЕДОМЛЕНИЯ:**

14.1. Все уведомления и сообщения, направляемые в соответствии с настоящим Договором или в связи с ним, должны быть в письменной форме и будут считаться переданными надлежащим образом, если они переданы любым из следующих способов: факсом, заказным письмом или доставлены лично и вручены под расписку уполномоченным представителям сторон настоящего Договора.

**СТРАХОВАТЕЛЬ:**  
ООО «Научно-методический центр «РЕЙТИНГ»

От Страхователя:  
Казаев О.Г.  
Генеральный директор  
на основании Устава



**СТРАХОВЩИК:**  
СПАО «Ингосстрах»

От Страховщика:  
Ворсунова Е.Г.  
Начальник отдела страхования ответственности  
филиала СПАО «Ингосстрах» в Самарской области  
Доверенность № 26/18 от 16.02.2018 г.





Некоммерческое партнерство "Саморегулируемая межрегиональная ассоциация специалистов-оценщиков"



Некоммерческое партнерство  
«Саморегулируемая межрегиональная  
ассоциация специалистов-оценщиков»  
№ 0001 от «28» июня 2007 г. в едином государственном  
реестре саморегулируемых организаций оценщиков

# СВИДЕТЕЛЬСТВО

24 сентября 2007 года  
дата включения в реестр

819  
№ согласно реестра

**Казаев Олег Геннадьевич**

паспорт 3604 634996, выдан ОВД № 8 Промышленного района  
г. Самары 05.12.2003 г., код подразделения 633-005,  
зарегистрирован: г. Самара, Железнодорожный район, Внутренний проезд, д. 37

**является членом  
Некоммерческого партнерства  
«Саморегулируемая межрегиональная ассоциация специалистов-  
оценщиков»**

Генеральный директор  
НП «СМАОс»



Н.Н.Бабичева

Некоммерческое партнерство "Саморегулируемая межрегиональная ассоциация специалистов-оценщиков"

Некоммерческое партнерство "Саморегулируемая межрегиональная ассоциация специалистов-оценщиков"

Некоммерческое партнерство "Саморегулируемая межрегиональная ассоциация специалистов-оценщиков"

Некоммерческое партнерство "Саморегулируемая межрегиональная ассоциация специалистов-оценщиков"





## ПОЛИС

Настоящий Полис выдан Страховщиком - ОАО "АльфаСтрахование" на основании Заявления Страхователя в подтверждение условий Договора обязательного страхования ответственности оценщика при осуществлении оценочной деятельности № 6591R/776/00065/7 (далее Договор страхования), неотъемлемой частью которого он является, действует в соответствии с Договором страхования и "Правилами страхования профессиональной ответственности оценщиков" от 02.11.2015г., которые прилагаются и являются его неотъемлемой частью. Подписывая настоящий Полис, Страхователь подтверждает, что получил эти Правила, ознакомлен с ними и обязуется выполнять.

**Страхователь:** оценщик Казаев Олег Геннадьевич

**Адрес регистрации:** г. Самара, Внутренний проезд, 37

**Объект страхования:** имущественные интересы, связанные с риском ответственности оценщика (Страхователя) по обязательствам, возникающим вследствие причинения ущерба заказчику, заключившему договор на проведение оценки, и (или) третьим лицам (Выгодоприобретателям).

**Страховой случай:** с учетом всех положений, определений и исключений, предусмотренных настоящим Договором и Правилами страхования – установленный вступившим в законную силу решением арбитражного суда (признанный Страховщиком) факт причинения ущерба действиями (бездействием) оценщика в результате нарушения требований федеральных стандартов оценки, стандартов и правил оценочной деятельности, установленных саморегулируемой организацией оценщиков, членом которой являлся оценщик на момент причинения ущерба.

**Оценочная деятельность:** деятельность Страхователя, направленная на установление в отношении объектов оценки рыночной, кадастровой или иной стоимости.

**Страховая сумма:** 1 000 000,00 (Один миллион) рублей 00 копеек - по всем страховым случаям, наступившим в течение срока действия Договора страхования.

**Лимит ответственности на один страховой случай:** 1 000 000,00 (Один миллион) рублей 00 копеек.

**Франшиза:** Не установлена

**Территория страхового покрытия:** Российская Федерация

**Срок действия Договора страхования:**

Договор страхования вступает в силу с 00 часов 00 минут «24» сентября 2017 г. и действует по 23 часа 59 минут «23» сентября 2018 г. включительно.

Страхование распространяется на страховые случаи, произошедшие в течение срока действия Договора страхования.

Случай признается страховым при условии, что:

- действие / бездействие оценщика, повлекшие причинение вреда, произошли в течение периода страхования указанного в договоре страхования;
- имеется наличие прямой причинно-следственной связи между действием / бездействием оценщика и вредом, о возмещении которого предъявлена претензия;
- требование о возмещении вреда (иски, претензии), причиненного данным событием, впервые заявлены пострадавшей стороной в течение сроков исковой давности, установленной законодательством Российской Федерации.

**Страховщик:**

Начальник отдела корпоративных продаж  
Блока корпоративных продаж  
Самарского филиала  
Колесник Н.В.  
Доверенность 2262/17 от «06» апреля 2017 г.



**Страхователь:**

Казаев О.Г.



Место и дата выдачи полиса:  
г. Самара, 24.08.2017 г.



## КВАЛИФИКАЦИОННЫЙ АТТЕСТАТ В ОБЛАСТИ ОЦЕНОЧНОЙ ДЕЯТЕЛЬНОСТИ

№ 007442-1 « 29 » марта 20 18 г.

Настоящий квалификационный аттестат в области оценочной деятельности по направлению оценочной деятельности

**«Оценка недвижимости»**


выдан **Казаеву Олегу Геннадьевичу**

на основании решения федерального бюджетного учреждения  
«Федеральный ресурсный центр по организации подготовки  
управленческих кадров»

от « 29 » марта 20 18 г. № 57

Директор  А.С. Бункин

Квалификационный аттестат выдается на три года и действует  
до « 29 » марта 20 21 г.



004551 - KA1





Некоммерческое партнерство  
«Саморегулируемая организация оценщиков  
«Экспертный совет»  
Включена в единый государственный реестр саморегулируемых организаций оценщиков «28» октября 2010 г. за №0011

## СВИДЕТЕЛЬСТВО

о членстве в саморегулируемой организации оценщиков

04.08.2015 г.

№ 1745

**Бабуров  
Глеб Олегович**

Паспорт 36 11 426691, выдан Отделением УФМС России по Самарской области в  
Октябрьском районе г. Самары. Дата выдачи 28.04.2011 г.  
Код подразделения 630-010

Включен в реестр членов Некоммерческого партнерства «Саморегулируемая  
организация оценщиков «Экспертный совет» от 04.08.2015 г. за № 1745

Основание: решение Совета Некоммерческого партнерства «Саморегулируемая  
организация оценщиков «Экспертный совет» от 30.07.2015 г.

Исполнительный директор



М.О. Ильин

001815

Срок действия настоящего свидетельства – до прекращения членства в НП «СРОО «ЭС»





ПОЛИС № № 6591R/776/00051/7

Настоящий Полис выдан Страховщиком - ОАО "АльфаСтрахование" на основании Заявления Страхователя в подтверждение условий Договора страхования ответственности юридического лица при осуществлении оценочной деятельности № 6591R/776/00051/7 (далее Договор страхования), неотъемлемой частью которого он является, действует в соответствии с Договором страхования и "Правилами страхования профессиональной ответственности оценщиков от 02.11.2015", которые прилагаются и являются его неотъемлемой частью. Подписывая настоящий Полис, Страхователь подтверждает, что получил эти Правила, ознакомлен с ними и обязуется выполнять.

**Страхователь:** Бабуров Глеб Олегович

**Юридический адрес:** г. Самара, пр-т Ленина, д.16, кв. 179.

**ИНН**

**Объект страхования:** не противоречащие законодательству территории страхования имущественные интересы Страхователя, связанные с:

а) риском наступления ответственности за причинение вреда имущественным интересам Выгодоприобретателей в результате нарушения Страхователем договора на проведение оценки при осуществлении Застрахованной деятельности;

б) риском наступления ответственности за причинение вреда имущественным интересам Выгодоприобретателей в результате нарушения требования Федерального закона, федеральных стандартов оценки, иных нормативных правовых актов Российской Федерации в области оценочной деятельности, стандартов и правил оценочной деятельности;

**Страховой случай:** - события, названные в п. 3.1.2.2 Правил страхования, предусмотренные п. 2.2 настоящего Договора, с наступлением которых возникает обязанность Страховщика произвести страховую выплату Выгодоприобретателям, вред имущественным интересам которых нанесен в результате Застрахованной деятельности Страхователя, и повлекшее обязанность Страховщика осуществить выплату страхового возмещения.

**Оценочная деятельность:** деятельность сотрудников Страхователя, направленная на установление в отношении объектов оценки рыночной, кадастровой или иной стоимости.

**Страховая сумма:** по каждому страховому случаю составляет 3 000 000,00 (Три миллиона руб. 00 коп).

**Лимит ответственности на один страховой случай:** 3 000 000,00 (Три миллиона руб. 00 коп).

**Франшиза:** не установлена

**Территория страхового покрытия:** Российская Федерация.

**Срок действия Договора страхования:**

Договор страхования вступает в силу с 00 часов 00 минут "02" августа 2017 г. и действует по 23 часа 59 минут "01" августа 2018 г. включительно.

**Страховщик:**  
Колесник Н.В.  
Доверенность № 2262/17 от 06.04.2017 г.



**Страхователь:** Бабуров Г.О.

Место и дата выдачи полиса:  
г. Самара 20.07.2017 г.

## КВАЛИФИКАЦИОННЫЙ АТТЕСТАТ В ОБЛАСТИ ОЦЕНОЧНОЙ ДЕЯТЕЛЬНОСТИ

№ 010110-1

« 12 » апреля 20 18 г.

Настоящий квалификационный аттестат в области оценочной деятельности по направлению оценочной деятельности

**«Оценка недвижимости»**

выдан

Бабурову Глебу Олеговичу

на основании решения федерального бюджетного учреждения  
«Федеральный ресурсный центр по организации подготовки управленческих кадров»


от « 12 » апреля 20 18 г. № 59

Директор

А.С. Бункин

Квалификационный аттестат выдается на три года и действует  
до « 12 » апреля 20 21 г.





006157 - КА1



**ООО «НМЦ «Рейтинг»**

443056, г. Самара, ул. Луначарского 38  
тел. (факс) 271-31-00, 335-52-77; [www.rating63.ru](http://www.rating63.ru); e-mail: [rating-samara@mail.ru](mailto:rating-samara@mail.ru)

---