

Первому заместителю Генерального директора,
 Финансовому директору
 Общество с ограниченной ответственностью
 «Управляющая компания «Альфа-Капитал» Д.У.
 ЗПИФ недвижимости «Азимут»
 Г-ну Списивому А.В.

СОПРОВОДИТЕЛЬНОЕ ПИСЬМО

Уважаемый Александр Витальевич,

На основании Договора №500-267-0818 от 27.08.2018 г. и Задания на оценку №3 от 11.08.2020 г. заключенного между Общество с ограниченной ответственностью «Управляющая компания «Альфа-Капитал» Д.У. ЗПИФ недвижимости «Азимут» и ООО «Сюрвей.ру», специалисты произвели оценку справедливой стоимости нежилой недвижимости по адресу: г. Москва, ул. Тверская-Ямская 2-я, д. 8; д. 10; д. 6, с. 2 общей площадью 6 976,8 кв. м.

Оценка справедливой стоимости недвижимости проведена по состоянию на 17 августа 2020 года. Оценка проведена после анализа информации, полученной от Заказчика в устной и письменной форме.

Отдельные части настоящей оценки не могут трактоваться отдельно, а только в связи с полным текстом прилагаемого Отчета, принимая во внимание все содержащиеся как допущения, так и ограничения. Проведенные исследования и анализ позволяют сделать следующий вывод. По нашему мнению, справедливая стоимость объекта оценки по состоянию на 17 августа 2020 года без НДС округленно составляет:

1 154 530 000,00 (Один миллиард сто пятьдесят четыре миллиона пятьсот тридцать тысяч рублей 00 копеек)¹

№п/п	Наименование	Общая площадь, кв.м.	Адрес	Справедливая стоимость без НДС, руб.
1	Право аренды земельного участка по договору М-01-012865, кадастровый номер 77:01:0004011:39	742,00	г. Москва, ул. Тверская-Ямская 2-я, вл. 8	входит в стоимость
2	Право аренды земельного участка по договору М-01-018241, кадастровый номер 77:01:0004011:70	483,00	г. Москва, ул. Тверская-Ямская 2-я, вл. 10	входит в стоимость
3	Нежилое здание, кадастровый номер: 77:01:0004011:1036	3 172,00	125047 Москва, р-н Тверской, ул. Тверская-Ямская 2-я, д. 8	500 080 000,00
4	Нежилое здание, кадастровый номер: 77:01:0004011:6242	2 403,00	г. Москва, ул. Тверская-Ямская 2-я, д. 10	396 690 000,00

¹ Вспышка нового коронавируса (COVID-19) была объявлена "глобальной пандемией" Всемирной организацией здравоохранения 11 марта 2020 года; Коронавирусная пандемия вызывает значительную степень неопределенности на рынках капитала и может оказать влияние на стоимость недвижимости в зависимости от продолжительности и тяжести кризиса. Стоимость может измениться значительно и неожиданно в течение относительно короткого периода времени (в том числе в результате факторов, которые не могли быть известны Оценщику на дату проведения оценки);



5	Нежилое здание, кадастровый номер: 77:01:0004011:1030	1 433,20	125047 Москва, р-н Тверской, ул. Тверская-Ямская 2-я, д. 6, строен. 2	257 760 000,00
	Итого:			1 154 530 000,00

Оценка была произведена в соответствии со Стандартами Ассоциации Российских Магистров Оценки (АРМО), «Международными стандартами оценки» (The International Assets Value's Standards Committee), Законом РФ от 29 июля 1998 года № 135-ФЗ «Об оценочной деятельности в Российской Федерации». Все расчеты и заключения выполнены в соответствии с инструктивными материалами по оценке, выпущенными Правительством РФ, Министерством Финансов РФ и Госкомстатом РФ.

Всю информацию и анализ, используемые для оценки стоимости, Вы найдете в соответствующих разделах отчета.

Если у Вас возникнут какие-либо вопросы по оценке, пожалуйста, обращайтесь непосредственно к нам.

Благодарим Вас за возможность оказать Вам услугу.

Генеральный директор
ООО «Сюрвей.ру»

Ан. А. Миронов



ОГЛАВЛЕНИЕ

1	ОСНОВНЫЕ ФАКТЫ И ВЫВОДЫ	7
1.1	ОБЪЕКТ ОЦЕНКИ (ОБЩАЯ ИНФОРМАЦИЯ).....	7
1.2	ОСНОВАНИЯ ДЛЯ ПРОВЕДЕНИЯ ОЦЕНКИ.....	7
1.3	РЕЗУЛЬТАТЫ ОЦЕНКИ.....	8
1.4	ИТОГОВАЯ ВЕЛИЧИНА СТОИМОСТИ ОБЪЕКТА ОЦЕНКИ.....	9
2	ЗАДАНИЕ НА ОЦЕНКУ	10
2.1	ПЕРЕЧЕНЬ ОБЪЕКТОВ ОЦЕНКИ	12
2.2	КРАТКИЕ ДАННЫЕ ОБ ОЦЕНЩИКАХ	13
2.3	СПЕЦИАЛИСТЫ, ПРИВЛЕКАЕМЫЕ К ПРОВЕДЕНИЮ ОЦЕНКИ	14
2.4	ОРГАНИЗАЦИИ, ПРИВЛЕКАЕМЫЕ К ПРОВЕДЕНИЮ ОЦЕНКИ	14
2.5	КОНСОЛИДАЦИЯ АКТИВОВ	14
3	ПРИНЯТЫЕ ПРИ ПРОВЕДЕНИИ ОЦЕНКИ ОБЪЕКТА ОЦЕНКИ ДОПУЩЕНИЯ И ЗАЯВЛЕНИЕ О СООТВЕТСТВИИ	16
3.1	ПРИНЯТЫЕ ПРИ ПРОВЕДЕНИИ ОЦЕНКИ ОБЪЕКТА ОЦЕНКИ ДОПУЩЕНИЯ	16
3.2	ЗАЯВЛЕНИЕ ОЦЕНЩИКА.....	19
3.3	СВЕДЕНИЯ О НЕЗАВИСИМОСТИ ЮРИДИЧЕСКОГО ЛИЦА, С КОТОРЫМ ОЦЕНЩИК ЗАКЛЮЧИЛ ТРУДОВОЙ ДОГОВОР	19
3.4	СВЕДЕНИЯ О НЕЗАВИСИМОСТИ ОЦЕНЩИКА.....	19
4	ПРИМЕНЯЕМЫЕ СТАНДАРТЫ ОЦЕНОЧНОЙ ДЕЯТЕЛЬНОСТИ	21
4.1	СТАНДАРТЫ ОЦЕНКИ И ЗАКОНОДАТЕЛЬНЫЕ АКТЫ, ОБЯЗАТЕЛЬНЫЕ К ПРИМЕНЕНИЮ В РФ: 21	
4.2	СТАНДАРТЫ ОЦЕНКИ, ОБЯЗАТЕЛЬНЫЕ К ПРИМЕНЕНИЮ ОЦЕНЩИКАМИ-ЧЛЕНАМИ СРО: 21	
4.3	МЕЖДУНАРОДНЫЕ СТАНДАРТЫ ОЦЕНКИ	21
5	ОПИСАНИЕ ОБЪЕКТА ОЦЕНКИ	23
5.1	ПЕРЕЧЕНЬ ИСПОЛЬЗОВАННЫХ ПРИ ПРОВЕДЕНИИ ОЦЕНКИ ОБЪЕКТА ОЦЕНКИ ДАННЫХ С УКАЗАНИЕМ ИСТОЧНИКОВ ИХ ПОЛУЧЕНИЯ	23
5.2	ОЦЕНИВАЕМЫЕ ПРАВА	23
5.3	ОБРЕМЕНЕНИЯ ОЦЕНИВАЕМЫХ ПРАВ	24
5.4	ФОТОГРАФИИ ОБЪЕКТА ОЦЕНКИ.....	26
5.4.1	г. Москва, ул. Тверская-Ямская 2-я, д. 6с2 (кадастровый номер 77:01:0004011:1030).....	26
5.4.2	г. Москва, ул. Тверская-Ямская 2-я, д. 8 (кадастровый номер 77:01:0004011:1036).....	37
5.4.3	г. Москва, ул. Тверская-Ямская 2-я, д. 10 (кадастровый номер 77:01:0004011:6242).....	54
5.5	МЕСТОПОЛОЖЕНИЕ И ХАРАКТЕРИСТИКИ ОБЪЕКТА ОЦЕНКИ	70
5.5.1	Местоположение на карте г. Москвы.....	70
5.5.2	Локальное местоположение Объекта	71
5.5.3	Данные кадастрового учета:.....	73
5.6	ДАННЫЕ ВЫПИСОК ИЗ ЕГРН, УВЕДОМЛЕНИЯ О ВНЕСЕНИИ ИЗМЕНЕНИЙ В ЕГРН	79
5.7	ОПРЕДЕЛЕНИЕ КЛАССА ОБЪЕКТА ОЦЕНКИ:	85
6	АНАЛИЗ РЫНКА ОБЪЕКТА ОЦЕНКИ, ЦЕНООБРАЗУЮЩИХ ФАКТОРОВ, А ТАКЖЕ ВНЕШНИХ ФАКТОРОВ, ВЛИЯЮЩИХ НА ЕГО СТОИМОСТЬ	89



6.1	ХАРАКТЕРИСТИКА ПОЛИТИЧЕСКОЙ И СОЦИАЛЬНО-ЭКОНОМИЧЕСКОЙ ОБСТАНОВКИ В СТРАНЕ И РЕГИОНЕ РАСПОЛОЖЕНИЯ ОБЪЕКТОВ ОЦЕНКИ.....	89
6.2	АКТУАЛЬНЫЙ ПРОГНОЗ НА 01.06.2020 Г., ЭКОНОМИКА, НЕДВИЖИМОСТЬ.....	97
6.3	ОПРЕДЕЛЕНИЕ СЕГМЕНТА РЫНКА ОБЪЕКТОВ ОЦЕНКИ	101
6.4	АНАЛИЗ РЫНКА ОБЪЕКТА ОЦЕНКИ.....	102
6.4.1	Основные индикаторы рынка	102
6.4.2	Предложение.....	102
6.4.3	Спрос.....	103
6.4.4	Коммерческие условия.....	105
6.4.5	Рынок продаж офисных помещений	106
6.4.6	Прогноз.....	106
6.4.7	Анализ основных ценообразующих факторов в сегменте рынка объектов оценки	109
6.4.8	Анализ основных факторов, влияющих на спрос/предложение и цены сопоставимых объектов недвижимости	109
6.4.9	Анализ фактических данных о ценах предложений объектов из сегмента рынка объектов оценки.....	110
6.4.10	Основные выводы относительно сегмента рынка, к которому принадлежат объекты оценки	113
7	АНАЛИЗ НАИБОЛЕЕ ЭФФЕКТИВНОГО ИСПОЛЬЗОВАНИЯ ОБЪЕКТОВ ОЦЕНКИ (АНЭИ).....	114
8	МЕТОДОЛОГИЯ РАСЧЁТА СПРАВЕДЛИВОЙ СТОИМОСТИ ОЦЕНИВАЕМОГО ОБЪЕКТА НЕДВИЖИМОСТИ.....	118
8.1	ОБЩИЕ ПОНЯТИЯ И ОПРЕДЕЛЕНИЯ.....	118
8.2	ПОДХОДЫ К ОЦЕНКЕ ОБЪЕКТОВ НЕДВИЖИМОСТИ.....	121
8.2.1	Сравнительный подход	121
8.2.2	Доходный подход	123
8.2.3	Затратный подход	126
8.3	ВЫБОР ПОДХОДОВ И МЕТОДОВ ОЦЕНКИ ОБЪЕКТОВ ОЦЕНКИ.....	127
9	ОПРЕДЕЛЕНИЕ СПРАВЕДЛИВОЙ СТОИМОСТИ СРАВНИТЕЛЬНЫМ ПОДХОДОМ	129
9.1	ОБЪЕКТЫ-АНАЛОГИ.....	130
9.2	ПРИМЕНЯЕМЫЕ КОРРЕКТИРОВКИ:.....	132
9.3	РАСЧЕТ СПРАВЕДЛИВОЙ СТОИМОСТИ 1 М2 ПЛОЩАДИ ОБЪЕКТА ОЦЕНКИ ПО СРАВНИТЕЛЬНОМУ ПОДХОДУ ПУТЕМ ВВЕДЕНИЯ КОРРЕКТИРОВОК - НЕЖИЛОЕ ЗДАНИЕ, КАДАСТРОВЫЙ НОМЕР: 77:01:0004011:1030.....	135
9.4	РАСЧЕТ СПРАВЕДЛИВОЙ СТОИМОСТИ 1 М2 ПЛОЩАДИ ОБЪЕКТА ОЦЕНКИ ПО СРАВНИТЕЛЬНОМУ ПОДХОДУ ПУТЕМ ВВЕДЕНИЯ КОРРЕКТИРОВОК - НЕЖИЛОЕ ЗДАНИЕ, КАДАСТРОВЫЙ НОМЕР: 77:01:0004011:6242.....	139
9.5	РАСЧЕТ СПРАВЕДЛИВОЙ СТОИМОСТИ 1 М2 ПЛОЩАДИ ОБЪЕКТА ОЦЕНКИ ПО СРАВНИТЕЛЬНОМУ ПОДХОДУ ПУТЕМ ВВЕДЕНИЯ КОРРЕКТИРОВОК - НЕЖИЛОЕ ЗДАНИЕ, КАДАСТРОВЫЙ НОМЕР: 77:01:0004011:1036.....	143
9.6	СПРАВЕДЛИВАЯ СТОИМОСТЬ ОБЪЕКТА ОЦЕНКИ ПО СРАВНИТЕЛЬНОМУ ПОДХОДУ, БЕЗ НДС, РУБ.	147
10	ОПРЕДЕЛЕНИЕ СПРАВЕДЛИВОЙ СТОИМОСТИ НЕДВИЖИМОСТИ ДОХОДНЫМ ПОДХОДОМ	148
10.1	ОБЪЕКТЫ-АНАЛОГИ ПО АРЕНДЕ.....	149
10.2	ПРИМЕНЯЕМЫЕ КОРРЕКТИРОВКИ:.....	151



10.3	РАСЧЕТ СПРАВЕДЛИВОЙ СТОИМОСТИ 1 М2 ПЛОЩАДИ ОБЪЕКТА ОЦЕНКИ ПО ДОХОДНОМУ ПОДХОДУ ПУТЕМ ВВЕДЕНИЯ КОРРЕКТИРОВОК - НЕЖИЛОЕ ЗДАНИЕ, КАДАСТРОВЫЙ НОМЕР: 77:01:0004011:1030.....	154
10.4	РАСЧЕТ СПРАВЕДЛИВОЙ СТОИМОСТИ 1 М2 ПЛОЩАДИ ОБЪЕКТА ОЦЕНКИ ПО ДОХОДНОМУ ПОДХОДУ ПУТЕМ ВВЕДЕНИЯ КОРРЕКТИРОВОК - НЕЖИЛОЕ ЗДАНИЕ, КАДАСТРОВЫЙ НОМЕР: 77:01:0004011:6242.....	158
10.5	РАСЧЕТ СПРАВЕДЛИВОЙ СТОИМОСТИ 1 М2 ПЛОЩАДИ ОБЪЕКТА ОЦЕНКИ ПО ДОХОДНОМУ ПОДХОДУ ПУТЕМ ВВЕДЕНИЯ КОРРЕКТИРОВОК - НЕЖИЛОЕ ЗДАНИЕ, КАДАСТРОВЫЙ НОМЕР: 77:01:0004011:1036.....	162
10.6	ОПРЕДЕЛЕНИЕ ПРОГНОЗНОГО ПЕРИОДА И ШАГА ПРОГНОЗА.....	166
10.7	ПРОГНОЗИРОВАНИЕ РЫНОЧНЫХ АРЕНДНЫХ СТАВОК.....	166
10.8	ОПРЕДЕЛЕНИЕ ПОПРАВОК НА ВОЗМОЖНУЮ НЕДОЗАГРУЗКУ ПЛОЩАДЕЙ И ПОТЕРИ ПРИ СБОРЕ АРЕНДНОЙ ПЛАТЫ.....	166
10.9	ОПЕРАЦИОННЫЕ РАСХОДЫ И ТЕКУЩИЙ РЕМОНТ ЗДАНИЯ И СИСТЕМ ЖИЗНЕОБЕСПЕЧЕНИЯ.....	167
10.10	ОПРЕДЕЛЕНИЕ СТАВКИ КАПИТАЛИЗАЦИИ.....	173
10.11	ОПРЕДЕЛЕНИЕ СТАВКИ ДИСКОНТИРОВАНИЯ.....	174
10.12	РАСЧЕТ АРЕНДОПРИГОДНОЙ ПЛОЩАДИ.....	175
10.13	РАСЧЕТ СПРАВЕДЛИВОЙ СТОИМОСТИ ОБЪЕКТА ОЦЕНКИ ПО ДОХОДНОМУ ПОДХОДУ	177
10.13.1	Нежилое здание, кадастровый номер: 77:01:0004011:1030.....	177
10.13.2	Нежилое здание, кадастровый номер: 77:01:0004011:6242.....	178
10.13.3	Нежилое здание, кадастровый номер: 77:01:0004011:1036.....	179
10.14	СПРАВЕДЛИВАЯ СТОИМОСТЬ ОБЪЕКТА ОЦЕНКИ ПО ДОХОДНОМУ ПОДХОДУ, БЕЗ НДС, РУБ.	181
11	СОГЛАСОВАНИЕ РЕЗУЛЬТАТОВ.....	182
11.1	Анализ и причины расхождений промежуточных результатов оценки, полученных различными подходами.....	182
11.2	РЕЗУЛЬТАТЫ СОГЛАСОВАНИЯ.....	183
11.3	ПОЭЛЕМЕНТНАЯ СТОИМОСТЬ ОБЪЕКТА ОЦЕНКИ.....	185
12	ПЕРЕЧЕНЬ ИСПОЛЬЗУЕМЫХ ДАННЫХ, ДОКУМЕНТОВ И МАТЕРИАЛОВ.....	186
12.1	ПЕРЕЧЕНЬ ИСТОЧНИКОВ ВНЕШНЕЙ ИНФОРМАЦИИ.....	187
13	ПРИЛОЖЕНИЯ.....	188



1 ОСНОВНЫЕ ФАКТЫ И ВЫВОДЫ

1.1 Объект оценки (общая информация)

Нежилая недвижимость по адресу: г. Москва, ул. Тверская-Ямская 2-я, д. 8; д. 10; д. 6, с. 2 общей площадью 6 976,8 кв. м.

№п/п	Наименование	Общая площадь, кв.м.	Адрес	Документ права
1	Право аренды земельного участка по договору М-01-012865, кадастровый номер 77:01:0004011:39	742,00	г. Москва, ул. Тверская-Ямская 2-я, вл. 8	Договор аренды земельного участка М-01-012865 от 30.10.1998 г., дополнительное соглашение №М-01-012865 от 28.10.2019 г.
2	Право аренды земельного участка по договору М-01-018241, кадастровый номер 77:01:0004011:70	483,00	г. Москва, ул. Тверская-Ямская 2-я, вл. 10	Договор аренды земельного участка М-01-018241 от 26.04.2001 г., дополнительное соглашение №М-01-018241 от 28.10.2019 г.
3	Нежилое здание, кадастровый номер: 77:01:0004011:1036	3 172,00	125047 Москва, р-н Тверской, ул. Тверская-Ямская 2-я, д. 8	Выписка из ЕГРН №77/100/410/2019-8493 от 18.11.2019 г.
4	Нежилое здание, кадастровый номер: 77:01:0004011:6242	2 403,00	г. Москва, ул. Тверская-Ямская 2-я, д. 10	Выписка из ЕГРН №77/100/410/2019-8492 от 19.11.2019 г.
5	Нежилое здание, кадастровый номер: 77:01:0004011:1030	1 433,20	125047 Москва, р-н Тверской, ул. Тверская-Ямская 2-я, д. 6, строен. 2	Выписка из ЕГРН №77/100/410/2019-5707 от 22.08.2019 г.

1.2 Основания для проведения оценки

Договор №500-267-0818 от 27.08.2018 г. и Задание на оценку №3 от 11.08.2020 г.



1.3 Результаты оценки

Оценка проведена, а Отчет составлен в соответствии с требованиями Федерального закона от 29.07.1998 года №135-ФЗ «Об оценочной деятельности в Российской Федерации», Федеральных стандартов оценки: ФСО №1, ФСО №2, ФСО №3, ФСО №7, МСФО (IFRS) 13 утвержденных Приказами Минэкономразвития России от 20.05.2015 г., 25.09.2014 г., 28.12.2015 г., №№297, 298, 299, 611, 217Н (соответственно).

Результаты оценки, полученные при применении различных подходов к оценке:

№п/п	Наименование	Общая площадь, кв.м.	Адрес	Справедливая стоимость без НДС по затратному подходу, руб.	Вес	Справедливая стоимость без НДС по сравнительному подходу, руб.	Вес	Справедливая стоимость без НДС по доходному подходу, руб.	Вес	Справедливая стоимость без НДС, руб.	Справедливая стоимость без НДС, руб. округленно
1	Право аренды земельного участка по договору М-01-012865, кадастровый номер 77:01:0004011:39	742,00	г. Москва, ул. Тверская-Ямская 2-я, вл. 8	Не применялся	0,00	Не применялся	0,00	Не применялся	0,00	входит в стоимость	входит в стоимость
2	Право аренды земельного участка по договору М-01-018241, кадастровый номер 77:01:0004011:70	483,00	г. Москва, ул. Тверская-Ямская 2-я, вл. 10	Не применялся	0,00	Не применялся	0,00	Не применялся	0,00	входит в стоимость	входит в стоимость
3	Нежилое здание, кадастровый номер: 77:01:0004011:1036	3 172,00	125047 Москва, р-н Тверской, ул. Тверская-Ямская 2-я, д. 8	Не применялся	0,00	658 284 842,80	0,60	262 769 569,62	0,40	500 078 733,53	500 080 000,00
4	Нежилое здание, кадастровый номер: 77:01:0004011:6242	2 403,00	г. Москва, ул. Тверская-Ямская 2-я, д. 10	Не применялся	0,00	522 793 772,37	0,60	207 528 516,85	0,40	396 687 670,16	396 690 000,00
5	Нежилое здание, кадастровый номер: 77:01:0004011:1030	1 433,20	125047 Москва, р-н Тверской, ул. Тверская-Ямская 2-я, д. 6, строен. 2	Не применялся	0,00	340 436 953,50	0,60	133 754 759,38	0,40	257 764 075,85	257 760 000,00
	Итого:					1 521 515 568,67		604 052 845,85		1 154 530 479,54	1 154 530 000,00



1.4 Итоговая величина стоимости объекта оценки

Проведенные исследования и анализ позволяют сделать следующий вывод. По нашему мнению, справедливая стоимость объекта оценки по состоянию на 17 августа 2020 года без НДС составляет: **1 154 530 000,00 (Один миллиард сто пятьдесят четыре миллиона пятьсот тридцать тысяч рублей 00 копеек).**

№п/п	Наименование	Общая площадь, кв.м.	Адрес	Справедливая стоимость без НДС, руб. округленно
1	Право аренды земельного участка по договору М-01-012865, кадастровый номер 77:01:0004011:39	742,00	г. Москва, ул. Тверская-Ямская 2-я, вл. 8	входит в стоимость
2	Право аренды земельного участка по договору М-01-018241, кадастровый номер 77:01:0004011:70	483,00	г. Москва, ул. Тверская-Ямская 2-я, вл. 10	входит в стоимость
3	Нежилое здание, кадастровый номер: 77:01:0004011:1036	3172,00	125047 Москва, р-н Тверской, ул. Тверская-Ямская 2-я, д. 8	500 080 000,00
4	Нежилое здание, кадастровый номер: 77:01:0004011:6242	2403,00	г. Москва, ул. Тверская-Ямская 2-я, д. 10	396 690 000,00
5	Нежилое здание, кадастровый номер: 77:01:0004011:1030	1433,20	125047 Москва, р-н Тверской, ул. Тверская-Ямская 2-я, д. 6, строен. 2	257 760 000,00
	Итого:			1 154 530 000,00



2 ЗАДАНИЕ НА ОЦЕНКУ

Дата определения стоимости объекта оценки:	17 августа 2020 года.
Основание для проведения оценки:	Договор №500-267-0818 от 27.08.2018 г. и Задание на оценку №3 от 11.08.2020 г.
Оцениваемый объект:	Нежилые здания с кадастровыми номерами: 77:01:0004011:1036, 77:01:0004011:1030, 77:01:0004011:6242 и право аренды на земельные участки с кадастровыми номерами: 77:01:0004011:39, 77:01:0004011:70
Вид определяемой стоимости:	Справедливая стоимость.
Цель оценки:	Установление стоимости обусловленной Договором №500-267-0818 от 27.08.2018 г. и Заданием на оценку №3 от 11.08.2020 г.
Задача оценки:	Оценка производится для определения стоимости чистых активов ЗПИФ недвижимости «Азимут».
Заказчик:	Общество с ограниченной ответственностью «Управляющая компания «Альфа-Капитал» Д.У. ЗПИФ недвижимости «Азимут», Адрес места нахождения 123001, г.Москва, ул. Садовая-Кудринская, д. 32, стр. 1, ИНН 7728142469, КПП 770301001, ОГРН 1027739292283, дата присвоения ОГРН: 01.10.2002, Расчетный счет 40701810301850000324, БИК 044525593, к/сч 30101810200000000593.
Собственник имущества:	владельцы инвестиционных паев Закрытого паевого инвестиционного фонда недвижимости «Азимут», данные о которых устанавливаются на основании данных лицевых счетов владельцев инвестиционных паев в реестре владельцев инвестиционных паев и счетов депо владельцев инвестиционных паев.
Балансовая стоимость при наличии: (ФЗ от 29.07.1998 N 135-ФЗ (ред. от 03.07.2016, статья 11))	Отсутствует.
Дата составления отчета:	17 августа 2020 года.
Срок проведения оценки:	С 11 августа 2020 года по 17 августа 2020 года.
Порядковый номер отчета:	500-267-02-0220
Данные об оценочной компании	
Место нахождения:	Россия, 105064, г. Москва, ул. Садовая-Черногрязская, д. 22, стр. 1.
Почтовый адрес:	Россия, 105064, г. Москва, ул. Садовая-Черногрязская, д. 22, стр. 1.
Телефон:	(+7 495) 509-22-72.



Клиент: Общество с ограниченной ответственностью «Управляющая компания «Альфа-Капитал» Д.У. ЗПИФ недвижимости «Азимут»
Отчет об оценке №500-267-02-0220
Глава 2 ЗАДАНИЕ НА ОЦЕНКУ
Объект оценки: Нежилые здания с кадастровыми номерами: 77:01:0004011:1036, 77:01:0004011:1030, 77:01:0004011:6242 и право аренды на земельные участки с кадастровыми номерами: 77:01:0004011:39, 77:01:0004011:70

Факс:	(+7 495) 505-39-45.
ОГРН:	1037739878065 дата присвоения 25.09.2003 г.
Расчетный счет:	4070 2810 8000 5501 5281 в Ф-л Московский №2 ПАО Банк "ФК Открытие" г. Москва.
Данные о страховании ответственности:	Полис обязательного страхования ответственности при осуществлении оценочной деятельности СПАО «ИНГОССТРАХ» №433-022112/16, срок действия договора страхования с 16.04.2016г. по 15.04.2021г.



2.1 Перечень объектов оценки

№п/п	Наименование	Общая площадь, кв.м.	Адрес	Документ права
1	Право аренды земельного участка по договору М-01-012865, кадастровый номер 77:01:0004011:39	742,00	г. Москва, ул. Тверская-Ямская 2-я, вл. 8	Договор аренды земельного участка М-01-012865 от 30.10.1998 г., дополнительное соглашение №М-01-012865 от 28.10.2019 г.
2	Право аренды земельного участка по договору М-01-018241, кадастровый номер 77:01:0004011:70	483,00	г. Москва, ул. Тверская-Ямская 2-я, вл. 10	Договор аренды земельного участка М-01-018241 от 26.04.2001 г., дополнительное соглашение №М-01-018241 от 28.10.2019 г.
3	Нежилое здание, кадастровый номер: 77:01:0004011:1036	3 172,00	125047 Москва, р-н Тверской, ул. Тверская-Ямская 2-я, д. 8	Выписка из ЕГРН №77/100/410/2019-8493 от 18.11.2019 г.
4	Нежилое здание, кадастровый номер: 77:01:0004011:6242	2 403,00	г. Москва, ул. Тверская-Ямская 2-я, д. 10	Выписка из ЕГРН №77/100/410/2019-8492 от 19.11.2019 г.
5	Нежилое здание, кадастровый номер: 77:01:0004011:1030	1 433,20	125047 Москва, р-н Тверской, ул. Тверская-Ямская 2-я, д. 6, строен. 2	Выписка из ЕГРН №77/100/410/2019-5707 от 22.08.2019 г.



2.2 Краткие данные об оценщиках

Оценка проводилась независимыми экспертами:

Фамилия, имя, отчество	Сведения об Оценщиках
<p>Миронов Александр Андреевич</p>	<p>Почтовый адрес Оценщика Россия, 119361, г. Москва, ул. Озерная, д. 19, корп. 1, кв. 93.</p> <p>Номер контактного телефона Оценщика +7 (495) 509-22-72</p> <p>Адрес электронной почты Оценщика appraiser@survey.ru</p> <p>Местонахождение оценщика офис компании ООО «Сюрвей.ру» по адресу: Россия, 105064, г. Москва, ул. Садовая-Черногрозская, д. 22, стр. 1.</p> <p>Стаж Стаж осуществления оценочной деятельности оценщика: с 2003 г. (более трех лет).</p> <p>Сведения о членстве в СРОО Некоммерческое партнерство «САМОРЕГУЛИРУЕМАЯ ОРГАНИЗАЦИЯ АССОЦИАЦИИ РОССИЙСКИХ МАГИСТРОВ ОЦЕНКИ» (ИНН 7717528407) Контакты: Россия, 107023, г. Москва, ул. Суворовская, д. 19, стр. 1, БЦ Галатекс, 4 этаж. www.sroarmo.ru, armo@sroarmo.ru Дата вступления: 30.08.2006 г. Реестровый номер: 222</p> <p>Сведения о проведенных СРОО проверках члена саморегулируемой организации и фактах применения к нему дисциплинарных и иных взысканий Меры дисциплинарного воздействия со стороны СРОО, предусмотренные Федеральным законом «Об оценочной деятельности в Российской Федерации», а также внутренними документами СРОО, на дату подписания задания на оценку в количестве двух и более раз в течение предшествующих двух лет отсутствуют</p> <p>Информация о договоре страхования ответственности Оценщика Полис страхования личной профессиональной ответственности СПАО «ИНГОССТРАХ» №433-022155/16, срок действия договора страхования с 16.05.2016г. по 15.05.2021г.</p> <p>Образование Оценщика</p> <ul style="list-style-type: none"> • Диплом ИП №540970 от 30.06.2003 г. выдан Межотраслевым институтом повышения квалификации и переподготовки руководящих кадров и специалистов Российской экономической академии им. Г.В. Плеханова по программе «Оценка стоимости предприятия (бизнеса)». • Свидетельство о повышении квалификации ГОУ ДПО «Межотраслевой ИПК Российской экономической академии им.



	<p>Г.В.Плеханова». Регистрационный номер 177-6С от 14.04.2006 г. и Регистрационный номер 227-9С от 16.06.2009 г.</p> <ul style="list-style-type: none"> • Свидетельство о повышении квалификации ФГБОУ ДПО «Государственная академия промышленного менеджмента им. Н.П. Пастухова». Регистрационный номер 894 от 14.12.2012 г. • Удостоверение о повышении квалификации ФГБОУ ДПО «Государственная академия промышленного менеджмента им. Н.П. Пастухова». Регистрационный номер 22259 от 25.12.2015 г. • Квалификационный аттестат по направлению оценочной деятельности «Оценка недвижимости» от 12 апреля 2018 года. <p>Сведения о юридическом лице, с которым оценщик заключил трудовой договор</p> <ul style="list-style-type: none"> • Общество с ограниченной ответственностью «Сюрвей.ру» • ИНН 7701503076 • Контакты: Россия, 105064, г. Москва, ул. Садовая-Черногрязская, д. 22, стр. 1. Тел.: +7 (495) 509-22-72. www.survey.ru. • Трудовой договор с ООО «Сюрвей.ру» №2 от 28.12.2007 года (бессрочный).
--	---

2.3 Специалисты, привлекаемые к проведению оценки

Отсутствуют.

2.4 Организации, привлекаемые к проведению оценки

Отсутствуют.

2.5 Консолидация активов

Согласно Международному стандарту финансовой отчетности (IFRS) 13 «Оценка справедливой стоимости»:

13. Актив или обязательство, оцениваемое по справедливой стоимости, может представлять собой следующее:

- (а) отдельный актив или обязательство (например, финансовый инструмент или нефинансовый актив); или
- (б) группа активов, группа обязательств или группа активов и обязательств (например, единица, генерирующая денежные средства, или бизнес).

14. Тот факт, является ли актив или обязательство отдельным активом или обязательством, группой активов, группой обязательств или группой активов и обязательств для целей признания или раскрытия информации, зависит от его единицы учета. Единица учета для актива или обязательства определяется в соответствии с тем МСФО, который требует или разрешает оценку справедливой стоимости, за исключением случаев, предусмотренных в настоящем стандарте.

Согласно Федеральному стандарту оценки «Оценка недвижимости» (ФСО №7), утвержденным Приказом Минэкономразвития России от 25.09.2014 г. № 611:

4. Для целей настоящего Федерального стандарта объектами оценки могут выступать объекты недвижимости - застроенные земельные участки, незастроенные земельные участки, объекты капитального строительства, а также части земельных участков и



объектов капитального строительства, жилые и нежилые помещения, вместе или по отдельности, с учетом связанных с ними имущественных прав, если это не противоречит действующему законодательству. Для целей настоящего Федерального стандарта объектами оценки могут выступать доли в праве на объект недвижимости.

На основании выше приведенного Оценщик делает вывод консолидация активов возможна и зависит от единиц учета, определенного в соответствующем МСФО. В связи с тем, что учет активов фонда не ведется по МСФО, Оценщик вводит допущение о рассмотрении единиц учета в соответствии с РСБУ² для целей настоящей оценки.

Согласно данным учета фонда (единица учета) – активы фонда находятся на персональном учете и не группируются.

² РСБУ (Российские стандарты бухгалтерского учета) – совокупность норм федерального законодательства России и Положений по бухгалтерскому учету (ПБУ), издаваемых Министерством Финансов РФ, которые регулируют правила бухгалтерского учета.



3 ПРИНЯТЫЕ ПРИ ПРОВЕДЕНИИ ОЦЕНКИ ОБЪЕКТА ОЦЕНКИ ДОПУЩЕНИЯ И ЗАЯВЛЕНИЕ О СООТВЕТСТВИИ

3.1 Принятые при проведении оценки объекта оценки допущения

Следующие допущения, принятые при проведении оценки, являются неотъемлемой частью настоящего Отчета:

- Отчет об оценке выполняется в соответствии с заданием на оценку и содержит обоснованное профессиональное суждение оценщика относительно стоимости объекта оценки, сформулированное на основе собранной информации и проведенных расчетов, с учетом допущений.
- В соответствии с гл.2, ст.12, ФЗ №135 «Об оценочной деятельности в Российской Федерации» от 29.07.1998г. «Итоговая величина рыночной или иной стоимости объекта оценки, указанная в отчете, составленном по основаниям и в порядке, которые предусмотрены настоящим Федеральным законом, признается достоверной и рекомендуемой для целей совершения сделки с объектом оценки, если в порядке, установленном законодательством Российской Федерации, или в судебном порядке не установлено иное. Рыночная стоимость, определенная в отчете, является рекомендуемой для целей совершения сделки в течение шести месяцев с даты составления отчета, за исключением случаев, предусмотренных законодательством Российской Федерации».
- Мнение Оценщика относительно рыночной стоимости объекта оценки действительно только на дату оценки. Оценщик не принимает на себя ответственности за изменение экономических, юридических и иных факторов, которые могут возникнуть после даты оценки и повлиять на рыночную ситуацию, а, следовательно, и на рыночную стоимость объекта оценки.
- В соответствии с заданием на оценку результат оценки (справедливую стоимость объекта оценки на дату оценки) Оценщик приводит единой величиной без суждения о возможных границах интервала, в котором, по его мнению, может находиться эта стоимость.
- В процессе проведения работ по оценке справедливой стоимости объекта оценки Оценщик исходит из условия достоверности предоставленной Заказчиком информации, характеризующей «количественные и качественные характеристики объекта оценки... и элементов, входящих в состав объекта оценки, которые имеют специфику, влияющую на результаты оценки объекта оценки».
- В рамках оценки стоимости Оценщиком не проводится юридическая экспертиза прав на объект оценки и соответствующих правовых документов.
- При сборе информации об объекте оценки Оценщик провел осмотр объекта оценки в период проведения работ.
- При проведении оценки предполагается отсутствие дефектов или скрытых фактов по объекту оценки, элементов, входящих в состав объекта оценки, которые имеют специфику, влияющую на результаты оценки объекта оценки, и которые Заказчик и Оценщик не могут знать в период проведения оценки.



Клиент:	Общество с ограниченной ответственностью «Управляющая компания «Альфа-Капитал» Д.У. ЗПИФ недвижимости «Азимут»
Отчет об оценке	№500-267-02-0220
Глава 3	ПРИНЯТЫЕ ПРИ ПРОВЕДЕНИИ ОЦЕНКИ ОБЪЕКТА ОЦЕНКИ ДОПУЩЕНИЯ И ЗАЯВЛЕНИЕ О СООТВЕТСТВИИ
Объект оценки:	Нежилые здания с кадастровыми номерами: 77:01:0004011:1036, 77:01:0004011:1030, 77:01:0004011:6242 и право аренды на земельные участки с кадастровыми номерами: 77:01:0004011:39, 77:01:0004011:70

- При использовании Оценщиком информации, полученной из сторонних источников, Оценщик исходит из принципов достаточности и достоверности используемой информации при соблюдении следующего условия: в тексте отчета об оценке должны присутствовать ссылки на источники информации либо копии материалов и распечаток, используемых в отчете, позволяющие делать выводы об источнике получения соответствующей информации и дате ее подготовки. В случае, если информация при опубликовании на сайте в информационно-телекоммуникационной сети "Интернет" не обеспечена свободным доступом или в будущем возможно изменение этой информации или адреса страницы, на которой она опубликована, либо использована информация, опубликованная не в общедоступном печатном издании, к отчету об оценке приложены копии соответствующих материалов
- Отчет достоверен лишь в полном объеме и лишь в указанных в нем целях и задачах, с учетом оговоренных задании на оценку, так и по тексту отчета ограничений и допущений, использованных при расчете стоимости.
- Все расчеты были произведены с помощью программы Microsoft Office Excel. Значения расчетных параметров, приведенные в Отчете, отображаются в таблицах в округленном виде, что может приводить к расхождению итоговых значений в таблицах, рассчитанных в Excel и рассчитанных любым иным способом.
- Данная оценка актуальна только на дату проведения оценки;
- Стоимость может измениться значительно и неожиданно в течение относительно короткого периода времени (в том числе в результате факторов, которые не могли быть известны Оценщику на дату проведения оценки);
- Оценщик не принимает на себя ответственность или обязательства за любые убытки, возникшие в результате такого последующего изменения стоимости;
- Значения, содержащиеся в данной оценке, основаны на рыночных условиях на момент составления данного отчета. Эта оценка не дает прогноза будущих значений. В случае нестабильности и/или нарушения нормальной работы рынка, значения могут быстро измениться, и такие потенциальные будущие события НЕ рассматривались в данном отчете. Поскольку данная оценка не учитывает и не может учитывать какие-либо изменения в оцениваемом имуществе или рыночных условиях после даты вступления в силу, читателей предупреждают о необходимости полагаться на оценку после даты вступления в силу, указанной в настоящем отчете.
- Вспышка нового коронавируса (COVID -19) была объявлена "глобальной пандемией" Всемирной организацией здравоохранения 11 марта 2020 года; Коронавирусная пандемия вызывает значительную степень неопределенности на рынках капитала и может оказать влияние на стоимость недвижимости в зависимости от продолжительности и тяжести кризиса. В настоящее время слишком рано предсказывать, каким образом это может сказаться на стоимости, однако вполне вероятно, что в краткосрочной перспективе это негативно скажется на рыночном спросе.
- Рынок недвижимости испытывает влияние неопределенности, вызванной вспышкой COVID -19. В настоящее время рыночные условия меняются ежедневно. На дату оценки мы считаем, что на рынке существует значительная неопределенность;
- Согласно ФСО №7 утвержденных Приказом Минэкономразвития России от 25.09.2014 г., №611 «При сборе информации об оцениваемом объекте недвижимости оценщик



или его представитель проводит осмотр объекта оценки в период, возможно близкий к дате оценки, если в задании на оценку не указано иное. В случае не проведения осмотра оценщик указывает в отчете об оценке причины, по которым объект оценки не осмотрен, а также допущения и ограничения, связанные с не проведением осмотра.» Оценщик не провел осмотр объекта оценки в период проведения работ.

- Оцениваемые объекты имеют ограничение (обременение) права – доверительное управление, находятся на праве общей долевой собственности. Однако для целей данной оценки обременение и связанный с ним статус общей долевой собственности не учитывался и приравнен к праву собственности, в связи с «природой» данного обременения, которое является следствием нахождения имущества в собственности ЗПИФ. В случае продажи данного имущества оно передается покупателю без обременения в виде доверительного управления и на праве собственности. В связи с данными фактами обременение доверительное управление и статус общей долевой собственности не учитывались Оценщиком.
- Данные о балансовой стоимости на дату оценки не предоставлены Заказчиком, поскольку ЗПИФ не является юридическим лицом, в связи с чем, данные о балансовой стоимости отсутствуют, однако, данный факт не влияет на справедливую стоимость объекта оценки.
- В соответствии с заданием на оценку: Информация о земельном участке на котором расположен объект оценки: нежилое здание, расположенное по адресу: г. Москва, ул. Тверская-Ямская 2-я, д. 6, строение 2, общей площадью 1 433,20 кв.м., кадастровый (условный) номер: 77:01:0004011:1030 отсутствует. Вводится допущение: стоимость земельного участка входит в стоимость Нежилого здания расположенного по адресу: г. Москва, ул. Тверская-Ямская 2-я, д. 6, строение 2, общей площадью 1 433,20 кв.м., кадастровый (условный) номер: 77:01:0004011:1030.
- В соответствии с заданием на оценку: Выделение стоимости прав аренды земельных участков не требуется.



3.2 Заявление оценщика

Оценщик удостоверяет, что на основании имевшейся в его распоряжении информации:

- Выполненный анализ, высказанные мнения и полученные выводы действительны исключительно в пределах, оговоренных в настоящем отчете допущений и ограничительных условий, и являются персональными, непредвзятыми, профессиональными анализом, мнением и выводами оценщика.
- Оценщик не имеет ни в настоящем, ни в будущем какого-либо интереса в отношении объекта оценки, а также не имеет личной заинтересованности и предубеждения в отношении вовлеченных в предполагаемую сделку сторон.
- Вознаграждение оценщика ни в коей мере не связано с объявлением заранее predetermined стоимости или тенденцией в определении стоимости в пользу Заказчика или его клиента, с достижением заранее оговоренного результата или событиями, произошедшими в результате анализа, мнений или выводов, содержащихся в отчете.

3.3 Сведения о независимости юридического лица, с которым оценщик заключил трудовой договор

- Настоящим Общество с ограниченной ответственностью «Сюрвей.ру» подтверждает полное соблюдение принципов независимости, установленных ст. 16 Федерального закона от 29.07.1998 N 135-ФЗ «Об оценочной деятельности в Российской Федерации».
- Общество с ограниченной ответственностью «Сюрвей.ру» подтверждает, что не имеет имущественного интереса в объекте оценки и (или) не является аффилированным лицом заказчика.
- Размер денежного вознаграждения за проведение оценки объекта оценки не зависит от итоговой величины стоимости объекта оценки, указанной в настоящем отчете об оценке.

3.4 Сведения о независимости оценщика

- Настоящим оценщик Миронов Александр Андреевич подтверждает полное соблюдение принципов независимости, установленных ст. 16 Федерального закона от 29.07.1998 N 135-ФЗ «Об оценочной деятельности в Российской Федерации», при осуществлении оценочной деятельности и составлении настоящего отчета об оценке.
- Оценщик Миронов Александр Андреевич не является учредителем, собственником, акционером, должностным лицом или работником юридического лица - заказчика, лицом, имеющим имущественный интерес в объекте оценки. Оценщик не состоит с указанными лицами в близком родстве или свойстве.
- Оценщик Миронов Александр Андреевич не имеет в отношении объекта оценки вещных или обязательственных прав вне договора и не является участником



Клиент: Общество с ограниченной ответственностью «Управляющая компания «Альфа-Капитал» Д.У. ЗПИФ недвижимости «Азимут»
Отчет об оценке №500-267-02-0220
Глава 3 ПРИНЯТЫЕ ПРИ ПРОВЕДЕНИИ ОЦЕНКИ ОБЪЕКТА ОЦЕНКИ ДОПУЩЕНИЯ И ЗАЯВЛЕНИЕ О СООТВЕТСТВИИ
Объект оценки: Нежилые здания с кадастровыми номерами: 77:01:0004011:1036, 77:01:0004011:1030, 77:01:0004011:6242 и право аренды на земельные участки с кадастровыми номерами: 77:01:0004011:39, 77:01:0004011:70

(членом) или кредитором юридического лица – заказчика, равно как и заказчик не является кредитором или страховщиком оценщика.

- Размер оплаты оценщику за проведение оценки объекта оценки не зависит от итоговой величины стоимости объекта оценки, указанной в настоящем отчете об оценке.

Оценщик


/Миронов Ал.А./

Генеральный директор
ООО «Сюрвей.ру»


/Миронов Ан.А./



4 ПРИМЕНЯЕМЫЕ СТАНДАРТЫ ОЦЕНОЧНОЙ ДЕЯТЕЛЬНОСТИ

Оценка стоимости проводилась как в соответствии с требованиями Федерального закона №135-ФЗ от 29.07.1998 г. «Об оценочной деятельности в Российской Федерации», так и в соответствии с:

4.1 Стандарты оценки и законодательные акты, обязательные к применению в РФ:

- Федеральный стандарт оценки «Общие понятия оценки, подходы и требования к проведению оценки» (ФСО №1), утвержденным Приказом Минэкономразвития России от 20.05.2015 г. № 297,
- Федеральный стандарт оценки «Цель оценки и виды стоимости» (ФСО №2), утвержденным Приказом Минэкономразвития России от 20.05.2015 г. № 298,
- Федеральный стандарт оценки «Требования к отчету об оценке» (ФСО №3), утвержденным Приказом Минэкономразвития России от 20.05.2015 г. № 299,
- Федеральный стандарт оценки «Оценка недвижимости» (ФСО №7), утвержденным Приказом Минэкономразвития России от 25.09.2014 г. № 611,
- Международными стандартами оценки Международного Комитета по стандартам оценки (седьмое издание 2005 г.).

4.2 Стандарты оценки, обязательные к применению оценщиками-членами СРО:

- Правила и стандарты СРО НП «Саморегулируемая организация Ассоциация Российских Магистров Оценки», утвержденные Решением Президиума НП "АРМО" от 16.01.2008 г. (<http://sroarmo.ru/standarty-i-pravila>).

4.3 Международные стандарты оценки

- Международный стандарт финансовой отчетности (IFRS) 13 «Оценка справедливой стоимости» (введен в действие на территории Российской Федерации Приказом Минфина России от 28.12.2015 № 217н)

Использование «Международных стандартов оценки» связано с тем, что перечисленные выше стандарты оценки, обязательные к применению при осуществлении оценочной деятельности в Российской Федерации определяют общие принципы оценки, а Международные стандарты определяют конкретные принципы оценки тех или иных видов собственности.

Возможность использования Международных стандартов оценки подтверждена ст. 7 Гражданского кодекса РФ «Гражданское законодательство и нормы международного права», где указано, что «Общепризнанные принципы и нормы международного права и международные договоры Российской Федерации являются в соответствии с Конституцией Российской Федерации составной частью правовой системы Российской Федерации» и могут непосредственно применяться кроме случаев, когда из международного договора следует, что для его применения требуется издание внутригосударственного акта».

Согласно Указаниям Банка Центрального банка Российской Федерации (Банка России) от 25 августа 2015 года, №3758-у:

«Правила определения стоимости чистых активов должны соответствовать требованиям законодательства Российской Федерации, в том числе настоящего Указания и иных нормативных актов Банка России», а именно:



«1.3 Стоимость активов и величина обязательств определяются по справедливой стоимости в соответствии с Международным стандартом финансовой отчетности (IFRS) 13 "Оценка справедливой стоимости", введенным в действие на территории Российской Федерации приказом Министерства финансов Российской Федерации от 18 июля 2012 года N 106н "О введении в действие и прекращении действия документов Международных стандартов финансовой отчетности на территории Российской Федерации", зарегистрированным Министерством юстиции Российской Федерации 3 августа 2012 года N 25095 (Российская газета от 15 августа 2012 года), с поправками, введенными в действие на территории Российской Федерации приказом Министерства финансов Российской Федерации от 17 декабря 2014 года N 151н "О введении документов Международных стандартов финансовой отчетности в действие на территории Российской Федерации", зарегистрированным Министерством юстиции Российской Федерации 15 января 2015 года N 35544 ("Официальный интернет-портал правовой информации" (www.pravo.gov.ru), 15 января 2015 года), с учетом требований настоящего Указания.»

«1.4 Стоимость активов, в том числе определенная на основании отчета оценщика (далее – отчет оценщика), составленного в соответствии с требованиями Федерального закона от 29 июля 1998 года № 135-ФЗ «Об оценочной деятельности в Российской Федерации» определяется без учета налогов, которые уплачиваются в соответствии с законодательством Российской Федерации или иностранного государства при приобретении и реализации указанных активов.»

В связи с тем, что в Федеральном законе «Об оценочной деятельности в Российской Федерации» № 135 от 29 июля 1998 в текущей редакции и Федеральных стандартах оценки (ФСО) №1 от 20.05.2015 г. № 297, №2 от 20.05.2015 г. № 298, №3 от 20.05.2015 г. № 299 отсутствует четкое определение понятия «справедливая стоимость», на основании Статьи 7 ФЗ № 135 «Об оценочной деятельности в Российской Федерации» от 29 июля 1998:

«В случае, если в нормативном правовом акте, содержащем требование обязательного проведения оценки какого-либо объекта оценки, либо в договоре об оценке объекта оценки (далее - договор) не определен конкретный вид стоимости объекта оценки, установлению подлежит рыночная стоимость данного объекта.

Указанное правило подлежит применению и в случае использования в нормативном правовом акте не предусмотренных настоящим Федеральным законом или стандартами оценки терминов, определяющих вид стоимости объекта оценки, в том числе терминов "действительная стоимость", "разумная стоимость", "эквивалентная стоимость", "реальная стоимость" и других.»

Оценщик вводит допущение о приравнивании понятий «справедливая стоимость» и «иная стоимость», как вывод приравнивает справедливую и рыночную стоимости.

Срок действия отчета (согласно п. 12 ФЗ №135): 6 месяцев с даты составления отчета – 17 августа 2020 года.



5 ОПИСАНИЕ ОБЪЕКТА ОЦЕНКИ

5.1 Перечень использованных при проведении оценки объекта оценки данных с указанием источников их получения

№	Наименование документа	Номер и дата выдачи документа	Кол-во листов
1	Выписка из ЕГРН	Выписка из ЕГРН №77/100/410/2019-8493 от 18.11.2019 г.	5
2	Выписка из ЕГРН	Выписка из ЕГРН №77/100/410/2019-8492 от 19.11.2019 г.	5
3	Выписка из ЕГРН	Выписка из ЕГРН №77/100/410/2019-5707 от 22.08.2019 г.	5
4	Договор аренды земельного участка и дополнительные соглашения	№ М-01-018241 от 26 апреля 2001 г.	24
5	Договор аренды земельного участка и дополнительные соглашения	№ М-01-012865 от 30 октября 1998 г.	9
6	Дополнительное соглашение к Договору аренды земельного участка от 26.04.2001 № М-01-018241	№ М-01-018241 от 28.10.2019 г.	4
7	Дополнительное соглашение к Договору аренды земельного участка от 30.10.1998 № М-01-012865	№ М-01-012865 от 28.10.2019 г.	5
*	ИТОГО		57

Источник информации: информация, предоставленная Заказчиком

Согласно п.12 ФСО №3, информация, предоставленная Заказчиком в соответствии с перечнем выше, подписана уполномоченным на то лицом и заверена в установленном порядке, и в таком случае считается достоверной.

5.2 Оцениваемые права

Оценивается право собственности. Согласно ст. 209 ГК РФ «Содержание права собственности» «собственнику принадлежат права владения, пользования и распоряжения своим имуществом. Собственник вправе по своему усмотрению совершать в отношении принадлежащего ему имущества любые действия, не противоречащие закону и иным правовым актам и не нарушающие права и охраняемые законом интересы других лиц, в том числе отчуждать свое имущество в собственность другим лицам, передавать им, оставаясь собственником, права владения, пользования и распоряжения имуществом, отдавать имущество в залог и обременять его другими способами, распоряжаться им иным способом».

Право собственности подкреплено Выписками из ЕГРН.³

Согласно Выпискам из ЕГРН субъектом права объекта оценки являются владельцы инвестиционных паев Закрытого паевого инвестиционного фонда недвижимости «Азимут», данные о которых устанавливаются на основании данных лицевых счетов владельцев инвестиционных паев в реестре владельцев инвестиционных паев и счетов депо владельцев инвестиционных паев.

³ Копии документов находятся в Приложении данного Отчета.



5.3 Обременения оцениваемых прав

В рамках настоящего Отчета под обременением понимается ограничение права собственности и других вещных прав на объект правами других лиц (например, залог, аренда, сервитут и др.). Различают обременения в силу закона и обременения в силу договора.

При подготовке Отчета об оценке обременение прав на оцениваемое имущество исследуется с точки зрения того, как может повлиять наличие обременения на экономические интересы существующего владельца имущества и ожидания предполагаемого инвестора. Очевидно, что потенциальный покупатель планирует получать доход от приобретаемого имущества и ему важно знать, как повлияет обременение на величину этого дохода.

Заказчик предоставил копии Выписок из ЕГРН, в соответствии с которыми на объекты оценки имеются обременения в виде доверительного управления.

Раздел имущества, составляющего паевой инвестиционный фонд, и выдел из него доли в натуре не допускаются. Понятие общей долевой собственности указано в статье 244 Гражданского кодекса РФ (ГК РФ), в соответствии с которой имущество, находящееся в собственности двух или нескольких лиц, принадлежит им на праве общей собственности. Распоряжение имуществом, находящимся в долевой собственности, осуществляется по соглашению всех ее участников, то есть, в данном случае, управляющей компанией, в соответствии с правилами доверительного управления. Однако в соответствии с пп. 14 ст. 13.2 ФЗ «Об инвестиционных фондах» (N 156-ФЗ от 29 ноября 2001 г. (в действующей редакции)) управляющая компания не вправе распоряжаться имуществом, переданным в оплату инвестиционных паев, за исключением случая включения такого имущества в состав паевого инвестиционного фонда или возврата лицу, передавшему указанное имущество в оплату инвестиционных паев.

Владение и пользование имуществом, находящимся в долевой собственности, осуществляются по соглашению всех ее участников, а при недостижении согласия - в порядке, устанавливаемом судом. Собственник, предоставляя свои полномочия по договору доверительного управления другому лицу, остается собственником, поскольку осуществление указанных полномочий происходит в его интересах. Доверительный управляющий лишен возможности управлять имуществом в своих интересах, как бы широки ни были его права, и подчинен воле собственника, направленной на получение разумной выгоды от использования его имущества.

Оцениваемые объекты недвижимости имеют ограничения (обременения) права - доверительное управление. Доверительное управление имуществом возникает одновременно с общей долевой собственностью владельцев инвестиционных паев на имущество, составляющее паевой фонд, и является обременением, подлежащим государственной регистрации. Правовое регулирование доверительного управления как вида обременения осуществляется Гражданским кодексом РФ. Доверительное управление имуществом заключается в том, что одна сторона передает другой имущество на определенный срок в доверительное управление, которая в свою очередь осуществляет управление этим имуществом в интересах учредителя управления. При продаже объектов, оцениваемое имущество будет передано новому собственнику без ограничений (обременений) прав, так как наличие обременения связано не с самим имуществом, а с его правообладателем, поэтому возможное обременение после продажи права общей долевой собственности в виде доверительного управления не учитывалось.

Так как предполагаемое использование результатов оценки - для расчета стоимости чистых активов Закрытого паевого инвестиционного фонда недвижимости «Атриум», то



оценка производится без учета ограничений (обременений) прав, связанных с общей долевой собственностью и ограничением (обременением) права – доверительным управлением.

Какие-либо прочие ограничения (обременения) в отношении оцениваемых объектов недвижимости по состоянию на дату проведения оценки отсутствуют. Дальнейший расчет производился при условии, что объект оценки полностью свободен от каких-либо ограничений (обременений), а также то, что информация, представленная Заказчиком о наличии ограничений (обременений) права, характеризуется полнотой и достоверностью.

Вывод: Объект оценки находится на праве общей долевой собственности у владельцев инвестиционных паев Закрытого паевого инвестиционного фонда недвижимости «Азимут», имеет ограничение (обременение) – доверительное управление. Однако для целей данной оценки обременение и связанный с ним статус общей долевой собственности не учитывался и приравнен к праву собственности, в связи с «природой» данного обременения, которое является следствием нахождения имущества в собственности ЗПИФ. Дальнейший расчет производился при условии, что информация, представленная Заказчиком о наличии ограничений (обременений) права, характеризуется полнотой и достоверностью.



Клиент: Общество с ограниченной ответственностью «Управляющая компания
«Альфа-Капитал» Д.У. ЗПИФ недвижимости «Азимут»
Отчет об оценке №500-267-02-0220
Глава 5 ОПИСАНИЕ ОБЪЕКТА ОЦЕНКИ
Объект оценки: Нежилые здания с кадастровыми номерами: 77:01:0004011:1036,
77:01:0004011:1030, 77:01:0004011:6242 и право аренды на земельные участки
с кадастровыми номерами: 77:01:0004011:39, 77:01:0004011:70

5.4 Фотографии объекта оценки.

5.4.1 г. Москва, ул. Тверская-Ямская 2-я, д. 6с2 (кадастровый номер 77:01:0004011:1030)



Клиент: Общество с ограниченной ответственностью «Управляющая компания
«Альфа-Капитал» Д.У. ЗПИФ недвижимости «Азимут»
Отчет об оценке №500-267-02-0220
Глава 5 ОПИСАНИЕ ОБЪЕКТА ОЦЕНКИ
Объект оценки: Нежилые здания с кадастровыми номерами: 77:01:0004011:1036,
77:01:0004011:1030, 77:01:0004011:6242 и право аренды на земельные участки
с кадастровыми номерами: 77:01:0004011:39, 77:01:0004011:70




Клиент: Общество с ограниченной ответственностью «Управляющая компания
«Альфа-Капитал» Д.У. ЗПИФ недвижимости «Азимут»
Отчет об оценке №500-267-02-0220
Глава 5 ОПИСАНИЕ ОБЪЕКТА ОЦЕНКИ
Объект оценки: Нежилые здания с кадастровыми номерами: 77:01:0004011:1036,
77:01:0004011:1030, 77:01:0004011:6242 и право аренды на земельные участки
с кадастровыми номерами: 77:01:0004011:39, 77:01:0004011:70





Клиент: Общество с ограниченной ответственностью «Управляющая компания
«Альфа-Капитал» Д.У. ЗПИФ недвижимости «Азимут»
Отчет об оценке №500-267-02-0220
Глава 5 ОПИСАНИЕ ОБЪЕКТА ОЦЕНКИ
Объект оценки: Нежилые здания с кадастровыми номерами: 77:01:0004011:1036,
77:01:0004011:1030, 77:01:0004011:6242 и право аренды на земельные участки
с кадастровыми номерами: 77:01:0004011:39, 77:01:0004011:70



Клиент: Общество с ограниченной ответственностью «Управляющая компания
«Альфа-Капитал» Д.У. ЗПИФ недвижимости «Азимут»
Отчет об оценке №500-267-02-0220
Глава 5 ОПИСАНИЕ ОБЪЕКТА ОЦЕНКИ
Объект оценки: Нежилые здания с кадастровыми номерами: 77:01:0004011:1036,
77:01:0004011:1030, 77:01:0004011:6242 и право аренды на земельные участки
с кадастровыми номерами: 77:01:0004011:39, 77:01:0004011:70








Клиент: Общество с ограниченной ответственностью «Управляющая компания
«Альфа-Капитал» Д.У. ЗПИФ недвижимости «Азимут»
Отчет об оценке №500-267-02-0220
Глава 5 ОПИСАНИЕ ОБЪЕКТА ОЦЕНКИ
Объект оценки: Нежилые здания с кадастровыми номерами: 77:01:0004011:1036,
77:01:0004011:1030, 77:01:0004011:6242 и право аренды на земельные участки
с кадастровыми номерами: 77:01:0004011:39, 77:01:0004011:70



Клиент: Общество с ограниченной ответственностью «Управляющая компания
«Альфа-Капитал» Д.У. ЗПИФ недвижимости «Азимут»
Отчет об оценке №500-267-02-0220
Глава 5 ОПИСАНИЕ ОБЪЕКТА ОЦЕНКИ
Объект оценки: Нежилые здания с кадастровыми номерами: 77:01:0004011:1036,
77:01:0004011:1030, 77:01:0004011:6242 и право аренды на земельные участки
с кадастровыми номерами: 77:01:0004011:39, 77:01:0004011:70



Клиент: Общество с ограниченной ответственностью «Управляющая компания
«Альфа-Капитал» Д.У. ЗПИФ недвижимости «Азимут»
Отчет об оценке №500-267-02-0220
Глава 5 ОПИСАНИЕ ОБЪЕКТА ОЦЕНКИ
Объект оценки: Нежилые здания с кадастровыми номерами: 77:01:0004011:1036,
77:01:0004011:1030, 77:01:0004011:6242 и право аренды на земельные участки
с кадастровыми номерами: 77:01:0004011:39, 77:01:0004011:70



Клиент: Общество с ограниченной ответственностью «Управляющая компания
«Альфа-Капитал» Д.У. ЗПИФ недвижимости «Азимут»
Отчет об оценке №500-267-02-0220
Глава 5 ОПИСАНИЕ ОБЪЕКТА ОЦЕНКИ
Объект оценки: Нежилые здания с кадастровыми номерами: 77:01:0004011:1036,
77:01:0004011:1030, 77:01:0004011:6242 и право аренды на земельные участки
с кадастровыми номерами: 77:01:0004011:39, 77:01:0004011:70




Источник: Осмотр проведенный представителем Оценщика




5.4.2 г. Москва, ул. Тверская-Ямская 2-я, д. 8 (кадастровый номер 77:01:0004011:1036)




Клиент: Общество с ограниченной ответственностью «Управляющая компания
«Альфа-Капитал» Д.У. ЗПИФ недвижимости «Азимут»
Отчет об оценке №500-267-02-0220
Глава 5 ОПИСАНИЕ ОБЪЕКТА ОЦЕНКИ
Объект оценки: Нежилые здания с кадастровыми номерами: 77:01:0004011:1036,
77:01:0004011:1030, 77:01:0004011:6242 и право аренды на земельные участки
с кадастровыми номерами: 77:01:0004011:39, 77:01:0004011:70









Клиент: Общество с ограниченной ответственностью «Управляющая компания
«Альфа-Капитал» Д.У. ЗПИФ недвижимости «Азимут»
Отчет об оценке №500-267-02-0220
Глава 5 ОПИСАНИЕ ОБЪЕКТА ОЦЕНКИ
Объект оценки: Нежилые здания с кадастровыми номерами: 77:01:0004011:1036,
77:01:0004011:1030, 77:01:0004011:6242 и право аренды на земельные участки
с кадастровыми номерами: 77:01:0004011:39, 77:01:0004011:70



Клиент: Общество с ограниченной ответственностью «Управляющая компания
«Альфа-Капитал» Д.У. ЗПИФ недвижимости «Азимут»
Отчет об оценке №500-267-02-0220
Глава 5 ОПИСАНИЕ ОБЪЕКТА ОЦЕНКИ
Объект оценки: Нежилые здания с кадастровыми номерами: 77:01:0004011:1036,
77:01:0004011:1030, 77:01:0004011:6242 и право аренды на земельные участки
с кадастровыми номерами: 77:01:0004011:39, 77:01:0004011:70



Клиент: Общество с ограниченной ответственностью «Управляющая компания
«Альфа-Капитал» Д.У. ЗПИФ недвижимости «Азимут»


Отчет об оценке №500-267-02-0220

Глава 5 ОПИСАНИЕ ОБЪЕКТА ОЦЕНКИ

Объект оценки: Нежилые здания с кадастровыми номерами: 77:01:0004011:1036,
77:01:0004011:1030, 77:01:0004011:6242 и право аренды на земельные участки
с кадастровыми номерами: 77:01:0004011:39, 77:01:0004011:70



Клиент: Общество с ограниченной ответственностью «Управляющая компания
«Альфа-Капитал» Д.У. ЗПИФ недвижимости «Азимут»
Отчет об оценке №500-267-02-0220
Глава 5 ОПИСАНИЕ ОБЪЕКТА ОЦЕНКИ
Объект оценки: Нежилые здания с кадастровыми номерами: 77:01:0004011:1036,
77:01:0004011:1030, 77:01:0004011:6242 и право аренды на земельные участки
с кадастровыми номерами: 77:01:0004011:39, 77:01:0004011:70



Клиент: Общество с ограниченной ответственностью «Управляющая компания
«Альфа-Капитал» Д.У. ЗПИФ недвижимости «Азимут»
Отчет об оценке №500-267-02-0220
Глава 5 ОПИСАНИЕ ОБЪЕКТА ОЦЕНКИ
Объект оценки: Нежилые здания с кадастровыми номерами: 77:01:0004011:1036,
77:01:0004011:1030, 77:01:0004011:6242 и право аренды на земельные участки
с кадастровыми номерами: 77:01:0004011:39, 77:01:0004011:70




Клиент: Общество с ограниченной ответственностью «Управляющая компания
«Альфа-Капитал» Д.У. ЗПИФ недвижимости «Азимут»

Отчет об оценке №500-267-02-0220

Глава 5 ОПИСАНИЕ ОБЪЕКТА ОЦЕНКИ

Объект оценки: Нежилые здания с кадастровыми номерами: 77:01:0004011:1036,
77:01:0004011:1030, 77:01:0004011:6242 и право аренды на земельные участки
с кадастровыми номерами: 77:01:0004011:39, 77:01:0004011:70







Клиент: Общество с ограниченной ответственностью «Управляющая компания
«Альфа-Капитал» Д.У. ЗПИФ недвижимости «Азимут»
Отчет об оценке №500-267-02-0220
Глава 5 ОПИСАНИЕ ОБЪЕКТА ОЦЕНКИ
Объект оценки: Нежилые здания с кадастровыми номерами: 77:01:0004011:1036,
77:01:0004011:1030, 77:01:0004011:6242 и право аренды на земельные участки
с кадастровыми номерами: 77:01:0004011:39, 77:01:0004011:70



Клиент: Общество с ограниченной ответственностью «Управляющая компания
«Альфа-Капитал» Д.У. ЗПИФ недвижимости «Азимут»
Отчет об оценке №500-267-02-0220
Глава 5 ОПИСАНИЕ ОБЪЕКТА ОЦЕНКИ
Объект оценки: Нежилые здания с кадастровыми номерами: 77:01:0004011:1036,
77:01:0004011:1030, 77:01:0004011:6242 и право аренды на земельные участки
с кадастровыми номерами: 77:01:0004011:39, 77:01:0004011:70





Клиент: Общество с ограниченной ответственностью «Управляющая компания
«Альфа-Капитал» Д.У. ЗПИФ недвижимости «Азимут»
Отчет об оценке №500-267-02-0220
Глава 5 ОПИСАНИЕ ОБЪЕКТА ОЦЕНКИ
Объект оценки: Нежилые здания с кадастровыми номерами: 77:01:0004011:1036,
77:01:0004011:1030, 77:01:0004011:6242 и право аренды на земельные участки
с кадастровыми номерами: 77:01:0004011:39, 77:01:0004011:70




Клиент: Общество с ограниченной ответственностью «Управляющая компания
«Альфа-Капитал» Д.У. ЗПИФ недвижимости «Азимут»
Отчет об оценке №500-267-02-0220
Глава 5 ОПИСАНИЕ ОБЪЕКТА ОЦЕНКИ
Объект оценки: Нежилые здания с кадастровыми номерами: 77:01:0004011:1036,
77:01:0004011:1030, 77:01:0004011:6242 и право аренды на земельные участки
с кадастровыми номерами: 77:01:0004011:39, 77:01:0004011:70




Источник: Осмотр проведенный представителем Оценщика




5.4.3 г. Москва, ул. Тверская-Ямская 2-я, д. 10 (кадастровый номер 77:01:0004011:6242)



















Клиент: Общество с ограниченной ответственностью «Управляющая компания
«Альфа-Капитал» Д.У. ЗПИФ недвижимости «Азимут»

Отчет об оценке №500-267-02-0220


Глава 5 ОПИСАНИЕ ОБЪЕКТА ОЦЕНКИ


Объект оценки: Нежилые здания с кадастровыми номерами: 77:01:0004011:1036,
77:01:0004011:1030, 77:01:0004011:6242 и право аренды на земельные участки
с кадастровыми номерами: 77:01:0004011:39, 77:01:0004011:70















Источник: Осмотр проведенный представителем Оценщика

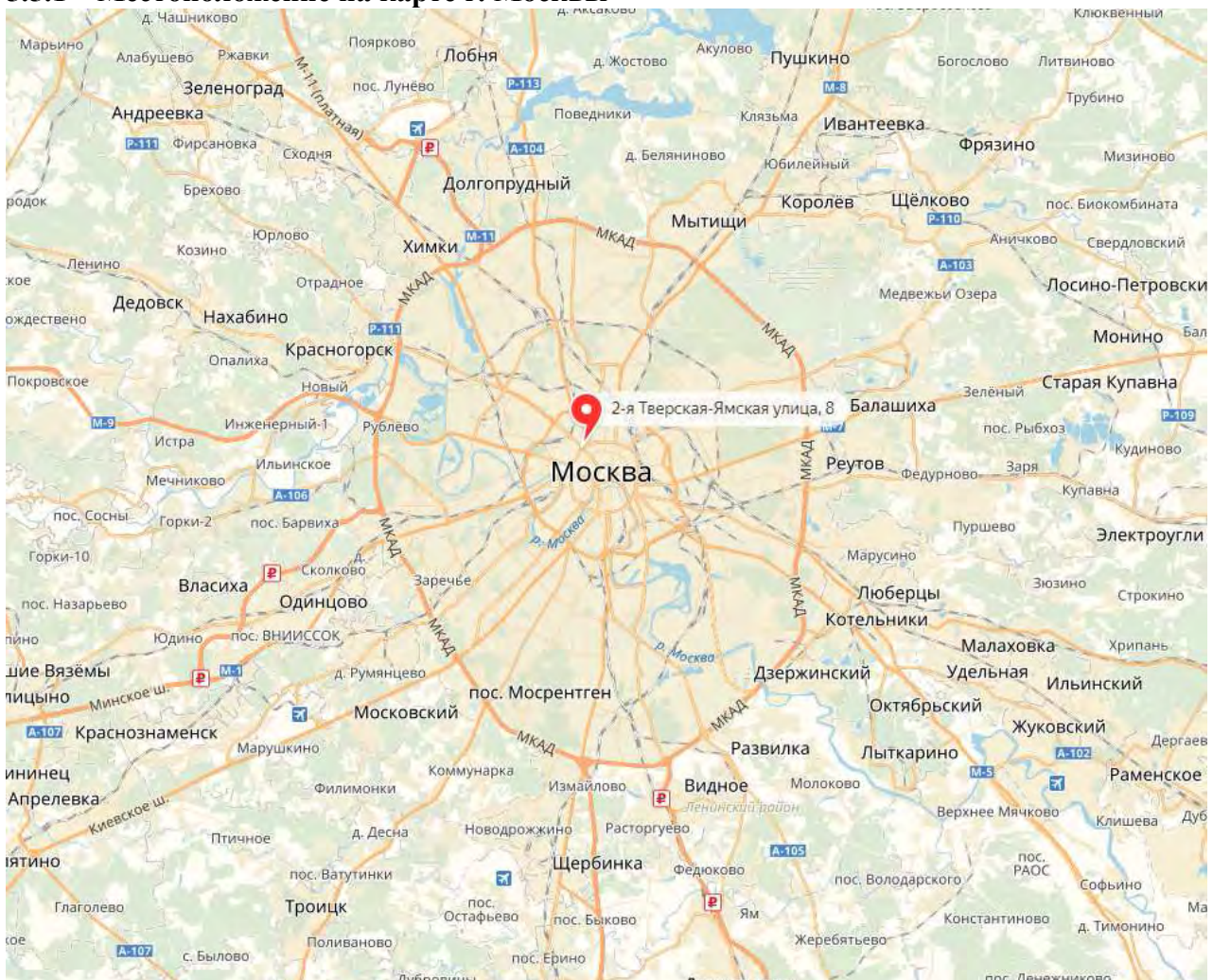


5.5 Местоположение и характеристики объекта оценки

Объектом оценки является недвижимое имущество (Нежилые здания с кадастровыми номерами: 77:01:0004011:1036, 77:01:0004011:1030, 77:01:0004011:6242 и право аренды на земельные участки с кадастровыми номерами: 77:01:0004011:39, 77:01:0004011:70) расположенное по адресу: г. Москва, ул. Тверская-Ямская 2-я, д. 8; д. 10; д. 6, с. 2.

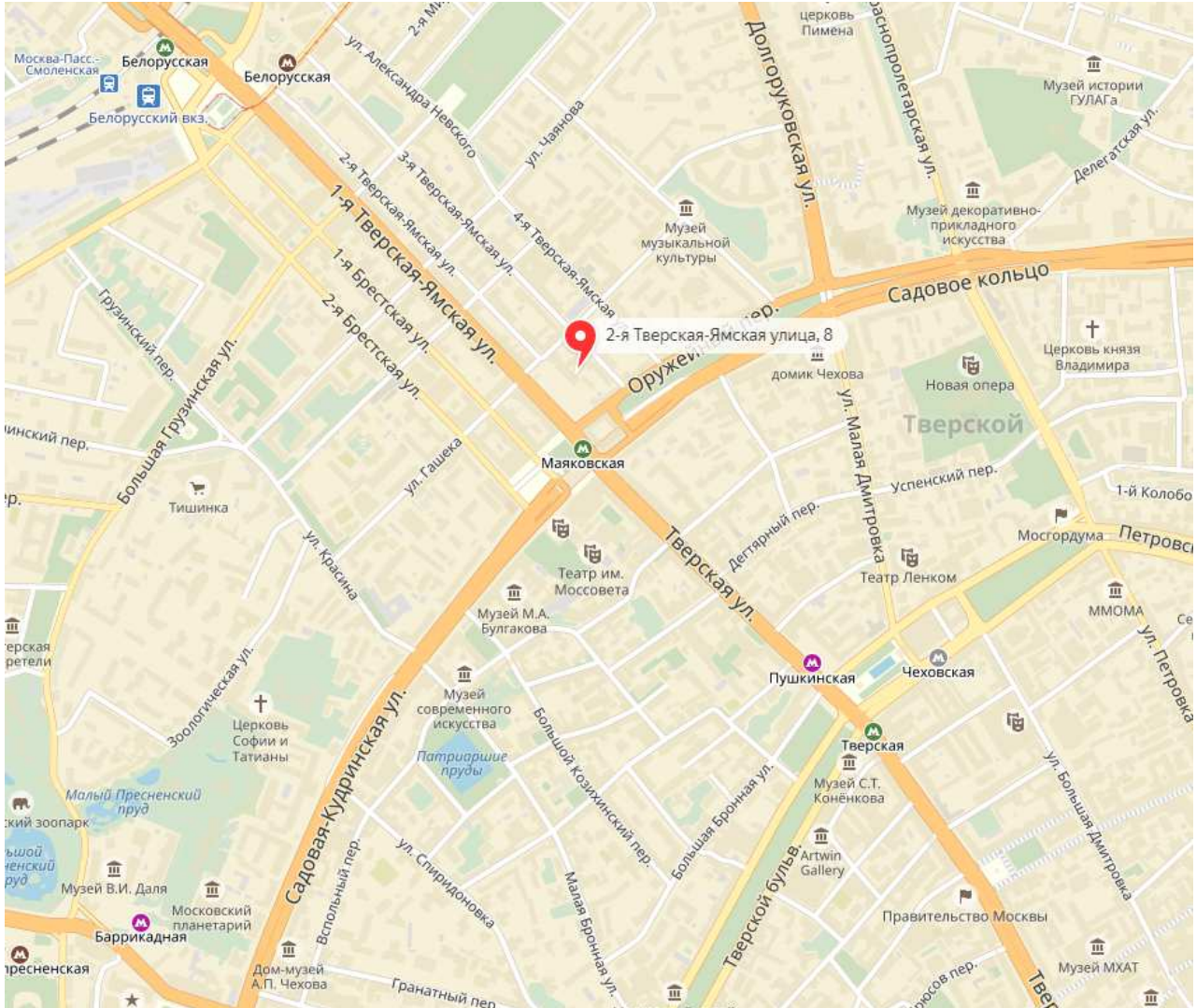
Краткая характеристика оцениваемого объекта недвижимости представлена в таблице ниже.⁴

5.5.1 Местоположение на карте г. Москвы



⁴ Данные об объекте недвижимости приняты на основании документов, предоставленных Заказчиком. Копии документов находятся в Приложении к настоящему Отчету.






5.5.2 Локальное местоположение Объекта


Пешеходная доступность



Удаленность от станции метро влияет на привлекательность Объекта для потенциальных арендаторов, так как близость к станции метро обеспечивает высокую концентрацию пешеходного потока.

Таблица 5-1 Станции метрополитена в ближайшем окружении

Название станции метро, линии метрополитена	Расстояние до Объекта	Время движения до Объекта
«Маяковская»	Около 160 м.	Менее 5 мин.
«Пушкинская»	Около 790 м.	Менее 15 мин.

 Маяковская  160 м

 Пушкинская  790 м

 Белорусская  900 м

Источник: <https://yandex.ru/maps>

Таким образом, пешеходная доступность может быть охарактеризована как хорошая.

Транспортная доступность

Наземный общественный транспорт

По улице 1-я Тверская-Ямская проходят несколько маршрутов троллейбусов, трамваев и автобусов.

Таким образом, доступность Объекта оценки общественным наземным транспортом можно охарактеризовать как хорошая.

Личный автотранспорт

Объект расположен на улице 2-я Тверская-Ямская, которая находится вблизи ул. 1-я Тверская-Ямская, являющейся одной из оживленных улиц Москвы.

Таким образом, транспортную доступность Объекта можно оценить, как хорошую.

Визуализация

Визуальная доступность объекта недвижимости является важной его характеристикой.

Объект оценки находится на первой линии.

Таким образом, визуальная доступность Объекта оценки можно оценить как хорошую.

Выводы

К позитивным факторам местоположения Объекта оценки, которые благоприятствуют его коммерческому использованию, относятся:

- наличие остановок общественного транспорта в непосредственной близости от Объекта;
- малая удаленность Объекта от станции метро;
- расположение вблизи оживленной магистрали;
- хорошая визуальная доступность;

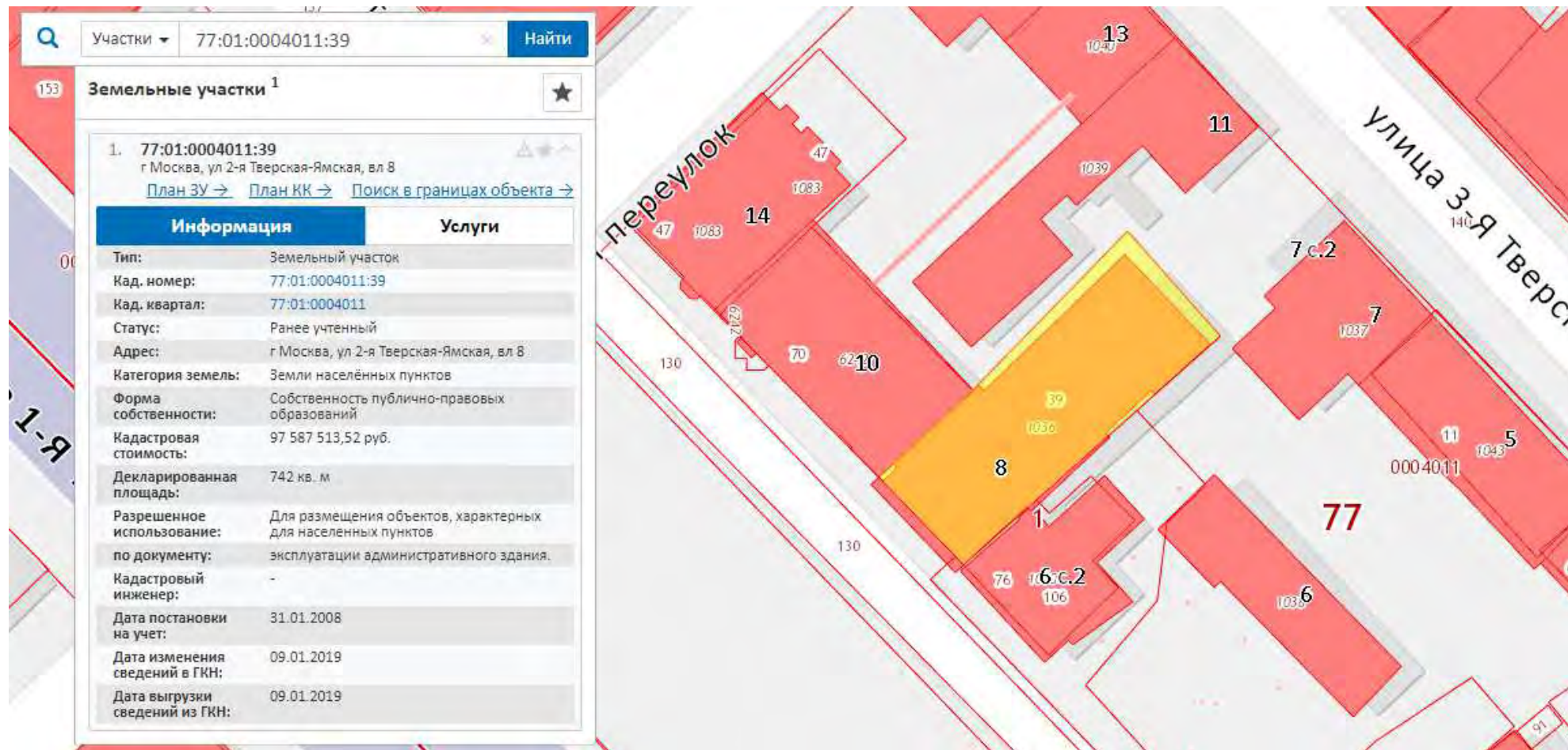


5.5.3 Данные кадастрового учета:

Кадастровый номер	Категория земель	Вид разрешенного использования	Площадь	Единицы измерения	Кадастровая стоимость, руб.
77:01:0004011:39	Земли населенных пунктов	Эксплуатация административного здания	742,00	кв. м	97 587 513,52
77:01:0004011:70	Земли населенных пунктов	Эксплуатация здания под административные цели	483,00	кв. м	63 885 893,19

№п/п	Наименование	Общая площадь, кв.м.	Адрес	Документ права	Кадастровая стоимость, руб.
1	Нежилое здание, кадастровый номер: 77:01:0004011:1036	3 172,00	125047 Москва, р-н Тверской, ул. Тверская-Ямская 2-я, д. 8	Выписка из ЕГРН №77/100/410/2019-8493 от 18.11.2019 г.	693 612 763,00
2	Нежилое здание, кадастровый номер: 77:01:0004011:6242	2 403,00	г. Москва, ул. Тверская-Ямская 2-я, д. 10	Выписка из ЕГРН №77/100/410/2019-8492 от 19.11.2019 г.	490 950 465,93
2	Нежилое здание, кадастровый номер: 77:01:0004011:1030	1 433,20	125047 Москва, р-н Тверской, ул. Тверская-Ямская 2-я, д. 6, строен. 2	Выписка из ЕГРН №77/100/410/2019-5707 от 22.08.2019 г.	361 227 439,99
	Итого:				1 545 790 668,92



Земельный участок на Кадастровой карте


Участки 77:01:0004011:39 Найти

153 Земельные участки 1

1. 77:01:0004011:39
г Москва, ул 2-я Тверская-Ямская, вл 8
План ЗУ → План КК → Поиск в границах объекта →

Информация	Услуги
Тип:	Земельный участок
Кад. номер:	77:01:0004011:39
Кад. квартал:	77:01:0004011
Статус:	Ранее учтенный
Адрес:	г Москва, ул 2-я Тверская-Ямская, вл 8
Категория земель:	Земли населённых пунктов
Форма собственности:	Собственность публично-правовых образований
Кадастровая стоимость:	97 587 513,52 руб.
Декларированная площадь:	742 кв. м
Разрешенное использование:	Для размещения объектов, характерных для населённых пунктов
по документу:	эксплуатации административного здания.
Кадастровый инженер:	-
Дата постановки на учет:	31.01.2008
Дата изменения сведений в ГКН:	09.01.2019
Дата выгрузки сведений из ГКН:	09.01.2019

Источник информации: Фонд данных государственной кадастровой оценки, ссылка: https://rosreestr.ru/wps/portal/cc_ib_svedFDGKO

Источник информации: Публичная кадастровая карта, ссылка: <http://maps.rosreestr.ru/PortalOnline/>



Земельный участок на Кадастровой карте

The image shows a screenshot of the Rosreestr website. On the left, there is a search bar with the text 'Участки' and '77:01:0004011:70', and a 'Найти' button. Below the search bar, there is a section titled 'Земельные участки' with a star icon. A list of results shows one entry: '1. 77:01:0004011:70' with the address 'г Москва, ул 2-я Тверская-Ямская, вл 10'. Below the list, there are links for 'План ЗУ', 'План КК', and 'Поиск в границах объекта'. A table with two columns, 'Информация' and 'Услуги', provides details about the land plot. On the right, a cadastral map shows several land plots in red and yellow, with numbers 14, 10, 8, 1, 39, 76, 1030, 1036, 130, 47, 1083, and 0004011. The name 'Переулок' is written diagonally across the map.

Информация	Услуги
Тип:	Земельный участок
Кад. номер:	77:01:0004011:70
Кад. квартал:	77:01:0004011
Статус:	Ранее учтенный
Адрес:	г Москва, ул 2-я Тверская-Ямская, вл 10
Категория земель:	Земли населённых пунктов
Форма собственности:	Собственность публично-правовых образований
Кадастровая стоимость:	63 885 893,19 руб.
Декларированная площадь:	483 кв. м
Разрешенное использование:	Для размещения объектов, характерных для населенных пунктов
по документу:	эксплуатации здания под административные цели
Кадастровый инженер:	-
Дата постановки на учет:	01.01.2007
Дата изменения сведений в ГКН:	09.01.2019
Дата выгрузки сведений из ГКН:	09.01.2019

Источник информации: Фонд данных государственной кадастровой оценки, ссылка: https://rosreestr.ru/wps/portal/cc_ib_svedFDGKO

Источник информации: Публичная кадастровая карта, ссылка: <http://maps.rosreestr.ru/PortalOnline/>



Клиент: Общество с ограниченной ответственностью «Управляющая компания «Альфа-Капитал» Д.У. ЗПИФ недвижимости «Азимут»

Отчет об оценке №500-267-02-0220

Глава 5 ОПИСАНИЕ ОБЪЕКТА ОЦЕНКИ

Объект оценки: Нежилые здания с кадастровыми номерами: 77:01:0004011:1036, 77:01:0004011:1030, 77:01:0004011:6242 и право аренды на земельные участки с кадастровыми номерами: 77:01:0004011:39, 77:01:0004011:70

Данные кадастрового учета строений

Объект капитального строительства	
Вернуться к результатам поиска Сформировать новый запрос	
Кадастровый номер:	77:01:0004011:1036
Статус объекта:	Ранее учтенный
Дата постановки на кадастровый учет:	22.05.2012
Площадь ОКС'а:	3172
Единица измерения (код):	Квадратный метр
Кадастровая стоимость:	693612763
Дата внесения стоимости:	14.06.2019
Дата определения стоимости:	01.01.2016
Адрес (местоположение):	Москва, ул Тверская-Ямская 2-Я, д 8
(ОКС) Тип:	Здание (Нежилое здание)
(ОКС) Этажность:	5
(ОКС) Подземная этажность:	1
(ОКС) Материал стен:	Монолитные
(ОКС) Ввод в эксплуатацию:	1999
(ОКС) Завершение строительства:	1999
Дата обновления информации:	20.08.2019
Ранее присвоенные номера	
Условный номер:	4300920
Форма собственности:	
Права и ограничения	
Право	Ограничение
№ 77-77-12/029/2009-445 от 03.12.2009 (Общая долевая собственность)	№ 77:01:0004011:1036-77/011/2019-2 от 14.08.2019 (Доверительное управление)
Найти объект на публичной кадастровой карте	

Справочная информация по объектам недвижимости в режиме online

Проверка состояния запроса online

Проверка электронного документа

Сервис формирования квитанции

Публичная кадастровая карта

Получение сведений из Фонда данных государственной кадастровой оценки

Открытые данные

Реестр кадастровых инженеров

Сервис для взаимодействия с саморегулируемыми организациями

Источник информации: Фонд данных государственной кадастровой оценки, ссылка: https://rosreestr.ru/wps/portal/cc_ib_svedFDGKO



Клиент: Общество с ограниченной ответственностью «Управляющая компания «Альфа-Капитал» Д.У. ЗПИФ недвижимости «Азимут»
 Отчет об оценке №500-267-02-0220
 Глава 5 ОПИСАНИЕ ОБЪЕКТА ОЦЕНКИ
 Объект оценки: Нежилые здания с кадастровыми номерами: 77:01:0004011:1036, 77:01:0004011:1030, 77:01:0004011:6242 и право аренды на земельные участки с кадастровыми номерами: 77:01:0004011:39, 77:01:0004011:70

[Справочная информация по объектам недвижимости в режиме online](#)

[Проверка состояния запроса online](#)

[Проверка электронного документа](#)

[Сервис формирования квитанции](#)

[Публичная кадастровая карта](#)

[Получение сведений из Фонда данных государственной кадастровой оценки](#)

[Открытые данные](#)

[Реестр кадастровых инженеров](#)

[Сервис для взаимодействия с саморегулируемыми организациями оценщиков](#)

Объект капитального строительства

[Вернуться к результатам поиска](#) [Сформировать новый запрос](#)

Кадастровый номер:	77:01:0004011:6242
Статус объекта:	Ранее учтенный
Дата постановки на кадастровый учет:	16.02.2017
Площадь ОКС'а:	2403
Единица измерения (код):	Квадратный метр
Кадастровая стоимость:	490950465,93
Дата внесения стоимости:	09.01.2019
Дата определения стоимости:	01.01.2018
Адрес (местоположение):	г. Москва, ул. Тверская-Ямская 2-я, д. 10
(ОКС) Тип:	Здание (Нежилое здание, Здание)
(ОКС) Этажность:	6
(ОКС) Подземная этажность:	1
(ОКС) Материал стен:	Кирпичные
Дата обновления информации:	20.08.2019
Ранее присвоенные номера	
Условный номер:	24379
Инвентарный номер:	668/5
Форма собственности:	
Права и ограничения	
Право	Ограничение
№ 77-77-12/029/2009-457 от 03.12.2009 (Общая долевая собственность)	№ 77:01:0004011:6242-77/011/2019-4 от 14.08.2019 (Доверительное управление)
	№ 77-77/011-77/011/014/2015-361/2 от 22.10.2015 (Аренда)
Найти объект на публичной кадастровой карте	

Источник информации: Фонд данных государственной кадастровой оценки, ссылка: https://rosreestr.ru/wps/portal/cc_ib_svedFDGKO



Клиент: Общество с ограниченной ответственностью «Управляющая компания «Альфа-Капитал» Д.У. ЗПИФ недвижимости «Азимут»
 Отчет об оценке №500-267-02-0220
 Глава 5 ОПИСАНИЕ ОБЪЕКТА ОЦЕНКИ
 Объект оценки: Нежилые здания с кадастровыми номерами: 77:01:0004011:1036, 77:01:0004011:1030, 77:01:0004011:6242 и право аренды на земельные участки с кадастровыми номерами: 77:01:0004011:39, 77:01:0004011:70

Объект капитального строительства	
← Вернуться к результатам поиска 👉 Сформировать новый запрос	
Кадастровый номер:	77:01:0004011:1030
Статус объекта:	Ранее учтенный
Дата постановки на кадастровый учет:	22.05.2012
Площадь ОКС'а:	1433,2
Единица измерения (код):	Квадратный метр
Кадастровая стоимость:	361227439,99
Дата внесения стоимости:	12.03.2019
Дата определения стоимости:	01.01.2019
Адрес (местоположение):	Москва, ул Тверская-Ямская 2-Я, д 6, строен 2
(ОКС) Тип:	Здание (Нежилое здание)
(ОКС) Этажность:	7
(ОКС) Подземная этажность:	2
(ОКС) Материал стен:	Монолитные
(ОКС) Ввод в эксплуатацию:	2008
(ОКС) Завершение строительства:	2008
Дата обновления информации:	20.08.2019
Ранее присвоенные номера	
Условный номер:	4306717
Форма собственности:	Частная
Права и ограничения	
Право	Ограничение
№ 77-77/011-77/011/002/2015-33/1 от 18.03.2015 (Общая долевая собственность)	№ 77:01:0004011:1030-77/011/2019-5 от 14.08.2019 (Доверительное управление) № 77:01:0004011:1030-77/011/2018-2 от 10.07.2018 (Аренда)
↗ Найти объект на публичной кадастровой карте	

Справочная информация по объектам недвижимости в режиме online

Проверка состояния запроса online

Проверка электронного документа

Сервис формирования квитанции

Публичная кадастровая карта

Получение сведений из Фонда данных государственной кадастровой оценки

Открытые данные

Реестр кадастровых инженеров

Сервис для взаимодействия с саморегулируемыми организациями

Источник информации: Фонд данных государственной кадастровой оценки, ссылка: https://rosreestr.ru/wps/portal/cc_ib_svedFDGKO



5.6 Данные Выписка из ЕГРН, Уведомления о внесении изменений в ЕГРН

№	Параметр	Нежилое здание
1	<i>Данные выписки из ЕГРН</i>	
2	кадастровый номер	77:01:0004011:1030
3	дата присвоения кадастрового номера	22.05.2012
4	номер кадастрового квартала	77:01:0004011
5	ранее присвоенный государственный учетный номер	Условный номер: 4306717
6	адрес	125047 Москва, р-н Тверской, ул. Тверская-Ямская 2-я, д. 6, строен. 2
7	площадь	1433,20
8	назначение	Нежилое здание
9	наименование	данные отсутствуют
10	количество этажей, в том числе подземных этажей	7, в том числе подземных 2
11	материал наружных стен	Монолитные
12	год ввода в эксплуатацию по завершении строительства	2008
13	год завершения строительства	2008
14	кадастровая стоимость, руб.	361 227 439,99
15	кадастровые номера иных объектов недвижимости, в пределах которых расположен объект недвижимости	77:01:0004011:106, 77:01:0004011:76
16	кадастровые номера помещений, машино-мест, расположенных в здании или сооружении	77:01:0004011:5795, 77:01:0004011:5796, 77:01:0004011:5643
17	виды разрешенного использования	данные отсутствуют
18	статус записи об объекте недвижимости	сведения об объекте недвижимости имеют статус "актуальные"
19	особые отметки	данные отсутствуют
20	правообладатель (правообладатели)	Владельцы инвестиционных паев Закрытого паевого инвестиционного фонда недвижимости «Азимут», данные о которых устанавливаются на основании данных лицевых счетов владельцев инвестиционных паев в реестре владельцев инвестиционных паев и счетов депо владельцев инвестиционных паев.
21	вид, номер и дата государственной регистрации права	Долевая собственность, № 77-77/011-77/011/002/2015-33/1 от 18.03.2015
22	ограничение прав и обременение объекта недвижимости:	Доверительное управление
23	дата государственной регистрации:	14.08.2019
24	номер государственной регистрации:	77:01:0004011:1030-77/011/2019-5
25	срок, на который установлено ограничение прав и обременение объекта:	до 01.08.2024



26	лицо, в пользу которого установлено ограничение прав и обременение объекта:	Общество с ограниченной ответственностью "Управляющая компания "Альфа-Капитал". ИНН: 7728142469, ОГРН: 1027739292283
27	основание государственной регистрации:	Правила доверительного управления Закрытым паевым инвестиционным фондом недвижимости "Азимут" под управлением ООО "ТРИНФИКОПропети Менеджмент". Утверждены Приказом Генерального директора ООО "ТРИНФИКО Пропети Менеджмент" №01-0107-09 от 01.07.2009. Зарегистрировано Федеральной службой по финансовым рынкам от 06.08.2009 за №1507-94111384 с изменениями и дополнениями в правила доверительного управления от 15.12.2009, от 18.03.2010, от 03.02.2011№4. Изменения и дополнения в Правила доверительного управления Закрытым паевым инвестиционным фондом недвижимости "Азимут" под управлением ООО "УК ПРОМСВЯЗЬ" от 26.01.2012 №5, от 17.10.20112 №6, от 09.09.2013 №7
37	Ограничение прав и обременение объекта недвижимости:	Аренда, часть объекта, общая площадь 132 кв.м., кад.№ 77:01:0004011:1030/ подвал 1, пом.1, ком.1,4, 12,13 площадь 73, 3 кв.м, кад.№ 77:01:0004011:1030/ 1 этаж, пом.1, ком.1,2, 7, 9 площадь 58, 7 кв.м
38	дата государственной регистрации:	10.07.2018
39	номер государственной регистрации:	77:01:0004011:1030-77/011/2018-2
40	срок, на который установлено ограничение прав и обременение объекта недвижимости:	с 06.06.2018 на 5 (пять) лет
41	лицо, в пользу которого установлено ограничение прав и обременение объекта недвижимости:	Общество с ограниченной ответственностью "ЖАВОРОНКИ И СОВЫ", ИНН: 9710018947
42	основание государственной регистрации:	Договор аренды нежилых помещений от 06.06.2018, дата регистрации 22.10.2015, №ДА-4

№	Параметр	Нежилое здание
1	<i>Данные выписки из ЕГРН</i>	
2	кадастровый номер	77:01:0004011:6242
3	дата присвоения кадастрового номера	16.12.2017
4	номер кадастрового квартала	77:01:0004011
5	ранее присвоенный государственный учетный номер	Условный номер: 24379, инвентарный номер: 668/2
6	адрес	г. Москва, ул. Тверская-Ямская 2-я, д. 10
7	площадь	2403,00
8	назначение	Нежилое здание
9	наименование	Здание
10	количество этажей, в том числе подземных этажей	6, в том числе подземных 1
11	материал наружных стен	Кирпичные



12	год ввода в эксплуатацию по завершении строительства	данные отсутствуют
13	год завершения строительства	данные отсутствуют
14	кадастровая стоимость, руб.	490 950 465,93
15	кадастровые номера иных объектов недвижимости, в пределах которых расположен объект недвижимости	77:01:0004011:70
16	кадастровые номера помещений, машино-мест, расположенных в здании или сооружении	данные отсутствуют
17	виды разрешенного использования	данные отсутствуют
18	статус записи об объекте недвижимости	сведения об объекте недвижимости имеют статус "актуальные, ранее учтенные"
19	особые отметки	Сформирован на основании подраздела ИЕГРП
20	правообладатель (правообладатели)	Владельцы инвестиционных паев - Владельцы инвестиционных паев Закрытого паевого инвестиционного фонда недвижимости «Азимут» под управлением Общества с ограниченной ответственностью "Управляющая компания "Альфа-Капитал", данные о которых устанавливаются на основании данных лицевых счетов владельцев инвестиционных паев в реестре владельцев инвестиционных паев и счетов депо владельцев инвестиционных паев.
21	вид, номер и дата государственной регистрации права	Долевая собственность, № 77-77-12/029/2009-457 от 03.12.2009
22	ограничение прав и обременение объекта недвижимости:	Доверительное управление, Весь объект
23	дата государственной регистрации:	14.08.2019
24	номер государственной регистрации:	77:01:0004011:6242-77/011/2019-4
25	срок, на который установлено ограничение прав и обременение объекта:	с 06.08.2009 по 01.08.2024
26	лицо, в пользу которого установлено ограничение прав и обременение объекта:	Общество с ограниченной ответственностью "Управляющая компания "Альфа-Капитал". ИНН: 7728142469, ОГРН: 1027739292283.
27	основание государственной регистрации:	Договор от 22.09.2011 № 01-Азимут о передаче прав и обязанностей по договору доверительного управления паевым инвестиционным фондом; Правила доверительного управления, зарегистрированные ФСФР России 06.08.2009 за № 1507-94111384; Выписка из реестра паевых инвестиционных фондов от 30.11.2011 № 73-11-ЭМ-12/43354; Изменения и дополнения, зарегистрированные в ФСФР 15.12.2009 за № 1507-94111384-1; Изменения и дополнения, зарегистрированные в ФСФР 18.03.2010 за № 1507-94111384-2; Изменения и дополнения, зарегистрированные в ФСФР 03.02.2011 за № 1507-94111384-3; Изменения и дополнения,



		зарегистрированные в ФСФР 08.11.2011 за № 1507-94111384-4; Заявка на приобретение инвестиционных паев № ТРМ900000001К для юридических лиц от 25.11.2009; Акт приема-передачи от 25.11.2009
28	Правообладатель (правообладатели)	данные о правообладателе отсутствуют
29	Вид, номер и дата государственной регистрации права:	не зарегистрировано
39	Ограничение прав и обременение объекта недвижимости:	Аренда, г.Москва, ул.Тверская-Ямская 2-Я, д.10, часть объекта, подвал. I помещ. комн7-14,14а, 16,17, площадь 43.1 кв.м; часть объекта, подвал. I помещ. комн19,19а, 20-25, 30-36, площадь 123.7 кв.м; часть объекта, 1-й этаж. Iомещ.комн.1,1а, 2, 2а, 2б,2в, площадь 268.7 кв.м
40	дата государственной регистрации:	22.10.2015
41	номер государственной регистрации:	77-77/011-77/011/014/2015-361/2
42	срок, на который установлено ограничение прав и обременение объекта недвижимости:	с 22.10.2015 в течении 5 (пяти) лет
43	лицо, в пользу которого установлено ограничение прав и обременение объекта недвижимости:	Общество с ограниченной ответственностью "Форум Р", ИНН: 7718801909
44	основание государственной регистрации:	Договор аренды нежилого помещения от 08.10.2015, дата регистрации 22.10.2015, №77-77/011 -77/011/014/2015-361/1

№	Параметр	Нежилое здание
1	<i>Данные выписки из ЕГРН</i>	
2	кадастровый номер	77:01:0004011:1036
3	дата присвоения кадастрового номера	22.05.2012
4	номер кадастрового квартала	77:01:0004011
5	ранее присвоенный государственный учетный номер	Условный номер: 4300920
6	адрес	125047 Москва, р-н Тверской, ул. Тверская-Ямская 2-я, д. 8
7	площадь	3172,00
8	назначение	Нежилое здание
9	наименование	данные отсутствуют
10	количество этажей, в том числе подземных этажей	5, в том числе подземных 1
11	материал наружных стен	Монолитные
12	год ввода в эксплуатацию по завершении строительства	1999
13	год завершения строительства	1999
14	кадастровая стоимость, руб.	750 610 407,04
15	кадастровые номера иных объектов недвижимости, в пределах которых расположен объект недвижимости	77:01:0004011:39



16	кадастровые номера помещений, машино-мест, расположенных в здании или сооружении	77:01:0004011:1131, 77:01:0004011:1136, 77:01:0004011:1130, 77:01:0004011:1138, 77:01:0004011:1139, 77:01:0004011:1127, 77:01:0004011:1135, 77:01:0004011:1128, 77:01:0004011:1134, 77:01:0004011:1140, 77:01:0004011:1141, 77:01:0004011:1132, 77:01:0004011:1133, 77:01:0004011:1137, 77:01:0004011:1129
17	виды разрешенного использования	данные отсутствуют
18	статус записи об объекте недвижимости	сведения об объекте недвижимости имеют статус "актуальные, ранее учтенные"
19	особые отметки	данные отсутствуют
20	правообладатель (правообладатели)	Владельцы инвестиционных паев - Владельцы инвестиционных паев Закрытого паевого инвестиционного фонда недвижимости «Азимут» под управлением Общества с ограниченной ответственностью "Управляющая компания "Альфа-Капитал", данные о которых устанавливаются на основании данных лицевого счета владельцев инвестиционных паев в реестре владельцев инвестиционных паев и счетов депо владельцев инвестиционных паев.
21	вид, номер и дата государственной регистрации права	Долевая собственность, № 77-77-12/029/2009-445 от 03.12.2009
22	ограничение прав и обременение объекта недвижимости:	Доверительное управление, Весь объект
23	дата государственной регистрации:	14.08.2019
24	номер государственной регистрации:	77:01:0004011:1036-77/011/2019-2
25	срок, на который установлено ограничение прав и обременение объекта:	с 06.08.2009 по 01.08.2024
26	лицо, в пользу которого установлено ограничение прав и обременение объекта:	Общество с ограниченной ответственностью "Управляющая компания "Альфа-Капитал". ИНН: 7728142469, ОГРН: 1027739292283.
27	основание государственной регистрации:	Договор от 22.09.2011 № 01-Азимут о передаче прав и обязанностей по договору доверительного управления паевым инвестиционным фондом; Правила доверительного управления, зарегистрированные ФСФР России 06.08.2009 за № 1507-94111384; Выписка из реестра паевых инвестиционных фондов от 30.11.2011 № 73-11-ЭМ-12/43355; Заявка на приобретение инвестиционных паев № ТРМ900000002К для юридических лиц от 25.11.2009; Изменения и дополнения, зарегистрированные в ФСФР 15.12.2009 за № 1507-94111384-1; Изменения и дополнения, зарегистрированные в ФСФР 18.03.2010 за № 1507-94111384-2; Изменения и дополнения, зарегистрированные в ФСФР 03.02.2011 за № 1507-94111384-3; Изменения и дополнения,



Клиент: Общество с ограниченной ответственностью «Управляющая компания
«Альфа-Капитал» Д.У. ЗПИФ недвижимости «Азимут»
Отчет об оценке №500-267-02-0220
Глава 5 ОПИСАНИЕ ОБЪЕКТА ОЦЕНКИ
Объект оценки: Нежилые здания с кадастровыми номерами: 77:01:0004011:1036,
77:01:0004011:1030, 77:01:0004011:6242 и право аренды на земельные участки
с кадастровыми номерами: 77:01:0004011:39, 77:01:0004011:70

	зарегистрированные в ФСФР 08.11.2011 за № 1507-94111384-4; Акт приема- передачи от 25.11.2009
--	---



5.7 Определение класса объекта оценки:**Краткая классификация офисной недвижимости:**

№ п/п	Характеристика	Классы							
		А		В		С		D	
1	Местоположение, транспортная доступность	центр города; районы, приближенные к центру; локальные центры города;	5	районы средней удаленности;	4	удаленные районы; окраина;	3	в глубине территории промпредприятия и на первых этажах жилых домов	2
		на главных магистралях и площадях с удобным подъездом		некоторая удаленность от транспортных артерий, с удобным подъездом		неудобный подъезд			
2	Состояние	новое строительство;	5	срок эксплуатации 5-7 лет,	4	устаревшие офисные или реконструированные здания иного назначения;	3	изначально помещения иного назначения; в удовлетворительном состоянии или требующие ремонта	2
		высококачественная отделка в отличном состоянии		высококачественная отделка в отличном или хорошем состоянии		стандартный ремонт, отделка в отличном или хорошем состоянии			
3	Конструктивно- планировочные решения	высота помещения не менее 3,3м; вспомогательная площадь не более 10%	5	помещения не менее 3,0м; вспомогательная площадь не более 20%	4	высота помещения не менее 3,0м;	3	размещение в подвальных, полуподвальных помещениях, в производственных корпусах	2
						коридорная система;			
						различные планировочные решения в рамках одного здания			
4	Парковка	подземная парковка или	5	организованная	4	недостаточное	3	отсутствие парковки	2



		крытая многоуровневая наземная парковка с крытым переходом в здание		охраняемая парковка с достаточным количеством мест; удобный подъезд к территории парковки		количество мест на неохраняемой наземной автопарковке; стесненность, неудобный подъезд			
5	Инфраструктура	развернутая инфраструктура централизованного обеспечения арендаторов оргтехникой, средствами связи и телекоммуникации, конференц-залы, средства бытового обслуживания, питания и отдыха	5	недостаточная инфраструктура обслуживания бизнеса и отдыха при наличии развитой инфраструктуры в непосредственной близости от зданию	4	недостаточная инфраструктура обслуживания бизнеса и отдыха	3	отсутствие инфраструктуры	2
	Интервал класса	20-25		16-19		12-15		8-12	

Каждой разновидности присущи свои качества. Эта классификация довольно условна, поэтому в группах нежилых помещений существуют свои подгруппы. Подобное справедливо для первых двух категорий - офисы класса А и Б имеют несколько разновидностей. Знание особенностей каждого помещения следует учитывать при выборе их под определенный тип бизнеса. Арендодатель, понимая к какому классу относится его объект, может правильно сориентироваться в цене. Собственникам различных компаний учитывать класс помещения тоже крайне важно. Ведь без соответствующих условий добиться успеха порой просто невозможно. Категория А Офисы класса А представляют собой наиболее элитные разновидности недвижимости, предназначенной для организации бизнеса. Они расположены в новых деловых комплексах, где созданы максимально выгодные условия для функционирования офисов. Постройка этих помещений выполнена с учетом всех инженерных требований, а планировка их наиболее удачна. Отделка помещений класса А отличается современностью и высоким качеством материалов: все коммуникации и системы жизнеобеспечения соответствуют нормам и строительным правилам; добраться до таких офисов легко; в этих помещениях существуют оборудованные по последнему слову техники конференц-залы, рабочие места оснащены качественной оргтехникой и средствами связи; подобный бизнес-центр обладает качественными охраняемыми системами. Здесь должна быть закрытая подземная парковка площадью из расчета 1 автомобилеместо на 60 м кв. офисных помещений. А для работников в таких офисах созданы все необходимые условия быта и отдыха. Подклассы группы А Чтобы лучше ориентироваться в основных качествах элитных помещений, классы офисов группы А разделяют на подкатегории А+, А и А-. В первом случае помещение



Клиент:	Общество с ограниченной ответственностью «Управляющая компания «Альфа-Капитал» Д.У. ЗПИФ недвижимости «Азимут»
Отчет об оценке	№500-267-02-0220
Глава 5	ОПИСАНИЕ ОБЪЕКТА ОЦЕНКИ
Объект оценки:	Нежилые здания с кадастровыми номерами: 77:01:0004011:1036, 77:01:0004011:1030, 77:01:0004011:6242 и право аренды на земельные участки с кадастровыми номерами: 77:01:0004011:39, 77:01:0004011:70

обладает всеми без исключения требованиями, перечисленными далее. Однако даже у самых элитных объектов аренды могут присутствовать некоторые недочеты. Если эти отклонения единичные и незначительные, помещение относят к группе А. Но в случае несоблюдения нескольких средних по важности требований, офис можно отнести к категории А-. Основные требования к зданиям А+ Элитные классы офисов должны обладать всеми без исключения нижеследующими характеристиками, чтобы относиться к категории А+. Они должны быть расположены в центральном деловом районе или вблизи него, возле коммуникаций транспортной развязки. Объект должен обладать прозрачной системой учета эксплуатационных расходов. Здесь должна быть входная группа и фойе. Высота от пола до потолка в 90% помещений не менее 2,7 м. Охраняемая парковка (не считая стихийной) имеет 1 машиноместо на 60 м кв. площади офисов. Энергоснабжение должно быть не менее 50 Вт на 1 м кв. арендуемого помещения. Система отопления, вентиляции и кондиционирования, как минимум, 2-х трубная. Планировка открытая, с сеткой колонн. Опволоконные телефонные системы и интернет обеспечивают выполнение рабочего процесса в полном объеме. Помещения общего пользования, входящие в оплату, составляют не более 12% площади аренды. Категория В Характеристики офисов, которым присвоен класс В, отличаются от предыдущей категории незначительно. Они могут быть не такими элитными, иметь менее выгодное расположение или обладать меньшим набором услуг по обслуживанию. Стандарты качества постоянно повышают требования к арендуемым нежилым помещениям. Иногда через несколько лет интенсивной эксплуатации в более низкую категорию попадает и престижный офис. Класс В может потерять некоторые свои имеющиеся ранее качества. Если компании не требуется арендовать помещения в представительских целях, чаще всего руководство обращает внимание на категорию В. Она больше рассчитана на рабочую обстановку, нежели поддерживает репутацию организации. Черты класса В Класс офиса В характеризуется рядом особенностей. Чаще всего его расположение не так выгодно. Подобные помещения также могут располагаться не в специализированных офисных комплексах (ранее это было какое-то другое жилое или промышленное здание). Спектр обслуживающих услуг несколько ограничен. Отделка помещений выполнена из качественных, но недорогих материалов. Парковка у подобных зданий есть, но, например, может быть расположена под открытым небом. Это помещения эконом-класса, которые обладают значительно меньшей арендной стоимостью. В целом подобные офисы соответствуют всем требованиям мировых норм и стандартов, но их характеристики несколько урезаны. Подклассы группы В Характеристики офисов класса В отличаются от В+ отсутствием хотя бы одного незначительного параметра. Более элитный тип зданий для организации офисов имеет ряд отличительных особенностей. К таким нежилым помещениям можно легко добраться по главной дороге. Они находятся в новых или капитально реконструированных строениях. Управление и ведение документации контролируется профессионалами. Высота помещений позволяет устанавливать подвесные потолки. В офисах В+ есть охраняемая подземная парковка, а также вентиляционная и кондиционерная системы. Здесь проведены качественные коммуникации различного типа. Обязательно здание имеет входную группу и холл. Хорошо работают лифты. Новые окна обеспечивают более чем достаточное естественное освещение. Отделка выполнена из недорогих, но качественных материалов. Если одного незначительного из перечисленных параметров нет, офис относят к категории В. Класс С Офисы класса С уступают предыдущим по ряду характеристик. Они могут быть удалены от центральной транспортной развязки. Такие здания характеризуются слабым уровнем обслуживания. Здесь может не быть достаточного



Клиент:	Общество с ограниченной ответственностью «Управляющая компания «Альфа-Капитал» Д.У. ЗПИФ недвижимости «Азимут»
Отчет об оценке	№500-267-02-0220
Глава 5	ОПИСАНИЕ ОБЪЕКТА ОЦЕНКИ
Объект оценки:	Нежилые здания с кадастровыми номерами: 77:01:0004011:1036, 77:01:0004011:1030, 77:01:0004011:6242 и право аренды на земельные участки с кадастровыми номерами: 77:01:0004011:39, 77:01:0004011:70

места для парковки или отсутствует полный набор мебели и оргтехники, необходимой для работы персонала. Чаще всего такие офисы организовывают в старых постсоветских постройках, которые не были возведены с учетом всех современных требований. Являясь слабо приспособленными для организации работы сотрудников любой компании, эти здания признаются непристижными. Ремонт внутри помещений отсутствует, максимум - арендодатель мог отреставрировать фасад. Обслуживание или отсутствует, или ведется силами владельца. Могут иметься проблемы с оформлением документации. Но в здании класса С есть охраняемая наземная парковка. Также тут обустроена круглосуточная охранная система. Чаще всего, хоть и не в достаточном объеме, имеются условия для отдыха и быта сотрудников. Категория D Офисы класса D находятся в бывших административных зданиях, институтах и прочих давно построенных учреждениях. Как правило, ремонт в них выполнялся давно. Существуют и такие помещения, которые внешне выглядят довольно солидно. Обычно это строения бывших институтов. В них даже могут быть презентабельные библиотеки и типографии. Но внутренняя планировка и системы коммуникаций совершенно не соответствуют современным представлениям об офисных помещениях. Расположены такие постройки могут быть где угодно. Добираться до них порой крайне тяжело. Привлекает арендаторов этот сегмент своей стоимостью - она в этом случае более чем доступная. Названный класс офисов выбирают мелкие фирмы, для которых вопрос презентабельности не играет существенной роли. Но погоня за экономией порой оборачивается существенными затратами, так как подобные помещения зачастую нуждаются в капитальном ремонте. На него арендатор потратит значительные суммы. А отсутствие элементарных столовых, парковки и систем нормального жизнеобеспечения делает работу для персонала крайне тяжелой. Ознакомившись с таким понятием как классы офисов, арендатору будет проще определить, какое помещение лучше подходит для конкретно взятого бизнеса.

Источник: <https://businessman.ru/new-klassy-ofisov-a-b-c-d-xarakteristiki-ofisov-klassa-b.html>

Критерии объекта оценки:

- удаленность от транспортных артерий (300 м от Садового кольца)
- срок эксплуатации более 5-7 лет, производился ремонт
- стандартный ремонт, отделка в хорошем состоянии
- высота помещения не менее 2,8 - 3,0 м
- охраняемая территория
- развернутая инфраструктура обслуживания бизнеса
- системы кондиционирования и вентиляции имеются в помещениях
- имеется холл и входная группа

На основании проведенного анализа недвижимости и приведенной выше классификации, класс объекта оценки для офисных площадей определен как «В».



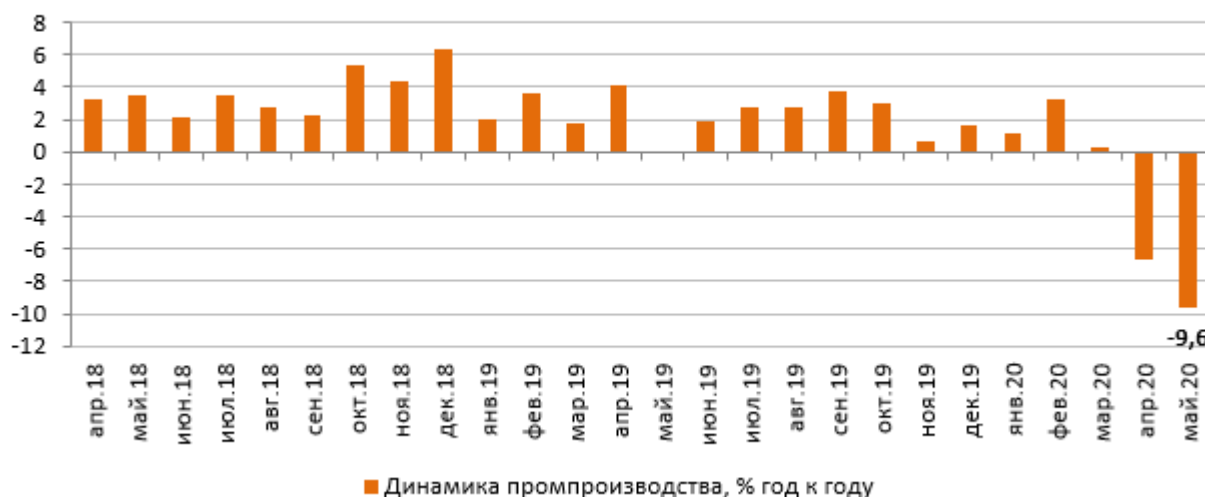
6 АНАЛИЗ РЫНКА ОБЪЕКТА ОЦЕНКИ, ЦЕНООБРАЗУЮЩИХ ФАКТОРОВ, А ТАКЖЕ ВНЕШНИХ ФАКТОРОВ, ВЛИЯЮЩИХ НА ЕГО СТОИМОСТЬ

6.1 Характеристика политической и социально-экономической обстановки в стране и регионе расположения объектов оценки

В первую очередь отметим, что Минэкономразвития оценило снижение ВВП в мае в 10,9% в годовом выражении после падения на 12% в апреле 2020 года. Также ведомство сообщило, что в результате этого за январь-май российская экономика снизилась на 3,7% после сокращения на 1,9% за первые четыре месяца к аналогичному периоду предыдущего года. Далее проанализируем ситуацию в ключевых отраслях экономики, а также рассмотрим динамику основных макроэкономических показателей и попытаемся понять ее причины.

Вначале обратимся к ситуации в промышленности. По данным Росстата, в мае 2020 года падение промышленного производства усилилось до 9,6% к маю 2019 года после снижения на 6,6% месяцем ранее. Напомним, в мае продолжали действовать ограничения деловой активности, связанные с предотвращением распространения новой коронавирусной инфекции. С исключением сезонного и календарного факторов промпроизводство в мае сократилось на 1,3%. По итогам января-мая 2020 года промышленное производство снизилось на 2,4%.

Динамика промпроизводства, % год к году



Что касается динамики в разрезе сегментов, то в сегменте «Добыча полезных ископаемых» выпуск продукции обвалился на 13,5% после снижения на 3,2% в апреле. В сегменте «Обрабатывающие производства» падение выпуска замедлилось до 7,2% после сокращения на 10% месяцем ранее. В сегменте «Электроэнергия, газ и пар» снижение выпуска ускорилось до 4,1% после уменьшения на 1,9% в апреле. В то же время в сегменте

«Водоснабжение» падение выпуска замедлилось до 10,9% после снижения на 11,4% месяцем ранее.

Динамика сегментов промышленного производства, % изм. год к году

Период / сегмент	Добыча полезных ископаемых	Обрабатывающие производства	Электроэнергия, газ и пар	Водоснабжение
Март'20	-1,7	+2,6	-2,2	-3,1
Апрель'20	-3,2	-10,0	-1,9	-11,4
Май'20	-13,5	-7,2	-4,1	-10,9
Январь-май'20	-3,7	-1,4	-2,7	-3,2

Таким образом, падению промышленного производства в мае в основном способствовали сегменты «**Добыча полезных ископаемых**» (где произошло наиболее сильное ухудшение динамики по сравнению с апрелем) и «**Водоснабжение**», где темпы снижения оказались двузначными. При этом остальные сегменты также оказались в отрицательной зоне, однако ситуация с динамикой выпуска в «**Обрабатывающих производствах**» улучшилась в сравнении с апрелем, а в секторе «**Электроэнергия, газ и пар**» снижение оказалось самым слабым. Далее рассмотрим, как вели себя объемы производства в разрезе отдельных позиций. Информация об этом представлена в следующей таблице:



Динамика выпуска отдельных видов продукции в добывающей отрасли и обрабатывающей промышленности

Вид продукции	Май 2020	Май 2020 / Май 2019	Январь-май 2020 / Январь-май 2019
Добыча угля, млн тонн	161	-13,8%	-10,7%
Добыча нефти, включая газовый конденсат, млн тонн	227	-14,5%	-2,3%
Природный газ, млрд м3	253	-15,6%	-10,8%
Мясо скота, млн тонн	1,2	+11,2%	+9,4%
Мясо домашней птицы, млн тонн	2,0	+3,5%	+3,2%
Рыба и рыбные продукты, млн тонн	1,8	+6,2%	+6,8%
Трикотажные и вязаные изделия, млн штук	54,1	-20,3%	-12,7%
Куртки из текстильных материалов, кроме трикотажных или вязаных, тыс. шт.	472	-41,0%	-28,5%
Спецодежда, млрд руб.	7,0	> в 2,3 раза	+49,6%
Обувь, млн пар	38,6	-22,6%	-20,1%
Кирпич керамический, млрд усл. ед.	2,2	-2,8%	+3,3%
Блоки и прочие сборные строительные изделия, млн м3	8,2	-9,4%	-4,1%
Цемент, млн тонн	19,2	-7,8%	-3,9%
Бетон товарный, млн м3	12,1	-9,6%	-1,9%
Прокат готовый, млн тонн	25,3	-10,7%	-1,4%
Трубы стальные, млн тонн	4,4	-27,2%	-13,0%
Автомобили легковые, тыс. штук	406	-54,4%	-37,2%
Автотранспортные грузовые средства, тыс. штук	44,1	-34,3%	-20,6%

Отметим отрицательную динамику выпуска в **добывающем сегменте** по итогам мая, при этом с начала года снижение добычи по всем основным видам сырья усилилось по сравнению с ситуацией за январь-апрель. Наиболее сильное снижение добычи в мае было зафиксировано по **природному газу** (-15,6%). В продовольственном сегменте произошло небольшое ускорение роста производства мяса. Так, выпуск **мяса скота** в мае вырос на 11,2% после 6,2% в апреле, а выпуск **мяса птицы** увеличился на 3,2% после увеличения в пределах 1% месяцем ранее. Также обратим внимание на сегмент легкой промышленности, в котором в мае падение выпуска по большинству видов продукции (**трикотажные изделия, куртки, обувь**) начало существенно замедляться после апрельского обвала (падение на 40-60%). При этом производство **спецодежды** в мае показало рост в 2,3 раза после удвоения в апреле, что было вызвано, очевидно, осложненной эпидемиологической ситуацией в стране и борьбой с распространением пандемии коронавируса. Снижение производства **стройматериалов** в мае в целом продолжилось, однако отдельно стоит выделить выпуск **блоков и прочих сборных изделий и цемента**, где падение замедлилось с 18-21% до 8-9%. При этом производство **бетона** наоборот ускорило падение до 9,6% после снижения на 3,6% в апреле. В тяжелой промышленности динамика выпуска была также преимущественно отрицательной. Так, производство **стальных труб** упало на 27,2%, выпуск **легковых автомобилей** замедлил свое падение с 79% в апреле до 54,4%. При этом выпуск **грузовых автотранспортных средств** упал на 34,3%.



В конце июня Росстат отчитался о сальдированном финансовом результате деятельности крупных и средних российских компаний (без учета финансового сектора) по итогам января-апреля 2020 года. Этот показатель составил 2,5 трлн руб., в то время как за аналогичный период 2019 года сопоставимый круг предприятий заработал 5,5 трлн руб. Таким образом, сальдированная прибыль упала более, чем в 2 раза.

Показатель	Справочно:	
	Январь-апрель 2020 г.	Январь-апрель 2019 г.
Сальдированный финансовый результат, млрд руб.	+2 509,1	+5 508,2
Доля убыточных предприятий	36,7%	33,0%

Что касается доли убыточных организаций, то она увеличилась на 3,7 п.п. по сравнению с аналогичным периодом предыдущего года до 36,7%. Динамика сальдированного результата в разрезе видов деятельности представлена в таблице ниже:

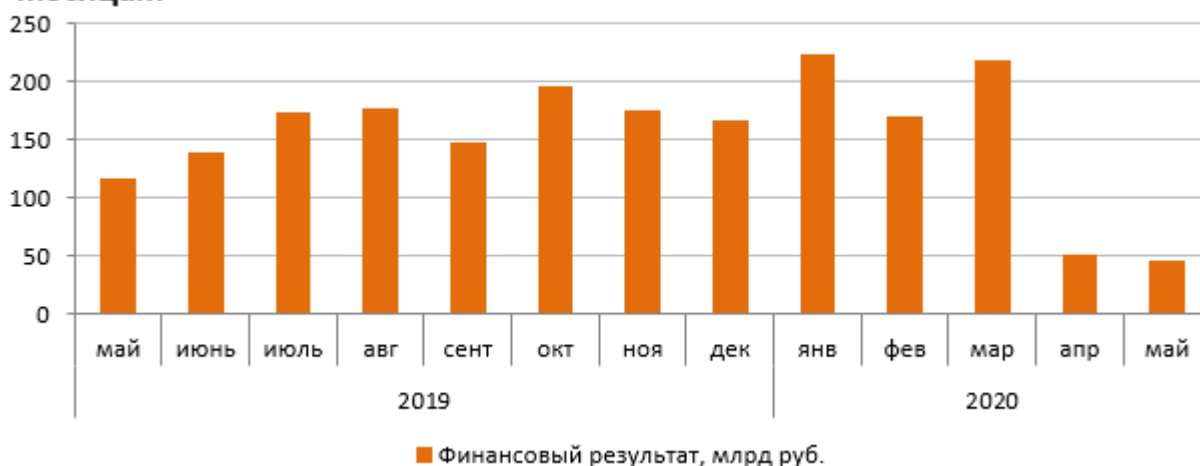
Вид деятельности	Сальдированный результат в январе-апреле 2020 г., млрд руб.	Январь-апрель 2020 г. / Январь-апрель 2019 г.
Сельское, лесное хозяйство, охота, рыболовство и рыбоводство	+127,7	-11,5%
Добыча полезных ископаемых	+1 002,1	-33,3%
Обработывающие производства	+466,3	< в 3,6 раза
Обеспечение электроэнергией, газом и паром	+324,5	-21,2%
в т. ч. производство, передача и распределение электроэнергии	+305,1	-9,4%
Водоснабжение	+14,4	+88,0%
Оптовая, розничная торговля и ремонт	+184,2	< в 5,3 раза
Строительство	+21,2	+10,4%
Транспортировка и хранение	+141,2	< в 2,2 раза
Информация и связь	+137,3	+12,9%

По итогам января-апреля 2020 года у всех представленных ключевых видов деятельности зафиксирован положительный сальдированный финансовый результат. Динамика в разрезе видов деятельности при этом оставалась преимущественно отрицательной. Тем не менее, глядя на динамику показателя за четыре месяца по сравнению с ситуацией за I квартал, наблюдаются заметные улучшения по ряду ключевых позиций. Наибольшее падение в относительном выражении продемонстрировали сегменты **«Обработывающие производства»** (сальдированный результат в январе-апреле упал в 3,6 раза, при этом в январе-марте показатель упал почти в 16 раз), а также **«Оптовая, розничная торговля и ремонт»** (< в 5,3 раза). При этом по итогам трех месяцев сальдированный результат в торговле был отрицательным. Отдельного упоминания заслуживают сектора **«Водоснабжение»** (+88% на фоне относительно низкой базы показателя), **«Строительство»** (+10,4% после сокращения на 26% по итогам I квартала), а также **«Информация и связь»** (рост ускорился с 4,8% по итогам января-марта до 12,9%).



Прибыль банковского сектора по сравнению с апрелем сократилась с 51 до 45 млрд руб. в мае. При этом прибыль Сбербанка за май составила 45,1 млрд руб., что характеризует финансовые результаты остального банковского сектора как отрицательные. В мае прошлого года банковский сектор зафиксировал прибыль в 117 млрд руб. За пять месяцев 2020 года российские банки заработали 708 млрд руб. по сравнению с 867 млрд руб. годом ранее. Прибыль Сбербанка за январь-май 2020 года составила 275,3 млрд руб.

Динамика финансового результата банковского сектора по месяцам



Что касается прочих показателей банковского сектора в мае, то объем его активов сократился на 1,3% до 101,7 трлн руб. Как поясняет Банк России, в основном снижение активов связано с сокращением денежных средств и их эквивалентов, а также снижением справедливой стоимости производных финансовых инструментов на фоне укрепления курса рубля. Объем **кредитов нефинансовым организациям** сократился на 359 млрд руб. (-1%). При этом **розничный кредитный портфель** увеличился на 39 млрд руб. (+0,2%). Таким образом, по состоянию на 1 июня 2020 года совокупный объем **кредитов экономике** составил 54,2 трлн руб.

Говоря о потребительской инфляции, следует отметить, что недельный рост цен в июне держался на уровне 0-0,1%, а по итогам месяца инфляция составила 0,2%. За первое полугодие 2020 года рост цен составил 2,6%. При этом в годовом выражении по состоянию на 1 июля инфляция ускорилась до 3,2% после 3% месяцем ранее. Ускорение произошло из-за низкой базы июня прошлого года, когда инфляция оказалась нулевой.

Динамика инфляции по месяцам в 2019-2020 гг.

Месяц	2019	2020
Март	0,3%	0,6%
Апрель	0,3%	0,8%
Май	0,3%	0,3%
Июнь	0,0%	0,2%

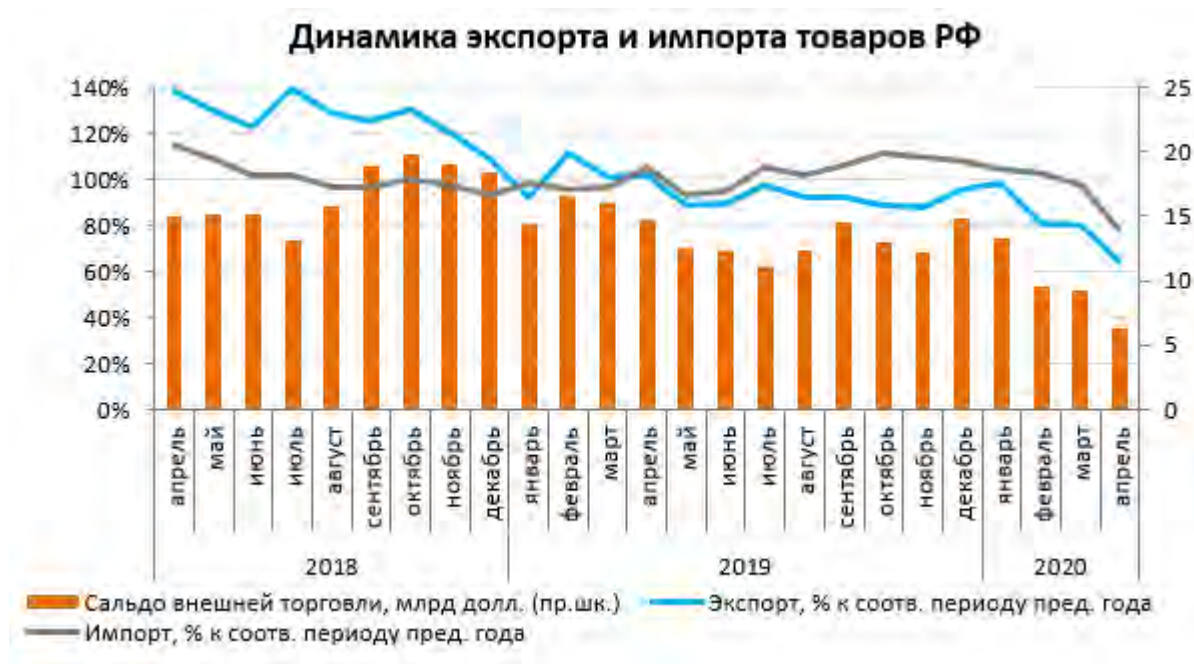


Один из ключевых факторов, влияющих на рост потребительских цен – динамика обменного курса рубля. В июне среднее значение курса доллара составило 69,2 руб. после 72,5 руб. за доллар месяцем ранее на фоне роста среднемесячных цен на нефть.

Динамика официального курса доллара США в 2020 г.

Месяц	Курс на начало, руб.	Курс на конец, руб.	Средний курс, руб.
Март'20	67,0	77,7	73,7
Апрель'20	77,0	73,7	74,8
Май'20	73,7	70,8	72,5
Июнь'20	70,8	70,0	69,2

Существенное влияние на курс рубля оказывает состояние внешней торговли. По данным ЦБ, товарный экспорт по итогам января-апреля 2020 года составил 111,6 млрд долл. (-19,9%). В то же время товарный импорт оказался равным 73,4 млрд долл. (-5,5%). Положительное сальдо торгового баланса в отчетном периоде составило 38,2 млрд долл. (-38,0%).



Заметим, что рост импорта в годовом выражении в марте 2020 года прекратился, вместе с этим на фоне снижения цен на нефть ускорилось и сокращение экспорта. При этом сальдо внешней торговли резко просело в феврале, его отрицательная динамика сохранилась в марте, а в апреле падение показателя усилилось (-57,3% к апрелю 2019 года) на фоне опережающего падения экспорта над импортом.



Экспорт и импорт важнейших товаров в январе-апреле 2020 г.

Показатель	Млрд долл. США	Январь-апрель 2020 / Январь-апрель 2019, %
Экспорт, в т. ч.	111,6	-19,9
Топливо-энергетические товары	65,7	-29,3
Металлы и изделия из них, в т. ч.	10,5	-21,1
черные металлы	6,2	-18,1
цветные металлы	3,8	-26,4
Машины, оборудование и транспортные средства	6,3	-11,1
Продукция химической промышленности, в т. ч.	7,2	-14,9
азотные удобрения	0,7	-26,7
Продовольственные товары и с/х сырье	9,1	+23,0
Импорт, в т. ч.	73,4	-5,5
Машины, оборудование, транспортные средства	32,2	-5,1
Продовольственные товары и с/х сырье	10,0	+0,1
Продукция химической промышленности	12,9	-9,8

Переходя к отдельным товарным группам, отметим, что динамика экспорта важнейших товаров оказалась отрицательной практически по всем основным позициям в январе-апреле 2020 года. При этом темпы сокращения экспорта в январе-апреле ускорились по многим видам товаров в сравнении с ситуацией в I квартале 2020 года. Ключевое влияние на динамику экспорта оказало сокращение вывоза **топливно-энергетических товаров** (-29,3%, до 65,7 млрд долл.). Экспорт **металлов и изделий из них** сократился на 21,1%. Вместе с этим, положительную динамику показал вывоз **продовольственных товаров и сельскохозяйственного сырья** (+23%). В свою очередь, давление на импорт оказало сокращение ввоза **продукции химической промышленности** (-9,8%, до 12,9 млрд долл.), а также **машин, оборудования и транспортных средств** (-5,1%, до 32,2 млрд долл.). Импорт **продовольственных товаров и с/х сырья**, в свою очередь, не оказал влияния на общий показатель, практически не изменившись и составив 10 млрд долл.

Показатель	Январь-май 2019	Январь-май 2020	Изменение
Сальдо счета текущих операций, млрд долл.	43,8	28,9	-34,0%
Чистый вывоз капитала частным сектором, млрд долл.	28,2	33,5	+18,8%
	1.06.19	1.06.20	
Объем золотовалютных резервов ЦБ, млрд долл.	495,2	566,1	+14,3%
	1.04.19	1.04.20	
Объем внешнего долга, млрд долл.	469,3	450,0	-4,1%

По предварительным данным Банка России, положительное сальдо счета текущих операций платежного баланса страны в январе-мае упало на 34%. Ключевым фактором сокращения



показателя стало значительное уменьшение положительного сальдо внешней торговли товарами в результате неблагоприятной международной конъюнктуры. В свою очередь, увеличение оттока капитала на 18,8% было вызвано более существенным снижением внешних обязательств банков по сравнению с аналогичным периодом годом ранее при сохранении на сопоставимом уровне объема операций по размещению средств за рубежом небанковскими секторами.

Выводы:

- **В мае 2020 года падение ВВП, согласно оценке Минэкономразвития, замедлилось до 10,9% после снижения на 12% в апреле, при этом с начала года снижение ВВП России оценивается в 3,7%;**
- **Промпроизводство в мае 2020 года в годовом выражении ускорило падение до 9,6% с 6,6% месяцем ранее, а по итогам января-мая 2020 года промышленное производство сократилось на 2,4%;**
- **Сальдированный финансовый результат российских нефинансовых компаний в январе-апреле 2020 года составил 2,5 трлн руб. по сравнению с 5,5 трлн руб. годом ранее. При этом доля убыточных компаний увеличилась на 3,7 п.п. до 36,7%;**
- **Банковский сектор в мае заработал 45 млрд руб. прибыли, которая полностью пришлась на Сбербанк. За январь-май 2020 года банки зафиксировали сальдированную прибыль в объеме 708 млрд руб. по сравнению с 867 млрд руб. за аналогичный период годом ранее;**
- **Рост потребительских цен в июне 2020 года составил 0,2%, при этом в годовом выражении по состоянию на 1 июля инфляция составила 3,2%;**
- **Среднее значение курса доллара США в июне 2020 года на фоне роста цен на нефть снизилось до 69,2 руб. по сравнению с 72,5 руб. в мае;**
- **Товарный экспорт по итогам января-апреля 2020 года составил 111,6 млрд долл. (-19,9%), товарный импорт – 73,4 млрд долл. (-5,5%). Положительное сальдо торгового баланса при этом составило 38,2 млрд долл. (-38%);**
- **Сальдо счета текущих операций, согласно предварительным данным ЦБ, по итогам января-мая 2020 года упало на 34% до 28,9 млрд долл. При этом чистый вывоз частного капитала увеличился на 18,8% и составил 33,5 млрд долл.**

Источник: https://bf.arsagera.ru/makropokazateli/makroekonomika_dannye_za_iyun_2020/



Клиент: Общество с ограниченной ответственностью «Управляющая компания «Альфа-Капитал» Д.У. ЗПИФ недвижимости «Азимут»

Отчет об оценке №500-267-02-0220

Глава 6 АНАЛИЗ РЫНКА ОБЪЕКТА ОЦЕНКИ, ЦЕНООБРАЗУЮЩИХ ФАКТОРОВ, А ТАКЖЕ ВНЕШНИХ ФАКТОРОВ, ВЛИЯЮЩИХ НА ЕГО СТОИМОСТЬ

Объект оценки: Нежилые здания с кадастровыми номерами: 77:01:0004011:1036, 77:01:0004011:1030, 77:01:0004011:6242 и право аренды на земельные участки с кадастровыми номерами: 77:01:0004011:39, 77:01:0004011:70

6.2 Актуальный прогноз на 01.06.2020 г., экономика, недвижимость.

ОФИЦИАЛЬНЫЙ ПРОГНОЗ

- Официальный прогноз более пессимистичен, чем прогноз от Oxford Economics. Последний, при следующей ревизии, скорее всего, будет приведен в соответствие с официальным.
- Низкие темпы восстановления в 2021 и 2022 гг. означают, что значительного стимулирования экономики не предусматривается.
- Рынок услуг будет восстанавливаться до 2024 г.
- Несмотря на, казалось бы, незначительный статистический рост безработицы в 2020 г. возвращения к уровням 2019 г. не ожидается в течение 5 лет.
- Круглая цифра инфляции означает, что правительство будет придерживаться политики таргетирования инфляции.

Основные параметры макропрогноза до конца 2023 года

	2019	2020	2021	2022	2023
Реальный сектор					
ВВП, % год к году	1,3	-5	2,8	3	3,1
млрд руб.	110046	103346	111606	121118	130373
Инфляция на конец года, % год к году	3	4	4	4	4
Промышленное производство, % год к году	2,3	-5,4	3,3	3,3	3,4
инвестиции в основной капитал, % год к году	1,7	-12	4,9	5,6	5,7
доля инвестиций в ВВП, %	20,6	20,1	20,7	21,1	21,7
Потребительский спрос					
Оборот розничной торговли, % год к году	1,9	-5,2	4	3,2	2,8
Объемы платных услуг населению, % год к году	-0,9	-10	5,6	3,3	3
Рынок труда					
Реальная заработная плата, % год к году	2,9	-3,9	3,1	2	2,5
Реальные располагаемые денежные доходы населения, % год к году	1	-3,8	2,8	2	2,6
Численность занятых, млн чел.	71,9	71,1	71,7	72,3	72,9
Безработица, %	4,6	5,7	5,4	4,9	4,7
Платежный баланс					
Экспорт товаров, \$ млрд	419	268	301	360	400
Импорт товаров, \$ млрд	254	200	227	256	280
Счет текущих операций, \$ млрд	65	9	10	27	35
% ВВП	3,8	0,7	0,7	1,7	1,9
Внешнеэкономические условия (среднегодовое значение)					
Курс \$/руб.	64,7	72,6	74,7	73,3	72,1
Курс евро/\$	1,12	1,09	1,09	1,1	1,12
Цена на нефть Urals, \$/барр.	63,8	31,1	35,4	42,2	45,6



Клиент:	Общество с ограниченной ответственностью «Управляющая компания «Альфа-Капитал» Д.У. ЗПИФ недвижимости «Азимут»
Отчет об оценке	№500-267-02-0220
Глава 6	АНАЛИЗ РЫНКА ОБЪЕКТА ОЦЕНКИ, ЦЕНООБРАЗУЮЩИХ ФАКТОРОВ, А ТАКЖЕ ВНЕШНИХ ФАКТОРОВ, ВЛИЯЮЩИХ НА ЕГО СТОИМОСТЬ
Объект оценки:	Нежилые здания с кадастровыми номерами: 77:01:0004011:1036, 77:01:0004011:1030, 77:01:0004011:6242 и право аренды на земельные участки с кадастровыми номерами: 77:01:0004011:39, 77:01:0004011:70

Прогноз

2020 – НАЧАЛО КОНСЕРВАТИВНОГО ЦИКЛА

Фокус на устойчивость экономики и отдельных компаний. Снижение эффективности и конкурентоспособности, дальнейшее сжатие потребления и стагнация доходов.

В 2020 г. начинается новый экономический цикл. Прошлый цикл длился с 2015 по 2019 гг. и характеризовался переходом от экономики потребления к инвестиционной экономике. По многим показателям, в особенности касающимся потребления, Россия так и не вернулась к уровням 2013-2014 гг.

Новая пятилетка будет, скорее всего, самой консервативной за всю новейшую историю. С точки зрения стратегии развития – это будет «экономика устойчивости». Об этом говорят и жёсткая бюджетная политика, и крайне ограниченные стимулирующие меры, и стратегия таргетирования инфляции.

В предыдущем цикле среднегодовой рост экономики составил 0,8%. В новом официальном прогнозе среднегодовой рост ожидается на уровне 0,97%.

Несмотря на скромные темпы роста экономики, для коммерческой недвижимости этот цикл будет более благоприятным, чем для других отраслей. Экономика устойчивости предполагает создание избыточного запаса прочности ценой потери эффективности. В том числе это касается и площадей.

Тенденции консервативного цикла:

- Реконструкция и замещение устаревших офисных зданий.
- Реконцепция торговых объектов.
- Спрос на инвестиционный продукт со стороны рантье.
- Новые форматы, ориентированные на консервативную экономику: отраслевые кластеры, специальные территории.
- Спрос на сервисы для здоровья и медицинские услуги.

Консервативный цикл, несмотря на низкие темпы роста экономики, будет благоприятным для коммерческой недвижимости.



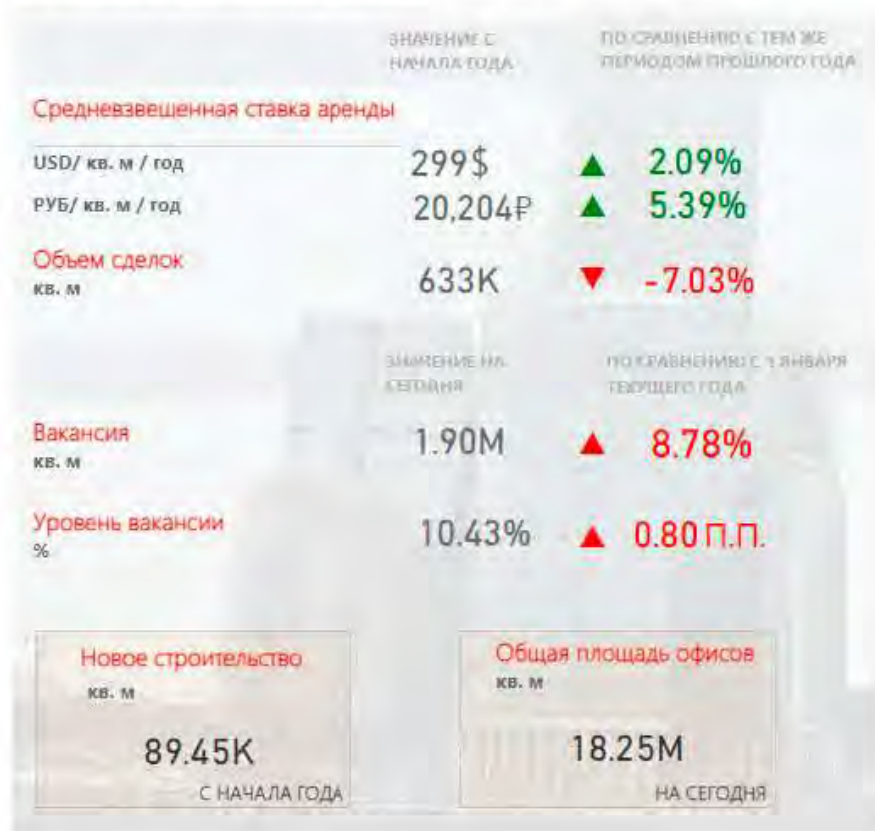
Клиент: Общество с ограниченной ответственностью «Управляющая компания «Альфа-Капитал» Д.У. ЗПИФ недвижимости «Азимут»

Отчет об оценке №500-267-02-0220

Глава 6 АНАЛИЗ РЫНКА ОБЪЕКТА ОЦЕНКИ, ЦЕНООБРАЗУЮЩИХ ФАКТОРОВ, А ТАКЖЕ ВНЕШНИХ ФАКТОРОВ, ВЛИЯЮЩИХ НА ЕГО СТОИМОСТЬ

Объект оценки: Нежилые здания с кадастровыми номерами: 77:01:0004011:1036, 77:01:0004011:1030, 77:01:0004011:6242 и право аренды на земельные участки с кадастровыми номерами: 77:01:0004011:39, 77:01:0004011:70

Офисные индикаторы по состоянию на 01.06.2020



Источник: Cushman & Wakefield

Более подробную информацию можно найти [по ссылке](#)

| CUSHMAN & WAKEFIELD | #TRENDSRADAR 01.06.2020

Офисная недвижимость

ТЕКУЩАЯ СИТУАЦИЯ И ПРОГНОЗ

За прошедшие 2 недели стал очевидным спад бизнес-активности в карантинный период. Объем сделок впервые с начала года показал отрицательную динамику. Ряд прогнозных значений был пересмотрен.

За период с начала года по состоянию на 01.06.2020:

- Новое строительство осталось на уровне 89,5 тыс. кв. м. Прогноз по данному показателю был скорректирован. Мы ожидаем ввода в эксплуатацию 195 тыс. кв. м площадей класса А и В в 2020 г.
- Рост средневзвешенной ставки аренды в рублевом эквиваленте составил 5,4%. Темп прироста продолжает замедляться. Компании урезают свои расходы и ищут более дешевое предложение. Мы ожидаем, что доля сделок, заключенных в объектах класса В, будет расти. Прогнозное значение ставки аренды на 2020 год было снижено на 3,6% относительно прогноза от января 2020 г. и составляет 19 683 руб./кв. м/год.
- Объем сделок, заключенных с начала года, меньше аналогичного показателя 2019 года на 7%. 76% заключенных с начала года сделок пришлось на январь-март 2020 г., что поддерживало положительную динамику показателя. Однако уже в мае 2020 г. снижение бизнес-активности стало очевидным. Прогноз объема сделок по итогам года был скорректирован вниз и составляет 1,53 млн. кв. м.
- Уровень вакансии продолжает расти: 27.04.2020 прирост составлял 0,6 п.п., а 13.05.2020 г. – 0,7 п.п. Ввиду оптимизации компаниями занимаемых площадей происходит увеличение предложения офисных блоков. Мы ожидаем дальнейшего роста показателя. Уровень вакансии на конец 2020 г. составит 11,7%.



Складская недвижимость

ТЕКУЩАЯ СИТУАЦИЯ И ПРОГНОЗ

Активность в сегменте складской недвижимости наблюдается как со стороны арендаторов, так и со стороны девелоперов.



ПРОГНОЗ НА ДЕКАБРЬ 2020Г.

Показатель	Прогноз от 20.01.2020	Прогноз от 29.05.2020
Новое строительство, тыс. кв. м	950	550
Средневзвешенная ставка аренды, руб. / кв. м / год	4 000	4 000
Уровень вакантных площадей, %	3,0	2,8
Сделки по покупке и аренде, тыс. кв. м	1 300	900

Источник: Cushman & Wakefield

Источник: <http://cwrussia.ru/>



ТЕКУЩАЯ СИТУАЦИЯ

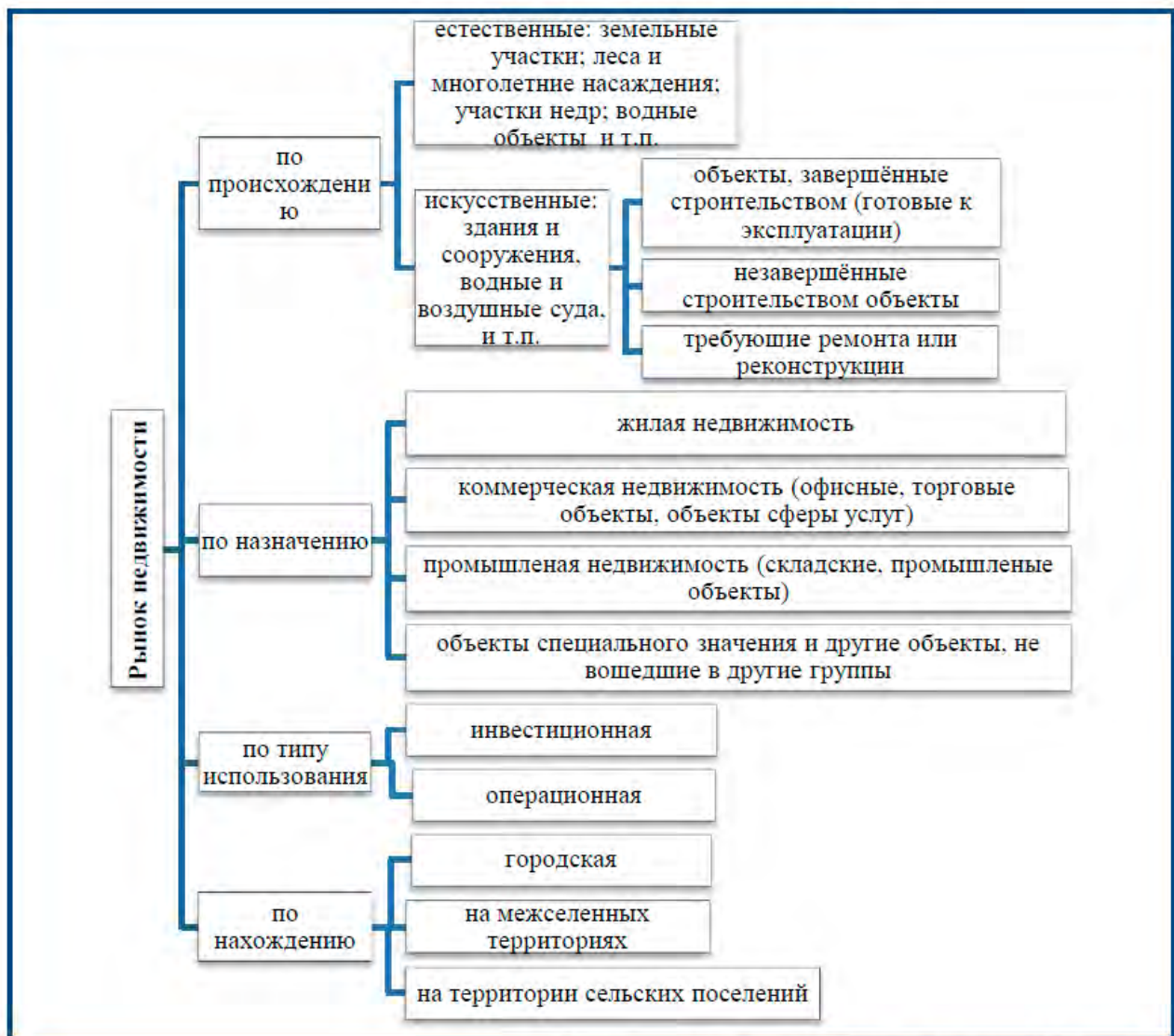
- Восстановление бизнес-активности приведет к генерации дополнительных денежных потоков. Возобновление работы существенной части бизнесов в Москве приведет к снижению напряженности относительно платежеспособности арендаторов, не имеющих онлайн-продаж.
- Активность по покупке и аренде складских площадей продолжает восстанавливаться, что говорит о постепенной адаптации рынка к изменившимся условиям. Помимо продуктовых и онлайн ритейлеров, мы отмечаем возросший спрос со стороны логистических компаний, а также увеличение спроса на производственные мощности высокой степени готовности.
- О восстановлении рынка складской недвижимости также говорит ряд сделок по приобретению участков земли крупными девелоперами для реализации проектов. При этом сделки по приобретению земли наблюдаются не только в Московском регионе, но и в остальных регионах России.



6.3 Определение сегмента рынка объектов оценки

Рынок недвижимости состоит из различных частей или сегментов. Таким образом, сегментирование представляет собой процедуру разделения рынка недвижимости и классификацию объектов, входящих в его состав. В нижеследующей таблице представлены основные критерии и сегменты рынка недвижимости.

Сегментирование рынка недвижимости



Источник: сегментирование, выполненное Оценщиком

Таким образом, принимая во внимание местоположение, вид, разрешенное использование и фактическое использование объектов оценки, оцениваемые объекты принадлежат к рынку недвижимости – коммерческая недвижимость, сегменту рынка – офисная недвижимость.

6.4 Анализ рынка объекта оценки

6.4.1 Основные индикаторы рынка

	П1 2018	П1 2019	П1 2020
Общий объем предложения, млн м²	18,0	18,4	18,8
Класс А	4,1	4,3	4,4
Класс В+/-	13,9	14,1	14,4
Объем ввода, тыс. м²	39,4	119,7	60,9
Объем купленных и арендованных площадей, тыс. м²	661,1	710,0	514,4
Доля вакантных площадей, %	9,0	7,4	6,0
Класс А	12,5	11,5	9,6
Класс В+/-	7,9	6,2	4,9
Средневзвешенная приведенная ставка аренды*, руб./м²/год	16 803	18 822	18 727
Класс А	25 373	26 635	25 388
Класс В+/-	12 810	13 989	14 751

* Не включая операционные расходы и НДС (20%)

Внешние Colliers International

6.4.2 Предложение

Во II квартале 2020 г. объем качественного офисного предложения увеличился на 5,1 тыс. м² и представлен двумя объектами класса В. Подобные рекордно низкие значения ввода были в аналогичный период в 2018 г. (2,3 тыс. м²), а в 2017 г. за тот же период не было введено ни одного бизнес-центра. Суммарный объем ввода за I полугодие составил 60,9 тыс. м², что в 2 раза ниже, чем за аналогичный период предыдущего года.

Несмотря на высокую степень готовности ряда объектов, сроки ввода в эксплуатацию 5 объектов (85,1 тыс. м²) были перенесены на следующий квартал — это обусловлено карантинным периодом, который повлек за собой как приостановку строительных работ, так и переход на удаленный режим работы контролирующих организаций. Низкие темпы ввода во II квартале позволили нивелировать динамику роста доли свободных площадей, сделав ее умеренной. Объем ввода в 2020 г., по последним данным, составит 386 тыс. м², хотя следует ожидать дальнейшей корректировки прогноза объема ввода.

тенденция по снижению доли вакантных площадей во II квартале 2020 г. сменилась на умеренный рост — для класса А вакантность увеличилась на 0,8 п.п., для класса В+/- на 0,5 п.п. Наибольший прирост в зданиях класса А зафиксирован в зоне между СК и ТТК (+2 п.п.), для класса В+/- в границах ЧТК и МКАД (+2 п.п.). Часть площадей, вышедших на рынок в текущем периоде, представлена в зданиях, где последние 1-1,5 года не было свободного предложения. Помимо увеличения объема вакантных площадей в этом квартале мы также наблюдаем



Клиент:	Общество с ограниченной ответственностью «Управляющая компания «Альфа-Капитал» Д.У. ЗПИФ недвижимости «Азимут»
Отчет об оценке	№500-267-02-0220
Глава 6	АНАЛИЗ РЫНКА ОБЪЕКТА ОЦЕНКИ, ЦЕНООБРАЗУЮЩИХ ФАКТОРОВ, А ТАКЖЕ ВНЕШНИХ ФАКТОРОВ, ВЛИЯЮЩИХ НА ЕГО СТОИМОСТЬ
Объект оценки:	Нежилые здания с кадастровыми номерами: 77:01:0004011:1036, 77:01:0004011:1030, 77:01:0004011:6242 и право аренды на земельные участки с кадастровыми номерами: 77:01:0004011:39, 77:01:0004011:70

увеличение предложения субаренды — некоторые компании уже начали оптимизировать занимаемое офисное пространство, что является тенденцией на ближайшее время.

Ввиду определенной инертности офисного рынка мы ожидаем сохранение роста доли свободных площадей, пиковые значения которой мы увидим в начале 2021 г. — на рынке наблюдается увеличение «будущего» предложения с датой освобождения помещений в конце 2020 - начале 2021 гг.

6.4.3 Спрос

Карантинный период, пришедшийся на II квартал, оказал влияние на активность компаний на рынке офисной недвижимости. Переговорные процессы по большинству сделок были приостановлены, однако ряд ключевых игроков арендовали и приобрели офисные помещения, тем самым сформировав основную долю спроса в текущем периоде — переговоры по этим сделкам велись еще до начала пандемии.

Во II квартале объем сделок составил 256,2 тыс. м² офисных площадей, суммарный показатель за I полугодие достиг 514,4 тыс. м², снизившись на 23% к аналогичному периоду 2019 г.

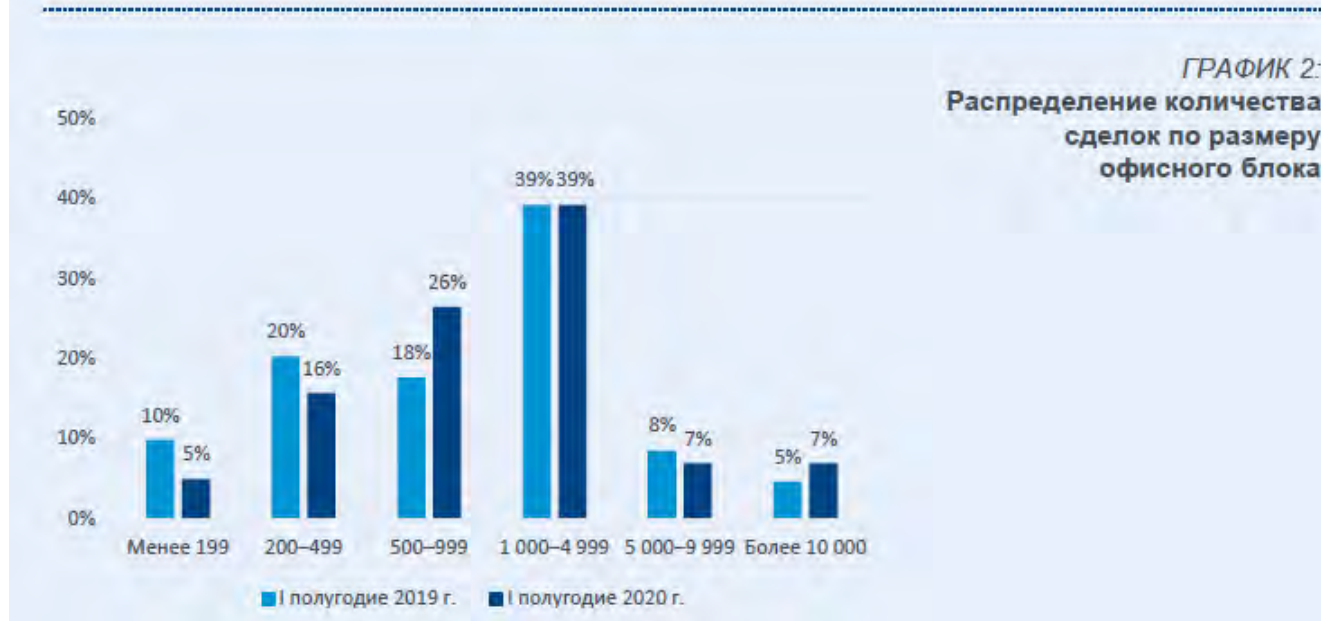
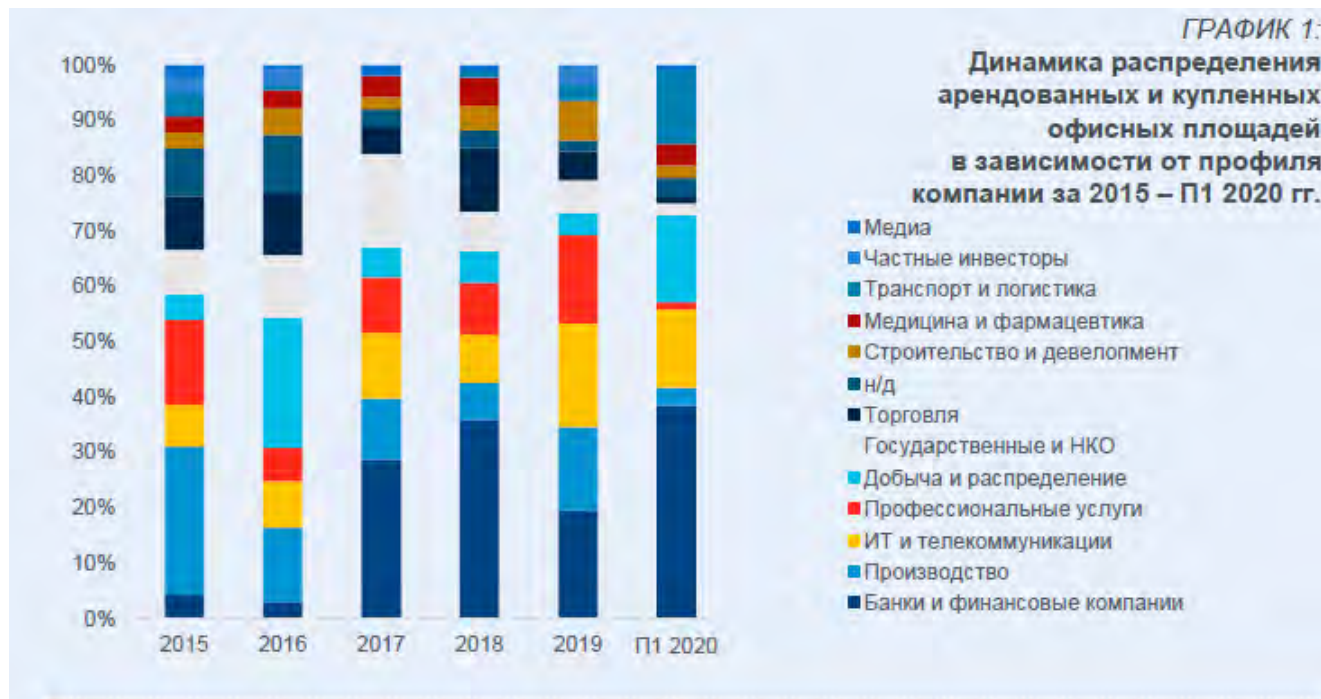
По итогам I полугодия основными драйверами спроса по-прежнему являются компании банковского сектора, на долю которых пришлось 41% сделок аренды и продажи — половина этой доли была сформирована несколькими крупными сделками. Также активность на рынке традиционно проявляют компании сектора добычи и распределения (17%), а также представители секторов ИТ и Т (15%), транспорта и логистики (14%) — консолидация площадей остается актуальной для крупных компаний.

Рост доли свободных площадей, пришедшийся на II квартал, продолжится в последующих периодах — компании находятся в процессе оптимизации занимаемой площади, о чем свидетельствует рост предложения по субаренде и увеличению количества будущего предложения. В результате высвобождения части площадей у арендаторов, заинтересованных в переезде в целях оптимизации затрат, появится достаточный выбор опций, которые смогут удовлетворить текущие потребности компании.

ТАБЛИЦА 1: Крупнейшие сделки в I полугодии 2020 г.

КОМПАНИЯ	БЦ	АДРЕС	КЛАСС	ТИП СДЕЛКИ	ПЛОЩАДЬ СДЕЛКИ, М ²
Tinkoff Bank	AFI Square	Грузинский Вал ул., д. 11	A	Аренда	77 840
«Почта России»	«ВЭБ Арена»	3-я Песчаная ул., д. 2А	B+	Аренда	35 730
ПАО «Алроса»	БЦ Tower	Севастопольский пр-т, д. 28	B+	Покупка	29 420
«Альфа Страхование»	«Парк Легенд»	Автозаводская ул., д. 23	B+	Покупка	27 740
«Агентство страхования вкладов»	«АФИ на Павелецкой»	Павелецкая наб., д. 8	B+	Аренда	11 500
«Росатом»	«Сириус-Парк»	Каширское ш., д. 3	B+	Аренда	11 450
Конфиденциально	Alcon I	Ленинградский пр-т, д. 72	A	Аренда	11 100
Конфиденциально	Alcon II	Ленинградский пр-т, д. 70	A	Аренда	8 760
Novartis	Alcon II	Ленинградский пр-т, д. 70	A	Аренда	7 620
Royal Dutch Shell	White Gardens	Лесная ул., д. 7, 9	A	Аренда	5 870







6.4.4 Коммерческие условия

Коммерческие условия по ранее экспонируемым помещениям не поменялись. Однако вышедшие на рынок площади после оптимизации некоторыми компаниями занимаемого офисного пространства способствовали изменению структуры свободного предложения, в результате чего средневзвешенная ставка аренды увеличилась на 3% за квартал, что сопоставимо с показателем ставки аренды по итогам 2019 г.

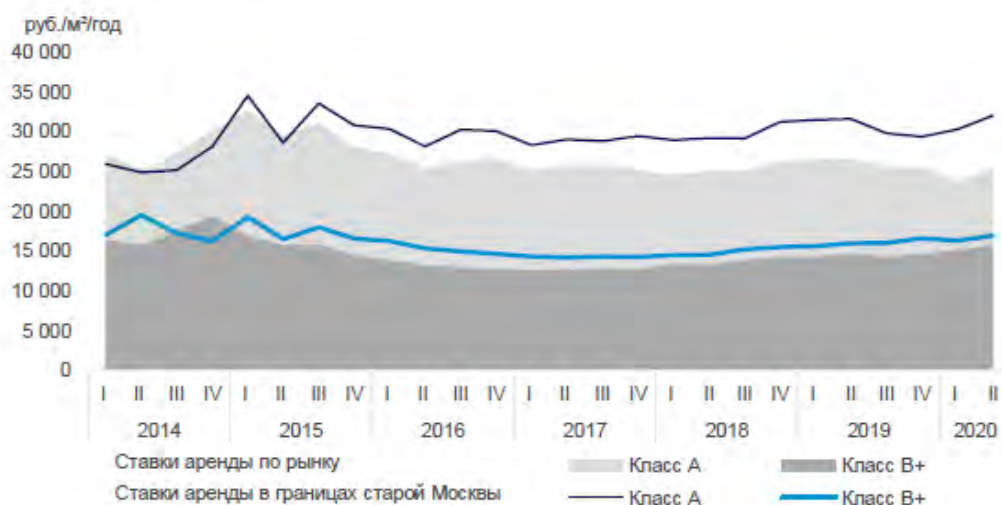
С начала года в зданиях класса А ставка аренды в целом по рынку осталась на прежнем уровне, в то время как в границах старой Москвы наблюдается рост ставки на 9%. В то же время для зданий класса В+/-увеличение ставки аренды произошло как в целом по рынку, так и в пределах старой Москвы — на 8% и 2% соответственно. Во II квартале в зданиях класса А в ЦДР и в пределах ММДЦ «Москва-Сити» ставка аренды увеличилась на 3% и 5% соответственно за счет выхода на рынок дорогого предложения в качественных зданиях и в наиболее востребованных локациях. В зданиях класса В+/- наблюдается схожая ситуация: положительная динамика ставок зафиксирована в ЦДР и в Сущевском районе (+4%), лишь в Тульском районе ставка аренды продемонстрировала снижение на 1%.



ГРАФИК 4:

Динамика приведенных базовых ставок аренды*

* Приведенная базовая ставка аренды в рублях рассчитывается путем пересчета ставок, номинированных в долларовом эквиваленте, в рубли по среднему курсу доллара США за отчетный период, а также по фиксированному курсу, устанавливаемому арендодателем. В базовую ставку аренды не включены: НДС (20%), эксплуатационные расходы и коммунальные платежи.

**6.4.5 Рынок продаж офисных помещений**

Во II квартале 2020 г. объем сделок по покупке офисных помещений составил 35,3 тыс. м². В целом за I полугодие объем сделок достиг 82,4 тыс. м², что является максимальным показателем с 2016 г. (110 тыс. м²). Структура спроса была сформирована преимущественно сделками покупки зданий конечными пользователями целиком — на покупку зданий пришлось 80% сделок продажи. Уровень цен продажи офисов по итогам II квартала остался на прежнем уровне. Снижение регулятором ключевой ставки в дальнейшем может улучшить привлекательность приобретения офисов перед традиционными депозитами.

ГРАФИК 5:

Запрашиваемые цены продаж в 2020*

* Запрашиваемые цены продаж без учета НДС (20%) на офисные помещения в объектах, экспонируемых на рынке.

**6.4.6 Прогноз**

По итогам I полугодия сроки 18% изначально заявленного объема были перенесены на следующий год. В случае реализации анонсированных планов девелоперов объем ввода в эксплуатацию в 2020 г. может достичь 386 тыс. м², однако мы ожидаем его коррекции в



дальнейшем. Известно, что некоторые из строящихся объектов выйдут на рынок частично заполненными, что позволит нивелировать динамику роста доли свободных площадей.

Увеличившаяся активность со стороны компаний с государственным участием продолжится и в следующих периодах — улучшение офисного пространства наряду с повышением эффективности используемой площади по-прежнему остается актуальным для представителей данной отрасли экономики. Безусловно, в условиях пандемии некоторые процессы замедлились, однако примеры крупных сделок, которые были совершены за прошедший период, показывают нам, что даже в текущих условиях стороны могут договариваться и заключать сделки.

Тенденция по оптимизации затрат на содержание офиса будет расти — мы ожидаем рост числа сделок по пересогласованию условий договора с возвратом части занимаемых площадей, ротацию арендаторов в здания с децентрализованной локацией или в здания классом ниже, а также рост предложения субаренды.

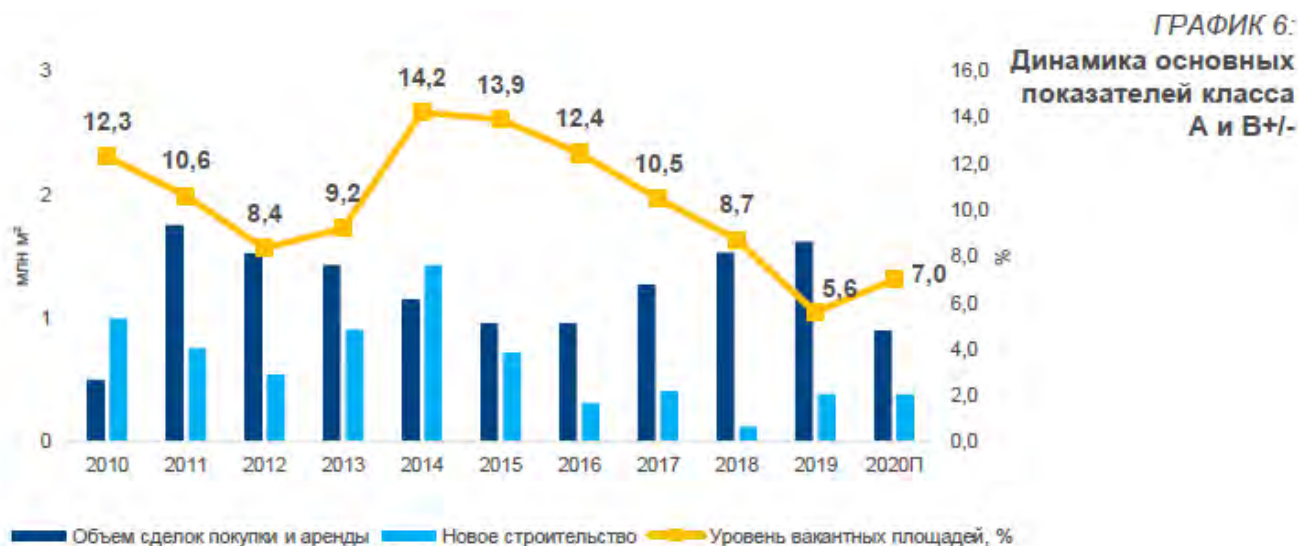


ТАБЛИЦА 2: Основные объекты*, заявленные к вводу в эксплуатацию в 2020 г.

№	НАЗВАНИЕ	КЛАСС	ДЕВЕЛОПЕР	АДРЕС	GLA, М²
1	Neva Towers	A	Renaissance Construction	1-й Красногвардейский пр-д, д. 22	56 158
2	ДЦ «Парк Легенд»	В+	ГК «ТЭН»	Автозаводская ул., д. 23	38 370
3	«ВТБ Арена Парк» (фаза II)	A	УК «Динамо»	Ленинградское ш., д. 36, стр. 8	31 140
4	Alcon II	A	Alcon Development	Ленинградский пр-т, д. 70	20 242
5	«БП Калибр» (стр. 17)	В+	ПАО «Калибр»	Годовикова ул., д. 9, стр. 17	17 300



Клиент: Общество с ограниченной ответственностью «Управляющая компания «Альфа-Капитал» Д.У. ЗПИФ недвижимости «Азимут»
 Отчет об оценке №500-267-02-0220
 Глава 6 АНАЛИЗ РЫНКА ОБЪЕКТА ОЦЕНКИ, ЦЕНООБРАЗУЮЩИХ ФАКТОРОВ, А ТАКЖЕ ВНЕШНИХ ФАКТОРОВ, ВЛИЯЮЩИХ НА ЕГО СТОИМОСТЬ
 Объект оценки: Нежилые здания с кадастровыми номерами: 77:01:0004011:1036, 77:01:0004011:1030, 77:01:0004011:6242 и право аренды на земельные участки с кадастровыми номерами: 77:01:0004011:39, 77:01:0004011:70

Уровень вакантных площадей, ставки аренды, основные здания, ожидаемые к вводу до конца 2020 г.



Субъект	Доли свободных площадей			Базовая ставка аренды*, руб./м²/год		
	A	B+	B-	A	B+	B-
1, 6, 8 Премиум	4%	4%	3%	45 120	26 530	19 200
1-14 (кроме Премиум) ЦДР	3%	3%	2%	35 450	23 640	15 770
16 Москва-Сити	6%	4%	-	32 400	31 220	-
18 Ленинградский	11%	3%	6%	30 240	20 050	8 700
17 Суздальский	1%	2%	2%	26 230	11 940	11 530
18 Электрозаводский	42%	4%	3%	14 500	11 500	11 310
18 Тульский	0%	6%	6%	-	13 200	10 600
20 Ленинский	3%	2%	14%	15 000	17 030	15 140
21 Кутузовский	0%	5%	1%	-	15 050	11 000

Субъект	Доли свободных площадей			Базовая ставка аренды*, руб./м²/год		
	A	B+	B-	A	B+	B-
Север	-	7%	2%	-	10 000	8 300
Северо-восток	-	3%	3%	-	12 120	4 800
Северо-запад	15%	6%	3%	12 750	7 000	9 400
Запад	4%	13%	3%	28 800	14 380	8 000
Восток	-	7%	3%	-	15 360	8 000
Юг	-	4%	4%	-	11 220	15 700
Юго-восток	65%	8%	8%	25 000	9 730	7 630
Юго-запад	34%	14%	7%	15 930	12 110	6 600

* Без учета эксплуатационных расходов, НДС (20%) и коммунальных платежей.

Источник: Colliers International



6.4.7 Анализ основных ценообразующих факторов в сегменте рынка объектов оценки

Наиболее существенное влияние на рынок недвижимости оказывают такие ценообразующие факторы как:

- объективные факторы - это экономические факторы, которые определяют средний уровень цен конкретных сделок субъектами недвижимости. Их можно подразделить на макроэкономические (факторы, связанные с общей конъюнктурой рынка - налоги, пошлины, динамика курса доллара, инфляция, безработица, уровень и условия оплаты труда, потребность в объектах недвижимости, развитие внешнеэкономической деятельности и т.д.) и микроэкономические (факторы, характеризующие объективные параметры конкретных сделок);
- физические факторы - местонахождение (удаленность от центра, степень развития инфраструктуры и транспортного сообщения, архитектурноконструктивные решения, состояние объекта недвижимости, наличие коммуникаций);
- факторы, влияющие на скорость продажи - количество аналогичных предложений, их соотношение со спросом именно в этой части города, характер сделки («прямая» или «встречная» продажа), юридическая «чистота» объекта;
- осознания и факторы психологического характера (реклама, инфляционные ожидания, симпатии, осведомленность и т.д.).

6.4.8 Анализ основных факторов, влияющих на спрос/предложение и цены сопоставимых объектов недвижимости

На спрос и предложение объектов, аналогичных оцениваемому влияет:

- Расположение объекта;
- Качество отделки;
- Площадь объекта;
- Имущественные права;



6.4.9 Анализ фактических данных о ценах предложений объектов из сегмента рынка объектов оценки

В рамках проведения анализа сегмента рынка объекта оценки, а также следуя требованиям п.11 ФСО №7, Оценщик провел анализ фактических данных о ценах предложений продажи земельных участков из сегмента рынка объекта оценки.

Информация по фактическим предложениям к продаже сопоставимых объектов для сегмента коммерческой недвижимости представлена в следующей ниже таблице.



Клиент: Общество с ограниченной ответственностью «Управляющая компания «Альфа-Капитал» Д.У. ЗПИФ недвижимости «Азимут»
 Отчет об оценке №500-267-02-0220
 Глава 6 АНАЛИЗ РЫНКА ОБЪЕКТА ОЦЕНКИ, ЦЕНООБРАЗУЮЩИХ ФАКТОРОВ, А ТАКЖЕ ВНЕШНИХ ФАКТОРОВ, ВЛИЯЮЩИХ НА ЕГО СТОИМОСТЬ
 Объект оценки: Нежилые здания с кадастровыми номерами: 77:01:0004011:1036, 77:01:0004011:1030, 77:01:0004011:6242 и право аренды на земельные участки с кадастровыми номерами: 77:01:0004011:39, 77:01:0004011:70

Анализ фактических данных о ценах предложений по продаже объектов недвижимости из сегмента рынка объектов оценки доступные Оценщику

Согласно п. 226 ФСО№7 «при проведении оценки должны быть описаны объем доступных оценщику рыночных данных об объектах-аналогах и правила их отбора для проведения расчетов. Использование в расчетах лишь части доступных оценщику объектов-аналогов должно быть обосновано в отчете об оценке;».

№, п./п.	Наименование	Аналог №1	Аналог №2	Аналог №3	Аналог №4	Аналог №5
1	Источник информации*	https://www.cian.ru/	https://www.cian.ru/	https://www.cian.ru/	https://zдание.info/	https://zдание.info/
2	Описание	Административное здание	Административное здание	Административное здание	Административное здание	Административное здание
3	Класс	В	В	В	В	В
4	Этажность	6	3	5	5	3
5	Планировка	Здание с коридорно-кабинетной планировкой	Здание с коридорно-кабинетной планировкой	Здание с коридорно-кабинетной планировкой	Здание с коридорно-кабинетной планировкой	Здание с коридорно-кабинетной планировкой
6	Условия прод./предл.	предложение	предложение	предложение	предложение	предложение
7	Дата прод./предл.	Август 2020	Август 2020	Август 2020	Август 2020	Август 2020
8	Передаваемые права	собственность	собственность	собственность	собственность	собственность
9	Условия финансирования	рыночные	рыночные	рыночные	рыночные	рыночные
10	Местоположение	Москва, ЦАО, р-н Тверской, 2-я Тверская-Ямская ул., 18	Москва, ЦАО, р-н Тверской, 1-я Тверская-Ямская ул., 16/23С2	Москва, ЦАО, р-н Тверской, Долгоруковская ул., 21С1	Москва, ЦАО, ул. Долгоруковская, 9	Москва, ЦАО, р-н Тверской, Тверская ул., 24С2
11	Площадь, кв.м.	2 900,00	982,20	1 984,00	3 188,00	970,00
12	Система налогообложения	УСН	Включен НДС	УСН	Включен НДС	Включен НДС



Клиент: Общество с ограниченной ответственностью «Управляющая компания «Альфа-Капитал» Д.У. ЗПИФ недвижимости «Азимут»

Отчет об оценке №500-267-02-0220

Глава 6 АНАЛИЗ РЫНКА ОБЪЕКТА ОЦЕНКИ, ЦЕНООБРАЗУЮЩИХ ФАКТОРОВ, А ТАКЖЕ ВНЕШНИХ ФАКТОРОВ, ВЛИЯЮЩИХ НА ЕГО СТОИМОСТЬ

Объект оценки: Нежилые здания с кадастровыми номерами: 77:01:0004011:1036, 77:01:0004011:1030, 77:01:0004011:6242 и право аренды на земельные участки с кадастровыми номерами: 77:01:0004011:39, 77:01:0004011:70

13	Стоимость, руб.	541 312 500,00	294 660 000,00	446 400 000,00	1 000 000 000,00	350 000 000,00
14	Стоимость, руб./кв.м. с НДС	186 659,48	300 000,00	225 000,00	313 676,29	360 824,74
15	Стоимость, руб./кв.м. без НДС	186 659,48	250 000,00	225 000,00	261 396,91	300 687,28
16	Физическое состояние здания	Хорошее	Хорошее	Хорошее	Хорошее	Хорошее
17	Состояние отделки	Среднее состояние (стандартная офисная отделка)	Среднее состояние (стандартная офисная отделка)	Среднее состояние (стандартная офисная отделка)	Среднее состояние (стандартная офисная отделка)	Среднее состояние (стандартная офисная отделка)
18	Функциональное назначение	административное - офисное	административное - офисное	административное - офисное	административное - офисное	административное - офисное
19	Ссылка на источник	https://www.cian.ru/sale/commercial/156175692/	https://www.cian.ru/sale/commercial/220321169/	https://www.cian.ru/sale/commercial/156462721/	https://zдание.info/2385/2469/object/53381	https://zдание.info/2385/2476/object/232308



6.4.10 Основные выводы относительно сегмента рынка, к которому принадлежат объекты оценки

Основными факторами, влияющими на стоимость объекта оценки, являются местоположение, площадь, качество отделки. Кроме этого, важнейшую роль играет наличие ограничений (обременений) и правовой статус объекта.

Диапазон цен предложений на продажу составляет от 187 000,00 руб. за один квадратный метр до 360 000 руб. за один квадратный метр.



7 АНАЛИЗ НАИБОЛЕЕ ЭФФЕКТИВНОГО ИСПОЛЬЗОВАНИЯ ОБЪЕКТОВ ОЦЕНКИ (АНЭИ)

Наиболее эффективное использование представляет собой наиболее вероятное использование объекта недвижимости, которое не противоречит действующему законодательству, физически и финансово осуществимо и при котором объект имеет наибольшую стоимость.

Из определения следует, что в процессе анализа наиболее эффективного использования последовательно рассматриваются следующие критерии: физическая осуществимость, юридическая правомочность, финансовая оправданность и максимальная экономическая эффективность.

Процесс анализа наиболее эффективного использования



Источник: методическая литература

Основные критерии отбора наиболее эффективного использования

Оптимальное (наиболее вероятное) использование объекта недвижимости выявляется путем проверки соответствия рассматриваемых вариантов его использования следующим четырем критериям:

- быть физически возможным, т.е. соответствовать ресурсному потенциалу;
- быть законодательно допустимым, т.е. срок и форма предполагаемого использования не должны подпадать под действие правовых ограничений, существующих либо потенциальных;
- быть финансово состоятельным, т.е. использование должно обеспечить доход, равный или больший по сравнению с суммой операционных расходов, финансовых обязательств и капитальных затрат;
- быть максимально эффективным, т.е. иметь наибольшую продуктивность среди вариантов использования, вероятность реализации которых подтверждается рынком.

Анализ наиболее эффективного использования объекта оценки предполагает следующую последовательность действий:

- отбор вариантов использования объекта оценки;
- проверка каждого варианта использования, отобранного на предыдущем этапе, на физическую осуществимость;



- проверка каждого варианта использования, отобранного на предыдущем этапе, на экономическую целесообразность;
- выбор варианта экономически целесообразного использования, при котором стоимость объекта оценки может быть максимальной;
- формирование вывода о признанном Оценщиком варианте наиболее эффективного использования объекта оценки.

Несоответствие потенциального варианта использования любому из критериев не позволяет рассматривать его в качестве наиболее эффективного. Такой вариант сразу признается как «не наиболее эффективный» и по дальнейшим критериям не анализируется.

Анализ наиболее эффективного использования земельного участка с улучшениями

Ближайшее окружение Объекта оценки – офисная и жилая застройка. Опираясь на анализ рынка Объекта оценки и особенности его местоположения, рассматриваем следующие виды использования:

- торговое;
- офисное.

Качественный анализ проводится на основе анализа факторов, которые определяют соответствие критериям наиболее эффективного использования. Сопоставление вариантов приведено в таблице ниже

Критерии	Торговое	Офисное
Физическая осуществимость	-	+
Юридическая допустимость	-	+
Экономическая целесообразность	-	+
Максимальная стоимость	-	+

Проверка вариантов использования объекта оценки на физическую осуществимость.

Для дальнейшего анализа в качестве физически возможных вариантов из отобранных в предыдущем пункте используются:

- варианты, не требующие изменения конструктивных решений оцениваемого объекта (вариант текущего использования, вариант изменения функционального использования с проведением косметического ремонта и тому подобное);
- варианты использования объекта оценки, предусматривающие изменения конструктивных решений, по которым дано положительное заключение строительной (технической, инженерной) экспертизы

Торговое назначение не соответствует критерию физической осуществимости, поскольку конструктивные особенности здания не соответствуют современным требованиям, предъявляемым к торговым зданиям.



Вывод: в качестве физически возможного варианта использования объекта был выбран вариант, не требующий изменений конструктивных решений оцениваемого объекта - в качестве объекта офисного назначения.

Проверка каждого из физически осуществимых вариантов использования объекта на соответствие законодательству.

Соответствие потенциальных вариантов использования объекта оценки законодательству обычно определяется на основе:

- карты правового зонирования территории, составленной на основании требований градостроительного кодекса и утвержденной местным постановлением;
- акта разрешенного использования земельного участка.

Список соответствующих законодательству потенциальных вариантов использования формируется с учетом:

- окружения объекта оценки;
- ожидаемых изменений на рынке недвижимости;
- перспектив развития района;
- возможностей изменения назначения участка в рамках категории земель, соответствующей категории земельного участка объекта оценки.

Вывод: в результате проверки варианта использования земельного участка на соответствие законодательству, выявлено, что вариант использования Объекта оценки в качестве объекта офисного назначения соответствует критерию юридической допустимости.

Проверка каждого юридически допустимого варианта на экономическую целесообразность.

Для проверки соответствующих законодательству вариантов использования объекта на экономическую целесообразность (финансовую осуществимость) необходимо определить вариант с наибольшей внутренней нормой доходности, доходность должна быть не ниже средней по рынку.

Поскольку юридически допустимый вариант использования совпадает с существующим вариантом использования и на дату оценки земельный участок эксплуатируется по назначению, данный вариант использования можно охарактеризовать как экономически целесообразный.

Вывод: в результате проверки вариантов использования Объекта оценки на экономическую целесообразность был сделан вывод о том, что вариант использования объекта оценки в качестве офисной недвижимости является экономически целесообразным.

Количественный анализ рассматриваемых видов использования объекта оценки

Количественный анализ проводится для выявления из отобранных вариантов такого варианта использования, который обеспечивает максимальную стоимость Объекта оценки.



Поскольку несоответствие потенциального варианта использования любому из критериев не позволяет рассматривать его в качестве наиболее эффективного, такой вариант сразу признается как «не наиболее эффективный» и, по дальнейшим критериям не анализируется, единственным вариантом использования, который соответствует всем рассмотренным выше критериям, является использования в качестве торговой недвижимости.

В связи с этим количественный анализ не проводится, так как качественный анализ показал, что из потенциальных способов использования возможен только вариант использования Объекта оценки в качестве офисной недвижимости.

Вывод: Исходя из критериев анализа наиболее эффективного использования Объекта оценки, учитывая местоположение, конструктивные, объемно-планировочные решения, технические особенности и экономическую ситуацию на рынке недвижимости, был сделан вывод о том, что справедливая стоимость Объекта оценки является максимальной при использовании его в качестве офисной недвижимости, т.е. текущее использование.



8 МЕТОДОЛОГИЯ РАСЧЁТА СПРАВЕДЛИВОЙ СТОИМОСТИ ОЦЕНИВАЕМОГО ОБЪЕКТА НЕДВИЖИМОСТИ

ПОСЛЕДОВАТЕЛЬНОСТЬ ОПРЕДЕЛЕНИЯ СТОИМОСТИ

Согласно п. 23 ФСО № 1, проведение оценки включает следующие этапы:

- заключение договора на проведение оценки, включающего задание на оценку;
- сбор и анализ информации, необходимой для проведения оценки;
- применение подходов к оценке, включая выбор методов оценки и осуществление необходимых расчетов;
- согласование (в случае необходимости) результатов и определение итоговой величины стоимости объекта оценки;
- составление Отчета об оценке.

8.1 Общие понятия и определения

Рыночная стоимость

наиболее вероятная цена, по которой данный объект может быть отчужден на открытом рынке в условиях конкуренции, когда стороны действуют разумно, располагая всей необходимой информацией, а на величине сделки не отражаются какие-либо чрезвычайные обстоятельства, то есть когда:

- одна из сторон сделки не обязана отчуждать объект оценки, а другая не обязана принимать исполнение;
- стороны сделки хорошо осведомлены о предмете сделки и действуют в своих интересах;
- объект оценки представлен на открытом рынке в форме публичной оферты, типичной для аналогичных объектов оценки;
- цена сделки представляет собой разумное вознаграждение за объект оценки и принуждения к совершению сделки с чей-либо стороны не было;
- платеж за объект оценки выражается в денежной форме (*Федеральный закон «Об оценочной деятельности в Российской Федерации», статья 3*)

Полное право собственности

понимается осуществление собственником комплекса прав, включая права владения, пользования и распоряжения своим имуществом. Собственник вправе по своему усмотрению совершать в отношении принадлежащего ему имущества любые действия, не противоречащие закону и иным правовым актам и не нарушающие права и охраняемые законом интересы других лиц, в том числе отчуждать свое имущество в собственность другим лицам, передавать им, оставаясь собственником, права владения, пользования и распоряжения имуществом, отдавать имущество в залог и обременять его другими способами, распоряжаться им



Клиент:	Общество с ограниченной ответственностью «Управляющая компания «Альфа-Капитал» Д.У. ЗПИФ недвижимости «Азимут»
Отчет об оценке	№500-267-02-0220
Глава 8	МЕТОДОЛОГИЯ РАСЧЁТА СПРАВЕДЛИВОЙ СТОИМОСТИ ОЦЕНИВАЕМОГО ОБЪЕКТА НЕДВИЖИМОСТИ
Объект оценки:	Нежилые здания с кадастровыми номерами: 77:01:0004011:1036, 77:01:0004011:1030, 77:01:0004011:6242 и право аренды на земельные участки с кадастровыми номерами: 77:01:0004011:39, 77:01:0004011:70

Имущество (активы)	иным образом. (<i>Гражданского Кодекса РФ, статьи. 209, 213</i>). представляет собой ресурсы, находящиеся в чьем-либо владении или под чьим-либо управлением, от которых в будущем с достаточным основанием можно ожидать некоторую экономическую прибыль. Право владения имуществом (активами) как таковое является нематериальным понятием. Однако само имущество (активы) может быть как материальным, так и нематериальным. (<i>Международные стандарты оценки. Общие понятия и принципы оценки.</i>)
Недвижимое имущество	определяется как физический участок земли и относящиеся к нему выполненные человеком улучшения (в том числе и постройки). Это материальная, осязаемая “вещь”, которую можно посмотреть и потрогать, в совокупности со всеми сооружениями на земле, а также над или под ней. (<i>Международные стандарты оценки. Общие понятия и принципы оценки.</i>)
Движимое имущество	включает в себя материальные и нематериальные объекты, не являющиеся недвижимостью. Это имущество не связано с недвижимостью постоянно и, как категория, такое имущество характеризуется возможностью быть перемещенным. (<i>Международные стандарты оценки Общие понятия и принципы оценки.</i>)
Основные активы	это материальные и нематериальные активы, подразделяющиеся на две общие категории: Недвижимость, производственные средства и оборудование. Активы, предназначенные для использования на постоянной основе в деятельности предприятия, включающие в себя земельный участок и сооружения, производственные средства и оборудование, амортизационный резерв (аккумулированные амортизационные начисления) и другие виды активов. Прочие долговременные активы. Активы, не предназначенные для использования на постоянной основе в деятельности предприятия, но которые будут находиться в долговременном владении. Такие активы включают в себя долгосрочные инвестиции и долгосрочные дебиторские задолженности, гудвилл, отсроченные затраты, патенты, фирменные знаки и другие активы. (<i>Международные стандарты оценки Общие понятия и принципы оценки.</i>)
Цена	является термином, обозначающим денежную сумму, требуемую, предлагаемую или уплаченную за некий товар или услугу. Она является историческим фактом, то есть относиться к определенному моменту времени и месту, независимо от того, была ли она объявлена открыто или осталась в тайне. В зависимости от финансовых возможностей, мотивов или особых интересов конкретных покупателя и продавца цена, уплаченная за товары или услуги, может не соответствовать стоимости, приписываемой этим товарам или услугам другими людьми. Тем не менее, цена в принципе является индикатором относительной стоимости, приписываемой товарам или услугам конкретным покупателем и/или конкретным продавцом при конкретных обстоятельствах.



	<i>(Международные стандарты оценки Общие понятия и принципы оценки.)</i>
Стоимость	является экономическим понятием, устанавливающим взаимоотношения между товарами и услугами, доступными для потребления, и теми, кто их покупает и продает. Стоимость является не историческим фактом, а оценкой ценности конкретных товаров и услуг в конкретный момент времени и в соответствии с выбранным определением стоимости. Экономическое понятие стоимости выражает рыночный взгляд на выгоду, которую имеет обладатель данного товара или клиент, которому оказывают данную услугу, на момент оценки стоимости. <i>(Международные стандарты оценки Общие понятия и принципы оценки.)</i>
Затратный подход	совокупность методов оценки стоимости объекта оценки, основанных на определении затрат, необходимых для восстановления либо замещения объекта оценки, с учетом его износа. <i>(Стандарты оценки, обязательные к применению субъектами оценочной деятельности).</i>
Сравнительный подход	совокупность методов оценки стоимости объекта оценки, основанных на сравнении объекта оценки с аналогичными объектами, в отношении которых имеется информация о ценах сделок с ними. <i>(Стандарты оценки, обязательные к применению субъектами оценочной деятельности).</i>
Доходный подход	совокупность методов оценки стоимости объекта оценки, основанных на определении ожидаемых доходов от объекта оценки. <i>(Стандарты оценки, обязательные к применению субъектами оценочной деятельности).</i>
Физический износ (обесценение)	потеря стоимости, вызванная изнашиванием объекта в процессе эксплуатации и природного воздействия. <i>(Международные стандарты оценки).</i>
Функциональное устаревание (обесценение)	потеря стоимости, вызванная появлением новых технологий. Оно может проявляться в излишке производственных мощностей, неадекватности, конструкционной избыточности, недостатке утилитарности или и избытке переменных производственных затрат. Есть две категории функционального устаревания: избыток капитальных затрат и избыток производственных затрат. <i>(Международные стандарты оценки).</i>
Экономическое устаревание	потеря стоимости, обусловленной влиянием внешних факторов. Экономическое устаревание может быть вызвано целым рядом причин, таких как общеэкономические или внутриотраслевые изменения, в том числе сокращение спроса на определенный вид продукции и сокращение предложения или ухудшения качества сырья, рабочей силы, вспомогательных систем, сооружений и коммуникаций; а также правовые изменения, относящиеся к законодательству, муниципальным постановлениям, зонированию и административным распоряжениям. <i>(Международные стандарты оценки).</i>
Устранимое обесценение	износ или устаревание, устранение которых является экономически оправданным, поскольку ожидаемое увеличение полезности



рассматриваемого объекта собственности, а стало быть и его стоимости, не меньше затрат на устранение износа. (Международные стандарты оценки).

Неустранимое обесценение износ или устаревание, которые не могут быть устранены либо устранение которых не является экономически оправданным, поскольку требуемые затраты превосходят ожидаемое увеличение полезности и стоимости рассматриваемого объекта собственности. (Международные стандарты оценки).

8.2 Подходы к оценке объектов недвижимости

Согласно п. 11 ФСО № 1, основными подходами, используемыми при проведении оценки, являются сравнительный, доходный и затратный подходы. При выборе используемых при проведении оценки подходов следует учитывать не только возможность применения каждого из подходов, но и цели и задачи оценки, предполагаемое использование результатов оценки, допущения, полноту и достоверность исходной информации. На основе анализа указанных факторов обосновывается выбор подходов, используемых Оценщиком.

Согласно п. 24 ФСО № 1, Оценщик вправе самостоятельно определять необходимость применения тех или иных подходов к оценке и конкретных методов оценки в рамках применения каждого из подходов.

8.2.1 Сравнительный подход

В соответствии с IFRS 13 при сравнительном подходе используются цены и другая соответствующая информация, основанная на результатах рыночных сделок, связанных с идентичными или сопоставимыми (то есть аналогичными) активами, обязательствами или группой активов и обязательств, такой как бизнес.

Например, в методах оценки, согласующихся с рыночным подходом, часто используются рыночные мультипликаторы, получаемые на базе группы сопоставимых сделок. Мультипликаторы могут находиться в определенных диапазонах, где каждой сопоставимой сделке соответствует свой мультипликатор. Выбор уместного мультипликатора из соответствующего диапазона требует суждения с учетом качественных и количественных факторов, специфичных для данной оценки.

Методы оценки, совместимые с рыночным подходом, включают матричный метод определения цены. Матричный метод определения цены - математический метод, используемый преимущественно для оценки некоторых видов финансовых инструментов, таких как долговые ценные бумаги, который не полагается лишь на ценовые котировки определенных ценных бумаг, а опирается на связь этих ценных бумаг с другими котируемыми ценными бумагами, выбранными в качестве базовых.

Основным методом рыночного подхода является **метод сравнения продаж**. Он основывается на том, что цены имущества определяются рынком. Таким образом, показатель рыночной стоимости можно рассчитать на основании изучения рыночных цен объектов имущества, конкурирующих друг с другом за долю на рынке. Применяемый



процесс сопоставления является основополагающим для процесса оценки. После того как данные по продажам будут отобраны и верифицированы, следует выбрать и проанализировать одну или несколько единиц сравнения. Единицы сравнения используют две составные части, для того чтобы вывести некий множитель (к примеру, цену в расчете на (физическую) единицу измерения или отношение, например, получаемое делением продажной цены имущества на его чистый доход, т.е. мультипликатор чистого дохода или число лет, за которое окупается покупка, который отражает точные различия между объектами имущества. Единицы сравнения, которые покупатели и продавцы на данном рынке используют при принятии своих решений о покупке и продаже, приобретают особую значимость, и им может придаваться больший вес.

Специфическими характеристиками объектов имущества и сделок, которые приводят к вариациям цен, уплачиваемых за недвижимость, являются элементы сравнения. При подходе на основе сравнения продаж они имеют решающее значение. Элементы сравнения включают:

- передаваемые имущественные права, ограничения (обременения) этих прав;
- условия финансирования состоявшейся или предполагаемой сделки;
- условия продажи;
- условия рынка;
- местоположение объекта;
- физические характеристики объекта;
- экономические характеристики;
- вид использования и (или) зонирование;
- наличие движимого имущества, не связанного с недвижимостью;
- другие характеристики (элементы), влияющие на стоимость.

Чтобы провести непосредственные сравнения между имуществом, являющимся предметом сравниваемой продажи, и оцениваемым имуществом, Исполнитель должен рассмотреть возможные корректировки, основанные на различиях в элементах сравнения. Корректировки могут уменьшить различия между каждым сравниваемым имуществом и оцениваемым имуществом.

По российским Федеральным стандартам оценочной деятельности, аналогом рыночного подхода является сравнительный подход.

В соответствии с п. 12 ФСО № 1 **сравнительный подход** - это совокупность методов оценки, основанных на получении стоимости объекта оценки путем сравнения оцениваемого объекта с объектами-аналогами. Объект-аналог - объект, сходный объекту оценки по основным экономическим, материальным, техническим и другим характеристикам, определяющим его стоимость.

Сравнительный подход рекомендуется применять, когда доступна достоверная и достаточная для анализа информация о ценах и характеристиках объектов-аналогов. При этом могут применяться как цены совершенных сделок, так и цены предложений.

В рамках сравнительного подхода применяются различные методы, основанные как на прямом сопоставлении оцениваемого объекта и объектов-аналогов, так и методы,



основанные на анализе статистических данных и информации о рынке объекта оценки (п. 13 - 14 ФСО № 1).

8.2.2 Доходный подход

В соответствии с IFRS 13 доходный подход предполагает преобразование будущих сумм (например, денежных потоков или доходов и расходов) в одну текущую (то есть дисконтированную) величину. Когда используется доходный подход, оценка справедливой стоимости отражает текущие ожидания рынка в отношении указанных будущих сумм.

К данным методам оценки относятся, например, следующие:

- методы, основанные на расчете приведенной стоимости;
- модели определения цены опциона, такие как формула Блэка-Шоулза-Мертон или биномиальная модель (то есть модель, предусматривающая дискретный подход), которые предусматривают расчет приведенной стоимости и отражают как временную стоимость, так и внутреннюю стоимость соответствующего опциона;
- многопериодная модель избыточной прибыли, которая используется для оценки справедливой стоимости некоторых нематериальных активов.

По российским Федеральным стандартам оценочной деятельности, так же имеется доходный подход.

В соответствии с п. 15 ФСО № 1 доходный подход - это совокупность методов оценки, основанных на определении ожидаемых доходов от использования объекта оценки.

Доходный подход рекомендуется применять, когда существует достоверная информация, позволяющая прогнозировать будущие доходы, которые объект оценки способен приносить, а также связанные с объектом оценки расходы. В рамках доходного подхода применяются различные методы, основанные на дисконтировании денежных потоков и капитализации дохода (пункты 15 - 17 ФСО № 1).

Методы оценки по приведенной стоимости

Приведенная стоимость - это инструмент, используемый для связывания будущих сумм (например, потоков денежных средств или значений стоимости) с существующей суммой с использованием ставки дисконтирования. Определение справедливой стоимости актива или обязательства с использованием метода оценки по приведенной стоимости охватывает все следующие элементы с точки зрения участников рынка на дату оценки:

- оценка будущих потоков денежных средств от оцениваемого актива или обязательства;
- ожидания в отношении возможных изменений суммы и времени получения потоков денежных средств, представляющих неопределенность, присущую потокам денежных средств;
- временная стоимость денег, представленная ставкой по безрисковым монетарным активам, сроки погашения или сроки действия которых совпадают с периодом, охватываемым потоками денежных средств, и которые не представляют никакой неопределенности в отношении сроков и риска дефолта для их держателя (то есть безрисковая ставка вознаграждения);



- цена, уплачиваемая за принятие неопределенности, присущей потокам денежных средств (то есть премия за риск);
- другие факторы, которые участники рынка приняли бы во внимание в сложившихся обстоятельствах;
- в отношении обязательства, риск невыполнения обязательств, относящийся к данному обязательству, включая собственный кредитный риск предприятия (то есть лица, принявшего на себя обязательство).

Методы оценки по приведенной стоимости отличаются в зависимости от того, как они используют элементы, описанные выше. Однако нижеследующие общие принципы регулируют применение любого метода оценки по приведенной стоимости, используемого для оценки справедливой стоимости:

- потоки денежных средств и ставки дисконтирования должны отражать допущения, которые использовались бы участниками рынка при установлении цены на актив или обязательство;
- для потоков денежных средств и ставок дисконтирования должны учитываться только те факторы, которые относятся к оцениваемому активу или обязательству;
- для того чтобы избежать двойного учета или не упустить влияние факторов риска, ставки дисконтирования должны отражать допущения, совместимые с допущениями, присущими потокам денежных средств. Например, ставка дисконтирования, отражающая неопределенность ожиданий в отношении будущего дефолта, будет приемлемой при использовании предусмотренных договором потоков денежных средств от ссуды (то есть метод корректировки ставки дисконтирования). Та же самая ставка не должна применяться при использовании ожидаемых (то есть взвешенных с учетом вероятности) потоков денежных средств (то есть метод оценки по ожидаемой приведенной стоимости), потому что ожидаемые потоки денежных средств уже отражают допущения о неопределенности в отношении будущего дефолта; вместо этого должна использоваться ставка дисконтирования, соизмеримая с риском, присущим ожидаемым потокам денежных средств;
- допущения в отношении потоков денежных средств и ставок дисконтирования должны быть последовательными между собой. Например, номинальные потоки денежных средств, которые включают эффект инфляции, должны дисконтироваться по ставке, включающей эффект инфляции. Номинальная безрисковая ставка вознаграждения включает эффект инфляции. Фактические потоки денежных средств, исключая эффект инфляции, должны дисконтироваться по ставке, исключая эффект инфляции. Аналогичным образом потоки денежных средств за вычетом налогов должны дисконтироваться с использованием ставки дисконтирования за вычетом налогов. Потоки денежных средств до уплаты налогов должны дисконтироваться по ставке, совместимой с указанными потоками денежных средств;
- ставки дисконтирования должны учитывать основополагающие экономические факторы, связанные с валютой, в которой выражены потоки денежных средств.



Определение справедливой стоимости с использованием методов оценки по приведенной стоимости осуществляется в условиях неопределенности, потому что используемые потоки денежных средств являются скорее расчетными величинами, нежели известными суммами. Во многих случаях как сумма, так и сроки получения потоков денежных средств являются неопределенными. Даже предусмотренные договором фиксированные суммы, такие как платежи по ссуде, являются неопределенными, если существует риск дефолта.

Модели оценки опциона:

Модель ценообразования опционов Блэка-Шоулза — это модель, которая определяет теоретическую цену на европейские опционы, подразумевающая, что если базовый актив торгуется на рынке, то цена опциона на него неявным образом уже устанавливается самим рынком. Данная модель получила широкое распространение на практике и, помимо всего прочего, может также использоваться для оценки всех производных бумаг, включая варранты, конвертируемые ценные бумаги, и даже для оценки собственного капитала финансово зависимых фирм.

Согласно Модели Блэка-Шоулза, ключевым элементом определения стоимости опциона является ожидаемая волатильность базового актива. В зависимости от колебания актива, цена на него возрастает или понижается, что прямопропорционально влияет на стоимость опциона. Таким образом, если известна стоимость опциона, то можно определить уровень волатильности ожидаемой рынком.

Биномиальная модель предполагает больший объем вычислений, чем модель Блэка-Шоулза и позволяет вводить собственное распределение цен. Данная модель также известна как биномиальная модель Кокса-Росса - Рубинштейна или C-11-11-модель.

Биномиальная модель дает представление о детерминантах стоимости опциона. Она определяется не ожидаемой ценой актива, а его текущей ценой, которая, естественно, отражает ожидания, связанные с будущим. Биномиальная модель в гораздо большей степени приспособлена для анализа досрочного исполнения опциона, поскольку в ней учитываются денежные потоки в каждом периоде времени, а не только на момент истечения.

Метод дисконтированных денежных потоков

Согласно п. 11 Приложения В IFRS 13 метод дисконтированных денежных потоков используется для оценки справедливой стоимости нематериальных активов.

Доходный подход рекомендуется применять, когда существует достоверная информация, позволяющая прогнозировать будущие доходы, которые объект оценки способен приносить, а также связанные с объектом оценки расходы. В рамках доходного подхода применяются различные методы, основанные на дисконтировании денежных потоков и капитализации дохода (пункты 15 - 17 ФСО № 1).



8.2.3 Затратный подход

В соответствии с IFRS 13 при затратном подходе отражается сумма, которая потребовалась бы в настоящий момент времени для замены эксплуатационной мощности актива (часто называемая текущей стоимостью замещения).

С позиций участника рынка, являющегося продавцом, цена, которая была бы получена за актив, основана на сумме затрат, которые понесет другой участник рынка, являющийся покупателем, чтобы приобрести или построить замещающий актив, обладающий сопоставимыми функциональными характеристиками, с учетом износа. Причина этого заключается в том, что участник рынка, являющийся покупателем, не стал бы платить за актив больше той суммы, за которую он мог бы найти замещение эксплуатационной мощности данного актива. Понятие износа охватывает физический износ, моральное (технологическое) устаревание и экономическое (внешнее) устаревание и является более широким, чем понятие амортизации для целей финансовой отчетности (распределение исторической стоимости) или налоговых целей (исходя из регламентированных сроков службы активов). Во многих случаях метод текущей стоимости замещения используется для оценки справедливой стоимости материальных активов, которые используются в сочетании с другими активами либо с другими активами и обязательствами.

В соответствии с п. 18 ФСО № 1 **затратный подход** - это совокупность методов оценки стоимости объекта оценки, основанных на определении затрат, необходимых для приобретения, воспроизводства либо замещения объекта оценки с учетом износа и устареваний.

Затратный подход преимущественно применяется в тех случаях, когда существует достоверная информация, позволяющая определить затраты на приобретение, воспроизводство либо замещение объекта оценки.

В рамках затратного подхода применяются различные методы, основанные на определении затрат на создание точной копии объекта оценки или объекта, имеющего аналогичные полезные свойства. Критерии признания объекта точной копией объекта оценки или объектом, имеющим сопоставимые полезные свойства, определяются федеральными стандартами оценки, устанавливающими требования к проведению оценки отдельных видов объектов оценки и (или) для специальных целей (пункты 18 - 20 ФСО № 1).

Согласно п. 24 ФСО № 7, затратный подход рекомендуется применять в следующих случаях:

- для оценки объектов недвижимости - земельных участков, застроенных объектами капитального строительства, или объектов капитального строительства, но не их частей, например жилых и нежилых помещений;
- для оценки недвижимости, если она соответствует наиболее эффективному использованию земельного участка как незастроенного, и есть возможность корректной оценки физического износа, а также функционального и внешнего



(экономического) устареваний объектов капитального строительства;

- при низкой активности рынка, когда недостаточно данных, необходимых для применения рыночного (сравнительного) и доходного подходов к оценке, а также для оценки недвижимости специального назначения и использования (например, линейных объектов, гидротехнических сооружений, водонапорных башен, насосных станций, котельных, инженерных сетей и другой недвижимости, в отношении которой рыночные данные о сделках и предложениях отсутствуют).

8.3 Выбор подходов и методов оценки объектов оценки

Из проведенного выше анализа следует, что МСФО и ФСО включают в себя 3 подхода при проведении оценки. Исключением является различие в наименовании сравнительного подхода, по МСФО данный подход называется рыночным. Три подхода к оценке независимы друг от друга, хотя каждый из них основывается на одних и тех же экономических принципах. Предполагается, что все три подхода должны приводить к одинаковому результату, однако, окончательное заключение о стоимости зависит от рассмотрения всех используемых данных и от особенностей согласования всех показателей.

Затратный подход показывает оценку восстановительной стоимости (затрат на замещение) объекта за вычетом износа, увеличенную на стоимость земельного участка.

Затратный подход в данном случае нецелесообразен, поскольку он не отражает действительных рыночных мотиваций и сложившейся конъюнктуры цен на рынке продажи. Реализация метода требует большого количества допущений, которые могут привести к большой погрешности вычислений и искажению итогового результата справедливой стоимости. Учитывая вышеизложенное, а также на основании п. 17 Федерального Стандарта Оценки «Общие понятия оценки, подходы к оценке и требования к проведению оценки» (ФСО № 1), утвержденного приказом Минэкономразвития РФ от 20 мая 2015 г., № 297, а также, ст. 14 ФЗ-135 «Об оценочной деятельности в РФ», **Оценщик считает невозможным применить затратный подход для расчета справедливой стоимости объекта оценки.**

При анализе рынка и подборе объектов-аналогов в сегменте рынка, был выявлен ряд предложений к продаже сопоставимых по местоположению, назначению и другим факторам на базе которых возможно применить метод сравнения продаж сравнительного подхода к оценке. Оценщик располагает информацией, позволяющей применить **сравнительный подход** к оценке стоимости объектов оценки. Учитывая вышеизложенное, а также на основании п. 14 Федерального Стандарта Оценки «Общие понятия оценки, подходы к оценке и требования к проведению оценки» (ФСО № 1), утвержденного приказом Минэкономразвития РФ от 20 мая 2015 г., №297, а также, ст. 14 ФЗ-135 «Об оценочной деятельности в РФ», **Оценщик считает возможным применить сравнительный подход к оценке стоимости объектов недвижимого имущества.**



Доходный подход применяется, когда существует достоверная информация, позволяющая прогнозировать будущие доходы, которые объект оценки способен приносить, а также связанные с объектом оценки расходы. При применении доходного подхода оценщик определяет величину будущих доходов и расходов и моменты их получения. Оценщик располагает информацией, позволяющей применить доходный подход к оценке стоимости объектов оценки. Учитывая вышеизложенное, а также на основании п. 17 Федерального Стандарта Оценки «Общие понятия оценки, подходы к оценке и требования к проведению оценки» (ФСО № 1), утвержденного приказом Минэкономразвития РФ от 20 мая 2015 г., № 297, а также, ст. 14 ФЗ-135 «Об оценочной деятельности в РФ», **Оценщик считает возможным применить доходный подход для расчета справедливой стоимости объекта оценки.**

Вывод: в рамках настоящего Отчета справедливая стоимость объекта оценки была рассчитана в рамках сравнительного и доходного подходов. По мнению Оценщика, применение данных методов позволит получить достоверную информацию о справедливой стоимости оцениваемых объектов.



9 ОПРЕДЕЛЕНИЕ СПРАВЕДЛИВОЙ СТОИМОСТИ СРАВНИТЕЛЬНЫМ ПОДХОДОМ

В Отчёте в качестве источников информации при создании информационной базы использовались данные агентств недвижимости и сборников журнала «Rway» а также ресурсы Интернет-сайтов риэлтерских агентств.

Критерии отбора аналогов: функциональное назначение и место расположения. Для оцениваемых объектов недвижимости, в результате анализа рынка недвижимости отобраны аналоги, по которым был проведён расчёт стоимости 1 м² общей площади.



9.1 Объекты-аналоги

№, п./п	Наименование	Аналог №1	Аналог №2	Аналог №3	Аналог №4	Аналог №5
1	Источник информации*	https://www.cian.ru/	https://www.cian.ru/	https://www.cian.ru/	https://zдание.info/	https://zдание.info/
2	Описание	Административное здание	Административное здание	Административное здание	Административное здание	Административное здание
3	Класс	В	В	В	В	В
4	Этажность	6	3	5	5	3
5	Планировка	Здание с коридорно-кабинетной планировкой	Здание с коридорно-кабинетной планировкой	Здание с коридорно-кабинетной планировкой	Здание с коридорно-кабинетной планировкой	Здание с коридорно-кабинетной планировкой
6	Условия прод./предл.	предложение	предложение	предложение	предложение	предложение
7	Дата прод./предл.	Август 2020	Август 2020	Август 2020	Август 2020	Август 2020
8	Передаваемые права	собственность	собственность	собственность	собственность	собственность
9	Условия финансирования	рыночные	рыночные	рыночные	рыночные	рыночные
10	Местоположение	Москва, ЦАО, р-н Тверской, 2-я Тверская-Ямская ул., 18	Москва, ЦАО, р-н Тверской, 1-я Тверская-Ямская ул., 16/23С2	Москва, ЦАО, р-н Тверской, Долгоруковская ул., 21С1	Москва, ЦАО, ул. Долгоруковская, 9	Москва, ЦАО, р-н Тверской, Тверская ул., 24С2
11	Площадь, кв.м.	2 900,00	982,20	1 984,00	3 188,00	970,00
12	Система налогообложения	УСН	Включен НДС	УСН	Включен НДС	Включен НДС
13	Стоимость, руб.	541 312 500,00	294 660 000,00	446 400 000,00	1 000 000 000,00	350 000 000,00
14	Стоимость, руб./кв.м. с НДС	186 659,48	300 000,00	225 000,00	313 676,29	360 824,74
15	Стоимость, руб./кв.м. без НДС	186 659,48	250 000,00	225 000,00	261 396,91	300 687,28
16	Физическое состояние здания	Хорошее	Хорошее	Хорошее	Хорошее	Хорошее



Клиент: Общество с ограниченной ответственностью «Управляющая компания «Альфа-Капитал» Д.У. ЗПИФ недвижимости «Азимут»

Отчет об оценке №500-267-02-0220

Глава 9 ОПРЕДЕЛЕНИЕ СПРАВЕДЛИВОЙ СТОИМОСТИ СРАВНИТЕЛЬНЫМ ПОДХОДОМ

Объект оценки: Нежилые здания с кадастровыми номерами: 77:01:0004011:1036, 77:01:0004011:1030, 77:01:0004011:6242 и право аренды на земельные участки с кадастровыми номерами: 77:01:0004011:39, 77:01:0004011:70

17	Состояние отделки	Среднее состояние (стандартная офисная отделка)	Среднее состояние (стандартная офисная отделка)	Среднее состояние (стандартная офисная отделка)	Среднее состояние (стандартная офисная отделка)	Среднее состояние (стандартная офисная отделка)
18	Функциональное назначение	административное - офисное	административное - офисное	административное - офисное	административное - офисное	административное - офисное
19	Ссылка на источник	https://www.cian.ru/sale/commercial/156175692/	https://www.cian.ru/sale/commercial/220321169/	https://www.cian.ru/sale/commercial/156462721/	https://zдание.info/2385/2469/object/53381	https://zдание.info/2385/2476/object/232308

***Активная ссылка на объявления с объектами-аналогами, подробный адрес расположения, а также скриншоты интернет-страниц находятся в приложении к отчету. При наличии расхождений с информацией объявлений (скриншотов), уточненная информация приводится в таблице выше. Оценщик вводит допущение о достоверности информации на основе объявлений (скриншотов).**



9.2 ПРИМЕНЯЕМЫЕ КОРРЕКТИРОВКИ:

Имущественные права. Одним из основных ценообразующих факторов является сущность имущественных прав объект. На рынке существует два основных типа данных прав: право аренды и право собственности на объект.

Так как объекты-аналоги на рынке предложений были подобраны с идентичными правами (собственность,), то введение корректировки по данному элементу сравнения не требуется.

Условия сделки (корректировка на торг, уторгование). Корректировка по условиям продажи определяется обстоятельствами, при которых продавец и покупатель принимают свои решения относительно продажи или приобретения конкретного объекта недвижимости. В оценочной практике есть такое понятие, как корректировка на уторгование. Она используется в оценке, когда оценка проводится на базе данных не по свершившимся сделкам, а по офертам к продаже или аренде.

По данным НКО "Ассоциация развития рынка недвижимости "СтатРиелт" корректировка на уторгование для объектов недвижимости (офисная) корректировка составляет 3% – 12% в меньшую сторону.

В рамках данного отчета величина корректировки была принята на уровне минус **-6,00%** как среднее значение.

А – группа: город Москва и города спутники.

Рисунок 9-1 Корректировка на уторгование

№	Объекты	Нижняя граница	Верхняя граница	Среднее значение по РФ	А
					группа
А. При продаже объектов					
1	Торговых помещений и зданий с земельным участком	0,89	0,98	0,94	0,96
2	Офисных и других общественных помещений и зданий, в том числе автотехобслуживания (СТО), с земельным участком	0,88	0,97	0,93	0,94
3	Складских помещений и зданий с земельным участком	0,88	0,97	0,93	0,94
4	Производственных помещений и зданий с земельным участком	0,80	0,92	0,87	0,89
5	Сельскохозяйственных зданий и строений на землях сельскохозяйственного назначения - в зависимости от приближенности к крупному центру сбыта с/х продукции, транспортной и инженерной инфраструктур	0,68	0,93	0,83	0,85

Источник информации: НКО "Ассоциация развития рынка недвижимости "СтатРиелт"

Условия финансирования (условия платежа, обстоятельства совершения сделки). Корректировка по условиям финансирования, условиям платежа, обстоятельствам совершения сделки производится, если данные условия и обстоятельства сделки отличаются от условий финансирования, типичных для данной категории имущества при определении рыночной стоимости. Так как в офертах к продаже и в ценах сделок в открытых источниках обычно не публикуют особенности свершения сделки, расчет стоимости объекта оценки проводился в допущении, что данные особенности типичны для данной категории имущества, поэтому корректировка по данному элементу сравнения не проводилась.



Клиент:	Общество с ограниченной ответственностью «Управляющая компания «Альфа-Капитал» Д.У. ЗПИФ недвижимости «Азимут»
Отчет об оценке	№500-267-02-0220
Глава 9	ОПРЕДЕЛЕНИЕ СПРАВЕДЛИВОЙ СТОИМОСТИ СРАВНИТЕЛЬНЫМ ПОДХОДОМ
Объект оценки:	Нежилые здания с кадастровыми номерами: 77:01:0004011:1036, 77:01:0004011:1030, 77:01:0004011:6242 и право аренды на земельные участки с кадастровыми номерами: 77:01:0004011:39, 77:01:0004011:70

Динамика цен. Рыночные условия постепенно изменяются, и цена, по которой объект выставлен на продажу, может измениться с течением времени. Таким образом, динамика цен на рынке также является ценообразующим фактором для объектов недвижимости.

В настоящее время рынок коммерческой недвижимости достаточно значителен, аналоги были подобраны на дату наиболее близкую к дате оценки.

Согласно обзору основных тенденций сегмента рынка объектов оценки существенных изменений на рынке недвижимости данного типа не происходило. Введение корректировки не требуется.

Местоположение (местонахождение в пределах города). Расположение объекта недвижимости и его окружение значительно влияет на стоимость его на рынке.

Корректировка не вводилась, ввиду близкого расположения объектов-аналогов.

Площадь. Данная корректировка, позволяет учитывать изменение стоимости единицы площади в зависимости от общей площади объекта.

По данным НКО "Ассоциация развития рынка недвижимости "СтатРиелт" корректировка на площадь для объектов недвижимости коммерческого назначения рассчитывается по данным коэффициентам:

Исследование рынка коммерческой недвижимости показало, что зависимость удельной рыночной стоимости объекта от общей площади выражается степенной функцией:

$$C = b \cdot S^n$$

C – цена предложения (рыночная стоимость) 1 кв.м. объекта, ден.ед./кв.м.,

S – общая площадь объекта, кв.м.,

b – коэффициент, отражающий активность этого сегмента рынка,

n – коэффициент торможения - степень замедления роста рыночной стоимости объекта по мере увеличения общей площади.

В результате эффекта «торможения» удельная рыночная стоимость коммерческой недвижимости снижается по мере увеличения общей площади. При выборе аналогов учтена "аналогичность" сравниваемых объектов. Тестирование линии тренда зависимости удельной цены от общей площади выявило коэффициенты торможения:

назначение	K торм (n)	R ² коэффициент детерминации
Общественные здания и помещения	- 0,17	0,659
Промышленные и складские здания и помещения	- 0,22	0,737

В итоге, формула расчета поправки на площадь объекта принимает вид:

$$K_s = (S_o/S_a)^n$$

K_s – корректировка удельной рыночной стоимости на общую площадь.

S_o – общая площадь оцениваемого объекта, ед.

S_a – общая площадь аналогичного по остальным параметрам объекта, ед.

n – коэффициент торможения.

Источник информации: НКО "Ассоциация развития рынка недвижимости "СтатРиелт"



Клиент:	Общество с ограниченной ответственностью «Управляющая компания «Альфа-Капитал» Д.У. ЗПИФ недвижимости «Азимут»
Отчет об оценке	№500-267-02-0220
Глава 9	ОПРЕДЕЛЕНИЕ СПРАВЕДЛИВОЙ СТОИМОСТИ СРАВНИТЕЛЬНЫМ ПОДХОДОМ
Объект оценки:	Нежилые здания с кадастровыми номерами: 77:01:0004011:1036, 77:01:0004011:1030, 77:01:0004011:6242 и право аренды на земельные участки с кадастровыми номерами: 77:01:0004011:39, 77:01:0004011:70

Расчет величины корректировки на площадь произведен по среднему значению из доверительного интервала и приведен в таблице «Расчет удельной стоимости объектов оценки»

Корректировка на физическое состояние объекта Данная корректировка обусловлена различием в стоимости 1 м² в зависимости от состояния объекта оценки (здания). Так как аналоги были подобраны с идентичным физическим состоянием что и объект оценки, то корректировка по данному элементу не проводилась.

Корректировка на тип отделки Объекты недвижимости с повышенной отделкой стоят дороже, чем те объекты, отделка которых выполнена из более дешевых материалов или требует ремонта. Так как аналоги были подобраны с одинаковым состоянием отделки, то корректировка не применялась.



9.3 Расчет справедливой стоимости 1 м2 площади объекта оценки по сравнительному подходу путем введения корректировок - Нежилое здание, кадастровый номер: 77:01:0004011:1030

№	Критерии сравнения	Объект оценки	Аналог 1	Аналог 2	Аналог 3	Аналог 4	Аналог 5
1	Адрес местонахождения	г. Москва, ул. Тверская-Ямская 2-я, д. 8; д. 10; д. 6, с. 2	Москва, ЦАО, р-н Тверской, 2-я Тверская-Ямская ул., 18	Москва, ЦАО, р-н Тверской, 1-я Тверская-Ямская ул., 16/23С2	Москва, ЦАО, р-н Тверской, Долгоруковская ул., 21С1	Москва, ЦАО, ул. Долгоруковская, 9	Москва, ЦАО, р-н Тверской, Тверская ул., 24С2
2	Цена предложения по объявлению, руб. с НДС		541 312 500	294 660 000	446 400 000	1 000 000 000	350 000 000
3	Площадь объекта, кв.м	1 433,20	2 900,00	982,20	1 984,00	3 188,00	970,00
4	Цена предложения по объявлению, руб./кв.м с НДС		186 659,48	300 000,00	225 000,00	313 676,29	360 824,74
	Цена предложения по объявлению, руб./кв.м без НДС		186 659,48	250 000,00	225 000,00	261 396,91	300 687,28
5	Среднее значение, руб./кв.м		244 748,73				
	Коэффициент вариации		17,33%				
6	Имущественные права	собственность	собственность	собственность	собственность	собственность	собственность
	Корректировка		0,00%	0,00%	0,00%	0,00%	0,00%
	Корректировка ед. цены		0,00	0,00	0,00	0,00	0,00



	Скорректированная ед. цена		186 659,48	250 000,00	225 000,00	261 396,91	300 687,28
7	Условия сделки (корректировка на торг)	цена сделки	цена предложения	цена предложения	цена предложения	цена предложения	цена предложения
	Корректировка		-6,00%	-6,00%	-6,00%	-6,00%	-6,00%
	Корректировка ед. цены		-11 199,57	-15 000,00	-13 500,00	-15 683,81	-18 041,24
	Скорректированная ед. цена		175 459,91	235 000,00	211 500,00	245 713,10	282 646,04
8	Условия финансирования (условия сделки)	типичные, рыночные	типичные, рыночные	типичные, рыночные	типичные, рыночные	типичные, рыночные	типичные, рыночные
	Корректировка		0,00%	0,00%	0,00%	0,00%	0,00%
	Корректировка ед. цены		0,00	0,00	0,00	0,00	0,00
	Скорректированная ед. цена		175 459,91	235 000,00	211 500,00	245 713,10	282 646,04
9	Динамика сделок (корректировка на дату оценки)	на дату оценки	на дату оценки	на дату оценки	на дату оценки	на дату оценки	на дату оценки
	Корректировка		0,00%	0,00%	0,00%	0,00%	0,00%
	Корректировка ед. цены		0,00	0,00	0,00	0,00	0,00
	Скорректированная ед. цена		175 459,91	235 000,00	211 500,00	245 713,10	282 646,04
10	Местоположение	г. Москва, ул. Тверская-Ямская 2-я, д. 8; д. 10; д. 6, с. 2	Москва, ЦАО, р-н Тверской, 2-я Тверская-Ямская ул., 18	Москва, ЦАО, р-н Тверской, 1-я Тверская-Ямская ул., 16/23С2	Москва, ЦАО, р-н Тверской, Долгоруковская ул., 21С1	Москва, ЦАО, ул. Долгоруковская, 9	Москва, ЦАО, р-н Тверской, Тверская ул., 24С2



11	Физическое состояние	Хорошее	Хорошее	Хорошее	Хорошее	Хорошее	Хорошее
	Корректировка		0,00%	0,00%	0,00%	0,00%	0,00%
	Корректировка ед. цены		0,00	0,00	0,00	0,00	0,00
	Скорректированная ед. цена		175 459,90	235 000,00	211 500,00	245 713,10	282 646,00
12	Площадь, кв.м	1 433,20	2 900,0	982,2	1 984,0	3 188,0	970,0
	К торм (n)	-0,1700	-0,1700	-0,1700	-0,1700	-0,1700	-0,1700
			1,1273	0,9378	1,0568	1,1456	0,9358
			12,730%	-6,220%	5,680%	14,560%	-6,420%
	Корректировка		12,73%	-6,22%	5,68%	14,56%	-6,42%
	Корректировка ед. цены		22 336,05	-14 617,00	12 013,20	35 775,83	-18 145,87
	Скорректированная ед. цена		197 795,95	220 383,00	223 513,20	281 488,93	264 500,13
13	Тип отделки	Среднее состояние (стандартная офисная отделка)	Среднее состояние (стандартная офисная отделка)	Среднее состояние (стандартная офисная отделка)	Среднее состояние (стандартная офисная отделка)	Среднее состояние (стандартная офисная отделка)	Среднее состояние (стандартная офисная отделка)
	Корректировка		0,00%	0,00%	0,00%	0,00%	0,00%
	Корректировка ед. цены		0,00	0,00	0,00	0,00	0,00
	Скорректированная ед. цена		197 795,95	220 383,00	223 513,20	281 488,93	264 500,13
	Среднее значение, руб./кв.м		237 536,24				
14	Коэффициент вариации		14,48%				



Клиент: Общество с ограниченной ответственностью «Управляющая компания «Альфа-Капитал» Д.У. ЗПИФ недвижимости «Азимут»
 Отчет об оценке №500-267-02-0220
 Глава 9 ОПРЕДЕЛЕНИЕ СПРАВЕДЛИВОЙ СТОИМОСТИ СРАВНИТЕЛЬНЫМ ПОДХОДОМ
 Объект оценки: Нежилые здания с кадастровыми номерами: 77:01:0004011:1036, 77:01:0004011:1030, 77:01:0004011:6242 и право аренды на земельные участки с кадастровыми номерами: 77:01:0004011:39, 77:01:0004011:70

15	Число внесенных корректировок	10,00	2	2	2	2	2
16	Абсолютная величина внесенных корректировок		11 136,5	-29 617,0	-1 486,8	20 092,0	-36 187,2
17	Относительная величина внесенных корректировок		5,97%	-9,87%	-0,66%	6,41%	-10,03%
		1,00	0,200	0,200	0,200	0,200	0,200
		25,00	5,000	5,000	5,000	5,000	5,000
18	Удельный вес	1,00	0,200	0,200	0,200	0,200	0,200
19	Удельная стоимость		39 559,19	44 076,60	44 702,64	56 297,79	52 900,03
20	Скорректированная стоимость 1 кв.м. площади (Без НДС), руб./кв.м	237 536,25					



9.4 Расчет справедливой стоимости 1 м² площади объекта оценки по сравнительному подходу путем введения корректировок - Нежилое здание, кадастровый номер: 77:01:0004011:6242

№	Критерии сравнения	Объект оценки	Аналог 1	Аналог 2	Аналог 3	Аналог 4	Аналог 5
1	Адрес местонахождения	г. Москва, ул. Тверская-Ямская 2-я, д. 8; д. 10; д. 6, с. 2	Москва, ЦАО, р-н Тверской, 2-я Тверская-Ямская ул., 18	Москва, ЦАО, р-н Тверской, 1-я Тверская-Ямская ул., 16/23С2	Москва, ЦАО, р-н Тверской, Долгоруковская ул., 21С1	Москва, ЦАО, ул. Долгоруковская, 9	Москва, ЦАО, р-н Тверской, Тверская ул., 24С2
2	Цена предложения по объявлению, руб. с НДС		541 312 500	294 660 000	446 400 000	1 000 000 000	350 000 000
3	Площадь объекта, кв.м	2 403,00	2 900,00	982,20	1 984,00	3 188,00	970,00
4	Цена предложения по объявлению, руб./кв.м с НДС		186 659,48	300 000,00	225 000,00	313 676,29	360 824,74
	Цена предложения по объявлению, руб./кв.м без НДС		186 659,48	250 000,00	225 000,00	261 396,91	300 687,28
5	Среднее значение, руб./кв.м		244 748,73				
	Коэффициент вариации		17,33%				
6	Имущественные права	собственность	собственность	собственность	собственность	собственность	собственность
	Корректировка		0,00%	0,00%	0,00%	0,00%	0,00%
	Корректировка ед. цены		0,00	0,00	0,00	0,00	0,00
	Скорректированная ед. цена		186 659,48	250 000,00	225 000,00	261 396,91	300 687,28



7	Условия сделки (корректировка на торг)	цена сделки	цена предложения	цена предложения	цена предложения	цена предложения	цена предложения
	Корректировка		-6,00%	-6,00%	-6,00%	-6,00%	-6,00%
	Корректировка ед. цены		-11 199,57	-15 000,00	-13 500,00	-15 683,81	-18 041,24
	Скорректированная ед. цена		175 459,91	235 000,00	211 500,00	245 713,10	282 646,04
8	Условия финансирования (условия сделки)	типичные, рыночные	типичные, рыночные	типичные, рыночные	типичные, рыночные	типичные, рыночные	типичные, рыночные
	Корректировка		0,00%	0,00%	0,00%	0,00%	0,00%
	Корректировка ед. цены		0,00	0,00	0,00	0,00	0,00
	Скорректированная ед. цена		175 459,91	235 000,00	211 500,00	245 713,10	282 646,04
9	Динамика сделок (корректировка на дату оценки)	на дату оценки	на дату оценки	на дату оценки	на дату оценки	на дату оценки	на дату оценки
	Корректировка		0,00%	0,00%	0,00%	0,00%	0,00%
	Корректировка ед. цены		0,00	0,00	0,00	0,00	0,00
	Скорректированная ед. цена		175 459,91	235 000,00	211 500,00	245 713,10	282 646,04
10	Местоположение	г. Москва, ул. Тверская-Ямская 2-я, д. 8; д. 10; д. 6, с. 2	Москва, ЦАО, р-н Тверской, 2-я Тверская-Ямская ул., 18	Москва, ЦАО, р-н Тверской, 1-я Тверская-Ямская ул., 16/23С2	Москва, ЦАО, р-н Тверской, Долгоруковская ул., 21С1	Москва, ЦАО, ул. Долгоруковская, 9	Москва, ЦАО, р-н Тверской, Тверская ул., 24С2
11	Физическое состояние	Хорошее	Хорошее	Хорошее	Хорошее	Хорошее	Хорошее
	Корректировка		0,00%	0,00%	0,00%	0,00%	0,00%



	Корректировка ед. цены		0,00	0,00	0,00	0,00	0,00
	Скорректированная ед. цена		175 459,90	235 000,00	211 500,00	245 713,10	282 646,00
12	Площадь, кв.м	2 403,00	2 900,0	982,2	1 984,0	3 188,0	970,0
	К торм (n)	-0,1700	-0,1700	-0,1700	-0,1700	-0,1700	-0,1700
			1,0325	0,8589	0,9680	1,0492	0,8571
			3,250%	-14,110%	-3,200%	4,920%	-14,290%
	Корректировка		3,25%	-14,11%	-3,20%	4,92%	-14,29%
	Корректировка ед. цены		5 702,45	-33 158,50	-6 768,00	12 089,08	-40 390,11
	Скорректированная ед. цена		181 162,35	201 841,50	204 732,00	257 802,18	242 255,89
13	Тип отделки	Среднее состояние (стандартная офисная отделка)	Среднее состояние (стандартная офисная отделка)	Среднее состояние (стандартная офисная отделка)	Среднее состояние (стандартная офисная отделка)	Среднее состояние (стандартная офисная отделка)	Среднее состояние (стандартная офисная отделка)
	Корректировка		0,00%	0,00%	0,00%	0,00%	0,00%
	Корректировка ед. цены		0,00	0,00	0,00	0,00	0,00
	Скорректированная ед. цена		181 162,35	201 841,50	204 732,00	257 802,18	242 255,89
	Среднее значение, руб./кв.м		217 558,78				
14	Коэффициент вариации		14,47%				
15	Число внесенных корректировок	10,00	2	2	2	2	2



16	Абсолютная величина внесенных корректировок		-5 497,1	-48 158,5	-20 268,0	-3 594,7	-58 431,4
17	Относительная величина внесенных корректировок		-2,94%	-16,05%	-9,01%	-1,15%	-16,19%
		1,00	0,200	0,200	0,200	0,200	0,200
		25,00	5,000	5,000	5,000	5,000	5,000
18	Удельный вес	1,00	0,200	0,200	0,200	0,200	0,200
19	Удельная стоимость		36 232,47	40 368,30	40 946,40	51 560,44	48 451,18
20	Скорректированная стоимость 1 кв.м. площади (Без НДС), руб./кв.м	217 558,79					



9.5 Расчет справедливой стоимости 1 м² площади объекта оценки по сравнительному подходу путем введения корректировок - Нежилое здание, кадастровый номер: 77:01:0004011:1036

№	Критерии сравнения	Объект оценки	Аналог 1	Аналог 2	Аналог 3	Аналог 4	Аналог 5
1	Адрес местонахождения	г. Москва, ул. Тверская-Ямская 2-я, д. 8; д. 10; д. 6, с. 2	Москва, ЦАО, р-н Тверской, 2-я Тверская-Ямская ул., 18	Москва, ЦАО, р-н Тверской, 1-я Тверская-Ямская ул., 16/23С2	Москва, ЦАО, р-н Тверской, Долгоруковская ул., 21С1	Москва, ЦАО, ул. Долгоруковская, 9	Москва, ЦАО, р-н Тверской, Тверская ул., 24С2
2	Цена предложения по объявлению, руб. с НДС		541 312 500	294 660 000	446 400 000	1 000 000 000	350 000 000
3	Площадь объекта, кв.м	3 172,00	2 900,00	982,20	1 984,00	3 188,00	970,00
4	Цена предложения по объявлению, руб./кв.м с НДС		186 659,48	300 000,00	225 000,00	313 676,29	360 824,74
	Цена предложения по объявлению, руб./кв.м без НДС		186 659,48	250 000,00	225 000,00	261 396,91	300 687,28
5	Среднее значение, руб./кв.м		244 748,73				
	Коэффициент вариации		17,33%				
6	Имущественные права	собственность	собственность	собственность	собственность	собственность	собственность
	Корректировка		0,00%	0,00%	0,00%	0,00%	0,00%
	Корректировка ед. цены		0,00	0,00	0,00	0,00	0,00



	Скорректированная ед. цена		186 659,48	250 000,00	225 000,00	261 396,91	300 687,28
7	Условия сделки (корректировка на торг)	цена сделки	цена предложения	цена предложения	цена предложения	цена предложения	цена предложения
	Корректировка		-6,00%	-6,00%	-6,00%	-6,00%	-6,00%
	Корректировка ед. цены		-11 199,57	-15 000,00	-13 500,00	-15 683,81	-18 041,24
	Скорректированная ед. цена		175 459,91	235 000,00	211 500,00	245 713,10	282 646,04
8	Условия финансирования (условия сделки)	типичные, рыночные	типичные, рыночные	типичные, рыночные	типичные, рыночные	типичные, рыночные	типичные, рыночные
	Корректировка		0,00%	0,00%	0,00%	0,00%	0,00%
	Корректировка ед. цены		0,00	0,00	0,00	0,00	0,00
	Скорректированная ед. цена		175 459,91	235 000,00	211 500,00	245 713,10	282 646,04
9	Динамика сделок (корректировка на дату оценки)	на дату оценки	на дату оценки	на дату оценки	на дату оценки	на дату оценки	на дату оценки
	Корректировка		0,00%	0,00%	0,00%	0,00%	0,00%
	Корректировка ед. цены		0,00	0,00	0,00	0,00	0,00
	Скорректированная ед. цена		175 459,91	235 000,00	211 500,00	245 713,10	282 646,04
10	Местоположение	г. Москва, ул. Тверская-Ямская 2-я, д. 8; д. 10; д. 6, с. 2	Москва, ЦАО, р-н Тверской, 2-я Тверская-Ямская ул., 18	Москва, ЦАО, р-н Тверской, 1-я Тверская-Ямская ул., 16/23С2	Москва, ЦАО, р-н Тверской, Долгоруковская ул., 21С1	Москва, ЦАО, ул. Долгоруковская, 9	Москва, ЦАО, р-н Тверской, Тверская ул., 24С2



11	Физическое состояние	Хорошее	Хорошее	Хорошее	Хорошее	Хорошее	Хорошее
	Корректировка		0,00%	0,00%	0,00%	0,00%	0,00%
	Корректировка ед. цены		0,00	0,00	0,00	0,00	0,00
	Скорректированная ед. цена		175 459,90	235 000,00	211 500,00	245 713,10	282 646,00
12	Площадь, кв.м	3 172,00	2 900,0	982,2	1 984,0	3 188,0	970,0
	К торм (n)	-0,1700	-0,1700	-0,1700	-0,1700	-0,1700	-0,1700
			0,9849	0,8193	0,9233	1,0009	0,8176
			-1,510%	-18,070%	-7,670%	0,090%	-18,240%
	Корректировка		-1,51%	-18,07%	-7,67%	0,09%	-18,24%
	Корректировка ед. цены		-2 649,44	-42 464,50	-16 222,05	221,14	-51 554,63
	Скорректированная ед. цена		172 810,46	192 535,50	195 277,95	245 934,24	231 091,37
13	Тип отделки	Среднее состояние (стандартная офисная отделка)	Среднее состояние (стандартная офисная отделка)	Среднее состояние (стандартная офисная отделка)	Среднее состояние (стандартная офисная отделка)	Среднее состояние (стандартная офисная отделка)	Среднее состояние (стандартная офисная отделка)
	Корректировка		0,00%	0,00%	0,00%	0,00%	0,00%
	Корректировка ед. цены		0,00	0,00	0,00	0,00	0,00
	Скорректированная ед. цена		172 810,46	192 535,50	195 277,95	245 934,24	231 091,37
	Среднее значение, руб./кв.м		207 529,90				
14	Коэффициент вариации		14,48%				



Клиент: Общество с ограниченной ответственностью «Управляющая компания «Альфа-Капитал» Д.У. ЗПИФ недвижимости «Азимут»
 Отчет об оценке №500-267-02-0220
 Глава 9 ОПРЕДЕЛЕНИЕ СПРАВЕДЛИВОЙ СТОИМОСТИ СРАВНИТЕЛЬНЫМ ПОДХОДОМ
 Объект оценки: Нежилые здания с кадастровыми номерами: 77:01:0004011:1036, 77:01:0004011:1030, 77:01:0004011:6242 и право аренды на земельные участки с кадастровыми номерами: 77:01:0004011:39, 77:01:0004011:70

15	Число внесенных корректировок	10,00	2	2	2	2	2
16	Абсолютная величина внесенных корректировок		-13 849,0	-57 464,5	-29 722,1	-15 462,7	-69 595,9
17	Относительная величина внесенных корректировок		-7,42%	-19,15%	-13,21%	-4,93%	-19,29%
		1,00	0,200	0,200	0,200	0,200	0,200
		25,00	5,000	5,000	5,000	5,000	5,000
18	Удельный вес	1,00	0,200	0,200	0,200	0,200	0,200
19	Удельная стоимость		34 562,09	38 507,10	39 055,59	49 186,85	46 218,27
20	Скорректированная стоимость 1 кв.м. площади (Без НДС), руб./кв.м	207 529,90					



9.6 Справедливая стоимость объекта оценки по сравнительному подходу, без НДС, руб.

№ п/п	Наименование	Адрес объекта оценки	Общая площадь, кв.м.	Средняя цена 1 м2 общей площади объектов-аналогов, руб.	Справедливая стоимость объекта оценки по сравнительному подходу, руб.
1	Нежилое здание, кадастровый номер: 77:01:0004011:1036	125047 Москва, р-н Тверской, ул. Тверская-Ямская 2-я, д. 8	3 172,00	207 529,90	658 284 842,80
2	Нежилое здание, кадастровый номер: 77:01:0004011:6242	г. Москва, ул. Тверская-Ямская 2-я, д. 10	2 403,00	217 558,79	522 793 772,37
3	Нежилое здание, кадастровый номер: 77:01:0004011:1030	125047 Москва, р-н Тверской, ул. Тверская-Ямская 2-я, д. 6, строен. 2	1 433,20	237 536,25	340 436 953,50
		Итого:	7 008,20		1 521 515 568,67

В том числе имущественные права по договору аренды земельных участков с кадастровыми номерами: 77:01:0004011:39 и 77:01:0004011:70.

Таким образом, справедливая стоимость объекта оценки, расположенного по адресу: г. Москва, ул. Тверская-Ямская 2-я, д. 8; д. 10; д. 6, с. 2, при использовании сравнительного подхода по состоянию на 17 августа 2020 года без НДС составляет:

1 521 515 568,67 руб.

(Один миллиард пятьсот двадцать один миллион пятьсот пятнадцать тысяч пятьсот шестьдесят восемь рублей 67 копеек)



10 ОПРЕДЕЛЕНИЕ СПРАВЕДЛИВОЙ СТОИМОСТИ НЕДВИЖИМОСТИ ДОХОДНЫМ ПОДХОДОМ

В рамках данного отчета для расчета рыночной стоимости помещения использовался метод дисконтирования денежного потока. Доходный подход, как указывалось ранее, основывается на расчете прогнозируемого дохода от использования имущества.

Спрос на аренду помещений значительно превосходит спрос на приобретение объектов в собственность. Вероятно, это связано с отсутствием в настоящий момент на российском рынке крупных торговых компаний, готовых вложить значительные средства в недвижимость.

Ставки арендной платы варьируются в зависимости от типа помещения.

Доходный подход, как указывалось ранее, основывается на расчете прогнозируемого дохода от использования имущества.

Понятие «доход» имеет несколько различных значений. Для целей определения рыночной стоимости методом дисконтирования денежного потока выделяют три основных уровня дохода:

- Потенциальный валовый доход (ПВД) – это максимальный доход, который способен приносить оцениваемый объект исходя из условий, сложившихся на соответствующем рынке;
- Действительный валовый доход (ДВД) – это доход, приносимый объектом с учетом реальных потерь и недополучений;
- Чистый операционный доход (ЧОД) – это та часть ДВД, которая остается после выплаты всех операционных расходов.

К операционным расходам относят:

- Условно-постоянные, размер которых не зависит от степени интенсивности использования объекта;
- Условно-переменные, размер которых зависит от степени интенсивности использования объекта;
- Резерв на замещение, средства, необходимые для осуществления в будущем дополнительных инвестиций в объект с целью сохранения стабильного уровня доходов.

Расчет чистого операционного дохода приведен в таблице. Расчетный период – 5 лет, пятый год является постпрогнозным периодом.



10.1 Объекты-аналоги по аренде

№, п./п.	Наименование	Аналог №1	Аналог №2	Аналог №3	Аналог №4	Аналог №5
1	Источник информации*	https://www.cian.ru	https://www.cian.ru	https://zдание.info/	https://www.cian.ru	https://www.cian.ru
2	Описание	Административное здание	Административное здание	Административное здание	Административное здание	Административное здание
3	Класс	В	В	В	В	В
4	Этажность	6	2	5	4	4
5	Планировка	Здание с коридорно-кабинетной планировкой	Здание с коридорно-кабинетной планировкой	Здание с коридорно-кабинетной планировкой	Здание с коридорно-кабинетной планировкой	Здание с коридорно-кабинетной планировкой
6	Условия прод./предл.	предложение	предложение	предложение	предложение	предложение
7	Дата прод./предл.	Август 2020	Август 2020	Август 2020	Август 2020	Август 2020
8	Передаваемые права	аренда	аренда	аренда	аренда	аренда
9	Условия финансирования	рыночные	рыночные	рыночные	рыночные	рыночные
10	Местоположение	Москва, ЦАО, р-н Тверской, Новослободская ул., 16	Москва, ЦАО, р-н Тверской, Старопименовский пер., 11С3	Москва, ЦАО, р-н Тверской, 4-я Тверская-Ямская, д. 20, стр. 1	Москва, ЦАО, р-н Тверской, Лесная ул., 57С5	Москва, ЦАО, р-н Пресненский, Большая Грузинская ул., 38С1
11	Площадь, кв.м.	1 915,00	603,00	1 981,00	6 049,00	773,00
12	Система налогообложения	УСН	Включен НДС	Включен НДС	УСН	Включен НДС
13	Состав арендной ставки	Базовая	Базовая	Базовая	Базовая	Базовая
14	Арендная плата, руб./кв.м. в год с НДС	25 000,00	25 000,00	26 400,00	23 040,00	27 000,00
15	Арендная плата, руб./кв.м. в год без НДС	25 000,00	20 833,33	22 000,00	23 040,00	22 500,00



Клиент: Общество с ограниченной ответственностью «Управляющая компания
«Альфа-Капитал» Д.У. ЗПИФ недвижимости «Азимут»
Отчет об оценке №500-267-02-0220
Глава 10 ОПРЕДЕЛЕНИЕ СПРАВЕДЛИВОЙ СТОИМОСТИ НЕДВИЖИМОСТИ
ДОХОДНЫМ ПОДХОДОМ
Объект оценки: Нежилые здания с кадастровыми номерами: 77:01:0004011:1036,
77:01:0004011:1030, 77:01:0004011:6242 и право аренды на земельные участки
с кадастровыми номерами: 77:01:0004011:39, 77:01:0004011:70

***Активная ссылка на объявления с объектами-аналогами, подробный адрес расположения, а также скриншоты интернет-страниц находятся в приложении к отчету. При наличии расхождений с информацией объявлений (скриншотов), уточненная информация приводится в таблице выше. Оценщик вводит допущение о достоверности информации на основе объявлений (скриншотов).**



Клиент:	Общество с ограниченной ответственностью «Управляющая компания «Альфа-Капитал» Д.У. ЗПИФ недвижимости «Азимут»
Отчет об оценке	№500-267-02-0220
Глава 10	ОПРЕДЕЛЕНИЕ СПРАВЕДЛИВОЙ СТОИМОСТИ НЕДВИЖИМОСТИ ДОХОДНЫМ ПОДХОДОМ
Объект оценки:	Нежилые здания с кадастровыми номерами: 77:01:0004011:1036, 77:01:0004011:1030, 77:01:0004011:6242 и право аренды на земельные участки с кадастровыми номерами: 77:01:0004011:39, 77:01:0004011:70

10.2 ПРИМЕНЯЕМЫЕ КОРРЕКТИРОВКИ:

Цель проведения корректировок – учесть и нивелировать влияние тех характеристик Аналогов, которые отличаются от соответствующих характеристик Объекта оценки. При расчете ставки аренды проводились следующие дополнительные корректировки.

Сопоставление аналогов с объектами оценки происходит по следующим параметрам:

- Объем передаваемых прав.
- Финансовые условия.
- Условия продажи (чистота сделки).
- Снижение цены в процессе торгов.
- Динамика сделок на рынке (корректировка на дату выставления на торги).
- Местоположение.
- Тип помещения.
- Соотношение площадей.
- Площадь объекта.
- Состояние помещения.

Обоснование корректировок для оцениваемого объекта недвижимости

Объем передаваемых прав

В данном случае корректировка на объем передаваемых прав равна нулю, так как и объекты-аналоги, и оцениваемый объект недвижимости передаются в аренду.

Корректировка на финансовые условия при приобретении

В качестве аналогов взяты не условия фактически совершенных сделок, а предложения по аренде объектов (публичная оферта), которые не предполагают нестандартных условий финансирования. В данном случае оценщиками принято допущение, что финансирование сделок купли-продажи будет осуществляться за счет собственных средств покупателей. В этой связи введение корректировки на условия финансовых расчетов при приобретении не требуется.

Корректировка на условия продажи (чистота сделки)

Оценщиками принято допущение, что в случае с объектами-аналогами нестандартных условий аренды (например, сделка между аффилированными лицами, наличие родственных, финансовых или деловых связей, нетипичная мотивация покупателей) не будет, т.к. они



Клиент:	Общество с ограниченной ответственностью «Управляющая компания «Альфа-Капитал» Д.У. ЗПИФ недвижимости «Азимут»
Отчет об оценке	№500-267-02-0220
Глава 10	ОПРЕДЕЛЕНИЕ СПРАВЕДЛИВОЙ СТОИМОСТИ НЕДВИЖИМОСТИ ДОХОДНЫМ ПОДХОДОМ
Объект оценки:	Нежилые здания с кадастровыми номерами: 77:01:0004011:1036, 77:01:0004011:1030, 77:01:0004011:6242 и право аренды на земельные участки с кадастровыми номерами: 77:01:0004011:39, 77:01:0004011:70

выставлены на продажу на условиях публичной оферты. Условия аренды соответствуют рыночным. В связи с этим введение данной корректировки не требуется.

Корректировка на снижение цены в процессе торгов

Поправка на снижение цены в процессе торгов (уторгование) учитывает, что окончательная цена сделки может отличаться от первоначально заявленной продавцом цены в меньшую сторону.

По данным НКО "Ассоциация развития рынка недвижимости "СтатРиелт" корректировка на уторгование для объектов недвижимости (офисная) корректировка составляет 2% – 11% в меньшую сторону.

В рамках данного отчета величина корректировки была принята на уровне минус **-5,00%** как среднее значение.

А – группа: город Москва и города спутники.

Рисунок 10-1 *Корректировка на уторгование*

Б. При аренде объектов					
8	Торговых помещений и зданий с земельным участком	0,91	0,98	0,95	0,96
9	Офисных и других общественных помещений и зданий	0,89	0,98	0,94	0,95
10	Складских помещений и зданий с земельным участком	0,91	0,98	0,95	0,96
11	Производственных помещений и зданий с земельным участком	0,82	0,95	0,90	0,91

Источник информации: НКО "Ассоциация развития рынка недвижимости "СтатРиелт"

Корректировка на дату выставления на торги

Дата публикации предложений по аренде подобранных в качестве объектов-аналогов – Август 2020 г. Цены Аналогов справедливы на дату оценки, в результате чего данная корректировка не применялась.

Корректировка на местоположение объекта

Наличие данной корректировки обусловлено различием в местоположении оцениваемого объекта и выбранного объекта-аналога.

Ставки аренды на площади могут значительно различаться в зависимости от местоположения, которое определяется характером окружающей застройки, престижностью района и другими факторами. Все Аналоги расположены в сопоставимых районах, ставки не корректировались.



Клиент: Общество с ограниченной ответственностью «Управляющая компания «Альфа-Капитал» Д.У. ЗПИФ недвижимости «Азимут»
 Отчет об оценке №500-267-02-0220
 Глава 10 ОПРЕДЕЛЕНИЕ СПРАВЕДЛИВОЙ СТОИМОСТИ НЕДВИЖИМОСТИ ДОХОДНЫМ ПОДХОДОМ
 Объект оценки: Нежилые здания с кадастровыми номерами: 77:01:0004011:1036, 77:01:0004011:1030, 77:01:0004011:6242 и право аренды на земельные участки с кадастровыми номерами: 77:01:0004011:39, 77:01:0004011:70

Корректировка на площадь объекта

Данная корректировка обусловлена различием в стоимости 1 м² в зависимости от общей площади.

По данным НКО "Ассоциация развития рынка недвижимости "СтатРиелт" корректировка на площадь для объектов недвижимости коммерческого назначения рассчитывается по данным коэффициентам:

Исследование рынка коммерческой недвижимости показало, что зависимость удельной рыночной стоимости объекта от общей площади выражается степенной функцией:

$$C = b \cdot S^n$$

C – цена предложения (рыночная стоимость) 1 кв.м. объекта, ден.ед./кв.м.,

S – общая площадь объекта, кв.м.,

b – коэффициент, отражающий активность этого сегмента рынка,

n – коэффициент торможения - степень замедления роста рыночной стоимости объекта по мере увеличения общей площади.

В результате эффекта «торможения» удельная рыночная стоимость коммерческой недвижимости снижается по мере увеличения общей площади. При выборе аналогов учтена "аналогичность" сравниваемых объектов. Тостроение линии тренда зависимости удельной цены от общей площади выявило коэффициенты торможения:

назначение	К торм (n)	R ² коэффициент детерминации
Общественные здания и помещения	- 0,17	0,659
Промышленные и складские здания и помещения	- 0,22	0,737

В итоге, формула расчета поправки на площадь объекта принимает вид:

$$K_s = (S_o/S_a)^n$$

K_s – корректировка удельной рыночной стоимости на общую площадь.

S_o – общая площадь оцениваемого объекта, ед.

S_a – общая площадь аналогичного по остальным параметрам объекта, ед.

n – коэффициент торможения.

Источник информации: НКО "Ассоциация развития рынка недвижимости "СтатРиелт"

Расчет величины корректировки на площадь произведен по среднему значению из доверительного интервала и приведен в таблице «Расчет удельной стоимости объектов оценки»



10.3 Расчет справедливой стоимости 1 м² площади объекта оценки по доходному подходу путем введения корректировок - Нежилое здание, кадастровый номер: 77:01:0004011:1030

№	Критерии сравнения	Объект оценки	Аналог 1	Аналог 2	Аналог 3	Аналог 4	Аналог 5
1	Адрес местонахождения	125047 Москва, р-н Тверской, ул. Тверская-Ямская 2-я, д. 6, строен. 2	Москва, ЦАО, р-н Тверской, Новослободская ул., 16	Москва, ЦАО, р-н Тверской, Старопименовский пер., 11С3	Москва, ЦАО, р-н Тверской, 4-я Тверская-Ямская, д. 20, стр. 1	Москва, ЦАО, р-н Тверской, Лесная ул., 57С5	Москва, ЦАО, р-н Пресненский, Большая Грузинская ул., 38С1
2	Цена предложения по объявлению, руб.		25 000	25 000	26 400	23 040	27 000
3	Тип объекта	Административное здание	Административное здание	Административное здание	Административное здание	Административное здание	Административное здание
4	Площадь объекта, кв.м	1 433,20	1 915,00	603,00	1 981,00	6 049,00	773,00
5	Цена предложения по объявлению, руб./кв.м, без НДС		25 000,0	20 833,3	22 000,0	23 040,0	22 500,0
	Состав арендной ставки		Базовая	Базовая	Базовая	Базовая	Базовая
	Размер эксплуатационных расходов без НДС, коммунальных платежей		0,0	0,0	0,0	0,0	0,0
	Базовая ставка		25 000,0	20 833,3	22 000,0	23 040,0	22 500,0
6	Среднее значение, руб./кв.м		22 674,7				
7	Коэффициент вариации		6,77%				



7	Имущественные права	аренда	аренда	аренда	аренда	аренда	аренда
	Корректировка		0,00%	0,00%	0,00%	0,00%	0,00%
	Корректировка ед. цены		0,00	0,00	0,00	0,00	0,00
	Скорректированная ед. цена		25 000,0	20 833,3	22 000,0	23 040,0	22 500,0
8	Условия сделки (корректировка на торг)	цена сделки	цена предложения	цена предложения	цена предложения	цена предложения	цена предложения
	Корректировка		-5,00%	-5,00%	-5,00%	-5,00%	-5,00%
	Корректировка ед. цены		-1 250,0	-1 041,7	-1 100,0	-1 152,0	-1 125,0
	Скорректированная ед. цена		23 750,0	19 791,6	20 900,0	21 888,0	21 375,0
9	Условия финансирования (условия сделки)	типичные, рыночные	типичные, рыночные	типичные, рыночные	типичные, рыночные	типичные, рыночные	типичные, рыночные
	Корректировка		0,00%	0,00%	0,00%	0,00%	0,00%
	Корректировка ед. цены		0,00	0,00	0,00	0,00	0,00
	Скорректированная ед. цена		23 750,0	19 791,6	20 900,0	21 888,0	21 375,0
10	Динамика сделок (корректировка на дату оценки)	на дату оценки	на дату оценки	на дату оценки	на дату оценки	на дату оценки	на дату оценки
	Корректировка		0,00%	0,00%	0,00%	0,00%	0,00%
	Корректировка ед. цены		0,00	0,00	0,00	0,00	0,00
	Скорректированная ед. цена		23 750,0	19 791,6	20 900,0	21 888,0	21 375,0



11	Физическое состояние (состояние отделки)	Среднее состояние (стандартная офисная отделка)	Среднее состояние (стандартная офисная отделка)	Среднее состояние (стандартная офисная отделка)	Среднее состояние (стандартная офисная отделка)	Среднее состояние (стандартная офисная отделка)	Среднее состояние (стандартная офисная отделка)
	Корректировка		0,00%	0,00%	0,00%	0,00%	0,00%
	Корректировка ед. цены		0,00	0,00	0,00	0,00	0,00
	Скорректированная ед. цена		23 750,0	19 791,6	20 900,0	21 888,0	21 375,0
12	Местоположение (удаленность от центра города)	125047 Москва, р-н Тверской, ул. Тверская-Ямская 2-я, д. 6, строен. 2	Москва, ЦАО, р-н Тверской, Новослободская ул., 16	Москва, ЦАО, р-н Тверской, Старопименовский пер., 11С3	Москва, ЦАО, р-н Тверской, 4-я Тверская-Ямская, д. 20, стр. 1	Москва, ЦАО, р-н Тверской, Лесная ул., 57С5	Москва, ЦАО, р-н Пресненский, Большая Грузинская ул., 38С1
	Значение коэффициента корректировки		1,00	1,00	1,00	1,00	1,00
	Корректировка		0,00%	0,00%	0,00%	0,00%	0,00%
	Корректировка ед. цены		0,00	0,00	0,00	0,00	0,00
	Скорректированная ед. цена		23 750,0	19 791,6	20 900,0	21 888,0	21 375,0
14	Площадь, кв.м	1 433,20	1 915,0	603,0	1 981,0	6 049,0	773,0
	К торм (n)	-0,1500	-0,1500	-0,1500	-0,1500	-0,1500	-0,1500
			1,0444	0,8782	1,0498	1,2411	0,9116
			4,440%	-12,180%	4,980%	24,110%	-8,840%
	Корректировка		4,44%	-12,18%	4,98%	24,11%	-8,84%
	Корректировка ед. цены		1 054,50	-2 410,62	1 040,82	5 277,20	-1 889,55
	Скорректированная ед. цена		24 804,50	17 380,98	21 940,82	27 165,20	19 485,45
	Среднее значение, руб./кв.м		22 155,4				



Клиент: Общество с ограниченной ответственностью «Управляющая компания «Альфа-Капитал» Д.У. ЗПИФ недвижимости «Азимут»
 Отчет об оценке №500-267-02-0220
 Глава 10 ОПРЕДЕЛЕНИЕ СПРАВЕДЛИВОЙ СТОИМОСТИ НЕДВИЖИМОСТИ ДОХОДНЫМ ПОДХОДОМ
 Объект оценки: Нежилые здания с кадастровыми номерами: 77:01:0004011:1036, 77:01:0004011:1030, 77:01:0004011:6242 и право аренды на земельные участки с кадастровыми номерами: 77:01:0004011:39, 77:01:0004011:70

16	Коэффициент вариации		17,78%				
17	Число внесенных корректировок	10,00	2	2	2	2	2
18	Абсолютная величина внесенных корректировок		-195,5	-3 452,3	-59,2	4 125,2	-3 014,5
19	Относительная величина внесенных корректировок		-0,78%	-16,57%	-0,27%	17,90%	-13,40%
20	Удельный вес	1,00	0,200	0,200	0,200	0,200	0,200
21	Удельная стоимость		4 960,90	3 476,20	4 388,16	5 433,04	3 897,10
22	Скорректированная стоимость (без НДС), руб./кв.м в год	22 155,4					



10.4 Расчет справедливой стоимости 1 м² площади объекта оценки по доходному подходу путем введения корректировок - Нежилое здание, кадастровый номер: 77:01:0004011:6242

№	Критерии сравнения	Объект оценки	Аналог 1	Аналог 2	Аналог 3	Аналог 4	Аналог 5
1	Адрес местонахождения	г. Москва, ул. Тверская-Ямская 2-я, д. 10	Москва, ЦАО, р-н Тверской, Новослободская ул., 16	Москва, ЦАО, р-н Тверской, Старопименовский пер., 11С3	Москва, ЦАО, р-н Тверской, 4-я Тверская-Ямская, д. 20, стр. 1	Москва, ЦАО, р-н Тверской, Лесная ул., 57С5	Москва, ЦАО, р-н Пресненский, Большая Грузинская ул., 38С1
2	Цена предложения по объявлению, руб.		25 000	25 000	26 400	23 040	27 000
3	Тип объекта	Административное здание	Административное здание	Административное здание	Административное здание	Административное здание	Административное здание
4	Площадь объекта, кв.м	2 403,00	1 915,00	603,00	1 981,00	6 049,00	773,00
5	Цена предложения по объявлению, руб./кв.м, без НДС		25 000,0	20 833,3	22 000,0	23 040,0	22 500,0
	Состав арендной ставки		Базовая	Базовая	Базовая	Базовая	Базовая
	Размер эксплуатационных расходов без НДС, коммунальных платежей		0,0	0,0	0,0	0,0	0,0
	Базовая ставка		25 000,0	20 833,3	22 000,0	23 040,0	22 500,0
6	Среднее значение, руб./кв.м		22 674,7				
7	Коэффициент вариации		6,77%				



7	Имущественные права	аренда	аренда	аренда	аренда	аренда	аренда
	Корректировка		0,00%	0,00%	0,00%	0,00%	0,00%
	Корректировка ед. цены		0,00	0,00	0,00	0,00	0,00
	Скорректированная ед. цена		25 000,0	20 833,3	22 000,0	23 040,0	22 500,0
8	Условия сделки (корректировка на торг)	цена сделки	цена предложения	цена предложения	цена предложения	цена предложения	цена предложения
	Корректировка		-5,00%	-5,00%	-5,00%	-5,00%	-5,00%
	Корректировка ед. цены		-1 250,0	-1 041,7	-1 100,0	-1 152,0	-1 125,0
	Скорректированная ед. цена		23 750,0	19 791,6	20 900,0	21 888,0	21 375,0
9	Условия финансирования (условия сделки)	типичные, рыночные	типичные, рыночные	типичные, рыночные	типичные, рыночные	типичные, рыночные	типичные, рыночные
	Корректировка		0,00%	0,00%	0,00%	0,00%	0,00%
	Корректировка ед. цены		0,00	0,00	0,00	0,00	0,00
	Скорректированная ед. цена		23 750,0	19 791,6	20 900,0	21 888,0	21 375,0
10	Динамика сделок (корректировка на дату оценки)	на дату оценки	на дату оценки	на дату оценки	на дату оценки	на дату оценки	на дату оценки
	Корректировка		0,00%	0,00%	0,00%	0,00%	0,00%
	Корректировка ед. цены		0,00	0,00	0,00	0,00	0,00
	Скорректированная ед. цена		23 750,0	19 791,6	20 900,0	21 888,0	21 375,0



11	Физическое состояние (состояние отделки)	Среднее состояние (стандартная офисная отделка)	Среднее состояние (стандартная офисная отделка)	Среднее состояние (стандартная офисная отделка)	Среднее состояние (стандартная офисная отделка)	Среднее состояние (стандартная офисная отделка)	Среднее состояние (стандартная офисная отделка)
	Корректировка		0,00%	0,00%	0,00%	0,00%	0,00%
	Корректировка ед. цены		0,00	0,00	0,00	0,00	0,00
	Скорректированная ед. цена		23 750,0	19 791,6	20 900,0	21 888,0	21 375,0
12	Местоположение (удаленность от центра города)	г. Москва, ул. Тверская-Ямская 2-я, д. 10	Москва, ЦАО, р-н Тверской, Новослободская ул., 16	Москва, ЦАО, р-н Тверской, Старопименовский пер., 11С3	Москва, ЦАО, р-н Тверской, 4-я Тверская-Ямская, д. 20, стр. 1	Москва, ЦАО, р-н Тверской, Лесная ул., 57С5	Москва, ЦАО, р-н Пресненский, Большая Грузинская ул., 38С1
	Значение коэффициента корректировки		1,00	1,00	1,00	1,00	1,00
	Корректировка		0,00%	0,00%	0,00%	0,00%	0,00%
	Корректировка ед. цены		0,00	0,00	0,00	0,00	0,00
	Скорректированная ед. цена		23 750,0	19 791,6	20 900,0	21 888,0	21 375,0
14	Площадь, кв.м	2 403,00	1 915,0	603,0	1 981,0	6 049,0	773,0
	К торм (n)	-0,1500	-0,1500	-0,1500	-0,1500	-0,1500	-0,1500
			0,9665	0,8127	0,9714	1,1485	0,8436
			-3,350%	-18,730%	-2,860%	14,850%	-15,640%
	Корректировка		-3,35%	-18,73%	-2,86%	14,85%	-15,64%
	Корректировка ед. цены		-795,63	-3 706,97	-597,74	3 250,37	-3 343,05
	Скорректированная ед. цена		22 954,37	16 084,63	20 302,26	25 138,37	18 031,95
	Среднее значение, руб./кв.м		20 502,3				



Клиент: Общество с ограниченной ответственностью «Управляющая компания «Альфа-Капитал» Д.У. ЗПИФ недвижимости «Азимут»
 Отчет об оценке №500-267-02-0220
 Глава 10 ОПРЕДЕЛЕНИЕ СПРАВЕДЛИВОЙ СТОИМОСТИ НЕДВИЖИМОСТИ ДОХОДНЫМ ПОДХОДОМ
 Объект оценки: Нежилые здания с кадастровыми номерами: 77:01:0004011:1036, 77:01:0004011:1030, 77:01:0004011:6242 и право аренды на земельные участки с кадастровыми номерами: 77:01:0004011:39, 77:01:0004011:70

16	Коэффициент вариации		17,78%				
17	Число внесенных корректировок	10,00	2	2	2	2	2
18	Абсолютная величина внесенных корректировок		-2 045,6	-4 748,7	-1 697,7	2 098,4	-4 468,0
19	Относительная величина внесенных корректировок		-8,18%	-22,79%	-7,72%	9,11%	-19,86%
20	Удельный вес	1,00	0,200	0,200	0,200	0,200	0,200
21	Удельная стоимость		4 590,88	3 216,92	4 060,46	5 027,68	3 606,40
22	Скорректированная стоимость (без НДС), руб./кв.м в год	20 502,3					



10.5 Расчет справедливой стоимости 1 м2 площади объекта оценки по доходному подходу путем введения корректировок - Нежилое здание, кадастровый номер: 77:01:0004011:1036

№	Критерии сравнения	Объект оценки	Аналог 1	Аналог 2	Аналог 3	Аналог 4	Аналог 5
1	Адрес местонахождения	125047 Москва, р-н Тверской, ул. Тверская-Ямская 2-я, д. 8	Москва, ЦАО, р-н Тверской, Новослободская ул., 16	Москва, ЦАО, р-н Тверской, Старопименовский пер., 11С3	Москва, ЦАО, р-н Тверской, 4-я Тверская-Ямская, д. 20, стр. 1	Москва, ЦАО, р-н Тверской, Лесная ул., 57С5	Москва, ЦАО, р-н Пресненский, Большая Грузинская ул., 38С1
2	Цена предложения по объявлению, руб.		25 000	25 000	26 400	23 040	27 000
3	Тип объекта	Административное здание	Административное здание	Административное здание	Административное здание	Административное здание	Административное здание
4	Площадь объекта, кв.м	3 172,00	1 915,00	603,00	1 981,00	6 049,00	773,00
5	Цена предложения по объявлению, руб./кв.м, без НДС		25 000,0	20 833,3	22 000,0	23 040,0	22 500,0
	Состав арендной ставки		Базовая	Базовая	Базовая	Базовая	Базовая
	Размер эксплуатационных расходов без НДС, коммунальных платежей		0,0	0,0	0,0	0,0	0,0
	Базовая ставка		25 000,0	20 833,3	22 000,0	23 040,0	22 500,0
6	Среднее значение, руб./кв.м		22 674,7				



7	Коэффициент вариации		6,77%				
7	Имущественные права	аренда	аренда	аренда	аренда	аренда	аренда
	Корректировка		0,00%	0,00%	0,00%	0,00%	0,00%
	Корректировка ед. цены		0,00	0,00	0,00	0,00	0,00
	Скорректированная ед. цена		25 000,0	20 833,3	22 000,0	23 040,0	22 500,0
8	Условия сделки (корректировка на торг)	цена сделки	цена предложения	цена предложения	цена предложения	цена предложения	цена предложения
	Корректировка		-5,00%	-5,00%	-5,00%	-5,00%	-5,00%
	Корректировка ед. цены		-1 250,0	-1 041,7	-1 100,0	-1 152,0	-1 125,0
	Скорректированная ед. цена		23 750,0	19 791,6	20 900,0	21 888,0	21 375,0
9	Условия финансирования (условия сделки)	типичные, рыночные	типичные, рыночные	типичные, рыночные	типичные, рыночные	типичные, рыночные	типичные, рыночные
	Корректировка		0,00%	0,00%	0,00%	0,00%	0,00%
	Корректировка ед. цены		0,00	0,00	0,00	0,00	0,00
	Скорректированная ед. цена		23 750,0	19 791,6	20 900,0	21 888,0	21 375,0
10	Динамика сделок (корректировка на дату оценки)	на дату оценки	на дату оценки	на дату оценки	на дату оценки	на дату оценки	на дату оценки
	Корректировка		0,00%	0,00%	0,00%	0,00%	0,00%
	Корректировка ед. цены		0,00	0,00	0,00	0,00	0,00



	Скорректированная ед. цена		23 750,0	19 791,6	20 900,0	21 888,0	21 375,0
11	Физическое состояние (состояние отделки)	Среднее состояние (стандартная офисная отделка)	Среднее состояние (стандартная офисная отделка)	Среднее состояние (стандартная офисная отделка)	Среднее состояние (стандартная офисная отделка)	Среднее состояние (стандартная офисная отделка)	Среднее состояние (стандартная офисная отделка)
	Корректировка		0,00%	0,00%	0,00%	0,00%	0,00%
	Корректировка ед. цены		0,00	0,00	0,00	0,00	0,00
	Скорректированная ед. цена		23 750,0	19 791,6	20 900,0	21 888,0	21 375,0
12	Местоположение (удаленность от центра города)	125047 Москва, р-н Тверской, ул. Тверская-Ямская 2-я, д. 8	Москва, ЦАО, р-н Тверской, Новослободская ул., 16	Москва, ЦАО, р-н Тверской, Старопименовский пер., 11С3	Москва, ЦАО, р-н Тверской, 4-я Тверская-Ямская, д. 20, стр. 1	Москва, ЦАО, р-н Тверской, Лесная ул., 57С5	Москва, ЦАО, р-н Пресненский, Большая Грузинская ул., 38С1
	Значение коэффициента корректировки		1,00	1,00	1,00	1,00	1,00
	Корректировка		0,00%	0,00%	0,00%	0,00%	0,00%
	Корректировка ед. цены		0,00	0,00	0,00	0,00	0,00
	Скорректированная ед. цена		23 750,0	19 791,6	20 900,0	21 888,0	21 375,0
14	Площадь, кв.м	3 172,00	1 915,0	603,0	1 981,0	6 049,0	773,0
	К торм (n)	-0,1500	-0,1500	-0,1500	-0,1500	-0,1500	-0,1500
			0,9271	0,7796	0,9318	1,1017	0,8091
			-7,290%	-22,040%	-6,820%	10,170%	-19,090%
	Корректировка		-7,29%	-22,04%	-6,82%	10,17%	-19,09%
	Корректировка ед. цены		-1 731,38	-4 362,07	-1 425,38	2 226,01	-4 080,49



	Скорректированная ед. цена		22 018,62	15 429,53	19 474,62	24 114,01	17 294,51
	Среднее значение, руб./кв.м		19 666,2				
16	Коэффициент вариации		17,78%				
17	Число внесенных корректировок	10,00	2	2	2	2	2
18	Абсолютная величина внесенных корректировок		-2 981,4	-5 403,8	-2 525,4	1 074,0	-5 205,5
19	Относительная величина внесенных корректировок		-11,93%	-25,94%	-11,48%	4,66%	-23,14%
20	Удельный вес	1,00	0,200	0,200	0,200	0,200	0,200
21	Удельная стоимость		4 403,72	3 085,90	3 894,92	4 822,80	3 458,90
22	Скорректированная стоимость (без НДС), руб./кв.м в год	19 666,2					



10.6 Определение прогнозного периода и шага прогноза

Продолжительность прогнозного периода рекомендуется определять с учетом срока действия действующих договоров аренды, предполагаемого срока владения объектом или полной реализации.

При длительном сроке предполагаемого владения объектом период прогнозирования должен быть не менее 5 лет и не более 10 лет.

Для объектов, сданных в аренду, продолжительность прогнозного периода следует выбирать такой, чтобы денежный поток постпрогнозного года, используемый для расчета выручки от продажи объекта, не включал платежей по действовавшим на дату оценки договорам аренды, либо доля приходящегося на них дохода была не существенна (в пределах 10%).

Шаг прогноза модели расчета стоимости - 1 год. Расчетный период – 5 лет, пятый год является постпрогнозным периодом.

10.7 Прогнозирование рыночных арендных ставок

Полученные нами ставки арендной платы относятся к текущему кварталу. Начиная со второго года, предполагается возможность увеличения уровня ставок аренды.

По данным Справочника оценщика недвижимости – 2018, том «Офисно-торговая недвижимость и сходные типы объектов», под редакцией Лейфера Л.А., таблица 68, значение среднегодового роста цен для офисной недвижимости составляет:

Арендные ставки объектов			
1. Офисно-торговые объекты свободного назначения и сходные типы объектов недвижимости	3,1%	2,4%	3,8%
2. Высококласные офисы (Офисы классов А, В)	3,1%	2,5%	3,7%
3. Высококласная торговая недвижимость	3,2%	2,6%	3,8%
4. Недвижимость, предназначенная для ведения определенного вида бизнеса	2,2%	1,0%	3,4%

Источник информации: «Справочник оценщика недвижимости – 2018 под редакцией Лейфера Л.А., том «Офисно-торговая недвижимость и сходные типы объектов», табл.68.

В постпрогнозный период предполагается стабилизация прироста ставок на уровне не более 1%.

10.8 Определение поправок на возможную недозагрузку площадей и потери при сборе арендной платы

Определение поправок на возможную недозагрузку Объекта выполнено исходя из того, что анализ наиболее эффективного использования объекта оценки предусматривает теоретическую 100% загрузку, поэтому эксперты связали возможную недозагрузку помещений Объекта с текущей сменой арендаторов, которая предположительно происходит 1 раз в 2-3 года. По мнению экспертов, текучесть среди арендаторов будет невысока, так



как частая смена арендаторов нетипична для помещений подобного класса. Случаи неуплаты или длительной задержки платежей на рынке аренды помещений достаточно редки, однако эксперты предпочли заложить риск недополучения арендной платы при сборе.

По данным Справочника оценщика недвижимости – 2018, том «Офисно-торговая недвижимость и сходные типы объектов», под редакцией Лейфера Л.А., таблица 6, значение процента недозагрузки для объектов недвижимости офисного назначения составляет 7,4-16,2%. В рамках данного отчета значение процента недозагрузки принимается на уровне 11,8% как среднее значение.

Таблица 6

Процент недозагрузки при сдаче в аренду, по мнению оценщиков и сотрудников банков на активном рынке.				
2. Высококласные офисы (Офисы классов А, В)				
№	Город	Среднее значение	Расширенный интервал	
1	Ростов-на-Дону	12,0%	7,8%	16,2%
2	Краснодар	12,9%	8,5%	17,4%
3	Москва	11,8%	7,4%	16,2%
4	Уфа	10,1%	6,8%	13,4%
5	Красноярск	12,5%	7,6%	17,4%
6	Екатеринбург	12,5%	7,8%	17,2%
7	Ставрополь	12,7%	8,5%	17,0%
8	Новосибирск	13,3%	8,0%	18,5%
9	Тула	12,2%	8,3%	16,1%
10	Санкт-Петербург	10,1%	6,2%	13,9%
11	Саратов	12,5%	8,0%	17,0%
12	Хабаровск	12,1%	7,9%	16,2%
13	Иркутск	11,5%	7,8%	15,1%
14	Челябинск	13,3%	9,3%	17,2%
15	Самара	12,5%	8,5%	16,5%
16	Московская область	14,0%	9,4%	18,6%
17	Барнаул	12,5%	8,0%	17,0%
18	Тамбов	12,1%	7,9%	16,2%
19	Нижний Новгород	11,5%	7,8%	15,1%
20	Нальчик	13,3%	9,3%	17,2%
21	Ижевск	12,5%	8,5%	16,5%
22	Воронеж	14,0%	9,4%	18,6%

Источник информации: «Справочник оценщика недвижимости – 2018 под редакцией Лейфера Л.А., том «Офисно-торговая недвижимость и сходные типы объектов», табл.6.

10.9 Операционные расходы и текущий ремонт здания и систем жизнеобеспечения

Операционные расходы подразделяются на переменные (зависящие от объема производства товаров, работ и услуг) и постоянные. При оценке объекта недвижимости выделяются следующие статьи операционных расходов:



постоянные:

- расходы на текущий ремонт здания и систем жизнеобеспечения;
- налог на недвижимость (имущество);
- расходы на страхование;
- расходы на замещение.

переменные:

- премия за управление;
- прочие услуги;
- инвестиционные вложения.

При проведении текущего ремонта производственных и общественных зданий и сооружений производятся работы направленные на систематическую и своевременную защиту частей зданий и сооружений от преждевременного износа путем проведения мер по устранению мелких повреждений и поломок.

При проведении текущего ремонта зданий и сооружений выполняется следующий примерный объем работ:

1. Фундаменты:

- 1.1. Планировка территории вокруг здания.
- 1.2. Ремонт отмостки вокруг здания с возобновлением до 20% общей ее площади.
- 1.3. Замена отдельных кирпичей в ограждении внешних прямых вокруг подвальных помещений.
- 1.4. Ремонт отдельных выпадающих кирпичей в фундаментных стенах внутренней стороны подвальных помещений.
- 1.5. Очистка и шпаклевка щелей в сборных и монолитных бетонных фундаментных стенах.
- 1.6. Ремонт лицевки фундаментных стен со стороны подвальных помещений, перекладка не более 2% кирпичной кладки облицовывающих поверхностей.
- 1.7. Ремонт штукатурки фундаментных стен со стороны подвальных помещений в объеме не более 5% общей площади оштукатуренных фундаментных стен.

2. Стены и колонны:

- 2.1. Установка на растворе отдельных ослабленных (выпавших) кирпичей.
- 2.2. Расшивка раствором мелких трещин в кирпичных стенах.
- 2.3. Возобновление защитного слоя бетона железобетонных конструкций и панелей.
- 2.4. Очистка и тщательная шпаклевка вертикальных и горизонтальных швов крупноблочных и крупнопанельных стен в местах проникновения атмосферной влаги.
- 2.5. Установка защитных уголков на кирпичных и бетонных колоннах.

3. Перегородки:

- 3.1. Укрепление существующих перегородок установлением ершей, клиньев и др.
- 3.2. Закладка отверстий и проемов верхней части перегородок при их оседании, а также в местах прилегания к стенам.
- 3.3. Установка на растворе отдельных ослабленных кирпичей в перегородках.
- 3.4. Замена разбитого стекла в застекленной части перегородок.

4. Кровли и покрытия:

- 4.1. Усиление стропильных ног нашивкой обрезками досок или других дополнительных креплений.
- 4.2. Установки дополнительных болтов и скоб в местах ослабленных соединений, стыков и



тому подобное.

- 4.3. Восстановление защитного слоя в местах обнажения арматуры железобетонных конструкций (ферм, балок, плит покрытия).
- 4.4. Противопожарная защита деревянных конструкций.
- 4.5. Восстановление или ремонт выходов на крышу.
- 4.6. Закрепление фальцев и обжим гребней в стальной кровле с пропиткой гребней замазкой.
- 4.7. Установка разного рода заплат на стальной кровле.
- 4.8. Ремонт металлической кровли в отдельных местах с заменой до 10% общей площади покрытия.
- 4.9. Замена отдельных плиток в черепичной и других видах кровли из отдельных плиток.
- 4.10. Ремонт отдельных мест кровли из рулонных материалов с перекрытием до 20% общей площади покрытия или полного покрытия кровли без замены существующих элементов.
- 4.11. Ремонт отдельными частями настенных желобов и карнизных спусков. Закрепление сорванных стальных листов.
- 4.12. Ремонт или восстановление покрытий вокруг дымовых труб и других выступающих частей на кровле.
- 4.13. Восстановление и ремонт лестниц на крышах.
- 4.14. Периодическая пропитка рулонных кровель нефтебитумной мастикой.
- 4.15. Ремонт воронок внутренних водостоков.

5. Перекрытия и полы:

- 5.1. Восстановление защитного слоя железобетонных конструкций перекрытий (прогонок, балок и плит).
- 5.2. Закладка выбоин в цементных, бетонных и асфальтовых полах (до 10% общей площади).
- 5.3. Замена поврежденных и выпавших плиток в керамических, цементных, мраморных полах.
- 5.4. Уплотнение дощатых полов.
- 5.5. Подклеивание отдельных мест линолеума.
- 5.6. Мелкий ремонт паркетного пола.
- 5.7. Закрепление деревянных отставших плинтусов или их замена.
- 5.8. Ремонт цементных плинтусов.
- 5.9. Дополнительное утепление чердачных перекрытий с добавлением мастики и засыпки.

6. Окна, двери и ворота:

- 6.1. Исправление перекосов дверных полотен и ворот, закрепления их металлическими уголками и нашивкой планок.
- 6.2. Ремонт форточек.
- 6.3. Замена разбитого стекла, пропитки фальцев замазкой.
- 6.4. Шпаклевка оконных и дверных коробок в деревянных рубленых стенах, а также пропитка зазоров между коробкой и стеной в каменных стенах.
- 6.5. Закладка трещин под подоконниками.
- 6.6. Замена неисправных оконных и дверных приборов.
- 6.7. Утепление входных дверей и ворот.
- 6.8. Установка пружин на внешние двери.

7. Входы и крыльца:

- 7.1. Закладка выбоин в бетонных и каменных входах, лестничных площадках и в пандусах.



7.2. Закрепление перил на лестничных маршах с заменой отдельных участков деревянных перил.

8. Внутренние штукатурные, облицовочные и малярные работы:

8.1. Ремонт штукатурки стен и потолка с предыдущим обиванием штукатурки (до 10% оштукатуренных поверхностей стен и потолка).

8.2. Замена облицовки стен (до 10% общей площади облицовываемой поверхности).

8.3. Окраска помещений и отдельных конструкций.

9. Фасады:

9.1. Укрепления отпавших облицовочных плиток, архитектурных деталей или кирпича в перемычках, карнизах и других выступающих частях здания (не более 10% общей площади облицовываемой поверхности).

9.2. Ремонт внешней штукатурки в отдельных местах (до 5% оштукатуренной поверхности фасада).

9.3. Ремонт водосточных труб, воронок, колен, отводов, лотков, а также всех внешних стальных и цементных покрытий на выступающих частях фасадов здания.

9.4. Покраска фасадов здания обычными растворами.

9.5. Очистка или промывание от копоти и пыли фасадов, которые облицованы или окрашены стойкими растворами.

10. Центральное отопление:

10.1. Промывание трубопроводов системы центрального отопления (ежегодно по окончании отопительного сезона).

10.2. Регулировка системы центрального отопления.

10.3. Устранение протекания в трубопроводе, устройствах и арматуре путем обжатия муфт, контргаяк и др.

10.4. Замена отдельных секций отопительных приборов и небольших участков трубопроводов.

10.5. Ремонт (в том числе набивание сальников) и замена в отдельных помещениях регулировочной и запорной арматуры.

10.6. Укрепления существующих крючков, хомутов, кронштейнов и подвесок, а также установка дополнительных средств крепления трубопроводов и устройств.

10.7. Утепления расширительных баков на чердаке, сливных и воздушных труб.

10.8. Покраска трубопроводов и приборов.

11. Вентиляция:

11.1. Устранение подсосов в воздухопроводах.

11.2. Закрепление существующих подвесок, хомутов и цапф, а также установка дополнительных средств крепления воздухопроводов.

11.3. Мелкий ремонт вентиляторов, калориферов, электромоторов и опорных устройств (фундаментов, площадок и кронштейнов).

11.4. Мелкий ремонт вентиляционных шахт, дефлекторов, жалюзей и решеток.

11.5. Покраска воздухопроводов и вентиляционного оборудования.

12. Внутренний водопровод и канализация:

12.1. Устранение протекания в устройствах и соединениях водопроводных и канализационных труб.

12.2. Крепление канализационных и водопроводных труб.

12.3. Утепление водопроводных и канализационных труб в местах охлаждения.

12.4. Прочистка канализационных трубопроводов и приборов.

12.5. Замена небольших участков трубопроводов.



12.6. Ремонт и замена арматуры.

12.7. Замена отдельных устройств (бачков, унитазов, умывальников, раковин и др.).

13. Горячее водоснабжение:

13.1. Очистка бойлеров от накипи и отложений.

13.2. Мелкий ремонт насосных установок.

13.3. Замена кранов, утепление труб и другие небольшие за объемом работы аналогично к перечисленным в предыдущих разделах "Центральное отопление" и "Внутренний водопровод и канализация".

14. Электроосвещение и связь:

14.1. Перетяжка отвисшей внутренней электропроводки и установка дополнительного крепления с заменой арматуры (выключателей, патронов, розеток).

14.2. Замена отдельных участков электропроводки (до 10%).

14.3. Снятия и монтаж электропроводки при выполнении работ по текущему ремонту стен, перекрытий и перегородок.

14.4. Мелкий ремонт групповых распределительных и предохранительных щитов и коробок.

15. Автомобильные пути:

15.1. Исправление обочины с планировкой и уплотнением.

15.2. Очистка водоотводных каналов и кювета.

15.3. Планировка колеи, просадок и выбоин путем ямного ремонта, а также россыпей мелкого щебня и закладка швов и трещин цементно-бетонных покрытий.

15.4. Ремонт отдельных бортовых камней.



Клиент: Общество с ограниченной ответственностью «Управляющая компания «Альфа-Капитал» Д.У. ЗПИФ недвижимости «Азимут»

Отчет об оценке №500-267-02-0220

Глава 10 ОПРЕДЕЛЕНИЕ СПРАВЕДЛИВОЙ СТОИМОСТИ НЕДВИЖИМОСТИ ДОХОДНЫМ ПОДХОДОМ

Объект оценки: Нежилые здания с кадастровыми номерами: 77:01:0004011:1036, 77:01:0004011:1030, 77:01:0004011:6242 и право аренды на земельные участки с кадастровыми номерами: 77:01:0004011:39, 77:01:0004011:70

По данным портала Ассоциации развития рынка недвижимости «СтатРиелт»

Операционные расходы при управлении коммерческой недвижимостью на 01.07.2020 года

Категория: [Корректировки рыночной стоимости коммерческих зданий и помещений \(опубликовано 13.07.2020 г.\)](#)

- Это доля расходов на содержание и эксплуатацию объектов коммерческой недвижимости от суммы арендного дохода (от действительного валового дохода с учетом уровня недозагрузки помещений).

Включают расходы:

- на управление объектом недвижимости;
- на юридическое обслуживание, связанное с управлением и эксплуатацией объекта недвижимости;
- на рекламу арендного бизнеса;
- коммунальные расходы и затраты собственника (общие отопление, водопровод, канализация, электроэнергия), за исключением коммунальных платежей, уплачиваемых арендаторами;
- на уборку общей территории и общих помещений;
- на охрану общей территории и общих помещений;
- резервирование средств на текущий ремонт;
- налоги (на эти объекты недвижимости - налог на имущество), страхование (страхование этих объектов недвижимости).

По опросу участников рынка (собственников, инвесторов, их представителей), зарегистрированных на Statrielt, на основе актуальных рыночных данных за истекший квартал

№	Объекты	Нижняя граница	Верхняя граница	Среднее значение
1	Торговые помещения и здания	0,22	0,42	0,31
2	Офисные и другие общественные помещения и здания	0,19	0,44	0,30
3	Складские помещения и здания	0,16	0,34	0,24
4	Производственные помещения и здания	0,11	0,36	0,22

Таким образом, Оценщик использовал в расчетах значение доли операционных расходов от ДВД в размере 0,30 как среднее значение.



Клиент:	Общество с ограниченной ответственностью «Управляющая компания «Альфа-Капитал» Д.У. ЗПИФ недвижимости «Азимут»
Отчет об оценке	№500-267-02-0220
Глава 10	ОПРЕДЕЛЕНИЕ СПРАВЕДЛИВОЙ СТОИМОСТИ НЕДВИЖИМОСТИ ДОХОДНЫМ ПОДХОДОМ
Объект оценки:	Нежилые здания с кадастровыми номерами: 77:01:0004011:1036, 77:01:0004011:1030, 77:01:0004011:6242 и право аренды на земельные участки с кадастровыми номерами: 77:01:0004011:39, 77:01:0004011:70

10.10 Определение ставки капитализации

В целом, ставку капитализации рекомендуется выбирать с учетом текущего рыночного уровня ставок капитализации для объектов того же класса.

По данным портала Ассоциации развития рынка недвижимости «СтатРиелт»

Коэффициенты капитализации объектов коммерческой недвижимости на 01.07.2020 года

Категория: [Корректировки рыночной стоимости коммерческих зданий и помещений \(опубликовано 13.07.2020 г.\)](#)



Коэффициенты капитализации объектов коммерческой недвижимости выражают отношение расчетного годового дохода от сдачи в аренду объектов коммерческой недвижимости к расчетной рыночной стоимости, рассчитанные на основе рыночных данных за истекший квартал.

Определены на основе анализа рыночной информации о доходных объектах, по которым известны арендные ставки, цены предложений продажи и основные технические характеристики.

Годовой доход рассчитан исходя из рыночных арендных ставок и площадей за вычетом рыночных расходов, усредненных налогов и отчислений. Расчетная рыночная стоимость определена исходя из цен предложений продажи за вычетом скидок на торг.

Нижняя и верхняя границы значений обусловлены различием технических параметров (общая площадь, высота этажа, конструкция и качество), различием в местоположении (пересечение транспортных и пешеходных потоков, проходные места, красная линия, престижность окружения, плотность застройки). Чем меньше площади, выше качество здания, выгоднее местоположение, тем ниже значение коэффициента капитализации для объектов. И наоборот, большие площади и низкое качество здания, непрестижное местоположение, низкая плотность застройки окружающей территории дают более высокие значения коэффициентов.

Суть коэффициента капитализации в том, что он отражает риски инвестора, связанные с владением недвижимостью (см. [структура рисков при инвестировании в недвижимость](#)) в определенный момент времени. Чем выше риски, тем больше коэффициент капитализации.

Итоги расчетов StatRiell на основе рыночных данных за истекший квартал

	Объекты недвижимости высокого класса качества (А+, А), в отличном или очень хорошем тех состоянии, расположенные на красной линии улицы с высоким автомобильным и/или пешеходным трафиком	Среднее значение	Объекты недвижимости низкого класса качества (С, D), в удовлетворительном тех состоянии, расположенные на второй линии улицы (внутри квартала) с низким автомобильным и/или пешеходным трафиком
Торговые помещения и здания	0,09	0,13	0,15
Офисные и другие общественные помещения и здания	0,11	0,15	0,18
Складские помещения и здания	0,10	0,13	0,15
Производственные помещения и здания	0,12	0,19	0,24

1. При достаточном аргументировании и обосновании заинтересованных сторон сделки коэффициент может быть согласованно принят в пределах:

2. В интервале между нижним и средним значениями находятся объекты коммерческой недвижимости Москвы, Санкт-Петербурга, районных городов-центров Московской и Ленинградской областей, городов-миллионников, краевых, областных и республиканских городов-центров в плотной застройке города

В интервале между средним и верхним значениями находятся объекты коммерческой недвижимости малых и крупных городов, районных центров субъектов Российской Федерации (за исключением районных центров Московской и Ленинградской областей).

В интервале между нижним и средним значениями находятся объекты коммерческой недвижимости Москвы, Санкт-Петербурга, районных городов-центров Московской и Ленинградской областей, городов-миллионников, краевых, областных и республиканских городов - центров в плотной застройке города.

Таким образом, Оценщик использовал в расчетах среднее между нижним и средним значениями интервала. Ставка капитализации в размере 0,13 (как среднее значение 0,11 и 0,15).



10.11 Определение ставки дисконтирования

Ставку дисконтирования рекомендуется определять в размере ставки капитализации увеличенной на среднегодовой темп изменения ставок аренды.

По данным Справочника оценщика недвижимости – 2018, том «Офисно-торговая недвижимость и сходные типы объектов», под редакцией Лейфера Л.А., таблица 68, значение среднегодового роста цен для офисной недвижимости составляет:

Значения ожидаемого среднегодового роста (падения) цен/арендных ставок в следующие 5 лет (2019-2024 гг.), усредненные по городам России, и границы доверительных интервалов

Таблица 68

Класс объектов	Активный рынок		
	Среднее	Доверительный интервал	
Цены предложений объектов			
1. Офисно-торговые объекты свободного назначения и сходные типы объектов недвижимости	2,6%	2,0%	3,2%
2. Высококласные офисы (Офисы классов А, В)	2,6%	2,0%	3,2%
3. Высококласная торговая недвижимость	2,8%	2,2%	3,4%
4. Недвижимость, предназначенная для ведения определенного вида бизнеса	2,0%	1,4%	2,6%
Арендные ставки объектов			
1. Офисно-торговые объекты свободного назначения и сходные типы объектов недвижимости	3,1%	2,4%	3,8%
2. Высококласные офисы (Офисы классов А, В)	3,1%	2,5%	3,7%
3. Высококласная торговая недвижимость	3,2%	2,6%	3,8%
4. Недвижимость, предназначенная для ведения определенного вида бизнеса	2,2%	1,0%	3,4%

В соответствии с таблицей прогнозных значений темпов изменения ставки данное значение составит 3,1%. Таким образом, в расчетах использована ставка дисконтирования 13,10%.



10.12 Расчет арендопригодной площади

Расчет был произведен на основании коридорного коэффициента.

Коридорный коэффициент учитывается арендодателем доходной недвижимости при расчете арендной платы, поскольку некоторые помещения доходного здания, блока или этажа здания не используются для сдачи в аренду, хотя выполняют важные и обязательные функции при эксплуатации и обслуживании здания. Обычно, это помещения общего пользования (коридоры, площади лестничных клеток, санузлы, вестибюли, тамбуры и пр.), вспомогательные помещения (венткамеры, помещения обслуживания лифтов, котельные, технические этажи и др.), а также помещения управления и обслуживания здания (комнаты обслуживающего персонала здания и хранения инвентаря и др.).

Коэффициент рассчитывается как отношение общей площади доходной недвижимости к арендопригодной площади:

$$K_{\text{корид.}} = S_{\text{общ.}} / S_{\text{арендопригодн.}}$$

По данным портала Ассоциации развития рынка недвижимости «СтатРиелт» значение коридорного коэффициента составляют:

№	Назначение и классы качества доходных зданий и помещений	Коридорный коэффициент		Коэффициент арендопригодной площади	
		Нижняя и верхняя границы	Среднее значение	Нижняя и верхняя границы	Среднее значение
1.	Здания, построенные до 1992 года				
1.1.	Здания и встроенные помещения розничной торговли	1,04 - 1,19	1,12	0,84 – 0,96	0,90
1.2.	Административные и др. общественные здания и встроенные помещения	1,10 - 1,30	1,20	0,77 – 0,91	0,84
1.3.	Складские здания и блоки	1,02 - 1,14	1,08	0,88 – 0,98	0,93
1.4.	Производственные здания и блоки	1,02 - 1,19	1,10	0,84 – 0,98	0,91
2.	Здания, построенные после 1991 года				
2.1.	Здания и встроенные помещения торгово-развлекательного назначения	1,16 - 1,20	1,18	0,83 - 0,87	0,85
2.2.	Офисные (административные) здания и встроенные помещения	1,12 - 1,20	1,16	0,83 - 0,89	0,86
3.3.	Складские здания и блоки	1,02 - 1,09	1,05	0,92 - 0,98	0,95
4.4.	Производственные здания и блоки	1,02 - 1,16	1,09	0,86 - 0,98	0,92



Таким образом:

№п/п	Наименование	Общая площадь, кв.м.	Адрес	Коридорный коэффициент	Арендопригодная площадь, кв.м.	Вспомогательная площадь, кв.м.
1	Нежилое здание, кадастровый номер: 77:01:0004011:1036	3 172,00	г. Москва, ул. Тверская-Ямская 2-я, д. 8	1,16	2 734,48	437,52
2	Нежилое здание, кадастровый номер: 77:01:0004011:6242	2 403,00	г. Москва, ул. Тверская-Ямская 2-я, д. 10	1,16	2 071,55	331,45
3	Нежилое здание, кадастровый номер: 77:01:0004011:1030	1 433,20	г. Москва, ул. Тверская-Ямская 2-я, д. 6, строен. 2	1,16	1 235,52	197,68

Итоговый расчет справедливой стоимости потока доходов от сдачи площадей бизнес-центра в аренду методом дисконтирования денежных потоков в рамках доходного подхода приведен в таблице ниже:



10.13 Расчет справедливой стоимости объекта оценки по доходному подходу

10.13.1 Нежилое здание, кадастровый номер: 77:01:0004011:1030

Показатель	1 год	2 год	3 год	4 год	Постпрогноз. период
Площадь, сдаваемая в аренду, м2 (Нежилое здание 77:01:0004011:1030)	1 235,52	1 235,52	1 235,52	1 235,52	1 235,52
Арендная плата в год, руб./кв.м. в год	22 155,40	22 842,22	23 550,33	24 280,39	25 033,08
Потенциальный валовой доход в год, руб.	27 373 439,81	28 222 019,65	29 096 903,72	29 998 907,45	30 928 871,00
Потери при сборе арендной платы, руб.	3 230 065,90	3 330 198,32	3 433 434,64	3 539 871,08	3 649 606,78
Действительный валовой доход, руб.	24 143 373,91	24 891 821,33	25 663 469,08	26 459 036,37	27 279 264,22
<i>Постоянные расходы, руб., в том числе:</i>	<i>7 243 012,17</i>	<i>7 467 546,40</i>	<i>7 699 040,72</i>	<i>7 937 710,91</i>	<i>8 183 779,27</i>
Операционные расходы	7 243 012,17	7 467 546,40	7 699 040,72	7 937 710,91	8 183 779,27
<i>Инвестиции на текущий ремонт здания</i>	<i>0</i>	<i>0</i>	<i>0</i>	<i>0</i>	<i>0</i>
Чистый операционный доход, руб.	16 900 362	17 424 275	17 964 428	18 521 325	19 095 485
Ставка дисконтирования для прогнозного периода, %	16,10%				
Фактор текущей стоимости прогнозного периода, %	0,928	0,799	0,689	0,593	0,550
Текущая стоимость денежного потока, руб.	15 683 536	13 921 996	12 377 491	10 983 146	
Сумма текущих стоимостей	52 966 169,00				
Ставка капитализации, %	13,00%				
Будущая стоимость реверсии, руб.	146 888 346,15				
Текущая стоимость реверсии, руб.	80 788 590,38				



Клиент: Общество с ограниченной ответственностью «Управляющая компания «Альфа-Капитал» Д.У. ЗПИФ недвижимости «Азимут»

Отчет об оценке №500-267-02-0220

Глава 10 ОПРЕДЕЛЕНИЕ СПРАВЕДЛИВОЙ СТОИМОСТИ НЕДВИЖИМОСТИ ДОХОДНЫМ ПОДХОДОМ

Объект оценки: Нежилые здания с кадастровыми номерами: 77:01:0004011:1036, 77:01:0004011:1030, 77:01:0004011:6242 и право аренды на земельные участки с кадастровыми номерами: 77:01:0004011:39, 77:01:0004011:70

Сумма текущих стоимостей	133 754 759,38				
Справедливая стоимость объекта оценки по доходному подходу, руб.	133 754 759,38				

10.13.2 Нежилое здание, кадастровый номер: 77:01:0004011:6242

Показатель	1 год	2 год	3 год	4 год	Постпрогноз. период
Площадь, сдаваемая в аренду, м2 (Нежилое здание 77:01:0004011:6242)	2 071,55	2 071,55	2 071,55	2 071,55	2 071,55
Арендная плата в год, руб./кв.м. в год	20 502,30	21 137,87	21 793,14	22 468,73	23 165,26
Потенциальный валовой доход в год, руб.	42 471 539,57	43 788 154,60	45 145 579,17	46 545 097,63	47 987 994,35
Потери при сборе арендной платы, руб.	5 011 641,67	5 167 002,24	5 327 178,34	5 492 321,52	5 662 583,33
Действительный валовой доход, руб.	37 459 897,90	38 621 152,36	39 818 400,83	41 052 776,11	42 325 411,02
<i>Постоянные расходы, руб., в том числе:</i>	<i>11 237 969,37</i>	<i>11 586 345,71</i>	<i>11 945 520,25</i>	<i>12 315 832,83</i>	<i>12 697 623,31</i>
Операционные расходы	11 237 969,37	11 586 345,71	11 945 520,25	12 315 832,83	12 697 623,31
<i>Инвестиции на текущий ремонт здания</i>	<i>0</i>	<i>0</i>	<i>0</i>	<i>0</i>	<i>0</i>
Чистый операционный доход, руб.	26 221 929	27 034 807	27 872 881	28 736 943	29 627 788
Ставка дисконтирования для прогнозного периода, %	16,10%				
Фактор текущей стоимости прогнозного периода, %	0,928	0,799	0,689	0,593	0,550
Текущая стоимость денежного потока, руб.	24 333 950	21 600 811	19 204 415	17 041 007	
Сумма текущих стоимостей	82 180 183,00				
Ставка капитализации, %	13,00%				



Будущая стоимость реверсии, руб.	227 906 061,54				
Текущая стоимость реверсии, руб.	125 348 333,85				
Сумма текущих стоимостей	207 528 516,85				
Справедливая стоимость объекта оценки по доходному подходу, руб.	207 528 516,85				

10.13.3 Нежилое здание, кадастровый номер: 77:01:0004011:1036

Показатель	1 год	2 год	3 год	4 год	Постпрогноз. период
Площадь, сдаваемая в аренду, м2 (Нежилое здание 77:01:0004011:1036)	2 734,48	2 734,48	2 734,48	2 734,48	2 734,48
Арендная плата в год, руб./кв.м. в год	19 666,20	20 275,85	20 904,40	21 552,44	22 220,57
Потенциальный валовой доход в год, руб.	53 776 830,58	55 443 906,31	57 162 663,71	58 934 716,13	60 761 704,25
Потери при сборе арендной платы, руб.	6 345 666,01	6 542 380,94	6 745 194,32	6 954 296,50	7 169 881,10
Действительный валовой доход, руб.	47 431 164,57	48 901 525,37	50 417 469,39	51 980 419,63	53 591 823,15
<i>Постоянные расходы, руб., в том числе:</i>	<i>14 229 349,37</i>	<i>14 670 457,61</i>	<i>15 125 240,82</i>	<i>15 594 125,89</i>	<i>16 077 546,95</i>
Операционные расходы	14 229 349,37	14 670 457,61	15 125 240,82	15 594 125,89	16 077 546,95
<i>Инвестиции на текущий ремонт здания</i>	<i>0</i>	<i>0</i>	<i>0</i>	<i>0</i>	<i>0</i>
Чистый операционный доход, руб.	33 201 815	34 231 068	35 292 229	36 386 294	37 514 276
Ставка дисконтирования для прогнозного периода, %	16,10%				
Фактор текущей стоимости прогнозного периода, %	0,928	0,799	0,689	0,593	0,550
Текущая стоимость денежного потока, руб.	30 811 284	27 350 623	24 316 346	21 577 072	



Клиент: Общество с ограниченной ответственностью «Управляющая компания
«Альфа-Капитал» Д.У. ЗПИФ недвижимости «Азимут»

Отчет об оценке №500-267-02-0220

Глава 10 ОПРЕДЕЛЕНИЕ СПРАВЕДЛИВОЙ СТОИМОСТИ НЕДВИЖИМОСТИ
ДОХОДНЫМ ПОДХОДОМ

Объект оценки: Нежилые здания с кадастровыми номерами: 77:01:0004011:1036,
77:01:0004011:1030, 77:01:0004011:6242 и право аренды на земельные участки
с кадастровыми номерами: 77:01:0004011:39, 77:01:0004011:70

Сумма текущих стоимостей	104 055 325,00				
Ставка капитализации, %	13,00%				
Будущая стоимость реверсии, руб.	288 571 353,85				
Текущая стоимость реверсии, руб.	158 714 244,62				
Сумма текущих стоимостей	262 769 569,62				
Справедливая стоимость объекта оценки по доходному подходу, руб.	262 769 569,62				



10.14 Справедливая стоимость объекта оценки по доходному подходу, без НДС, руб.

Таким образом, стоимость объекта оценки, по адресу г. Москва, ул. Тверская-Ямская 2-я, д. 8; д. 10; д. 6, с. 2 рассчитанная доходным подходом, на 17 августа 2020 года без НДС составляет:

604 052 845,85 руб. (Шестьсот четыре миллиона пятьдесят две тысячи восемьсот сорок пять рублей 85 копеек)

№ п/п	Наименование	Адрес объекта оценки	Общая площадь, кв.м.	Справедливая стоимость объекта оценки по доходному подходу, руб.
1	Нежилое здание, кадастровый номер: 77:01:0004011:1036	125047 Москва, р-н Тверской, ул. Тверская-Ямская 2-я, д. 8	3 172,00	262 769 569,62
2	Нежилое здание, кадастровый номер: 77:01:0004011:6242	г. Москва, ул. Тверская-Ямская 2-я, д. 10	2 403,00	207 528 516,85
3	Нежилое здание, кадастровый номер: 77:01:0004011:1030	125047 Москва, р-н Тверской, ул. Тверская-Ямская 2-я, д. 6, строн. 2	1 433,20	133 754 759,38
		Итого:	7 008,20	604 052 845,85



11 СОГЛАСОВАНИЕ РЕЗУЛЬТАТОВ

11.1 Анализ и причины расхождений промежуточных результатов оценки, полученных различными подходами

В настоящем пункте Отчета Оценщик свел результаты всех используемых подходов с целью определения преимуществ и недостатков каждого из них, и, тем самым, выработки единой стоимостной оценки. При присвоении весов каждому подходу учитывались следующие факторы:

- учет влияния рыночной ситуации в примененном подходе;
- учет основных специфических особенностей объекта в подходе (местоположение, уникальность, возраст, размер, качество строительства и эксплуатации и т. п.);
- наличие достоверной исходной информации в примененном подходе;
- отсутствие грубых допущений в примененном подходе;
- адекватность примененного подхода (степень соответствия полученной величины стоимости понятию рыночной стоимости);
- наличие учета рисков;
- степень общего доверия к примененному в оценке подходу.

Расчет удельных весов результатов используемых подходов представлен в таблице ниже.

В настоящем пункте Отчета Оценщик свел результаты всех используемых подходов с

Наименование факторов	Затратный подход	Сравнительный подход	Доходный подход
учет влияния рыночной ситуации	0,00	0,50	0,50
учет специфических особенностей объекта	0,00	0,50	0,50
наличие достоверной информации	0,00	0,70	0,30
отсутствие грубых допущений в расчетах	0,00	0,50	0,50
адекватность подхода уровню стоимости	0,00	0,80	0,20
учет рисков	0,00	0,50	0,50
степень общего доверия к подходу в практике оценки аналогичных объектов	0,00	0,80	0,20
Итоговое значение весов	Не применялся	0,60	0,40

Источник информации: расчёт Оценщика

Причины расхождений промежуточных результатов оценки, полученных различными подходами:

- Вышеизложенный анализ;
- Данные анализа рынка объекта оценки;



11.2 Результаты согласования

Данным подходам были присвоены следующие веса:

№п/п	Наименование	Общая площадь, кв.м.	Адрес	Справедливая стоимость без НДС по затратному подходу, руб.	Вес	Справедливая стоимость без НДС по сравнительному подходу, руб.	Вес	Справедливая стоимость без НДС по доходному подходу, руб.	Вес	Справедливая стоимость без НДС, руб.	Справедливая стоимость без НДС, руб. округленно
1	Право аренды земельного участка по договору М-01-012865, кадастровый номер 77:01:0004011:39	742,00	г. Москва, ул. Тверская-Ямская 2-я, вл. 8	Не применялся	0,00	Не применялся	0,00	Не применялся	0,00	входит в стоимость	входит в стоимость
2	Право аренды земельного участка по договору М-01-018241, кадастровый номер 77:01:0004011:70	483,00	г. Москва, ул. Тверская-Ямская 2-я, вл. 10	Не применялся	0,00	Не применялся	0,00	Не применялся	0,00	входит в стоимость	входит в стоимость
3	Нежилое здание, кадастровый номер: 77:01:0004011:1036	3 172,00	125047 Москва, р-н Тверской, ул. Тверская-Ямская 2-я, д. 8	Не применялся	0,00	658 284 842,80	0,60	262 769 569,62	0,40	500 078 733,53	500 080 000,00
4	Нежилое здание, кадастровый номер: 77:01:0004011:6242	2 403,00	г. Москва, ул. Тверская-Ямская 2-я, д. 10	Не применялся	0,00	522 793 772,37	0,60	207 528 516,85	0,40	396 687 670,16	396 690 000,00
5	Нежилое здание, кадастровый номер: 77:01:0004011:1030	1 433,20	125047 Москва, р-н Тверской, ул. Тверская-Ямская 2-я, д. 6, строен. 2	Не применялся	0,00	340 436 953,50	0,60	133 754 759,38	0,40	257 764 075,85	257 760 000,00
Итого:						1 521 515 568,67		604 052 845,85		1 154 530 479,54	1 154 530 000,00



Клиент: Общество с ограниченной ответственностью «Управляющая компания
«Альфа-Капитал» Д.У. ЗПИФ недвижимости «Азимут»
Отчет об оценке №500-267-02-0220
Глава 11 СОГЛАСОВАНИЕ РЕЗУЛЬТАТОВ
Объект оценки: Нежилые здания с кадастровыми номерами: 77:01:0004011:1036,
77:01:0004011:1030, 77:01:0004011:6242 и право аренды на земельные участки
с кадастровыми номерами: 77:01:0004011:39, 77:01:0004011:70

Согласованная справедливая стоимость объекта оценки, расположенного по адресу: г. Москва, ул. Тверская-Ямская 2-я, д. 8; д. 10; д. 6, с. 2, на 17 августа 2020 года без НДС составляет округленно:

1 154 530 000,00 (Один миллиард сто пятьдесят четыре миллиона пятьсот тридцать тысяч рублей 00 копеек)⁵

Оценщик

Генеральный директор
ООО «Сюрвей.ру»


/Миронов Ал.А./

/Миронов Ал.А./


⁵ Вспышка нового коронавируса (COVID -19) была объявлена "глобальной пандемией" Всемирной организацией здравоохранения 11 марта 2020 года; Коронавирусная пандемия вызывает значительную степень неопределенности на рынках капитала и может оказать влияние на стоимость недвижимости в зависимости от продолжительности и тяжести кризиса. Стоимость может измениться значительно и неожиданно в течение относительно короткого периода времени (в том числе в результате факторов, которые не могли быть известны Оценщику на дату проведения оценки);



11.3 Поэлементная стоимость объекта оценки

№п/п	Наименование	Общая площадь, кв.м.	Адрес	Справедливая стоимость без НДС, руб. округленно
1	Право аренды земельного участка по договору М-01-012865, кадастровый номер 77:01:0004011:39	742,00	г. Москва, ул. Тверская-Ямская 2-я, вл. 8	входит в стоимость
2	Право аренды земельного участка по договору М-01-018241, кадастровый номер 77:01:0004011:70	483,00	г. Москва, ул. Тверская-Ямская 2-я, вл. 10	входит в стоимость
3	Нежилое здание, кадастровый номер: 77:01:0004011:1036	3172,00	125047 Москва, р-н Тверской, ул. Тверская-Ямская 2-я, д. 8	500 080 000,00
4	Нежилое здание, кадастровый номер: 77:01:0004011:6242	2403,00	г. Москва, ул. Тверская-Ямская 2-я, д. 10	396 690 000,00
5	Нежилое здание, кадастровый номер: 77:01:0004011:1030	1433,20	125047 Москва, р-н Тверской, ул. Тверская-Ямская 2-я, д. 6, строен. 2	257 760 000,00



12 ПЕРЕЧЕНЬ ИСПОЛЬЗУЕМЫХ ДАННЫХ, ДОКУМЕНТОВ И МАТЕРИАЛОВ.

- Индексы цен в строительстве. Межрегиональный информационно-аналитический бюллетень/М.: «КО-ИНВЕСТ» - Выпуск 110, январь 2020 года;
- Справочника оценщика недвижимости – 2018» под редакцией Л.А. Лейфера
- Справочника расчетных данных для оценки и консалтинга» СРД №26, 2020 г. под редакцией канд. техн. Наук Е.Е. Яскевича
- Оценка недвижимости: Учебник/Под ред. А. Г. Грязновой, М. А. Федотовой. - М.:Финансы и статистика, 2008;
- Правила оценки физического износа жилых зданий – ВСН 53-86(р). Гражданстрой. М.: Прейскурантиздат, 1988;
- Тарасевич Е.И. «Методы оценки недвижимости». Технобалт, 1995;
- Фридман Дж., Ордуэй Ник. «Анализ и оценка приносящей доход недвижимости». Дело. 1998;
- Каминский А.В., Страхов Ю.И., Трейгер Е.М. «Анализ практики оценки недвижимости» Учебник. Международная академия оценки и консалтинга, 2004.



12.1 Перечень источников внешней информации

- Данные информационного агентства АК&М <http://www.akm.ru>.
- Министерство экономического развития и торговли России www.economy.gov.ru.
- Институт экономики переходного периода <http://www.iet.ru>.
- Центр макроэкономического планирования www.forecast.ru.
- Федеральный комитет по статистике РФ <http://www.gks.ru>.
- Концепция долгосрочного социально-экономического развития Российской Федерации до 2022г.
- www.gks.ru (Росстат).
- www.infostat.ru (Статистика России).
- Сценарные условия, основные параметры прогноза социально-экономического развития Российской Федерации и предельные уровни цен (тарифов) на услуги компаний инфраструктурного сектора (<http://economy.gov.ru/minec/activity/sections/macro/prognoz/>).



13 ПРИЛОЖЕНИЯ





**ФЕДЕРАЛЬНАЯ СЛУЖБА
ГОСУДАРСТВЕННОЙ
РЕГИСТРАЦИИ,
КАДАСТРА И КАРТОГРАФИИ
(РОСРЕЕСТР)**

Чистопрудный бульвар, д. 6/19, стр.1, Москва, 101000
тел. (495) 917-15-24, факс (495) 983-40-20
e-mail: rosreestr@rosreestr.ru, http://www.rosreestr.ru

14.06.2020 № 04-03256/20
б/н 15.06.2020

на № _____ от _____

Генеральному директору
ООО «Сюрвей.ру»

Миронову А.А.

а/я 356, г. Москва, 101000,
Сюрвей.ру (ООО)

mail-site@survey.ru

**ВЫПИСКА
из единого государственного реестра саморегулируемых организаций
оценщиков**

Полное наименование некоммерческой организации	Некоммерческое партнерство «САМОРЕГУЛИРУЕМАЯ ОРГАНИЗАЦИЯ АССОЦИАЦИИ РОССИЙСКИХ МАГИСТРОВ ОЦЕНКИ»
Официальное сокращенное наименование некоммерческой организации	НП «АРМО»
Место нахождения некоммерческой организации	115280, г. Москва, ул. Ленинская Слобода, д. 19
Руководитель некоммерческой организации (единоличный исполнительный орган)	Генеральный директор - Петровская Елена Владимировна
Дата включения сведений о некоммерческой организации в единый государственный реестр саморегулируемых организаций оценщиков	04.07.2007
Номер некоммерческой организации в едином государственном реестре саморегулируемых организаций оценщиков	0002

Начальник Управления
по контролю и надзору в сфере
саморегулируемых организаций

М.Г. Соколова

Фадеева Екатерина Владимировна
(495) 531-08-00 (15-87)



ВЫПИСКА

ИЗ РЕЕСТРА САМОРЕГУЛИРУЕМОЙ ОРГАНИЗАЦИИ ОЦЕНЩИКОВ

21.05.2020 №43-05/20

Настоящая выписка из реестра членов саморегулируемой организации оценщиков выдана по заявлению

ООО "Сюрвей.ру"

(Ф.И.О. заявителя или полное наименование организации)

о том, что Миронов Александр Андреевич

(Ф.И.О. оценщика)

является членом Некоммерческого партнерства «САМОРЕГУЛИРУЕМАЯ ОРГАНИЗАЦИЯ

АССОЦИАЦИИ РОССИЙСКИХ МАГИСТРОВ ОЦЕНКИ» и включен (а) в реестр оценщиков

30.08.2006 г. за регистрационным № 222

(сведения о наличии членства в саморегулируемой организации оценщиков)

Право осуществление оценочной деятельности не приостановлено

(сведения о приостановлении права осуществления оценочной деятельности)

Номер 009479-1 от 12.04.2018 по направлению «Оценка недвижимости», срок действия до 12.04.2021

(сведения о квалификационном аттестате в области оценочной деятельности с указанием направления оценочной деятельности)

наличие/отсутствие дисциплинарных взысканий за последние два года – отсутствуют

(иные запрошенные заинтересованным лицом сведения, содержащиеся в реестре членов саморегулируемой организации оценщиков)

Данные сведения предоставлены по состоянию на 21.05.2020

Дата составления выписки 21.05.2020

Руководитель Департамента единого реестра и
контроля



М.А. Власова



ВЫПИСКА

ИЗ РЕЕСТРА САМОРЕГУЛИРУЕМОЙ ОРГАНИЗАЦИИ ОЦЕНЩИКОВ

21.05.2020 №46-05/20

Настоящая выписка из реестра членов саморегулируемой организации оценщиков выдана по заявлению

ООО "Сюрвей.ру"

(Ф.И.О. заявителя или полное наименование организации)

о том, что Миронов Антон Андреевич

(Ф.И.О. оценщика)

является членом Некоммерческого партнерства «САМОРЕГУЛИРУЕМАЯ ОРГАНИЗАЦИЯ

АССОЦИАЦИИ РОССИЙСКИХ МАГИСТРОВ ОЦЕНКИ» и включен (а) в реестр оценщиков

30.08.2006 г. за регистрационным № 223

(сведения о наличии членства в саморегулируемой организации оценщиков)

Право осуществление оценочной деятельности не приостановлено

(сведения о приостановлении права осуществления оценочной деятельности)

Номер 012897-2 от 04.06.2018 по направлению «Оценка движимого имущества», срок действия до 04.06.2021

Номер 007080-3 от 26.03.2018 по направлению «Оценка бизнеса», срок действия до 26.03.2021

Номер 002175-1 от 19.01.2018 по направлению «Оценка недвижимости», срок действия до 19.01.2021

(сведения о квалификационном аттестате в области оценочной деятельности с указанием направления оценочной деятельности)

наличие/отсутствие дисциплинарных взысканий за последние два года – отсутствуют

(иные запрошенные заинтересованным лицом сведения, содержащиеся в реестре членов саморегулируемой организации оценщиков)

Данные сведения предоставлены по состоянию на 21.05.2020

Дата составления выписки 21.05.2020

Руководитель Департамента единого реестра и контроля



М.А. Власова





САМОРЕГУЛИРУЕМАЯ
ОРГАНИЗАЦИЯ
ОЦЕНЩИКОВ

<http://sroarmo.ru>



СВИДЕТЕЛЬСТВО О ЧЛЕНСТВЕ В САМОРЕГУЛИРУЕМОЙ ОРГАНИЗАЦИИ ОЦЕНЩИКОВ

Некоммерческое партнерство «САМОРЕГУЛИРУЕМАЯ ОРГАНИЗАЦИЯ ОЦЕНЩИКОВ АССОЦИАЦИИ РОССИЙСКИХ МАГИСТРОВ ОЦЕНКИ» включено в Единый государственный реестр саморегулируемых организаций оценщиков 4 июля 2007 года за №0002

Миронов Александр Андреевич

ИНН 770402144542

НОМЕР СВИДЕТЕЛЬСТВА

3292-19

ДАТА ВЫДАЧИ

02.07.2019

Срок действия настоящего
свидетельства 3 года

Является членом НП «АРМО», включен (а) в реестр членов 30.08.2006, регистрационный номер 222 и на основании Федерального закона №135-ФЗ от 29.07.1998 г. «Об оценочной деятельности в Российской Федерации» может осуществлять оценочную деятельность самостоятельно, занимаясь частной практикой, а также на основании трудового договора между оценщиком и юридическим лицом, которое соответствует условиям, установленным федеральным законодательством, по направлениям, указанным в квалификационном аттестате.

Сведения о квалификационных аттестатах

Номер 009479-1 от 12.04.2018 по направлению «Оценка недвижимости», срок действия до 12.04.2021



ПРИМЕЧАНИЕ:

Проверьте членство в реестре



Генеральный директор
НП «АРМО»
Е.В. Петровская





САМОРЕГУЛИРУЕМАЯ
ОРГАНИЗАЦИЯ
ОЦЕНЩИКОВ

<http://sroarmo.ru>



СВИДЕТЕЛЬСТВО О ЧЛЕНСТВЕ В САМОРЕГУЛИРУЕМОЙ ОРГАНИЗАЦИИ ОЦЕНЩИКОВ

Некоммерческое партнерство «САМОРЕГУЛИРУЕМАЯ ОРГАНИЗАЦИЯ ОЦЕНЩИКОВ АССОЦИАЦИИ РОССИЙСКИХ МАГИСТРОВ ОЦЕНКИ» включено в Единый государственный реестр саморегулируемых организаций оценщиков 4 июля 2007 года за №0002

Миронов Антон Андреевич

ИНН 770404265221

НОМЕР СВИДЕТЕЛЬСТВА

3293-19

ДАТА ВЫДАЧИ

02.07.2019

Срок действия настоящего
свидетельства 3 года

Является членом НП «АРМО», включен (а) в реестр членов 30.08.2006, регистрационный номер 223 и на основании Федерального закона №135-ФЗ от 29.07.1998 г. «Об оценочной деятельности в Российской Федерации» может осуществлять оценочную деятельность самостоятельно, занимаясь частной практикой, а также на основании трудового договора между оценщиком и юридическим лицом, которое соответствует условиям, установленным федеральным законодательством, по направлениям, указанным в квалификационном аттестате.

Сведения о квалификационных аттестатах

Номер 012897-2 от 04.06.2018 по направлению «Оценка движимого имущества», срок действия до 04.06.2021

Номер 007080-3 от 26.03.2018 по направлению «Оценка бизнеса», срок действия до 26.03.2021

Номер 002175-1 от 19.01.2018 по направлению «Оценка недвижимости», срок действия до 19.01.2021



ПРИМЕЧАНИЕ:

Проверьте членство в реестре



Генеральный директор
НП «АРМО»
Е.В. Петровская



ДОГОВОР

ОБЯЗАТЕЛЬНОГО СТРАХОВАНИЯ ОТВЕТСТВЕННОСТИ ПРИ ОСУЩЕСТВЛЕНИИ ОЦЕНОЧНОЙ ДЕЯТЕЛЬНОСТИ

№ 433-022112/16

«12» апреля 2016

г. Москва

Следующие объекты, условия и формы страхования составляют неотъемлемую часть настоящего Договора:

- 1. СТРАХОВАТЕЛЬ:** 1.1. **Общество с ограниченной ответственностью «Сторвей.ру»**
Россия, 10564, г. Москва, ул. Садовая-Черногрозская, д. 22, стр. 1
Телефон: (495) 509-22-72, факс: (495) 505-39-45
- 2. СТРАХОВЩИК:** 2.1. Страхование публичное акционерное общество «ИНГОССТРАХ»
Россия, Москва, ул. Пятницкая, 12 стр.2.
- 3. УСЛОВИЯ СТРАХОВАНИЯ:** 3.1. Настоящий Договор заключен и действует в соответствии с Правилами страхования ответственности оценщиков от 24.06.2015 (далее – Правила страхования) (Лицензия Центрального банка Российской Федерации СИ № 0928 от 23.09.2015 г.).
Перечисленные в настоящем пункте условия (правила) страхования прилагаются к настоящему Договору и являются его неотъемлемой частью. Подписывая настоящий Договор, Страхователь подтверждает, что получил эти условия (правила), ознакомлен с ними и обязуется выполнять.
- 4. ОБЪЕКТ СТРАХОВАНИЯ:** 4.1. Объектом страхования являются не противоречащие законодательству Российской Федерации имущественные интересы Страхователя, связанные с его риском гражданской ответственности по обязательствам, возникающим вследствие причинения убытков Выгодоприобретателям (Третьим лицам), включая причинение вреда имуществу, при осуществлении оценочной деятельности, направленной на определение кадастровой стоимости, за нарушение договора на проведение оценки и (или) в результате нарушения Страхователем (оценщиками, заключившими со Страхователем трудовой договор) требований к осуществлению оценочной деятельности, направленной на определение кадастровой стоимости, предусмотренных положениями Федерального закона «Об оценочной деятельности в Российской Федерации», нарушения федеральных стандартов оценки, иных нормативных правовых актов Российской Федерации в области оценочной деятельности, стандартов и правил оценочной деятельности;
4.2. Объектом страхования также являются не противоречащие законодательству Российской Федерации имущественные интересы Страхователя, связанные с несением согласованных со Страховщиком расходов Страхователя на его защиту при ведении дел в судебных и арбитражных органах, включая расходы на оплату услуг экспертов и адвокатов, которые Страхователь понес в результате предъявления ему имущественных претензий, связанных с осуществлением оценочной деятельности, направленной на определение кадастровой стоимости.
- 5. СТРАХОВОЙ СЛУЧАЙ:** 5.1. Страховым случаем является возникновение обязанности Страхователя возместить убытки, причиненные имущественным интересам Третьих лиц, включая вред, причиненный имуществу Третьих лиц, в результате непреднамеренных ошибок, упущений, допущенных Страхователем (оценщиками, заключившими со Страхователем трудовой договор) и которые в том числе привели к нарушению договора на проведение оценки, при осуществлении оценочной деятельности, направленной на определение кадастровой стоимости.
5.2. Страховой случай считается наступившим при соблюдении всех условий, указанных в п.4.3. Правил страхования и в настоящем Договоре.
5.3. Под непреднамеренными ошибками, упущениями по настоящему Договору понимается

Страхователь

1

Страховщик



нарушение Страхователем требований к осуществлению оценочной деятельности, направленной на определение кадастровой стоимости, предусмотренных положениями Федерального закона «Об оценочной деятельности в Российской Федерации», нарушение федеральных стандартов оценки, иных нормативных правовых актов Российской Федерации в области оценочной деятельности, стандартов и правил оценочной деятельности.

5.4. Моментом наступления страхового случая по настоящему Договору признается момент предъявления к Страхователю имущественной претензии о возмещении убытков, причиненных имущественным интересам Третьих лиц. При этом под предъявлением имущественной претензии понимается как предъявление Третьим лицом Страхователю письменной претензии, требования о возмещении убытков или искового заявления, так и уведомление Страхователя о том, что непреднамеренные ошибки, упущения его (оценщиков, заключивших со Страхователем трудовой договор) привели к причинению убытков имущественным интересам Третьих лиц.

5.5. Страховым случаем также является возникновение у Страхователя расходов на защиту при ведении дел в судебных органах, включая расходы на оплату услуг экспертов и адвокатов, которые были понесены в результате предъявления имущественных претензий.

6. ТРЕТЬИ ЛИЦА

6.1. Третьими лицами по настоящему Договору являются:

6.1.1. Заказчик, заключивший договор на проведение оценки со Страхователем;

6.1.2. Иные третьи лица, которым могут быть причинены убытки при осуществлении Страхователем (оценщиками, заключившими со Страхователем трудовой договор) оценочной деятельности, направленной на определение кадастровой стоимости.

7. ПЕРИОД СТРАХОВАНИЯ (СРОК ДЕЙСТВИЯ ДОГОВОРА СТРАХОВАНИЯ):

7.1. С «16» апреля 2016 года по «15» апреля 2021 года, обе даты включительно, при условии оплаты страховой премии в порядке, предусмотренном настоящим Договором.

7.2. Настоящий Договор покрывает требования, заявленные Страхователем Страховщику по наступившим страховым случаям в течение срока действия настоящего Договора, как в течение Периода страхования, так и в течение срока исковой давности (3 года), установленного законодательством Российской Федерации для договоров страхования ответственности.

При этом непреднамеренные ошибки и упущения Страхователя, приведшие к предъявлению требования (имущественной претензии), могут быть совершены Страхователем (оценщиками, заключившими со Страхователем трудовой договор), как в течение Периода страхования, так и в течение Ретроактивного периода, установленного по настоящему Договору.

8. РЕТРОАКТИВНЫЙ ПЕРИОД:

8.1. Страховая защита по настоящему Договору распространяется на требования (имущественные претензии), ставшие следствием непреднамеренных ошибок и упущений, допущенных Страхователем (оценщиками, заключившими со Страхователем трудовой договор) после «16» апреля 2010 года.

9. СТРАХОВОЕ ВОЗМЕЩЕНИЕ:

9.1. В сумму страхового возмещения, подлежащего выплате Страховщиком при наступлении страхового случая по настоящему Договору, включаются

9.1.1. Убытки, причиненные имущественным интересам Третьих лиц, а именно, расходы, которые Третье лицо, чье право нарушено, произвело или должно будет произвести для восстановления нарушенного права, утрата или повреждение имущества Третьего лица (реальный ущерб), в том числе ущерб, причиненный Третьим лицам, в результате занижения стоимости объекта оценки;

9.1.2. Необходимые и целесообразные расходы, произведенные Страхователем по уменьшению ущерба, если такие расходы были необходимы или были произведены для выполнения указаний Страховщика. Указанные расходы возмещаются в порядке, установленном законодательством Российской Федерации.

9.1.3. Необходимые и целесообразные расходы, произведенные Страхователем с письменного согласия Страховщика в целях предварительного выяснения обстоятельств и причин наступления страхового случая.

9.1.4. Расходы на защиту Страхователя при ведении дел в судебных и арбитражных органах, включая расходы на оплату услуг экспертов и адвокатов, которые Страхователь понес в результате предъявления ему имущественных претензий.

Указанные расходы компенсируются только при условии, что они были произведены Страхователем во исполнение письменных указаний Страховщика или с его письменного согласия, и даже в случае, если обязанность Страхователя возместить причиненные убытки в соответствии с заявленной имущественной претензией впоследствии не наступила

9.2. Предельный размер страховой выплаты по настоящему договору не может превышать размер страховой суммы по каждому страховому случаю, установленный по настоящему Договору.

10. ИСКЛЮЧЕНИЯ:

10.1. В соответствии с Разделом 5 Правил страхования.

11. СТРАХОВАЯ СУММА (ЛИМИТ ОТВЕТСТВЕННОСТИ СТРАХОВЩИКА):

11.1. Страховая сумма (лимит ответственности Страховщика) по настоящему Договору по каждому страховому случаю (в соответствии с п.4.1. настоящего Договора) устанавливается в размере **60.000.000 (Шестьдесят миллионов) рублей.**

11.2. Лимит ответственности Страховщика по настоящему Договору по возмещению расходов на

Страхователь

2

Страховщик

защиту (в соответствии с п.4.2. настоящего Договора) устанавливается в размере **100.000 (Сто тысяч) рублей.**

12. ФРАНШИЗА:

12.1. Франшиза по настоящему Договору не устанавливается.

13. СТРАХОВАЯ ПРЕМИЯ:

13.1. Страховая премия устанавливается в размере **232.500 (Двести тридцать две тысячи пятьсот) рублей** за период страхования. Оплата страховой премии производится пятью равными платежами в соответствии с выставляемыми счетами в следующие сроки:

- первый платеж – в размере 46.500,- Рублей,- (Сорок шесть тысяч пятьсот) в срок по 25.04.2016г.
- второй платеж – в размере 46.500,- Рублей,- (Сорок шесть тысяч пятьсот) в срок по 25.04.2017г.
- третий платеж – в размере 46.500,- Рублей,- (Сорок шесть тысяч пятьсот) в срок по 25.04.2018г.
- четвертый платеж – в размере 46.500,- Рублей,- (Сорок шесть тысяч пятьсот) в срок по 25.04.2019г.
- пятый платеж – в размере 46.500,- Рублей,- (Сорок шесть тысяч пятьсот) в срок по 25.04.2020г.

13.2. При неуплате первого платежа страховой премии в срок, установленный в настоящем Договоре как дата уплаты страховой премии, настоящий Договор считается не вступившим в силу и не влечет каких-либо правовых последствий для его сторон.

В случае неуплаты второго или последующих платежей страховых премий в срок, установленный настоящим Договором, Страховщик вправе прекратить настоящий Договор в одностороннем порядке, направив Страхователю письменное уведомление. Моментом прекращения настоящего Договора является дата окончания оплаченного страхового периода. Страховщик освобождается от обязанности осуществлять страховую выплату в отношении случаев, произошедших с указанного момента прекращения настоящего Договора.

Оплаченным страховым периодом является часть предусмотренного настоящим Договором срока страхования, пропорциональная отношению оплаченной премии ко всей премии, причитающейся по настоящему Договору.

14. ЮРИСДИКЦИЯ:

14.1. Российская Федерация.

15. ИЗМЕНЕНИЕ УСЛОВИЙ ДОГОВОРА:

15.1. Все изменения в условия настоящего Договора в период его действия могут вноситься по соглашению сторон на основании письменного заявления Страхователя путем оформления дополнений к Договору, которые после их подписания становятся неотъемлемой частью Договора.

15.2. Не позднее, чем за 10 рабочих дней до окончания каждого годового страхового периода по настоящему Договору Страхователь сообщает Страховщику об изменении всех известных Страхователю обстоятельств, имеющих существенное значение для определения вероятности наступления страхового случая и размера возможных убытков от его наступления, которые Страхователь сообщил Страховщику при заключении настоящего Договора.

Страховщик, по результатам оценки предоставленной Страхователем информации об изменении обстоятельств, имеющих существенное значение для определения вероятности наступления страхового случая и сложившейся по итогам прошедшего годового страхового периода убыточности (наличия заявленных, как урегулированных, так и не урегулированных убытков), вправе потребовать внесения изменений в настоящий Договор путем оформления соответствующего Дополнительного соглашения и оплаты Страхователем дополнительной страховой премии. Такое требование направляется Страховщиком Страхователю в письменном виде не позднее, чем за 5 рабочих дней до конца очередного годового страхового периода. Страхователь вправе отказаться от внесения изменений в настоящий Договор и от оплаты дополнительной страховой премии.

Если Страхователь отказывается от внесения изменений в настоящий Договор и от оплаты дополнительной страховой премии, Страховщик вправе прекратить настоящий Договор в одностороннем порядке, направив Страхователю письменное уведомление. В таком случае Страховщик возвращает Страхователю часть страховой премии пропорционально не истекшему периоду страхования.

16. УВЕДОМЛЕНИЯ:

16.1. Все уведомления и сообщения, направляемые в соответствии с настоящим Договором или в связи с ним, должны быть в письменной форме и будут считаться переданными надлежащим образом, если они переданы любым из следующих способов: факсом, заказным письмом или доставлены лично и вручены под расписку уполномоченным представителям сторон настоящего Договора. Все соответствующие координаты указаны в реквизитах сторон.

СТРАХОВАТЕЛЬ:

Общество с ограниченной ответственностью «Сюрвей.ру»

От Страхователя: _____
(Генеральный директор Миронов Антон Андреевич
на основании Устава.)



СТРАХОВЩИК:

СПАО «Ингосстрах»

От Страховщика: _____
(Заместитель начальника отдела заведующий сектором
Верховский А.В., действующий на основании Доверенности №
4741719-3/15 от 18.11.2015г.)



Страхователь _____

3

Страховщик _____



ДОГОВОР (ПОЛИС)
ОБЯЗАТЕЛЬНОГО СТРАХОВАНИЯ ОТВЕТСТВЕННОСТИ ОЦЕНЩИКА
№ 433-022155/16

«12» апреля 2016 г.

г. Москва

- 1. СТРАХОВАТЕЛЬ:** 1.1. **Миронов Александр Андреевич**
Паспортные данные: 45 01, 508184, 60 о/м г. Москвы, 16.12.2001 г.
- 2. СТРАХОВЩИК:** 2.1. Страховое публичное акционерное общество «ИНГОССТРАХ»
Россия, Москва, ул. Пятницкая, 12 стр.2.
- 3. УСЛОВИЯ СТРАХОВАНИЯ:** 3.1. Настоящий Договор заключен и действует в соответствии с Правилами страхования ответственности оценщиков от 24.06.2015 г. (Лицензия Центрального банка Российской Федерации СИ № 0928 от 23.09.2015 г.).
Перечисленные в настоящем пункте условия (правила) страхования прилагаются к настоящему Договору и являются его неотъемлемой частью. Подписывая настоящий Договор, Страхователь подтверждает, что получил эти условия (правила), ознакомлен с ними и обязуется выполнять.
- 4. ОБЪЕКТ СТРАХОВАНИЯ:** 4.1. Объектом страхования по настоящему Договору являются имущественные интересы, связанные с риском ответственности Страхователя по обязательствам, возникающим вследствие причинения ущерба заказчику, заключившему договор на проведение оценки, и (или) иным третьим лицам.
4.2. Объектом страхования также являются не противоречащие законодательству Российской Федерации имущественные интересы Страхователя, связанные с несением согласованных со Страховщиком расходов Страхователя на его защиту при ведении дел в судебных и арбитражных органах, включая расходы на оплату услуг экспертов и адвокатов, которые Страхователь понес в результате предъявления ему имущественных претензий, связанных с осуществлением оценочной деятельности.
- 5. СТРАХОВОЙ СЛУЧАЙ:** 5.1. По настоящему Договору страховым случаем является установленный вступившим в законную силу решением арбитражного суда или признанный Страхователем с письменного согласия Страховщика факт причинения ущерба действиями (бездействием) Страхователя в результате нарушения требований федеральных стандартов оценки, стандартов и правил оценочной деятельности, установленных саморегулируемой организацией оценщиков, членом которой является Страхователь на момент причинения ущерба.
5.2. Страховым случаем также является возникновение у Страхователя расходов на защиту при ведении дел в судебных органах, включая расходы на оплату услуг экспертов и адвокатов, которые были понесены в результате предъявления имущественных претензий.
- 6. ПЕРИОД СТРАХОВАНИЯ (СРОК ДЕЙСТВИЯ ДОГОВОРА СТРАХОВАНИЯ):** 6.1. С «16» мая 2016 года по «15» мая 2021 года, обе даты включительно, при условии оплаты страховой премии в порядке, предусмотренном настоящим Договором.
6.2. Настоящий Договор покрывает исключительно требования (имущественные претензии) о возмещении реального ущерба, причиненного в Период страхования, заявленные Страхователю в течение срока исковой давности (3 года), установленного законодательством Российской Федерации.
- 7. РЕТРОАКТИВНЫЙ ПЕРИОД:** 7.1. Страховая защита по настоящему Договору распространяется на страховые случаи, произошедшие в результате действий (бездействия) Страхователя, имевших место в течение Периода страхования или Ретроактивного периода. Ретроактивный период по настоящему Договору устанавливается, начиная с даты, когда Страхователь начал осуществлять оценочную деятельность.
- 8. СТРАХОВОЕ ВОЗМЕЩЕНИЕ:** 8.1. В сумму страхового возмещения, подлежащего выплате Страховщиком при наступлении страхового случая по настоящему Договору, включаются расходы, указанные в п.п. 10.4.1.1., 10.4.2., 10.4.3. и 10.4.4. Правил страхования ответственности оценщиков.
- 9. ЛИМИТ ОТВЕТСТВЕННОСТИ СТРАХОВЩИКА:** 9.1. Лимит ответственности по настоящему Договору по всем страховым случаям (в соответствии с п.4.1. настоящего Договора) устанавливается в размере **Рублей 30.000.000,- (Тридцать миллионов)**.
9.2. Лимит ответственности в отношении Расходов на защиту (в соответствии с п.4.2. настоящего Договора) устанавливается в размере **100.000,- (Сто тысяч) рублей**.
- 10. ФРАНШИЗА:** 10.1. По настоящему Договору франшиза не установлена.
- 11. СТРАХОВАЯ ПРЕМИЯ:** 11.1. **100.000,- (Сто тысяч) рублей** за период страхования. Оплата страховой премии производится пятью равными платежами в соответствии с выставляемыми счетами в следующие сроки:
- первый платеж – в размере 20.000,- Рублей,- (Двадцать тысяч) в срок по 16.05.2016г.

Страхователь

Страховщик



- второй платеж – в размере 20.000,- Рублей,- (Двадцать тысяч) в срок по 16.05.2017г.
- третий платеж – в размере 20.000,- Рублей,- (Двадцать тысяч) в срок по 16.05.2018г.
- четвертый платеж – в размере 20.000,- Рублей,- (Двадцать тысяч) в срок по 16.05.2019г.
- пятый платеж – в размере 20.000,- Рублей,- (Двадцать тысяч) в срок по 16.05.2020г.

При неуплате первого платежа страховой премии в срок, установленный в настоящем Договоре как дата уплаты страховой премии, настоящий Договор считается не вступившим в силу и не влечет каких-либо правовых последствий для его сторон.

В случае неуплаты второго или последующих платежей страховых премий в срок, установленный настоящим Договором, Страховщик вправе прекратить настоящий Договор в одностороннем порядке, направив Страхователю письменное уведомление. Моментом прекращения настоящего Договора является дата окончания оплаченного страхового периода. Страховщик освобождается от обязанности осуществлять страховую выплату в отношении случаев, произошедших с указанного момента прекращения настоящего Договора.

Оплаченным страховым периодом является часть предусмотренного настоящим Договором срока страхования, пропорциональная отношению оплаченной премии ко всей премии, причитающейся по настоящему Договору.

12. ПРОЧИЕ УСЛОВИЯ

За 15 календарных дней до окончания оплаченного страхового периода по настоящему Договору Страхователь сообщает Страховщику об изменении всех известных Страхователю обстоятельств, имеющих существенное значение для определения вероятности наступления страхового случая и размера возможных убытков от его наступления, которые Страхователь сообщил Страховщику при заключении настоящего Договора.

Стороны, с учетом наличия или отсутствия выплат по настоящему Договору, вправе изменить размер очередного годового платежа страховой премии, подлежащей оплате Страхователем по настоящему Договору, направив другой стороне соответствующее предложение. Страхователь вправе отказаться от оплаты измененного очередного годового платежа страховой премии в случае ее увеличения.

СТРАХОВАТЕЛЬ:
Миронов Александр Андреевич

От Страхователя:

СТРАХОВЩИК
СПАО «Ингосстрах»

От Страховщика:
(Заместитель начальника отдела - заведующий сектором Верховский А.В. действующий на основании Доверенности № 4741719-3/15 от 18.11.2015 г.)



**ДОГОВОР (ПОЛИС)
ОБЯЗАТЕЛЬНОГО СТРАХОВАНИЯ ОТВЕТСТВЕННОСТИ ОЦЕНЩИКА
№ 433-022156/16**

«12» апреля 2016 г.

г. Москва

- 1. СТРАХОВАТЕЛЬ:** 1.1. **Миронов Антон Андреевич**
Паспортные данные: 4511 №627662, выдан: 24.03.2012г. Отделением УФМС России по г.Москве по району Ховрино, код подразделения 770-027
- 2. СТРАХОВЩИК:** 2.1. Страховое публичное акционерное общество «ИНГОССТРАХ»
Россия, Москва, ул. Пятницкая, 12 стр.2.
- 3. УСЛОВИЯ СТРАХОВАНИЯ:** 3.1. Настоящий Договор заключен и действует в соответствии с Правилами страхования ответственности оценщиков от 24.06.2015 г. (Лицензия Центрального банка Российской Федерации СИ № 0928 от 23.09.2015 г.).
Перечисленные в настоящем пункте условия (правила) страхования прилагаются к настоящему Договору и являются его неотъемлемой частью. Подписывая настоящий Договор, Страхователь подтверждает, что получил эти условия (правила), ознакомлен с ними и обязуется выполнять.
- 4. ОБЪЕКТ СТРАХОВАНИЯ:** 4.1. Объектом страхования по настоящему Договору являются имущественные интересы, связанные с риском ответственности Страхователя по обязательствам, возникающим вследствие причинения ущерба заказчику, заключившему договор на проведение оценки, и (или) иным третьим лицам.
4.2. Объектом страхования также являются не противоречащие законодательству Российской Федерации имущественные интересы Страхователя, связанные с несением согласованных со Страховщиком расходов Страхователя на его защиту при ведении дел в судебных и арбитражных органах, включая расходы на оплату услуг экспертов и адвокатов, которые Страхователь понес в результате предъявления ему имущественных претензий, связанных с осуществлением оценочной деятельности
- 5. СТРАХОВОЙ СЛУЧАЙ:** 5.1. По настоящему Договору страховым случаем является установленный вступившим в законную силу решением арбитражного суда или признанный Страхователем с письменного согласия Страховщика факт причинения ущерба действиями (бездействием) Страхователя в результате нарушения требований федеральных стандартов оценки, стандартов и правил оценочной деятельности, установленных саморегулируемой организацией оценщиков, членом которой являлся Страхователь на момент причинения ущерба.
5.2. Страховым случаем также является возникновение у Страхователя расходов на защиту при ведении дел в судебных органах, включая расходы на оплату услуг экспертов и адвокатов, которые были понесены в результате предъявления имущественных претензий.
- 6. ПЕРИОД СТРАХОВАНИЯ (СРОК ДЕЙСТВИЯ ДОГОВОРА СТРАХОВАНИЯ):** 6.1. С «16» мая 2016 года по «15» мая 2021 года, обе даты включительно, при условии оплаты страховой премии в порядке, предусмотренном настоящим Договором.
6.2. Настоящий Договор покрывает исключительно требования (имущественные претензии) о возмещении реального ущерба, причиненного в Период страхования, заявленные Страхователю в течение срока исковой давности (3 года), установленного законодательством Российской Федерации.
- 7. РЕТРОАКТИВНЫЙ ПЕРИОД:** 7.1. Страховая защита по настоящему Договору распространяется на страховые случаи, произошедшие в результате действий (бездействия) Страхователя, имевших место в течение Периода страхования или Ретроактивного периода. Ретроактивный период по настоящему Договору устанавливается, начиная с даты, когда Страхователь начал осуществлять оценочную деятельность.
- 8. СТРАХОВОЕ ВОЗМЕЩЕНИЕ:** 8.1. В сумму страхового возмещения, подлежащего выплате Страховщиком при наступлении страхового случая по настоящему Договору, включаются расходы, указанные в п.п. 10.4.1.1., 10.4.2., 10.4.3. и 10.4.4. Правил страхования ответственности оценщиков.
- 9. ЛИМИТ ОТВЕТСТВЕННОСТИ СТРАХОВЩИКА:** 9.1. Лимит ответственности по настоящему Договору по всем страховым случаям (в соответствии с п.4.1. настоящего Договора) устанавливается в размере **Рублей 30.000.000,- (Тридцать миллионов)**.
9.2. Лимит ответственности в отношении Расходов на защиту (в соответствии с п.4.2. настоящего Договора) устанавливается в размере **100.000,- (Сто тысяч) рублей**.
- 10. ФРАНШИЗА:** 10.1. По настоящему Договору франшиза не установлена
- 11. СТРАХОВАЯ ПРЕМИЯ:** 11.1. **100.000,- (Сто тысяч) рублей** за период страхования. Оплата страховой премии производится пятью равными платежами в соответствии с выставляемыми счетами в следующие сроки:

Страхователь

Страховщик

- первый платеж – в размере 20.000,- Рублей,- (Двадцать тысяч) в срок по 16.05.2016г.
- второй платеж – в размере 20.000,- Рублей,- (Двадцать тысяч) в срок по 16.05.2017г.
- третий платеж – в размере 20.000,- Рублей,- (Двадцать тысяч) в срок по 16.05.2018г.
- четвертый платеж – в размере 20.000,- Рублей,- (Двадцать тысяч) в срок по 16.05.2019г.
- пятый платеж – в размере 20.000,- Рублей,- (Двадцать тысяч) в срок по 16.05.2020г.

При неуплате первого платежа страховой премии в срок, установленный в настоящем Договоре как дата уплаты страховой премии, настоящий Договор считается не вступившим в силу и не влечет каких-либо правовых последствий для его сторон.

В случае неуплаты второго или последующих платежей страховых премий в срок, установленный настоящим Договором, Страховщик вправе прекратить настоящий Договор в одностороннем порядке, направив Страхователю письменное уведомление. Моментом прекращения настоящего Договора является дата окончания оплаченного страхового периода. Страховщик освобождается от обязанности осуществлять страховую выплату в отношении случаев, произошедших с указанного момента прекращения настоящего Договора.

Оплаченным страховым периодом является часть предусмотренного настоящим Договором срока страхования, пропорциональная отношению оплаченной премии ко всей премии, причитающейся по настоящему Договору.

12. ПРОЧИЕ УСЛОВИЯ

За 15 календарных дней до окончания оплаченного страхового периода по настоящему Договору Страхователь сообщает Страховщику об изменении всех известных Страхователю обстоятельств, имеющих существенное значение для определения вероятности наступления страхового случая и размера возможных убытков от его наступления, которые Страхователь сообщил Страховщику при заключении настоящего Договора.

Стороны, с учетом наличия или отсутствия выплат по настоящему Договору, вправе изменить размер очередного годового платежа страховой премии, подлежащей оплате Страхователем по настоящему Договору, направив другой стороне соответствующее предложение. Страхователь вправе отказаться от оплаты измененного очередного годового платежа страховой премии в случае ее увеличения.

СТРАХОВАТЕЛЬ:
Миронов Антон Андреевич

От Страхователя:

СТРАХОВЩИК:
СПАО «Ингосстрах»

От Страховщика:
(Заместитель начальника отдела - заведующий сектором
Верховский А.В., действующий на основании Доверенности №
4741719-3/15 от 18.11.2015 г.)



КВАЛИФИКАЦИОННЫЙ АТТЕСТАТ В ОБЛАСТИ ОЦЕНОЧНОЙ ДЕЯТЕЛЬНОСТИ

№ 009479-1

« 12 » апреля 20 18 г.

Настоящий квалификационный аттестат в области оценочной деятельности по направлению оценочной деятельности

«Оценка недвижимости»

выдан

Миронову Александру Андреевичу

на основании решения федерального бюджетного учреждения
«Федеральный ресурсный центр по организации подготовки
управленческих кадров»

от « 12 » апреля 20 18 г. № 59

Директор



А.С. Бункин

Квалификационный аттестат выдается на три года и действует
до « 12 » апреля 20 21 г.



005778 - KA1

Передан через Диадок 17.08.2020 15:43 GMT+03:00
e126c67d-81a2-4afe-90b4-c7716996ddc2
Страница 202 из 314



КВАЛИФИКАЦИОННЫЙ АТТЕСТАТ В ОБЛАСТИ ОЦЕНОЧНОЙ ДЕЯТЕЛЬНОСТИ

№ 002175-1

« 19 » января 20 18 г.

Настоящий квалификационный аттестат в области оценочной деятельности по направлению оценочной деятельности

«Оценка недвижимости»

выдан

Миронову Антону Андреевичу

на основании решения федерального бюджетного учреждения
«Федеральный ресурсный центр по организации подготовки
управленческих кадров»

от « 19 » января 20 18 г. № 42

Директор



А.С. Бункин

Квалификационный аттестат выдается на три года и действует
до « 19 » января 20 21 г.



000382 - KA1

Передан через Диадок 17.08.2020 15:43 GMT+03:00
e126c67d-81a2-4afe-90b4-c7716996ddc2
Страница 204 из 314



КВАЛИФИКАЦИОННЫЙ АТТЕСТАТ В ОБЛАСТИ ОЦЕНОЧНОЙ ДЕЯТЕЛЬНОСТИ

№ 007080-3 « 26 » марта 20 18 г.

Настоящий квалификационный аттестат в области оценочной деятельности по направлению оценочной деятельности

«Оценка бизнеса»

выдан

Миронову Антону Андреевичу

на основании решения федерального бюджетного учреждения
«Федеральный ресурсный центр по организации подготовки
управленческих кадров»

от « 26 » марта 20 18 г. № 56

Директор

 А.С. Бункин

Квалификационный аттестат выдается на три года и действует
до « 26 » марта 20 21 г.



000733 - КАЗ

Передан через Диадок 17.08.2020 15:43 GMT+03:00
e126c67d-81a2-4afe-90b4-c7716996ddc2
Страница 206 из 314



КВАЛИФИКАЦИОННЫЙ АТТЕСТАТ В ОБЛАСТИ ОЦЕНОЧНОЙ ДЕЯТЕЛЬНОСТИ

№ 012897-2

« 04 » июня 20 18 г.

Настоящий квалификационный аттестат в области оценочной деятельности по направлению оценочной деятельности

«Оценка движимого имущества»


выдан

Миронову Антону Андреевичу

на основании решения федерального бюджетного учреждения
«Федеральный ресурсный центр по организации подготовки
управленческих кадров»

от « 04 » июня 20 18 г. № 69

Директор


А.С. Бункин

Квалификационный аттестат выдается на три года и действует
до « 04 » июня 20 21 г.



004242 - KA2

Передан через Диадок 17.08.2020 15:43 GMT+03:00
e126c67d-81a2-4afe-90b4-c7716996ddc2
Страница 208 из 314



ФИЛИАЛ ФЕДЕРАЛЬНОГО ГОСУДАРСТВЕННОГО БЮДЖЕТНОГО УЧРЕЖДЕНИЯ "ФЕДЕРАЛЬНАЯ КАДАСТРОВАЯ ПАЛАТА ФЕДЕРАЛЬНОЙ СЛУЖБЫ ГОСУДАРСТВЕННОЙ РЕГИСТРАЦИИ, КАДАСТРА И КАРТОГРАФИИ" ПО МОСКВЕ

(полное наименование органа регистрации прав)

Раздел 1

Выписка из Единого государственного реестра недвижимости об основных характеристиках и зарегистрированных правах на объект недвижимости
Сведения об основных характеристиках объекта недвижимости

На основании запроса от 19.08.2019 г., поступившего на рассмотрение 19.08.2019 г., сообщаем, что согласно записям Единого государственного реестра недвижимости:

Здание	<small>(или объекта недвижимости)</small>	Всего разделов:	Всего листов выписки:
Лист № _____ Раздела I	Всего листов раздела I:		
22.08.2019 № 77/100/410/2019-5707		77:01:0004011:1030	
Кадастровый номер:			
Номер кадастрового квартала:		77:01:0004011	
Дата присвоения кадастрового номера:		22.05.2012	
Ранее присвоенный государственный учетный номер:		Условный номер: 4306717	
Адрес:		125047 Москва, р-н Тверской, ул Тверская-Ямская 2-Я, д 6, строен 2	
Площадь, м²:		1433.2	
Назначение:		Нежилое здание	
Наименование:		данные отсутствуют	
Количество этажей, в том числе подземных этажей:		7, в том числе подземных 2	
Год ввода в эксплуатацию по завершении строительства:		2008	
Год завершения строительства:		2008	
Кадастровая стоимость, руб.:		361227439.99	
Кадастровые номера иных объектов недвижимости, в пределах которых расположен объект недвижимости:		77:01:0004011:106, 77:01:0004011:76	
Кадастровые номера помещений, машино-мест, расположенных в здании или сооружении:		77:01:0004011:5795, 77:01:0004011:5796, 77:01:0004011:5643	
Вид разрешенного использования:		данные отсутствуют	
Ссылки на записи об объекте недвижимости:		Сведения об объекте недвижимости имеют статус "актуальные, ранее учтенные"	
Ссылки на другие отметки:		данные отсутствуют	
Инициатор выписки:		Никитина Екатерина Анатольевна, от имени представляемого по доверенности: Общество с ограниченной ответственностью "Управляющая компания "Альфа-Капитал" Д.У. ЗПИФ недвижимости "Азимут"	



Лобузов Евгений Андреевич
(полное имя, фамилия)

(полное наименование должности)



Выписка из Единого государственного реестра недвижимости об основных характеристиках и зарегистрированных правах на объект недвижимости
Сведения о зарегистрированных правах

Здание	(или объект недвижимости)	Всего листов раздела 2.:	Всего листов выписки:
Лист № 2	Раздела 2	Всего листов раздела 2.:	Всего листов выписки:
22.08.2019 № 77/100/410/2019-5707			
Кадастровый номер:		77:01:0004011:1030	
1. Правообладатель (правообладатели):	Владельцы инвестиционных паев - Закрытый паевой инвестиционный фонд недвижимости "Азимут" данные о которых 1.1. устанавливаются на основании данных лицевых счетов владельцев инвестиционных паев в реестре владельцев инвестиционных паев и счетов дело владельцев инвестиционных паев.		
2. Вид, номер и дата государственной регистрации права:	2.1. Общая долевая собственность, № 77-77/011-77/011/002/2015-33/1 от 18.03.2015		
3. Документы-основания:	3.1. сведения не представляются		
Ограничение прав и обременение объекта недвижимости:			
вид:	Аренда, часть объекта, общая площадь 132 кв.м., подвал 1, пом.1, ком.1, 4, 12, 13, 1 этаж, пом.1, ком.1, часть ком. 2, 7, 9		
дата государственной регистрации:	10.07.2018		
номер государственной регистрации:	77:01:0004011:1030-77/011/2018-2		
срок, на который установлено ограничение прав и обременение объекта недвижимости:	с 06.06.2018 на 5 (пять) лет		
4.1.1. лицо, в пользу которого установлено ограничение прав и обременение объекта недвижимости:	Общество с ограниченной ответственностью "ЖАВОРОНКИ И СОВЫ", ИНН: 9710018947		
основание государственной регистрации:	Договор аренды нежилых помещений от 06.06.2018 №ДА-4; Дополнительное соглашение №1 от 18.10.2018, Дополнительное соглашение № 2 от 12.04.2019 к договору аренды от 06.06.2018 №ДА-4, дата регистрации 22.04.2019, №77-77/011-77/003/253/2019-761/1		
вид:	Доверительное управление, г.Москва, ул.2-я Тверская-Ямская, д.6, строен.2, кад. помещение, назначение: нежилое, общая площадь 1 433, 2 кв.м		
дата государственной регистрации:	14.08.2019		
номер государственной регистрации:	77:01:0004011:1030-77/011/2019-5		
срок, на который установлено ограничение прав и обременение объекта недвижимости:	до 01.08.2024		
лицо, в пользу которого установлено ограничение прав и обременение объекта недвижимости:	Общество с ограниченной ответственностью "Управляющая компания "Альфа-Капитал", ИНН: 7728142469, ОГРН: 1027739292283		
	Правила доверительного управления Закрытым паевым инвестиционным фондом недвижимости "Азимут" под управлением ООО "ТРИНФИКО Пролети Менеджмент". Утверждены Приказом Генерального директора ООО "ТРИНФИКО Пролети Менеджмент" №01-0107-09 от 01.07.2009. Зарегистрировано Федеральной службой по финансовым рынкам от 06.08.2009 за №1507-94111384 с изменениями и дополнениями в правила доверительного управления от 15.12.2009, от 18.03.2010, от 03.02.2011 №4. Изменения и дополнения в Правила доверительного управления Закрытым паевым инвестиционным фондом недвижимости "Азимут" под управлением ООО "УК ПРОМСВЯЗЬ" от 26.01.2012 №5, от 17.10.2012 №6, от 09.09.2013 №7; Договор о передаче Управляющей компанией своих прав и обязанностей по Договору доверительного управления паевым инвестиционным фондом другой управляющей компании от 30.08.2018; Изменения и дополнения в Правила доверительного управления Закрытым паевым инвестиционным фондом ООО "ТРИНФИКО Пролети Менеджмент" от 15.12.2008 №1507-94111384-1; Изменения и дополнения в Правила доверительного управления Закрытым паевым инвестиционным фондом недвижимости "Азимут" под управлением ООО "ТРИНФИКО Пролети Менеджмент" от 18.03.2010 №1507-94111384-2;		
	Изменения и дополнения в Правила доверительного управления Закрытым паевым инвестиционным фондом		



основание государственной регистрации:

недвижимости "Азимут" под управлением ООО "ТРИНФИКО Проперти Менеджмент" от 03.02.2011 №1507-94111384-

	3; Изменения и дополнения в Правила доверительного управления Закрытым паевым инвестиционным фондом недвижимости "Азимут" под управлением ООО "ТРИНФИКО Проперти Менеджмент" от 08.11.2011 №4; Изменения и дополнения в Правила доверительного управления Закрытым паевым инвестиционным фондом недвижимости "Азимут" под управлением ООО "УК ПРОМСВЯЗЬ" от 15.03.2012 №5; Изменения и дополнения в Правила доверительного управления Закрытым паевым инвестиционным фондом недвижимости "Азимут" под управлением ООО "УК ПРОМСВЯЗЬ" от 15.11.2012 №6; Изменения и дополнения в Правила доверительного управления Закрытым паевым инвестиционным фондом недвижимости "Азимут" под управлением ООО "УК ПРОМСВЯЗЬ" от 09.10.2013 №7; Изменения и дополнения в Правила доверительного управления Закрытым паевым инвестиционным фондом недвижимости "Азимут" под управлением ООО "УК ПРОМСВЯЗЬ" от 12.12.2014 №8; Изменения и дополнения в Правила доверительного управления Закрытым паевым инвестиционным фондом недвижимости "Азимут" под управлением ООО "УК ПРОМСВЯЗЬ" от 27.06.2017 №009; Изменения и дополнения в Правила доверительного управления Закрытым инвестиционным фондом недвижимости "Азимут" от 07.09.2017 №10
5. Сведения о наличии решения об изъятии объекта недвижимости для государственных и муниципальных нужд:	данные отсутствуют
6. Сведения об осуществлении государственной регистрации прав без необходимого в силу закона согласия третьего лица, органа:	данные отсутствуют

Инженер

(полное наименование должности)

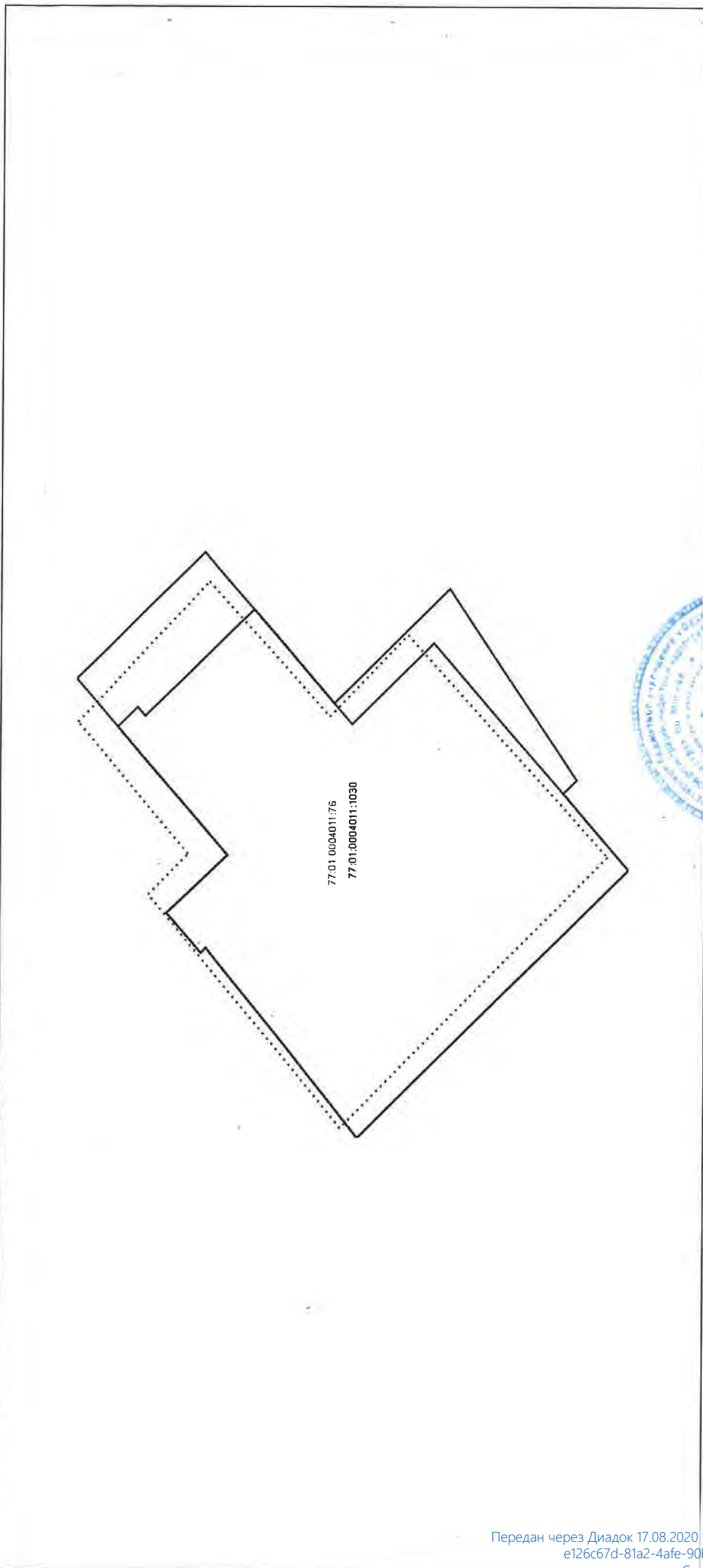
Лобузов Евгений Андреевич

(инициалы, фамилия)



Выписка из Единого государственного реестра недвижимости об основных характеристиках и зарегистрированных правах на объект недвижимости
Описание местоположения объекта недвижимости

Здание		
Лист №	Раздела 4	Всего листов раздела 4:
22.08.2019 № 77/100/410/2019-5707		Всего листов выписки:
Кадастровый номер:		
77:01:0004011:1030		
Схема расположения объекта недвижимости на земельном(ых) участке(ах):		



Масштаб 1:	Данные отсутствуют
Подпись: Любузов Евгений Андреевич	
(подпись, фамилия)	



Прошито и пронумеровано 4 лис
Филиал ФГБУ «ФКП Росреестра» по Моск



**ФИЛИАЛ ФЕДЕРАЛЬНОГО ГОСУДАРСТВЕННОГО БЮДЖЕТНОГО УЧРЕЖДЕНИЯ "ФЕДЕРАЛЬНАЯ КАДАСТРОВАЯ ПАЛАТА ФЕДЕРАЛЬНОЙ СЛУЖБЫ
ГОСУДАРСТВЕННОЙ РЕГИСТРАЦИИ, КАДАСТРА И КАРТОГРАФИИ" ПО МОСКВЕ**

(полное наименование органа регистрации прав)

Раздел 1

Выписка из Единого государственного реестра недвижимости об основных характеристиках и зарегистрированных правах на объект недвижимости
Сведения об основных характеристиках объекта недвижимости

На основании запроса от 14.11.2019 г., поступившего на рассмотрение 14.11.2019 г., сообщаем, что согласно записям Единого государственного реестра недвижимости:

Здание		
Лист № _____ Раздела 1 _____	Всего листов раздела 1: _____	Всего листов выписки: _____
18.11.2019 № 77/100/410/2019-8493		
Кадастровый номер:	77:01:0004011:1036	

Номер кадастрового квартала:	77:01:0004011	
Дата присвоения кадастрового номера:	22.05.2012	
Ранее присвоенный государственный учетный номер:	Условный номер: 4300920	
Адрес:	125047 Москва, р-н Тверской, ул Тверская-Ямская 2-Я, д 8	
Площадь, м²:	3172.0	
Назначение:	Нежилое здание	
Наименование:	данные отсутствуют	
Количество этажей, в том числе подземных этажей:	5, в том числе подземных 1	
Год ввода в эксплуатацию по завершении строительства:	1999	
Год завершения строительства:	1999	
Кадастровая стоимость, руб.:	750610407.04	
Кадастровые номера иных объектов недвижимости, в пределах которых расположен объект недвижимости:	77:01:0004011:39	
Кадастровые номера помещений, машино-мест, расположенных в здании или сооружении:	77:01:0004011:1127, 77:01:0004011:1128, 77:01:0004011:1129, 77:01:0004011:1130, 77:01:0004011:1131, 77:01:0004011:1132, 77:01:0004011:1133, 77:01:0004011:1134, 77:01:0004011:1135, 77:01:0004011:1136, 77:01:0004011:1137, 77:01:0004011:1138, 77:01:0004011:1139, 77:01:0004011:1140, 77:01:0004011:1141	
Вид разрешенного использования:	данные отсутствуют	
Сведения об объекте недвижимости имеют статус "актуальные, ранее учтенные"	данные отсутствуют	
Дополнительные отметки:	данные отсутствуют	
Изначитель выписки:	Кондратьева Людмила Петровна, от имени представителя по доверенности: Общество с ограниченной ответственностью "Управляющая компания "Альфа-Капитал" Д.У. ЗПИФ недвижимости "Азимут"	

ДИРЕКТОР

(полное наименование должности)

М.П. (подпись)

Кондратьева Анна Вячеславовна

(инициалы, фамилия)



Выписка из Единого государственного реестра недвижимости об основных характеристиках и зарегистрированных правах на объект недвижимости
Сведения о зарегистрированных правах

Здание	(лист объекта недвижимости)
Лист № 18.11.2019	Всего листов раздела 2: 77:01:0004011:1036
Раздела 2	
№ 77/100/410/2019-8493	
Кадастровый номер:	

1. Правообладатель (правообладатели):	Владельцы инвестиционных паев - Владельцы инвестиционных паев Закрытого паевого инвестиционного фонда недвижимости "Азимут" под управлением Общества с ограниченной ответственностью "Управляющая компания Альфа-Капитал" данные о которых устанавливаются на основании данных лицевых счетов владельцев инвестиционных паев в реестре владельцев инвестиционных паев и счетов депо владельцев инвестиционных паев.
2. Вид, номер и дата государственной регистрации права:	2.1. Общая долевая собственность, № 77-77-12/029/2009-445 от 03.12.2009
3. Документы-основания:	3.1. Сведения не представляются
Ограничение прав и обременение объекта недвижимости:	Доверительное управление, Доверительное управление помещениями площадью 3172, 0 кв.м. ВЕСЬ ОБЪЕКТ
вид:	14.08.2019
дата государственной регистрации:	77:01:0004011:1036-77/011/2019-2
номер государственной регистрации:	с 06.08.2009 по 01.08.2024
срок, на который установлено ограничение прав и обременение объекта недвижимости:	Общество с ограниченной ответственностью "Управляющая компания "Альфа-Капитал", ИНН: 7728142469, ОГРН: 1027739292283
лицо, в пользу которого установлено ограничение прав и обременение объекта недвижимости:	Правила доверительного управления, зарегистрированные ФСФР России 06.08.2009 за № 1507-94111384; Изменения и дополнения в Правила доверительного управления Закрытым паевым инвестиционным фондом недвижимости "Азимут" под управлением ООО "ТРИНФИКО Проперти Менеджмент" от 18.03.2010 №1507-94111384-2;
основание государственной регистрации:	2; Договор о передаче Управляющей компанией своих прав и обязанностей по Договору доверительного управления паевым инвестиционным фондом другой управляющей компании от 30.08.2018; Изменения и дополнения в Правила доверительного управления Закрытым паевым инвестиционным фондом недвижимости "Азимут" под управлением ООО "УК ПРОМСВЯЗЬ" от 27.06.2017 №009; Изменения и дополнения в Правила доверительного управления Закрытым паевым инвестиционным фондом недвижимости "Азимут" под управлением ООО "УК ПРОМСВЯЗЬ" от 15.03.2012 №5; Изменения и дополнения в Правила доверительного управления Закрытым паевым инвестиционным фондом недвижимости "Азимут" под управлением ООО "УК ПРОМСВЯЗЬ" от 15.11.2012 №6; Изменения и дополнения в Правила доверительного управления Закрытым паевым инвестиционным фондом недвижимости "Азимут" от 07.09.2017 №10; Изменения и дополнения в Правила доверительного управления Закрытым паевым инвестиционным фондом недвижимости "Азимут" под управлением ООО "ТРИНФИКО Проперти Менеджмент" от 08.11.2011 №4; Изменения и дополнения в Правила доверительного управления Закрытым паевым инвестиционным фондом недвижимости "Азимут" под управлением ООО "УК ПРОМСВЯЗЬ" от 09.10.2013 №7; Изменения и дополнения в Правила доверительного управления Закрытым паевым инвестиционным фондом недвижимости "Азимут" под управлением ООО "УК ПРОМСВЯЗЬ" от 12.12.2014 №8; Изменения и дополнения в Правила доверительного управления Закрытым паевым инвестиционным фондом недвижимости "Азимут" под управлением ООО "ТРИНФИКО Проперти Менеджмент" от 03.02.2011 №1507-94111384-3; Изменения и дополнения в Правила доверительного управления Закрытым паевым инвестиционным фондом ООО "ТРИНФИКО Проперти Менеджмент" от 15.12.2008 №1507-94111384-1



данные отсутствуют
данные отсутствуют


сударственных и муниципальных нужд:
ведения об осуществлении государственной регистрации прав без
необходимого в силу закона согласия третьего лица, органа:

ИНЖЕНЕР

(полное наименование должности)

Кондратьева Анна Вячеславовна

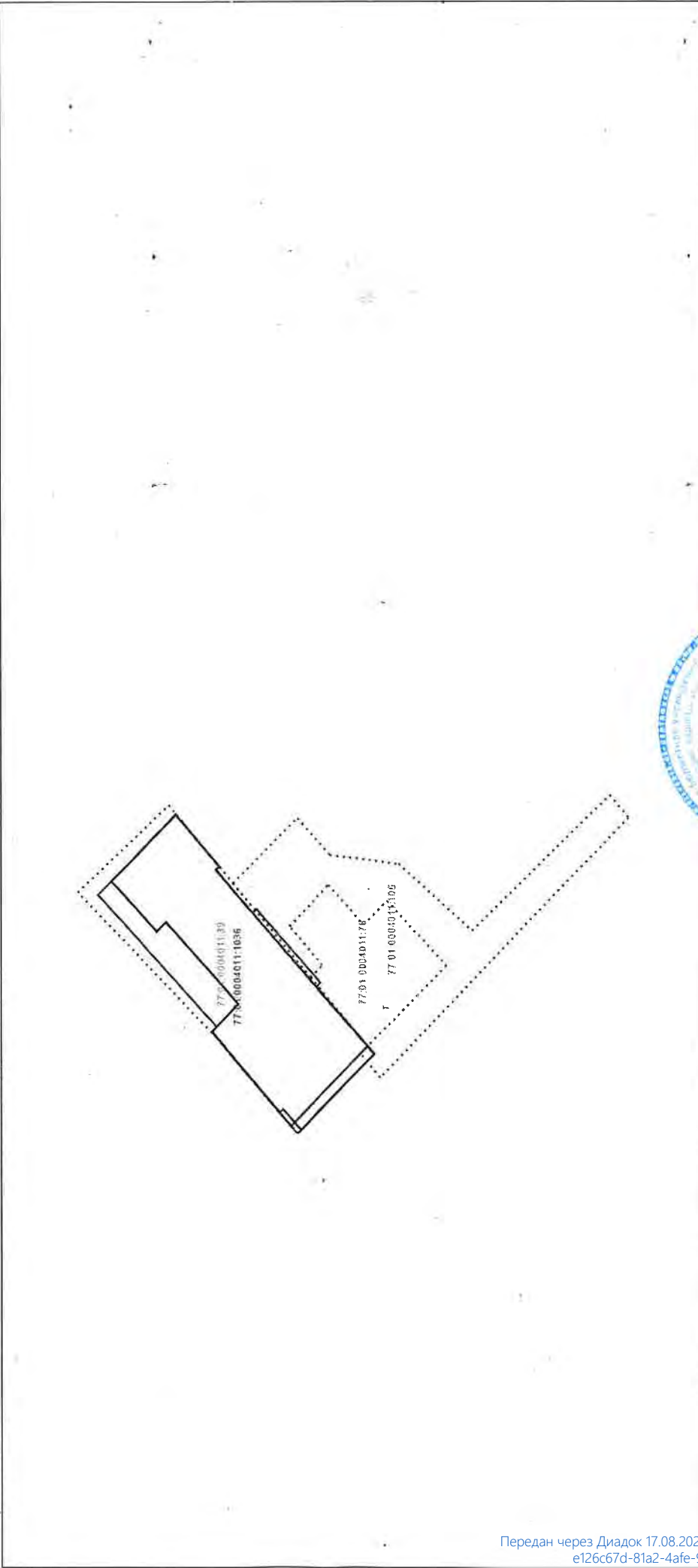
(подпись, фамилия)




Выписка из Единого государственного реестра недвижимости об основных характеристиках и зарегистрированных правах на объект недвижимости
Описание местоположения объекта недвижимости

Здание		(ица объекта недвижимости)	
Лист №	Раздела 4	Всего листов раздела 4:	Всего листов выписки:
18.11.2019	№ 77/100/410/2019-8493		
Кадастровый номер:		77:01:0004011:1036	

Схема расположения объекта недвижимости на земельном(ых) участке(ах):



Этап 1: данные отсутствуют




М.П. (подпись) Кондратьева Анна Вячеславовна (подпись, фамилия)



Прошито и пронумеровано 4 листа

Филиал ФГБУ «ФКП Росреестра» по Москве



**ФИЛИАЛ ФЕДЕРАЛЬНОГО ГОСУДАРСТВЕННОГО БЮДЖЕТНОГО УЧРЕЖДЕНИЯ "ФЕДЕРАЛЬНАЯ КАДАСТРОВАЯ ПАЛАТА ФЕДЕРАЛЬНОЙ СЛУЖБЫ
ГОСУДАРСТВЕННОЙ РЕГИСТРАЦИИ, КАДАСТРА И КАРТОГРАФИИ" ПО МОСКВЕ**

(полное наименование органа регистрации прав)

Раздел 1

Выписка из Единого государственного реестра недвижимости об основных характеристиках и зарегистрированных правах на объект недвижимости
Сведения об основных характеристиках объекта недвижимости

На основании запроса от 14.11.2019 г., поступившего на рассмотрение 14.11.2019 г., сообщаем, что согласно записям Единого государственного реестра недвижимости:

Здание	<small>(вид объекта недвижимости)</small>
Лист № _____ Раздела <u>1</u>	Всего разделов: _____
19.11.2019 № 77/100/410/2019-8492	Всего листов выписки: _____
Кадастровый номер:	77:01:0004011:6242

Номер кадастрового квартала:	77:01:0004011
Дата присвоения кадастрового номера:	16.02.2017
Ранее присвоенный государственный учетный номер:	Условный номер: 24379, Инвентарный номер: 668/5
Адрес:	г. Москва, ул. Тверская-Ямская 2-я, д. 10
Площадь, м ² :	2403.0
Назначение:	Нежилое здание
Наименование:	Здание
Количество этажей, в том числе подземных этажей:	6, в том числе подземных 1
Год ввода в эксплуатацию по завершении строительства:	данные отсутствуют
Год завершения строительства:	данные отсутствуют
Кадастровая стоимость, руб.:	490950465.93
Кадастровые номера иных объектов недвижимости, в пределах которых расположен объект недвижимости:	77:01:0004011:70
Кадастровые номера помещений, машино-мест, расположенных в здании или сооружении:	данные отсутствуют
Виды разрешенного использования:	данные отсутствуют
Сведения записи об объекте недвижимости:	Сведения об объекте недвижимости имеют статус "актуальные, ранее учтенные"
Объекты обременения:	Сформирован на основании подраздела I ЕГРП
Содержатель выписки:	Кондратьева Людмила Петровна, от имени представляемого по доверенности: Общество с ограниченной ответственностью "Управляющая компания "Альфа-Капитал" Д.У. ЗПИФ недвижимости "Азимут"

ДИРЕКТОР

Кондратьева Анна Вячеславовна

(полное наименование должности)

М.П. (подпись)

(подпись, фамилия)



Выписка из Единого государственного реестра недвижимости об основных характеристиках и зарегистрированных правах на объект недвижимости
Сведения о зарегистрированных правах

Здание		Всего разделов: 77:01:0004011:6242	
Лист № 19.11.2019	Раздела 2	Всего листов выписки:	
Кадастровый номер: 77/100/410/2019-8492			
1. Правообладатель (правообладатели):	Владельцы инвестиционных паев - Владельцы инвестиционных паев Закрытого паевого инвестиционного фонда недвижимости "Азимут" под управлением Общества с ограниченной ответственностью "Управляющая компания Альфа-Капитал" данные о которых устанавливаются на основании данных лицевых счетов владельцев инвестиционных паев в реестре владельцев инвестиционных паев и счетов депо владельцев инвестиционных паев.		
2. Вид, номер и дата государственной регистрации права:	2.1. Общая долевая собственность, № 77-77-12/029/2009-457 от 03.12.2009		
3. Документы-основания:	3.1. сведения не представляются		
Ограничение прав и обременение объекта недвижимости:			
вид:	Аренда, г. Москва, ул. Тверская-Ямская 2-Я, д.10, часть объекта, подвал. I помещ. комн7-14, 14а, 16, 17, площадь 43.1 кв.м; часть объекта, подвал. I помещ. комн19, 19а, 20-25, 30-36, площадь 123.7 кв.м; часть объекта, 1-й этаж. Помещ.комн.1, 1а, 2, 2а, 2б, 2в, площадь 268.7 кв.м		
дата государственной регистрации:	22.10.2015		
номер государственной регистрации:	77-77/011-77/011/014/2015-361/2		
срок, на который установлено ограничение прав и обременение объекта недвижимости:	с 22.10.2015 в течении 5 (пяти) лет		
4.1.1. лицо, в пользу которого установлено ограничение прав и обременение объекта недвижимости:	Общество с ограниченной ответственностью "Форум Р", ИНН: 7718801909		
основание государственной регистрации:	Договор аренды нежилого помещения от 08.10.2015, дата регистрации 22.10.2015, №77-77/011-77/011/014/2015-361/1;		
	Дополнительное соглашение к Договору аренды нежилого помещения от 08.10.2015 от 01.02.2017 №1;		
	Дополнительное соглашение к Договору аренды нежилого помещения от 08 октября 2015 года. от 28.05.2018 №2, дата регистрации 22.04.2019, №77-77/011-77/003/259/2018-2814/1;		
	Дополнительное соглашение к Договору аренды нежилого помещения от 08 октября 2015 года от 31.08.2019 №4, дата регистрации 18.09.2019, №77-77/011-77/009/281/2019-5214/1		
вид:	Доверительное управление, Доверительное управление помещениями площадью 2403 кв.м ВСЕЬ ОБЪЕКТ		
дата государственной регистрации:	14.08.2019		
номер государственной регистрации:	77:01:0004011:6242-77/011/2019-4		
срок, на который установлено ограничение прав и обременение объекта недвижимости:	с 06.08.2009 по 01.08.2024		
лицо, в пользу которого установлено ограничение прав и обременение объекта недвижимости:	Общество с ограниченной ответственностью "Управляющая компания "Альфа-Капитал", ИНН: 7728142469, ОГРН: 1027739292283		
	Правила доверительного управления, зарегистрированные ФСФР России 06.08.2009 за № 1507-94111384;		
	Изменения и дополнения в Правила доверительного управления Закрытым паевым инвестиционным фондом недвижимости "Азимут" под управлением ООО "ТРИНФИКО Проперти Менеджмент" от 18.03.2010 №1507-94111384-2;		
	Договор о передаче Управляющей компанией своих прав и обязанностей по Договору доверительного управления паевым инвестиционным фондом другой управляющей компании от 30.08.2018;		
	Изменения и дополнения в Правила доверительного управления Закрытым паевым инвестиционным фондом недвижимости "Азимут" под управлением ООО "УК ПРОМСВЯЗЬ" от 27.06.2017 №009;		
	Изменения и дополнения в Правила доверительного управления Закрытым паевым инвестиционным фондом		

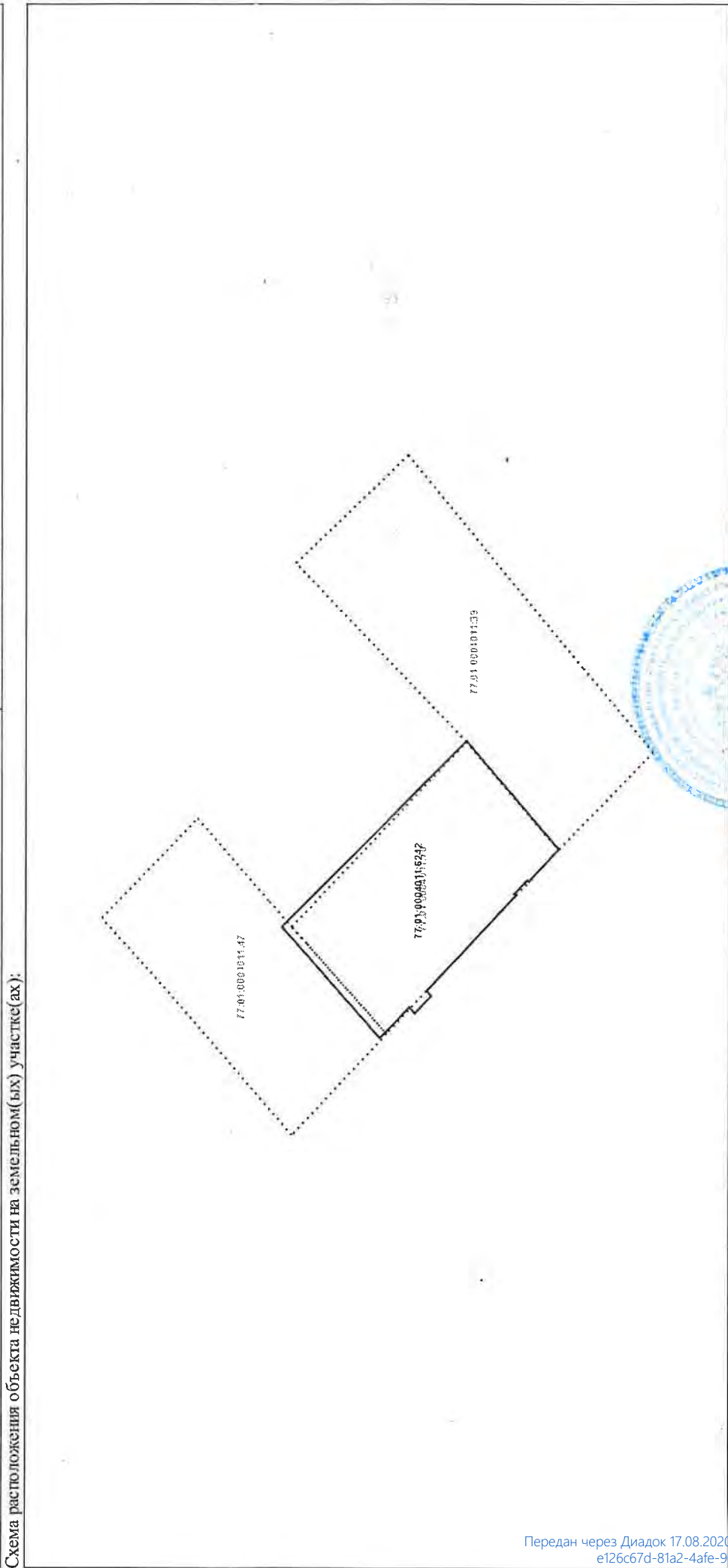


<p>основание государственной регистрации:</p> <p>недвижимости "Азимут" под управлением ООО "УК ПРОМСВЯЗЬ" от 15.03.2012 №5; Изменения и дополнения в Правила доверительного управления Закрытым паевым инвестиционным фондом недвижимости "Азимут" под управлением ООО "УК ПРОМСВЯЗЬ" от 15.11.2012 №6; Изменения и дополнения в Правила доверительного управления Закрытым инвестиционным фондом недвижимости "Азимут" от 07.09.2017 №10; Изменения и дополнения в Правила доверительного управления Закрытым паевым инвестиционным фондом недвижимости "Азимут" под управлением ООО "ГРИНФИКО Пролетри Менеджмент" от 08.11.2011 №4; Изменения и дополнения в Правила доверительного управления Закрытым паевым инвестиционным фондом недвижимости "Азимут" под управлением ООО "УК ПРОМСВЯЗЬ" от 09.10.2013 №7; Изменения и дополнения в Правила доверительного управления Закрытым паевым инвестиционным фондом недвижимости "Азимут" под управлением ООО "УК ПРОМСВЯЗЬ" от 12.12.2014 №8; Изменения и дополнения в Правила доверительного управления Закрытым паевым инвестиционным фондом недвижимости "Азимут" под управлением ООО "ГРИНФИКО Пролетри Менеджмент" от 03.02.2011 №1507-94111384- 3; Изменения и дополнения в Правила доверительного управления Закрытым паевым инвестиционным фондом ООО "ГРИНФИКО Пролетри Менеджмент" от 15.12.2008 №1507-94111384-1</p>	<p>данные отсутствуют</p> <p>данные отсутствуют</p>
<p>5. Сведения о наличии решения об изъятии объекта недвижимости для государственных и муниципальных нужд:</p> <p>6. Сведения об осуществлении государственной регистрации прав без необходимого в силу закона согласия третьего лица, органа:</p>	<p>данные отсутствуют</p> <p>данные отсутствуют</p>
<p>ИНЖЕНЕР</p>	<p>М.П. (подпись)</p> <p>Кондратьева Анна Вячеславовна <small>(инициалы, фамилия)</small></p>



Выписка из Единого государственного реестра недвижимости об основных характеристиках и зарегистрированных правах на объект недвижимости
Описание местоположения объекта недвижимости

Здание	
Лист № <u>Раздела 4</u>	Всего листов раздела <u>4</u> :
<u>19.11.2019</u> № <u>77/100/410/2019-8492</u>	Всего разделов:
Кадастровый номер:	<u>77:01:0004011:6242</u>



Штаб 1: данные отсутствуют

М.П. (подпись) _____
 (полное наименование юрлиц/инд.) _____
 Кондрагьева Анна Вячеславовна
 (инициалы, фамилия)



Прошито и пронумеровано 4 листа (

Филиал ФГБУ «ФКП Росреестра» по Москве



Московский комитет по регистрации прав
 Регистрационный округ № 01/00
 Произведена государственная регистрация
 " 25 ИЮН 2001 года
 № регистрации 77-01/00- И/2001-39854
 Регистратор Антонов В.В.
 Подпись _____ № 6

Цсправленному
 Королев А.Б.
 Верить


Королев А.Б.

Совместно с дополнительными соглашениями	
от 23.03.2000	от
от 14.12.2000	от
от 28.03.2001	от
от 03.05.2001	от
Подпись _____	

ДОГОВОР

АРЕНДЫ ЗЕМЕЛЬНОГО УЧАСТКА

№ М-01-012865

г. Москва

"30" октября 1998 г.

Московский земельный комитет (Москомзем), именуемый в дальнейшем "Арендодатель", в лице Председателя Москомзема Дамурчиева Виктора Назаровича, действующего на основании Положения, от имени Мэрии (Администрации) г. Москвы, с одной стороны, и Общество с ограниченной ответственностью "ДАОС" в лице Генерального директора Токарева Александра Васильевича, действующего на основании Устава, именуемое в дальнейшем "Арендатор", с другой стороны, в соответствии с решением Окружной комиссии по предоставлению земельных участков и градостроительному регулированию в Центральном административном округе г. Москвы от 31.08.98 г. N 85 ч. I, п. 1 (МКЗ рег. N РД4-4067/8 от 09.09.98 г.) заключили настоящий Договор о следующем:

1. ПРЕДМЕТ ДОГОВОРА И ЦЕЛЕВОЕ ИСПОЛЬЗОВАНИЕ ЗЕМЛИ

1.1. Предметом Договора является земельный участок, в дальнейшем "Участок", площадью 800 (восемьсот) кв. м, имеющий адресные ориентиры: г. Москва, во вл. 8/9, стр. 1 по ул. 2-я Тверская-Ямская, предоставляемый в аренду для строительства административного здания и его последующей эксплуатации.

Указанное право аренды принадлежит Арендатору на основании выкупа права аренды Участка по рыночной стоимости 1 кв. м проектируемых площадей объекта недвижимости составляющих 3300 (три тысячи триста) кв. м; в том числе площадь надземной части здания - 2500 кв. м, в сумме 863,0 тыс. долл. США в рублевом эквиваленте по курсу ЦБ РФ на дату перечисления.

1.2. Приведенное в п. 1.1. описание целевого назначения Участка может быть изменено или дополнено в установленном порядке, а также в случаях, предусмотренных законодательством.

1.3. Границы Участка обозначены на прилагаемом к Договору плане Участка (Приложение N 2). План Участка является составной и неотъемлемой частью настоящего Договора.



2. СРОК ДЕЙСТВИЯ ДОГОВОРА

Договор заключается на 49 (сорок девять) лет и вступает в силу с момента его регистрации в Москомземе.

3. РАЗМЕР И РАСЧЕТ АРЕНДНОЙ ПЛАТЫ

3.1. Арендная плата начисляется со дня, следующего за днем государственной регистрации настоящего Договора в Москомземе, и вносится Арендатором ежеквартально равными частями, рассчитанными относительно размера ежегодной арендной платы, не позднее 20 числа последнего месяца квартала.

Оплата производится в рублях. Пересчет начисленной в ЭКЮ арендной платы производится по официальному курсу ЭКЮ на дату, предшествующую оплате.

Размер ежегодной арендной платы, расчетный счет, на который она вносится, указаны в Приложении N 1 к настоящему Договору. Приложение N 1 является составной и неотъемлемой частью настоящего Договора.

3.2. Размер ежегодной арендной платы изменяется и подлежит обязательной уплате Арендатором в каждом случае централизованного изменения (введения) ставок арендной платы полномочным (уполномоченным) органом государственной власти Российской Федерации и/или г. Москвы без согласования с Арендатором и без внесения соответствующих изменений и/или дополнений в настоящий Договор.

Исчисление и уплата арендной платы в ином размере (в том числе введение в действие, прекращение действия, изменение величины льгот и повышающих коэффициентов) начинается со дня, с которого в соответствии с нормативным актом, предусматривается такое изменение (введение, прекращение действия).

4. ОСОБЫЕ УСЛОВИЯ ДОГОВОРА

4.1. В случае изменения показателей объекта недвижимости в сторону увеличения площадей и/или функционального назначения, Арендатор обязан в десятидневный срок представить Арендодателю соответствующие документы (ИРД, ТЭО) для рассмотрения на комиссии по земельным отношениям и градостроительству в г. Москве по ЦАО условий довыкупа стоимости права аренды Участка.

4.2. При неоплате права на заключение договора аренды земли в указанные сроки, применять штрафные санкции за каждый день просрочки сверх установленного срока оплаты, неустойки (пени) в размере равном учетной ставке рефинансирования ЦБ РФ.

4.3. Арендатор обязуется в течение двух месяцев с момента регистрации настоящего Договора в Москомземе выполнить по техническому заданию комитета специальные геодезические работы по выносу границ земельного участка на местности и представить отчет по выполнению указанных работ в Москомзем для внесения необходимых изменений в настоящий Договор.

4.4. В течение шести месяцев с момента регистрации настоящего Договора в Москомземе разработать ТЭО строительства административного здания и утвердить в установленном порядке.

4.5. В течение 10 дней с момента утверждения ТЭО строительства представить в Москомзем план использования земель для внесения возможных изменений в настоящий Договор.

4.6. Арендатор обязуется завершить строительство административного здания до 31.12.2000 г.

4.7. Арендатор должен оформить, после завершения строительства, имущественные права на построенное здание в установленном порядке и представить соответствующие документы в Москомзем для внесения возможных изменений в настоящий Договор.

4.8. Проектные разработки согласовать с УГКОИП г. Москвы.

4.9. Арендатор обязуется полностью оплатить право на заключение договора аренды земли до 30.11.1998 г.

5. ПРАВА И ОБЯЗАННОСТИ АРЕНДАТОРА

Арендатор имеет право:

5.1. Использовать Участок в соответствии с целями и условиями его предоставления.

5.2. Совершать с согласия Арендодателя сделки с правом аренды Участка (долями в праве аренды Участка) в порядке, предусмотренном настоящим Договором, нормативными актами Российской Федерации и г. Москвы, в том числе:

-- сдать в залог (ипотеку), внести в качестве вклада в имущество иного юридического лица или совместную деятельность без образования юридического лица право аренды земельного Участка, совершить сделку купли-продажи права аренды Участка (долю в праве аренды);

-- сдать арендуемый Участок в субаренду;

-- совершать другие сделки с правом аренды Участка (долями в праве аренды Участка) в соответствии с нормативными актами Российской Федерации и г. Москвы.

При обращении к Арендодателю для получения согласия о совершении сделок с правом аренды Участка или предоставления Участка в субаренду, а также для регистрации сделки (сделок) в Москомземе Арендатор обязан представить в Москомзем соответствующие документы для их земельно-правовой экспертизы.

5.3. По истечении срока действия настоящего Договора в преимущественном порядке перед другими лицами заключить новый Договор на согласованных сторонами условиях, по письменному заявлению Арендатора, направленному Арендодателю не позднее, чем за три месяца до истечения срока действия настоящего Договора.

Преимущественное право заключения Договора аренды может быть реализовано Арендатором при условии недопущения им нарушений законодательства и/или условий Договора.

При заключении договора аренды участка на новый срок условия договора могут быть изменены по соглашению сторон.

5.4. На возмещение убытков, причиненных по вине Арендодателя.

5.5. Иные права, не урегулированные настоящим Договором, применяются и действуют в соответствии с земельным и гражданским законодательством Российской Федерации.

Арендатор обязан:

5.6. Надлежащим образом исполнять все условия настоящего Договора.

5.7. Ежеквартально уплачивать арендную плату в соответствии с настоящим Договором и по требованию Москомзема представлять в Москомзем платежные документы об уплате арендной платы.

5.8. Обеспечить полномочным представителям Арендодателя, органов государственного контроля за использованием и охраной земель свободный доступ на Участок. Выполнять в соответствии с требованиями эксплуатационных служб условия эксплуатации городских подземных и наземных коммуникаций, сооружений, дорог и проездов и т.п., расположенных на Участке. При необходимости проведения на Участке городскими службами и организациями аварийно-ремонтных работ, иных подобных работ обеспечить им беспрепятственный доступ и возможность выполнения этих работ на Участке.

5.9. Регистрировать в Москомземе сделки с правом аренды Участка, совершаемые на основании настоящего Договора, законодательства Российской Федерации.

5.10. Письменно известить Арендодателя в случае отчуждения принадлежащих Арендатору зданий и иных сооружений, расположенных на Участке, их частей или долей в праве на эти объекты в течение десяти дней с момента регистрации сделки и в тот же срок обратиться с ходатайством в Москомзем об изменении, либо прекращении ранее установленного права на Участок (его часть) в связи с переходом этих прав к другому лицу (частному правопре-



7.2. В случае невнесения арендной платы в установленный срок Арендатор уплачивает Арендодателю неустойку (пеню) за каждый день просрочки в размере 0,2 процента от размера платежа, подлежащего оплате за соответствующий расчетный период, начиная с 21-го числа последнего месяца квартала по день уплаты включительно.

7.3. В случае самовольной передачи Арендатором своих прав аренды (доли в праве) в залог (ипотеку), в совместную деятельность или в качестве вклада в уставный капитал юридического лица, переуступки права аренды (доли в праве), а также в случае предоставления Участка другим лицам в безвозмездное или возмездное пользование (субаренду) без согласия Арендодателя, либо использования земельного Участка не по целевому назначению Арендатор уплачивает Арендодателю неустойку (штраф) в размере годовой арендной платы, рассчитанной по ставкам текущего года без учета льгот (при их наличии у Арендатора) по арендной плате за землю.

7.4. В случае неисполнения или ненадлежащего исполнения по вине Арендатора обязательств, указанных в четвертом разделе "ОСОВБЕ УСЛОВИЯ ДОГОВОРА" Арендатор уплачивает Арендодателю неустойку (штраф) в размере годовой арендной платы, рассчитанной по ставкам текущего года без учета льгот (при их наличии у Арендатора) по арендной плате за землю.

7.5. Ответственность Сторон за нарушение обязательств по Договору при действии обстоятельств непреодолимой силы регулируется гражданским законодательством Российской Федерации.

7.6. В случае неуплаты в установленный решениями конкурсной комиссии или комиссии по земельным отношениям и градостроительству срок денежных средств за право пользования Участком по результатам конкурса или выкупа права аренды Арендатор выплачивает Арендодателю неустойку в размере 1,0 процента от общей суммы платы за каждый день просрочки.

При невыполнении Арендатором требований п.7.6. Договор может быть расторгнут Арендодателем в одностороннем порядке без возмещения задатка.

8. ИЗМЕНЕНИЕ, РАСТОРЖЕНИЕ И ПРЕКРАЩЕНИЕ ДОГОВОРА

8.1. Изменение и расторжение настоящего Договора аренды производится при наличии прямых указаний закона или при наступлении обстоятельств, указанных в Договоре, а также по соглашению сторон в порядке, предусмотренном законодательством и настоящим Договором.

Изменения и/или дополнения к настоящему Договору могут быть сделаны Сторонами в любой момент по их обоюдному согласию, если иное не предусмотрено действующим законодательством Российской Федерации и оформляются дополнительными соглашениями к настоящему Договору.

8.2. До истечения срока действия Договора Арендатор обязан принять меры к освобождению Участка (кроме капитальных зданий, строений и/или сооружений, непосредственно связанных с Участком) и возвратить Арендодателю Участок в последний день действия Договора, за исключением случаев предусмотренных законодательными актами или настоящим Договором. Возврат Участка производится по акту сдачи-приемки. В случае, если Арендатор продолжает использовать Участок после истечения срока Договора при отсутствии возражений со стороны Арендодателя, настоящий Договор возобновляется на тех же условиях на неопределенный срок, в том числе с обязательной уплатой арендной платы. В этом случае каждая из сторон вправе в любое время отказаться от Договора, предупредив об этом другую сторону за три месяца.



8.3. В случае расторжения Договора до истечения срока аренды сторона, желающая расторгнуть Договор, обязана уведомить о своем намерении другую Сторону не позднее, чем за три месяца.

9. РАССМОТРЕНИЕ И УРЕГУЛИРОВАНИЕ СПОРОВ

9.1. Все споры между Сторонами рассматриваются в соответствии с действующим законодательством и с соблюдением претензионного порядка.

Претензия предъявляется в письменной форме и подписывается Арендодателем, Арендатором.

Претензия рассматривается в течение тридцати дней со дня получения.

Сторона, получившая претензию, обязана сообщить заявителю о результатах рассмотрения претензии в тот же тридцатидневный срок.

Ответ на претензию дается в письменной форме и подписывается Арендодателем, Арендатором.

9.2. В случае полного или частичного отказа в удовлетворении претензии или неполучения в срок ответа на претензию заявитель вправе предъявить иск в арбитражный суд г. Москвы.

10. ПРОЧИЕ ПОЛОЖЕНИЯ

10.1. Стороны руководствуются законодательством Российской Федерации, г. Москвы и настоящим Договором.

10.2. Языком делопроизводства по Договору является русский язык.

10.3. Уведомления, предложения и иные сообщения могут быть направлены заказным письмом, а также телексом или телефаксом и иными способами, предусмотренными законодательством.

Приложения к Договору:

№ 1 - Расчет арендных платежей

№ 2 - План границ земельного участка



Учетный номер
Дополнительного соглашения
№ М-01-012865/
от «20» СЕКТЯБРЯ 2010 г.

Управление Федеральной службы государственной регистрации, кадастра и картографии по Москве	
Номер регистрационного округа	27
Произведена государственная регистрация	
<i>дополнительного соглашения</i>	
Дата регистрации	03 НОЯ 2010
Номер регистрации	77-12/029/2009-445
Регистратор	ВОЯННА Т В (подпись) (Ф. И. О.)

**ДОПОЛНИТЕЛЬНОЕ СОГЛАШЕНИЕ
К ДОГОВОРУ АРЕНДЫ ЗЕМЕЛЬНОГО УЧАСТКА
от 30.10.1998 № М-01-012865**

г. Москва

Департамент земельных ресурсов города Москвы, именуемый в дальнейшем «**Арендодатель**», в лице заместителя начальника Территориального управления Департамента земельных ресурсов города Москвы в Центральном административном округе г. Москвы Матюшевского Александра Валентиновича, действующего на основании Положения и доверенности от 29.12.2009 № 33-И-3091/9 от имени Правительства Москвы, с одной Стороны, и Общество с ограниченной ответственностью «ТРИНФИКО Пропети Менеджмент» Д.У. Закрытым паевым инвестиционным фондом недвижимости «Азимут» под управлением ООО «ТРИНФИКО Пропети Менеджмент» в лице Генерального директора Приходько Алексея Алексеевича, действующего на основании Устава, именуемое в дальнейшем «**Новый арендатор**», с другой Стороны заключили настоящее Дополнительное соглашение о нижеследующем:

1. В соответствии со ст. 552 Гражданского кодекса РФ и ст. 35 Земельного кодекса РФ, Свидетельством о государственной регистрации права от 03.12.2009 (запись регистрации № 77-77-12/029/2009-445), выданным Управлением Федеральной службы государственной регистрации, кадастра и картографии по Москве, права и обязанности по договору аренды земельного участка от 30.10.1998 № М-01-012865 в полном объеме переходят к Обществу с ограниченной ответственностью «ТРИНФИКО Пропети Менеджмент» Д.У. Закрытым паевым инвестиционным фондом недвижимости «Азимут» под управлением ООО «ТРИНФИКО Пропети Менеджмент» (**Новый Арендатор**) с 03.12.2009.

2. Установить размер ежегодной арендной платы в рублях согласно приложению № 1 к настоящему дополнительному соглашению, которое является неотъемлемой частью настоящего Договора.

3. Настоящее Дополнительное соглашение считать неотъемлемой частью договора аренды земельного участка от 30.10.1998 № М-01-012865.

4. Настоящее Дополнительное соглашение вступает в силу с момента его государственной регистрации.

5. Настоящее Дополнительное соглашение составлено в четырех экземплярах имеющих равную силу для каждой из Сторон.



6. Юридические и банковские реквизиты Сторон:

АРЕНДОДАТЕЛЬ	Новый Арендатор
ДЕПАРТАМЕНТ ЗЕМЕЛЬНЫХ РЕСУРСОВ ГОРОДА МОСКВЫ	Общество с ограниченной ответственностью «ТРИНФИКО Пропети Менеджмент» Д.У. Закрытым паевым инвестиционным фондом недвижимости «Азимут» под управлением ООО «ТРИНФИКО Пропети Менеджмент»
Юридический адрес: 115054 г. Москва, ул. Бахрушина, 20 Почтовый адрес: 115054 г. Москва, ул. Бахрушина, 20	Юридический адрес: 105064, г.Москва, Казенный пер., д.3 Почтовый адрес: 105064, г.Москва, Казенный пер., д.3
ИНН 7705031674, КПП 770501001 ОКПО 16412348, ОКВЭД 75.11.21	ИНН/КПП 7727528950/770901001 ОКПО
Расчетный счет № 40201810200000000001 в Отделение 1 Московского ГТУ Банка России г.Москва 705 Лицевой счет № 0307111000450284	Расчетный счет № 40401810400130000146 в ОАО, Банк ВТБ "Москва" корреспондентский счет № 301018104000000000184
БИК 044583001	БИК 044525184
Валютный счет №	Валютный счет №
в	в
Валютный корреспондентский счет №	Валютный корреспондентский счет №
БИК	БИК
Телефон	Телефон 725-25-00
Телефакс	Телефакс

7. Подписи Сторон


От Арендодателя:

Заместитель начальника ТУ ЦАО


_____ А.В.Матюшевский
" " _____ 20__ г.

От Нового Арендатора:

Генеральный директор


_____ А.А.Приходько
" " _____ 20__ г.



Исполнитель:
Латыпова Е.К.



АРЕНДНАЯ ПЛАТА ФЛС № М-01-012865-002

Новый Арендатор: Общество с ограниченной ответственностью «ТРИНФИКО Пропети Менеджмент» Д.У. Закрытым паевым инвестиционным фондом недвижимости «Азимут» под управлением ООО «ТРИНФИКО Пропети Менеджмент»

Адрес участка: 2-я Тверская-Ямская улица, вл. 8

Кадастровый номер участка 77:01:0004011:39

1. ИСХОДНЫЕ ДАННЫЕ ДЛЯ РАСЧЕТА ЕЖЕГОДНОЙ АРЕНДНОЙ ПЛАТЫ.

1.1	Площадь земельного участка	742 кв.м
1.2	Базовая ставка ежегодной арендной платы по категориям арендаторов и видам целевого использования земель	180 000 руб
1.3	Территориально-экономическая оценочная зона г. Москвы	2
1.4	Коэффициент дифференциации по территории города базовых ставок ежегодной арендной платы	4.36
1.5	Коэффициент индексации базовых ставок ежегодной арендной платы (Введен с 01.01.2009 в соответствии с Законом города Москвы «О бюджете города Москвы на 2009 год»)	5.75
1.6	Коэффициент индексации базовых ставок ежегодной арендной платы (Введен с 01.01.2010 в соответствии с постановлением Правительства Москвы от 22.09.2009 № 1016-ПП)	6.325
1.7	Кадастровый квартал	77:01:0004011
1.8	Удельный показатель кадастровой стоимости земельного участка	75 555.29 руб. за 1 кв.м.
1.9	Кадастровая стоимость земельного участка*	<u>56 062 025.18 руб.</u>
1.10	Ставка арендной платы	1.5 % от кадастровой стоимости

* - в случае изменения кадастровой стоимости участка годовая арендная плата (**) определяется плательщиком самостоятельно на основании уведомления Арендодателя.

2. РАЗМЕР ЕЖЕГОДНОЙ АРЕНДНОЙ ПЛАТЫ ЗА ЗЕМЕЛЬНЫЙ УЧАСТОК.

Ежегодная арендная плата **	с 03.12.2009	<u>334 834.92 руб.</u>
Ежегодная арендная плата **	с 01.01.2010	<u>368 318.41 руб.</u>
Ежегодная арендная плата **	с 01.01.2011	<u>736 636.82 руб.</u>
Ежегодная арендная плата **	(в соответствии с постановлением Правительства Москвы от 04.12.2007 № 1046-ПП)	<u>840 930.38 руб.</u>



[Handwritten signature]



ТУ ЦА О
Пронумеровано, сброшюровано
и скреплено печатью 03 листов
20 июля 2020 г.
Исполнитель Матюнова

П.В.



№ 11/558 от
26.12.12 г.

Учетный номер
Дополнительного соглашения
№ М-01-012865/ _____
от «31» октября _____ 2012 г.



ген. соглашение
30.10.2012
МУХИМЕНА
2012-224

ДОПОЛНИТЕЛЬНОЕ СОГЛАШЕНИЕ
к договору аренды земельного участка
от 30.10.1998 № М-01-012865
2-я Тверская-Ямская ул., вл.8

г. Москва

Департамент земельных ресурсов города Москвы, именуемый в дальнейшем «Арендодатель», в лице начальника Управления регулирования землепользования в Центральном административном округе города Москвы Департамента земельных ресурсов города Москвы Игнатова Антона Сергеевича, действующего на основании Положения о Департаменте земельных ресурсов города Москвы и доверенности от 10.01.2012 № 33-И-38/12, от имени Правительства Москвы, с одной Стороны, и Общество с ограниченной ответственностью «Управляющая компания ПРОМСВЯЗЬ», доверительный управляющий Закрытого паевого инвестиционного фонда недвижимости «Азимут» под управлением ООО «УК ПРОМСВЯЗЬ» именуемое в дальнейшем «Новый Арендатор», в лице генерального директора Рыбакова Александра Васильевича, действующего на основании устава, с другой Стороны, именуемые далее «Стороны», заключили настоящее Дополнительное соглашение о нижеследующем:

1. В соответствии с Договором № 01-Азимут о передаче прав и обязанностей по договору доверительного управления паевым инвестиционным фондом от «22» сентября 2011 г., Общество с ограниченной ответственностью «ТРИНФИКО Пропети Менеджмент» передало свои права и обязанности по договору доверительного управления ЗПИФ недвижимости «Азимут» (далее по тексту «Фонд») Обществу с ограниченной ответственностью «Управляющая компания ПРОМСВЯЗЬ».

Изменения и дополнения № 4 в Правила доверительного управления Фондом вступили в силу 25 ноября 2011 г., в соответствии с указанными изменениями, новой управляющей компанией Фонда стало Общество с ограниченной ответственностью «Управляющая компания ПРОМСВЯЗЬ».

В соответствии со ст. 552 Гражданского кодекса РФ, ст. 35 Земельного кодекса РФ и руководствуясь нормами действующего законодательства об инвестиционных фондах, Стороны пришли к соглашению, что Новым Арендатором по договору аренды земельного участка от 30.10.1998 № М-01-012865 с 25.11.2011 следует считать Общество с ограниченной ответственностью «Управляющая компания ПРОМСВЯЗЬ», доверительного управляющего Закрытого паевого инвестиционного фонда недвижимости «Азимут» под управлением ООО «УК ПРОМСВЯЗЬ».

2. Стороны пришли к соглашению изложить преамбулу и «Юридические и банковские реквизиты Сторон» по договору аренды земельного участка от 30.10.1998 № М-01-012865 в редакции настоящего Дополнительного соглашения.

3. Настоящее Дополнительное соглашение считать неотъемлемой частью договора



аренды земельного участка от 30.10.1998 № М-01-012865.

4. Настоящее Дополнительное соглашение вступает в силу с момента его государственной регистрации.

5. Настоящее Дополнительное соглашение составлено в 4 (четыре) экземплярах, имеющих равную силу для каждой из Сторон.

6. Юридические и банковские реквизиты Сторон:

АРЕНДОДАТЕЛЬ	НОВЫЙ АРЕНДАТОР
Департамент земельных ресурсов города Москвы	Общество с ограниченной ответственностью «Управляющая компания ПРОМСВЯЗЬ», доверительный управляющий Закрытого паевого инвестиционного фонда недвижимости «Азимут» под управлением ООО «УК ПРОМСВЯЗЬ»
Юридический адрес: 115054 г. Москва, ул. Бахрушина, 20	Юридический адрес: 107076, г. Москва, ул. Стормынка, д.18, стр.27
Почтовый адрес: 115054 г. Москва, ул. Бахрушина, 20	Почтовый адрес: 107076, г. Москва, ул. Стормынка, д.18, стр.27
ИНН 7705031674, КПП 770501001 ОКПО 16412348, ОКВЭД 75.11.21	ИНН/КПП 7718218817/771801001 ОКПО
Расчетный счет № 40201810200000000001, в Отделение 1 Московского ГТУ Банка России г. Москва 705	Расчетный счет № 4070181050000000009 в ОАО «Промсвязьбанк» г.Москвы
Лицевой счет № 0307111000450284	Корреспондентский счет № 3010181040000000555
БИК 044583001	БИК 044525555
Телефон	Телефон 8-495-662-40-92
Телефакс	Телефакс 8-495-662-40-91


7. Подписи Сторон



От Арендодателя:

От Нового Арендатора:

Начальник УРЗ ЦАО

Генеральный директор


А.С.Игнатов
201 г.


" 
А.В.Рыбаков
ПРОМСВЯЗЬ 201

Исполнитель:
Латыпова Е.К.



**ДОГОВОР ДОЛГОСРОЧНОЙ
АРЕНДЫ ЗЕМЕЛЬНОГО УЧАСТКА**

Московский комитет по регистрации прав	
Регистрационный округ № 01/00	
Произведена государственная регистрация	
"	06 ИЮН 2001 года
№ регистрации 77-01/00-11/2001-38206	
Регистратор	Антонов В.В.
Подпись	№ 6

№	М	-	0	1	-	0	1	8	2	4	1
(Номер договора)											
2	6	0	4	2	0	0	1				
(Число)		(Месяц)		(Год)							

770104011070
(Кадастровый №)
10206988
(Условный №)
(Предыдущий Кадастровый №)

г. Москва

Московский земельный комитет (Москомзем), именуемый в дальнейшем «Арендодатель», в лице председателя Московского земельного комитета Дамурчиева Виктора Назаровича, действующего на основании Положения, от имени Мэрии (Администрации) г. Москвы, с одной стороны, и Закрытое акционерное общество "Славгород", именуемое в дальнейшем «Арендатор», в лице Генерального директора Емельянова Алексея Игоревича, действующего на основании Устава, с другой стороны, в соответствии с распоряжением префекта Центрального административного округа от 29.01.2001 г. № 79-р МКЗ (МКЗ от 29.01.2001 г. Рег. № РД4-296/1) «Об установлении Закрытому акционерному обществу "Славгород" права пользования земельным участком во вл.10 по улице 2-я Тверская-Ямская на условиях долгосрочной аренды» и от 04.04.2001г. № 557-р МКЗ (МКЗ от 04.04.2001 г. Рег. № РД4-2043/1) заключили настоящий Договор о нижеследующем:

**1. ПРЕДМЕТ ДОГОВОРА И ЦЕЛЕВОЕ ИСПОЛЬЗОВАНИЕ
ЗЕМЕЛЬНОГО УЧАСТКА**

1.1. Предметом Договора является земельный участок, именуемый в дальнейшем «Участок», площадью 450 (четыресто пятьдесят) кв.м



имеющий адресные ориентиры: г. Москва, 2-я Тверская-Ямская улица, вл. 10, предоставляемый в пользование на условиях аренды для эксплуатации здания под административные цели.

Передача земельного участка по настоящему Договору от Арендодателя к Арендатору совпадает с моментом возникновения правоотношений по Договору.

1.2. Установленное в п. 1.1 целевого назначения Участка может быть изменено или дополнено на основании распорядительного акта полномочного органа власти г. Москвы.

1.3. План земельного участка составлен на основе графических материалов и подлежит уточнению при проведении межевых работ с последующим оформлением нового плана границ Участка.

План земельного Участка (Приложение 2) является составной и неотъемлемой частью Договора.

1.4. На участке расположено четырехэтажное капитальное здание.

2. СРОК ДЕЙСТВИЯ ДОГОВОРА

2.1. Договор заключен сроком до 12 августа 2022 года.

2.2. Договор вступает в силу с даты его государственной регистрации.

Государственная регистрация настоящего Договора удостоверяется специальной надписью (штампом) на Договоре.

2.3. Правоотношения по настоящему Договору, как в целом, так и в частности, между Арендодателем и Арендатором возникают с даты вступления в действие настоящего Договора, если другое не вытекает из соглашения Сторон в части исполнения обязательств по Договору и прекращаются их исполнением, если иное не предусмотрено соглашением Сторон.

2.4. Действие настоящего Договора прекращается со следующего дня соответствующего месяца и числа последнего года срока, если иное не вытекает из правоотношений Сторон согласно законодательству.

3. АРЕНДНАЯ ПЛАТА

3.1. Расчетным периодом по настоящему Договору является квартал.

3.2. Арендная плата начисляется со дня, следующего за днем учетной регистрации настоящего Договора в Москомземе, и вносится Арендатором ежеквартально равными частями, рассчитанными относительно размера ежегодной арендной платы, не позднее 5 числа первого месяца каждого квартала. Первый арендный платеж при заключении настоящего Договора производится на ближайшую дату платежа, следующую за датой такой регистрации.

В случае принятия нормативного правового акта г. Москвы, устанавливающего иной, чем в Договоре, срок внесения арендной платы, он принимается к исполнению Сторонами с даты вступления в силу упомянутого акта без вне-



сения изменений в Договор аренды по письменной информации Арендодателя.

3.3. Размер ежегодной арендной платы, расчетный счет, на который она вносится, указаны в Приложении № 1 к настоящему Договору. Приложение № 1 является составной и неотъемлемой частью настоящего Договора.

3.4. Размер ежегодной арендной платы изменяется и подлежит обязательной уплате Арендатором в каждом случае централизованного изменения (введения) ставок арендной платы и/или коэффициентов к ставкам арендной платы (в том числе коэффициентов индексации) полномочным (уполномоченным) органом государственной власти Российской Федерации и/или г. Москвы без согласования с Арендатором и без внесения соответствующих изменений и/или дополнений в настоящий Договор. При этом, в случае принятия таких актов исчисление и уплата Арендатором арендной платы осуществляется на основании Договора и письменного уведомления Арендодателя об изменении (введении) ставок арендной платы и/или коэффициентов к ставкам арендной платы, в том числе коэффициентов индексации и/или уведомления с расчетом платежей либо с указанием коэффициентов, начиная с момента введения этих ставок, коэффициентов, в действие правовым актам и без внесения изменений, дополнений в настоящий Договор. Уведомление может быть сделано Арендодателем и через средства массовой информации неопределенному кругу лиц, обязательное для Арендатора. Первый арендный платеж по новым ставкам арендной платы производится Арендатором на ближайшую дату платежа, следующую после введения новых ставок арендной платы, включая, при необходимости, доплату за предыдущие периоды.

3.5. Установленные льготы по арендной плате и ставки арендной платы ниже средней по г. Москве не применяются в случае, когда Арендатор передает земельный Участок или расположенные на нем здания, строения, сооружения и помещения в аренду, субаренду или иное возмездное пользование другому юридическому лицу, при этом данная обязанность Арендатора уплачивать арендную плату без применения понижающих коэффициентов наступает с момента передачи указанного имущества в пользование.

4. ОСОБЫЕ УСЛОВИЯ ДОГОВОРА

4.1. Арендатор обязуется в течении одного месяца с момента присвоения учетного номера в Москомземе настоящему Договору зарегистрировать последний в Московском комитете по регистрации прав на недвижимое имущество и сделок с ним.

4.2. В случае несоблюдения Арендатором порядка внесения арендной платы, установленной п. 3 Приложения 1 к Договору, Арендатор несет ответственность перед бюджетом за несвоевременные бюджетные платежи в установленном Договором и (или) законодательством порядке.

4.3. Арендатор обязуется в течение двух месяцев с момента регистрации настоящего Договора выполнить по техническому заданию Москомзема специальные геодезические работы по выносу границ земельного участка.



сти и представить отчет по выполнению указанных работ в Москомзем для внесения необходимых изменений в настоящий Договор.

4.4. Арендатору запрещается передавать третьим лицам право аренды земельного участка без согласия Арендодателя, полученного в установленном порядке.

В случае выявления нарушения данного условия, договор расторгается.

5. ПРАВА И ОБЯЗАННОСТИ АРЕНДАТОРА

Арендатор имеет право:

5.1. Совершать с письменного согласия Арендодателя (Москомзема) сделки с правом аренды (долями в праве аренды Участка), земельным участком в порядке, предусмотренном настоящим Договором, нормативными актами Российской Федерации, г. Москвы и решениями полномочных органов власти с последующей государственной регистрацией.

Арендодатель дает согласие на сделку Арендатору в случае возмездного приобретения (оплаты) Арендатором права аренды земли в следующем порядке:

а) после мотивированного обращения Арендатора к Арендодателю с указанием вида, сторон и условий сделки с правом аренды земли, земельным Участком;

б) и последующего предоставления по этой сделке документов для проведения правовой экспертизы, подтверждения со стороны Арендатора надлежащего исполнения обязательств по настоящему Договору и условий, поставленных Арендодателем при даче согласия на совершение сделки. Согласие Арендодателя удостоверяется соответствующим штампом, проставляемым до государственной регистрации, на правоудостоверяющем документе по сделке.

5.2. С согласия Арендодателя и/или решения полномочного (уполномоченного) органа власти, в установленном порядке, сдавать арендуемый по настоящему Договору аренды земельный участок (часть Участка) в субаренду с изменением величины арендной платы по Договору аренды в случаях, если субарендатор использует Участок под иную цель, нежели та, которая определена настоящим Договором; в срочное пользование до одного года - с государственной регистрацией таких договоров.

5.3. По истечении срока действия настоящего Договора в преимущественном порядке перед другими лицами заключить Договор аренды на новый срок на согласованных Сторонами условиях по письменному заявлению Арендатора, направленному Арендодателю не позднее, чем за три месяца до истечения срока действия настоящего Договора.

Преимущественное право заключения Договора аренды на новый срок может быть реализовано Арендатором при условии отсутствия градостроительных ограничений на дальнейшую аренду земельного Участка (его части) и отсутствия нарушений им законодательства и/или условий Договора.



- 5.4. На возмещение убытков, причиненных по вине Арендодателя.
- 5.5. В целях обеспечения дополнительных гарантий на возмещение своих убытков заключить договор страхования на случай ухудшения качества земли в результате своей хозяйственной деятельности и стихийных бедствий.
- 5.6. Иные права, не урегулированные настоящим Договором, применяются и действуют в соответствии законодательством Российской Федерации и г. Москвы.

Арендатор обязан:

- 5.7. Использовать Участок в соответствии с целями и условиями его предоставления и надлежащим образом исполнять все условия настоящего Договора.
- 5.8. Ежеквартально и в полном объеме уплачивать причитающуюся Арендодателю арендную плату и по требованию Москомзема представлять в Москомзем платежные документы об уплате арендной платы.
- 5.9. Обеспечить полномочным представителям Арендодателя, органов государственного контроля за использованием и охраной земель свободный доступ на Участок. Выполнять в соответствии с требованиями эксплуатационных служб условия эксплуатации городских подземных и наземных коммуникаций, сооружений, дорог и проездов и т.п., расположенных на Участке. При необходимости проведения на Участке городскими службами и организациями аварийно ремонтных работ, иных подобных работ обеспечить им беспрепятственный доступ и возможность выполнения этих работ на Участке.
- 5.10. Получать согласие на сделки с правом аренды и/или земельным Участком, совершаемые на основании законодательства Российской Федерации и г. Москвы и с соблюдением правил настоящего Договора, и заключать в этих случаях дополнительные соглашения с Арендодателем.
- 5.11. После подписания данного Договора и/или дополнительных соглашений к нему Арендатор обязан обратиться с заявлением о государственной регистрации, с выполнением всех условий по регистрации в Московский городской комитет по государственной регистрации прав на недвижимое имущество и сделок с ним в течение 3-х дней .
- 5.12. Письменно известить Арендодателя в случае отчуждения принадлежащих Арендатору зданий и иных сооружений, расположенных на Участке, их частей или долей в праве на эти объекты в течение десяти дней с момента регистрации сделки и в тот же срок обратиться с ходатайством в Москомзем об изменении, либо прекращении ранее установленного права на Участок (его часть).
- 5.13. Не осуществлять на Участке работы без разрешения соответствующих компетентных органов (архитектурно-градостроительных, пожарных, санитарных, природоохранных и других органов), для проведения которых требуется соответствующее решение.
- 5.14. Не нарушать прав соседних землепользователей, не допускать действий, приводящих к ухудшению экологической обстановки на арендуемом Участке и прилегающих к нему территориях.



5.15. Письменно в десятидневный срок уведомить Арендодателя об изменении своего наименования, места нахождения (почтовый адрес) и места регистрации юридического лица, платежных и иных реквизитов.

В случае неисполнения Арендатором этих условий извещение, направленное по указанному в Договоре адресу, является надлежащим уведомлением Арендодателем Арендатора о соответствующих изменениях.

5.16. Исполнять иные обязанности, предусмотренные законодательными актами Российской Федерации и г. Москвы.

6. ПРАВА И ОБЯЗАННОСТИ АРЕНДОДАТЕЛЯ

Арендодатель имеет право:

6.1. Расторгнуть Договор досрочно, в установленном законом порядке, в случае нарушения Арендатором условий Договора, в том числе:

- невнесения арендной платы в течение двух кварталов подряд;
- использования Участка не по целевому назначению;
- неосвоения или неиспользования Участка в течение 2 лет или иных сроков, установленных градостроительной документацией;
- неисполнения и/или ненадлежащего исполнения условий раздела 4 настоящего Договора;
- использования Участка способами, запрещенными земельным и иным законодательством Российской Федерации и /или г. Москвы;
- осуществления без согласия на то Арендодателя или без регистрации сделок, предусмотренных настоящим Договором, с правом (долей в праве) аренды Участка, размещения без согласия Арендодателя недвижимого имущества иных лиц на Участке;
- в случае отмены распорядительного акта, явившегося основанием для заключения настоящего Договора.

Расторгнуть настоящий Договор также и по иным основаниям, предусмотренным законодательными актами Российской Федерации и г. Москвы.

6.2. В судебном порядке обратиться с иском на имущество Арендатора в случае невыполнения им обязательств по настоящему Договору.

6.3. На возмещение убытков, причиненных Арендатором, в том числе, досрочным по вине Арендатора расторжением настоящего Договора.

6.4. Иные права, не урегулированные настоящим Договором, применяются и действуют в соответствии с законодательством Российской Федерации и г. Москвы.

Арендодатель обязан:

6.5. Выполнять в полном объеме все условия настоящего Договора.

6.6. Не вмешиваться в хозяйственную деятельность Арендатора, если она не наносит ущерба окружающей среде и не нарушает прав и законных интересов других лиц.

6.7. В десятидневный срок опубликовать в средствах массовой информации



ции сведения об изменении своего наименования, места нахождения (почтовый адрес) и места регистрации, платежных и иных реквизитов.

Установленный абзацем первым пункта 6.7. порядок оперативного извещения об изменении указанных реквизитов не требует отдельного дополнительного соглашения к Договору.

7. САНКЦИИ

7.1. За неисполнение или ненадлежащее исполнение условий Договора виновная Сторона несет ответственность, предусмотренную действующим законодательством и настоящим Договором.

7.2. В случае невнесения арендной платы в установленный срок Арендатор уплачивает Арендодателю неустойку (пеню) за каждый день просрочки в размере 0,2 % от размера платежа, подлежащего оплате за соответствующий расчетный период, начиная с 6 числа первого месяца квартала по день уплаты включительно.

7.3. В случае самовольной передачи Арендатором своих прав аренды (доли в праве) в залог (ипотеку), в совместную деятельность или в качестве вклада в уставный капитал юридического лица, отчуждения права аренды (доли в праве), а также в случае предоставления Участка другим лицам в безвозмездное или возмездное пользование (субаренду) без согласия Арендодателя, либо использования земельного участка не по целевому назначению Арендатор уплачивает Арендодателю неустойку (штраф) в размере годовой арендной платы, рассчитанной по ставкам текущего года без учета льгот (при их наличии у Арендатора) по арендной плате за землю.

7.4. В случае неисполнения или ненадлежащего исполнения по вине Арендатора обязательств, указанных в 4 разделе «ОСОБЫЕ УСЛОВИЯ ДОГОВОРА» и касающихся вопросов использования Участка, Арендатор уплачивает Арендодателю неустойку (штраф) в размере годовой арендной платы, рассчитанной по ставкам текущего года без учета льгот (при их наличии у Арендатора) по арендной плате за землю.

7.5. Ответственность Сторон за нарушение обязательств по Договору при действии обстоятельств непреодолимой силы регулируется гражданским законодательством Российской Федерации.

8. ИЗМЕНЕНИЕ, РАСТОРЖЕНИЕ И ПРЕКРАЩЕНИЕ ДОГОВОРА

8.1. Изменения и/или дополнения к настоящему Договору могут быть сделаны Сторонами в письменной форме, если иное не предусмотрено действующим законодательством Российской Федерации либо Договором.

8.2. До истечения срока действия Договора Арендатор обязан принять меры к освобождению Участка (кроме законно созданных зданий, строений и/или сооружений, являющихся недвижимым имуществом) и вернуть Арендодателю Участок в последний день действия Договора.



ев, предусмотренных законодательными актами или настоящим Договором.

Возврат Участка может производиться по акту сдачи-приемки по требованию Арендодателя. В случае, если Арендатор продолжает использовать Участок после истечения срока Договора при отсутствии возражений со стороны Арендодателя, настоящий Договор возобновляется на тех же условиях на неопределенный срок, в том числе с обязательной уплатой арендной платы. В этом случае каждая из Сторон вправе в любое время отказаться от Договора, предупредив об этом другую Сторону за один месяц.

В случае, если Арендодатель возражает против использования Арендатором Участка после истечения срока Договора, то его действие прекращается в последний день срока Договора.

9. РАССМОТРЕНИЕ И УРЕГУЛИРОВАНИЕ СПОРОВ

Все споры между Сторонами рассматриваются в соответствии с действующим законодательством и с соблюдением уведомительного порядка.

Уведомление предъявляется в письменной форме.

Для устранения допущенных нарушений стороне предоставляется один месяц со дня получения уведомления.

В случае неустранения, либо ненадлежащего устранения нарушения спор решается в судебном порядке.

10. ПРОЧИЕ ПОЛОЖЕНИЯ

10.1. Стороны руководствуются законодательством Российской Федерации, г. Москвы и настоящим Договором.

10.2. Языком делопроизводства по Договору является русский язык.

10.3. Уведомления, предложения и иные сообщения могут быть направлены заказным письмом, а также телексом или телефаксом и иными способами, предусмотренными законодательством или Договором.

Приложения к Договору:

№ 1 - Расчет арендной платы

№ 2 - План границ земельного участка



11. ЮРИДИЧЕСКИЕ АДРЕСА СТОРОН:

АРЕНДОДАТЕЛЬ	АРЕНДАТОР
МОСКОВСКИЙ ЗЕМЕЛЬНЫЙ КОМИТЕТ	Закрытое акционерное общество "Славгород"
Юридический адрес: 113054 г. Москва, ул. Бахрушина, 20	Юридический адрес: 109391, г. Москва, Рязанский проспект, дом 27, стр. 1, помещение 7
Почтовый адрес: 113054 г. Москва, ул. Бахрушина, 20	Почтовый адрес: 125047, г. Москва, ул. 2-я Тверская-Ямская, дом 10
ИНН 7705031674, ОКПО 16412348, ОКОНХ 97600	ИНН 7721190488, ОКПО 18979964, ОКОНХ
Расчетный счет № 40603810900001300001,	Расчетный счет № 40702810200000220201
в АКБ "Русский земельный банк"	в КБ "ПРОМСВЯЗЬБАНК"
корреспондентский счет № 301018107000000000730	корреспондентский счет № 301018106000000000119
БИК 044652730,	БИК 044583119
Валютный счет №	Валютный счет №
в	в
Валютный корреспондентский счет №	Валютный корреспондентский счет №
БИК	БИК
Телефон	Телефон 956-15-15
Телефакс	Телефакс
Телекс и код	Телекс и код

12. ПОДПИСИ СТОРОН.

12.1. Договор подписан Сторонами в 3 (трех) экземплярах, имеющих равную юридическую силу.

12.2. От Арендодателя:

Председатель Московского
земельного комитета

В.Н. Дамурчиев

200 ____ г.

М.П.

Исполнитель:

Рогатина Т.В.

2000 г.

От Арендатора:

Генеральный Директор

А. И. Емельянов

200 ____ г.



Приложение 1
к Договору аренды
№ М- 01-018241
от « 26 » апреля 2001 г.

АРЕНДНАЯ ПЛАТА

Землеустроительное дело № 010206988
Закрытое акционерное общество "Славгород"
Адрес участка: 2-я Тверская-Ямская улица, вл. 10

1. ИСХОДНЫЕ ДАННЫЕ ДЛЯ РАСЧЕТА ЕЖЕГОДНОЙ АРЕНДНОЙ ПЛАТЫ.

- | | |
|---|-------------|
| 1.1. Площадь земельного участка | 450 кв.м. |
| 1.2. Базовая ставка ежегодной арендной платы по категориям арендаторов и видам целевого использования земель | 540000 руб. |
| 1.3. Территориально-экономическая оценочная зона г. Москвы | 2 |
| 1.4. Коэффициент дифференциации по территории города базовых ставок ежегодной арендной платы | 4.360 |
| 1.5. Коэффициент, учитывающий инфляцию
(Введен с 01.04.2000г. в соответствии со ст. 5 Закона г. Москвы «О бюджете г. Москвы на 2000 год.» № 40 от 24.12.1999г. | 1.56 |
| 1.6. Коэффициент, учитывающий инфляцию
(Введен с 01.07.2001г. в соответствии со ст. 8 Закона г. Москвы «О бюджете г. Москвы на 2001 год» № 41 от 27.12.2000г. | 1.72 |

2. РАЗМЕР ЕЖЕГОДНОЙ АРЕНДНОЙ ПЛАТЫ ЗА ЗЕМЕЛЬНЫЙ УЧАСТОК.

Ежегодная арендная плата	105948.00 руб.
Ежегодная арендная плата с учетом коэфф. инфляции 1.56 до 01.07.2001г.	165278.88 руб.
Ежегодная арендная плата с учетом коэфф. инфляции 1.72 с 01.07.2001г.	182230.56 руб.

3. БАНКОВСКИЕ РЕКВИЗИТЫ ДЛЯ ПЕРЕЧИСЛЕНИЯ АРЕНДНОЙ ПЛАТЫ.

Получатель: ИНН 7710286205, УФК МФ РФ по г. Москве (для Межрайонной налоговой инспекции № 40 по г. Москве)
Расчетный счет № 40101810500000010040 в Отделении 1 Московского ГТУ Банка России
БИК 044583001

Примечание:

1. Расчет ежегодной арендной платы произведен на основании распоряжения Мэра Москвы от 02.04.99г № 285-РМ, ст. 5 Закона г. Москвы №40 от 24.12.1999г. и ст. 8 Закона г. Москвы № 41 от 27.12.2000г.
2. Арендная плата за землю производится в рублях и вносится ежеквартально не позднее 5 числа первого месяца квартала. (Закон г. Москвы №34 от 29.09.1999г., часть3, статья 5)
3. Обязанность Арендатора уплачивать арендную плату возникает со дня, следующего за днем учетной регистрации настоящего Договора в Москомземе, если иное не определено Договором.
4. В платежном поручении указывается назначение платежа: (код бюджетной классификации 2010202), арендная плата по договору аренды № М-_____ от «__» _____ 200__ г. за _____ квартал _____ года, НДС не облагается.

ПОДПИСИ СТОРОН:

От Арендодателя:

Председатель Московского
Земельного комитета

_____ 200__ г.
м.п.

Исполнитель:
Рогатина Т.В.

От Арендатора:

Генеральный Директор

_____ А. И. Емельянов
_____ 200__ г.

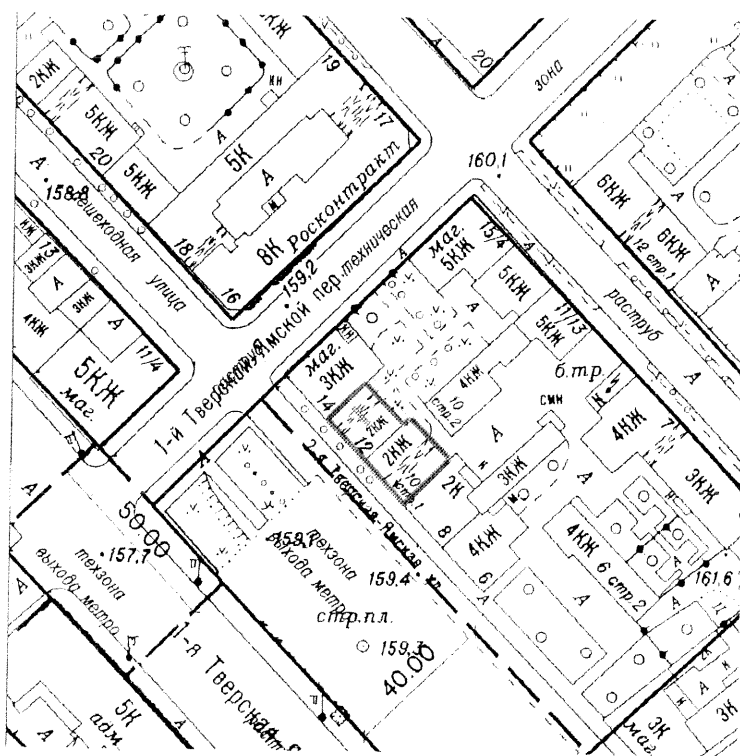


Приложение № 2 к Договору аренды

№ М-01-018241


ПЛАН ЗЕМЕЛЬНОГО УЧАСТКА

По адресу: 2-я Тверская-Ямская улица, вл. 10
Кадастровый № 770104011070



Масштаб

Заместитель начальника ТОРЗ ЦАО



Л.М. Останкова



ТОРЗ ЦАО

После подписания

И.И. Анрих



Учетный номер
Дополнительного соглашения
№ М-01-018241/
от «20» 09 2001 г.

Московский комитет по регистрации прав Регистрационный округ № 01/05	
Произведена государственная регистрация	
« »	07 ДЕК 2001 года
№ регистрации 77-01/	<u>05-265/2001-5322</u>
Регистратор	<u>Будавинцев А.Т.</u>
Подпись	<u>[Подпись]</u> № 20

Удостоверяющая надпись Москомрегистрации

**ДОПОЛНИТЕЛЬНОЕ СОГЛАШЕНИЕ
К ДОГОВОРУ АРЕНДЫ ЗЕМЕЛЬНОГО УЧАСТКА
от 26.04.2001 г. № М-01-018241**

г. Москва

Московский земельный комитет (Москомзем), именуемый в дальнейшем «**Арендодатель**», в лице Заместителя начальника Территориального объединения регулирования землепользования Центрального административного округа Московского земельного комитета **Останковой Людмилы Митрофановны**, действующего на основании Положения о Москомземе и доверенности от 17.01.2001 г. № 33-И-1424/1, от имени Мэрии (Администрации) г. Москвы, с одной Стороны, и Закрытое акционерное общество «Славгород»^В, в лице Генерального директора Емельянова Алексея Игоревича

действующего на основании Устава, именуемое в дальнейшем «**Арендатор**», с другой Стороны, заключили настоящее Дополнительное соглашение о нижеследующем:

1. В связи с Решением Окружной комиссии по предоставлению земельных участков и градостроительному регулированию в ЦАО от 24.07.2001 № 27, утвержденным распоряжением префекта ЦАО 14.08.2001 г. № 1238-р МКЗ и выполнением специальных геодезических работ по выносу границ земельного участка на местности в соответствии с пунктом 4.3 раздела «Особые условия договора аренды от 26.04.2001г. № М-01-018241.

1.1. Изложить пункт 1.1 договора аренды от 26.04.2001г. № М-01-018241 в следующей редакции:

«Предметом Договора является земельный участок, именуемый в дальнейшем «Участок», площадью около 483 (четыреста восемьдесят три) кв. м., имеющий адресные ориентиры: г. Москва, 2-я Тверская-Ямская улица, вл. 10, предоставляемый в пользование на условиях аренды для эксплуатации здания под административные цели.»

1.2. Изложить пункт 1.3. договора аренды от 26.04.2001г. № М-01-018241 в следующей редакции:

«1.3. Границы Участка вынесены на местности и идентифицированы на прилагаемом к Договору плане Участка (Приложение № 2 к Дополнительному соглашению) поворотными точками и ситуационный план (Приложение № 2а). Планы Участка является составной и неотъемлемой частью настоящего Договора.»



2. Приложение к договору аренды земельного участка от 26.04.2001г. № М-01-018241 по расчету арендной платы изложить в редакции Приложения №1 по расчету арендной платы к настоящему Дополнительному соглашению, которое является неотъемлемой частью договора аренды земельного участка от 26.04.2001г. № М-01-018241.
3. Признать утратившим силу Приложение 1 к договору аренды земельного участка от 26.04.2001г. № М-01-018241.
4. Признать утратившим силу пункт 4. 3 раздела «Особые условия» договора аренды земельного участка от 26.04.2001г. № М-01-018241.
5. Настоящее Дополнительное соглашение считать неотъемлемой частью договора земельного участка от 26.04.2001г. № М-01-018241.
6. Настоящее Дополнительное соглашение вступает в силу с момента его государственной регистрации.
7. Настоящее Дополнительное соглашение составлено в трех экземплярах, имеющих равную силу для каждой из Сторон.



8. Юридические и банковские реквизиты Сторон:

АРЕНДОДАТЕЛЬ	АРЕНДАТОР
МОСКОВСКИЙ ЗЕМЕЛЬНЫЙ КОМИТЕТ	Закрытое акционерное общество "Славгород"
Юридический адрес: 113054 г. Москва, ул. Бахрушина, 20	Юридический адрес: 109391 г. Москва, Рязанский пр-т, д. 27, стр. 1, пом. 7.
Почтовый адрес: 113054 г. Москва, ул. Бахрушина, 20	Почтовый адрес: 125047 г. Москва, ул. 2-я Тверская-Ямская, д. 10.
ИНН 7705031674, ОКПО 16412348, ОКОИХ 97600	ИНН 7721190488 ОКПО 18979964
Расчетный счет № 40603810900001300001, в АКБ "Русский земельный банк" корреспондентский счет №	Расчетный счет № 4070281020000020204 в КБ "Промсвязьбанк" корреспондентский счет № 30101810600000000118
БИК 044552730, Валютный счет №	БИК 044583119 Валютный счет №
В	В
Валютный корреспондентский счет №	Валютный корреспондентский счет №
БИК	БИК
Телефон	Телефон
Телефакс	Телефакс

9. Подписи Сторон


От Арендодателя:

От Арендатора:

Заместитель начальника ТОРЗ ЦАО Москомзема (по доверенности от 17.01.2001г. № 33-И-1424/1)


Генеральный директор
ЗАО "Славгород"


Л.М. Останкова
"19" 02 2001 г.


А.В. Семельнов
" " " 2001 г.

п.

М.П.



Исполнитель:
Масалитина Е.Н.
2001 г. .





Приложение 1
к дополнительному соглашению
№ М-01-018241 / _____
от «20» 09 2001 г.

АРЕНДНАЯ ПЛАТА

Договор аренды № М-01-018241 от 26.04.2001 г.
Землеустроительное дело № 010206988
Закрытое акционерное общество "Славгород"
Адрес участка: 2-я Тверская-Ямская улица, вл. 10

1. ИСХОДНЫЕ ДАННЫЕ ДЛЯ РАСЧЕТА ЕЖЕГОДНОЙ АРЕНДНОЙ ПЛАТЫ.

- 1.1. Площадь земельного участка 483 кв.м.
1.2. Базовая ставка ежегодной арендной платы по категориям арендаторов и видам целевого использования земель 540000 руб.
1.3. Территориально-экономическая оценочная зона г. Москвы 2
1.4. Коэффициент дифференциации по территории города базовых ставок ежегодной арендной платы 4.360
1.5. Коэффициент, учитывающий инфляцию 1.72
(Введен с 01.07.2001г. в соответствии со ст. 8 Закона г. Москвы «О бюджете г. Москвы на 2001 год» № 41 от 27.12.2000г.)

2. РАЗМЕР ЕЖЕГОДНОЙ АРЕНДНОЙ ПЛАТЫ ЗА ЗЕМЕЛЬНЫЙ УЧАСТОК.

Ежегодная арендная плата с 01.01.1999г. 113717.52 руб.

Ежегодная арендная плата с учетом коэфф. инфляции 1.72 с 24.07.2001г. 195594.13 руб.

3. БАНКОВСКИЕ РЕКВИЗИТЫ ДЛЯ ПЕРЕЧИСЛЕНИЯ АРЕНДНОЙ ПЛАТЫ.

Получатель: ИНН 7710286205, УФК МФ РФ по г. Москве (для Межрайонной налоговой инспекции № 40 по г. Москве)

Расчетный счет № 40101810500000010040 в Отделении 1 Московского ГТУ Банка России БИК 044583001

Примечание:

1. Расчет ежегодной арендной платы произведен на основании распоряжения Мэра Москвы от 02.04.99г № 285-РМ, п. 5. ППМ от 20.07.99г. № 670 и ст. 5 Закона г. Москвы № 40 от 24.12.1999г.
2. В платежном поручении указывается назначение платежа: (код бюджетной классификации 2010202) арендная плата по договору аренды № М-01-018241 от 26.04.2001 за _____ квартал _____ года, НДС не облагается.

ПОДПИСИ СТОРОН:

От Арендодателя:

Заместитель начальника Объединения регулирования землепользования Москомзема в Центральном административном округе (по доверенности от 17.01.2001г. № 33-И-1424/1)

_____ Л.М. Останкова

"19" _____ 2001 г.

м.п.

Исп. Масалитина Е.Н.

2001 г.


От Арендатора:

Генеральный директор
ЗАО "Славгород"

_____ А.И. Емельянов

м.п.

2001 г.



МОСКОВСКИЙ ЗЕМЕЛЬНЫЙ КОМИТЕТ

Приложение 2 к договору

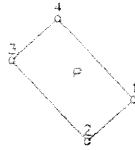
N М-01-018241

Кадастровый N 77010401070

ПЛАН

ЗЕМЕЛЬНОГО УЧАСТКА ЗАО "Славгород"

По адресу: ул.2-я Тверская-Ямская вл.10



Масштаб 1:2000


МЕРЫ ДЛИН ЛИНИЙ И РУМБЫ P

N ТОЧЕК	РУМБЫ		ГОРИЗОНТАЛЬ- НОЕ ПРОЛОЖЕ- НИЕ (М)	РАДИУС КРИВОЙ (М)
	ГРАД	МИН		
1-2	ЮЗ	47 22.0	16.475	
2-3	СЗ	44 47.2	29.212	
3-4	СВ	46 26.9	16.476	
4-1	ЮВ	44 46.2	29.476	

ПЛОЩАДЬ УЧАСТКА : 483.2 КВ.М.

Зам. Начальника ТОРЗ ЦАО

М.П.



01/3400/0106

Главный специалист  /Требеников А.В./

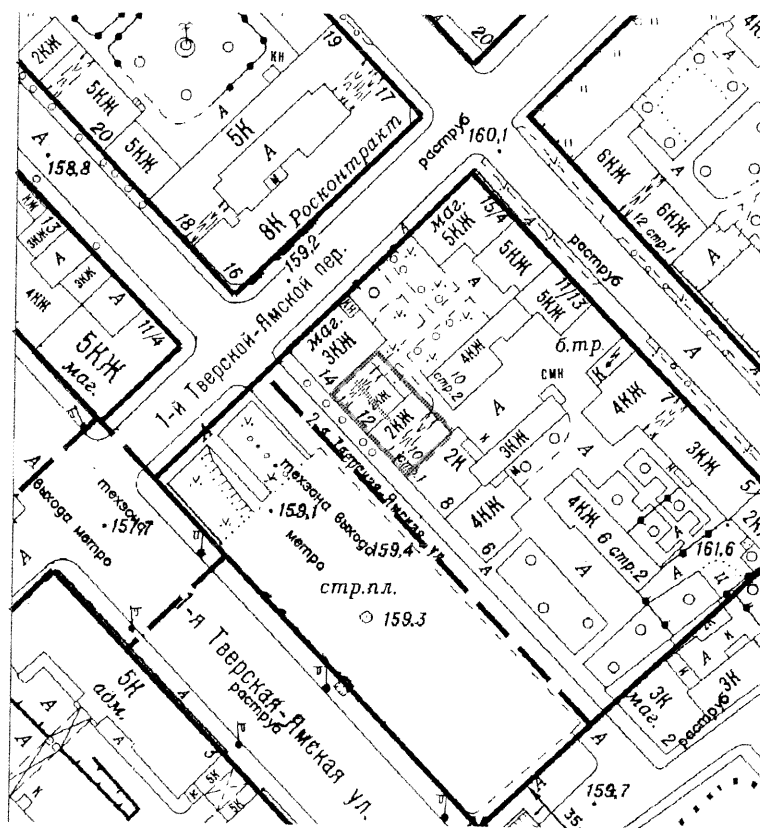


Приложение № 2а к Договору аренды

№ М-01-018241


ПЛАН ЗЕМЕЛЬНОГО УЧАСТКА

По адресу: 2-я Тверская-Ямская улица, вл. 10
Кадастровый № 770104011070



Масштаб

1:2000




Заместитель начальника ТОРЗ ЦАО

Е. Г. Кравчинский


М.П.



ТОРЗ ЦАО
Пронумеровано, сброшировано
и скреплено печатью _____ листов
«*20*» _____ *2020* г.
Исполнитель: *Маков*



Учетный номер
Дополнительного соглашения
№ М-01-018241/ _____
от « 02 » _____ июля _____ 2010 г.



**ДОПОЛНИТЕЛЬНОЕ СОГЛАШЕНИЕ
К ДОГОВОРУ АРЕНДЫ ЗЕМЕЛЬНОГО УЧАСТКА
от 26.04.2001 № М-01-018241**

г. Москва

Департамент земельных ресурсов города Москвы, именуемый в дальнейшем «**Арендодатель**», в лице заместителя начальника Территориального управления Департамента земельных ресурсов города Москвы в Центральном административном округе г. Москвы Матюшевского Александра Валентиновича, действующего на основании Положения и доверенности от 29.12.2009 № 33-И-3091/9 от имени Правительства Москвы, с одной Стороны, и Общество с ограниченной ответственностью «ТРИНФИКО Пропети Менеджмент» Д.У. Закрытым паевым инвестиционным фондом недвижимости «Азимут» под управлением ООО «ТРИНФИКО Пропети Менеджмент» в лице Генерального директора Приходько Алексея Алексеевича, действующего на основании Устава, именуемое в дальнейшем «**Новый арендатор**», с другой Стороны заключили настоящее Дополнительное соглашение о нижеследующем:

1. В соответствии со ст. 552 Гражданского кодекса РФ и ст. 35 Земельного кодекса РФ, Свидетельством о государственной регистрации права от 03.12.2009 (запись регистрации № 77-77-12/029/2009-457), выданным Управлением Федеральной службы государственной регистрации, кадастра и картографии по Москве, права и обязанности по договору аренды земельного участка от 26.04.2001 № М-01-018241 в полном объеме переходят к Обществу с ограниченной ответственностью «ТРИНФИКО Пропети Менеджмент» Д.У. Закрытым паевым инвестиционным фондом недвижимости «Азимут» под управлением ООО «ТРИНФИКО Пропети Менеджмент» (**Новый Арендатор**) с 03.12.2009.

2. Установить размер ежегодной арендной платы в рублях согласно приложению № 1 к настоящему дополнительному соглашению, которое является неотъемлемой частью настоящего Договора.

3. Настоящее Дополнительное соглашение считать неотъемлемой частью договора аренды земельного участка от 26.04.2001 № М-01-018241.

4. Настоящее Дополнительное соглашение вступает в силу с момента его государственной регистрации.

5. Настоящее Дополнительное соглашение составлено в четырех экземплярах имеющих равную силу для каждой из Сторон.



6. Юридические и банковские реквизиты Сторон:

АРЕНДОДАТЕЛЬ	Новый Арендатор
ДЕПАРТАМЕНТ ЗЕМЕЛЬНЫХ РЕСУРСОВ ГОРОДА МОСКВЫ	Общество с ограниченной ответственностью «ТРИНФИКО Пропети Менеджмент» Д.У. Закрытым паевым инвестиционным фондом недвижимости «Азимут» под управлением ООО «ТРИНФИКО Пропети Менеджмент»
Юридический адрес: 115054 г. Москва, ул. Бахрушина, 20 Почтовый адрес: 115054 г. Москва, ул. Бахрушина, 20	Юридический адрес: 105064, г.Москва, Казенный пер., д.3 Почтовый адрес: 105064, г.Москва, Казенный пер., д.3
ИНН 7705031674, КПП 770501001 ОКПО 16412348, ОКВЭД 75.11.21	ИНН/КПП 7727528950/770901001 ОКПО 75351970
Расчетный счет № 40201810200000000001 в Отделение 1 Московского ГТУ Банка России г.Москва 705 Лицевой счет № 0307111000450284	Расчетный счет № 40701810700130000176 в ОАО Банк ВТБ г. Москва корреспондентский счет № 30101810700000000187
БИК 044583001	БИК 044525187
Валютный счет №	Валютный счет № —
В	В —
Валютный корреспондентский счет №	Валютный корреспондентский счет № —
БИК	БИК —
Телефон	Телефон 725-25-00
Телефакс	Телефакс —

7. Подписи Сторон

От Арендодателя:

Заместитель начальника ГУ ЦАО



А.В.Матюшевский

" " 20__ г.

От Нового Арендатора:

Генеральный директор



А.Приходько

Согласовано специализированным
специализированным

Исполнитель:
Латыпова Е.К.



Приложение 1
к Договору аренды
№ М-01-018241
от 26.04.2001

АРЕНДНАЯ ПЛАТА ФЛС № М-01-018241-002

Новый Арендатор: Общество с ограниченной ответственностью «ТРИНФИКО Пропети Менеджмент»

Д.У. Закрытым паевым инвестиционным фондом недвижимости «Азимут» под управлением

ООО «ТРИНФИКО Пропети Менеджмент»

Адрес участка: 2-я Тверская-Ямская улица, вл. 10

Кадастровый номер участка 77:01:0004011:70

1. ИСХОДНЫЕ ДАННЫЕ ДЛЯ РАСЧЕТА ЕЖЕГОДНОЙ АРЕНДНОЙ ПЛАТЫ.

1.1	Площадь земельного участка	483 кв.м
1.2	Базовая ставка ежегодной арендной платы по категориям арендаторов и видам целевого использования земель	540 000 руб
1.3	Территориально-экономическая оценочная зона г. Москвы	2
1.4	Коэффициент дифференциации по территории города базовых ставок ежегодной арендной платы	4.36
1.5	Коэффициент индексации базовых ставок ежегодной арендной платы (Введен с 01.01.2009 в соответствии с Законом города Москвы «О бюджете города Москвы на 2009 год»)	5.75
1.6	Коэффициент индексации базовых ставок ежегодной арендной платы (Введен с 01.01.2010 в соответствии с постановлением Правительства Москвы от 22.09.2009 № 1016-ПП»)	6.325

2. РАЗМЕР ЕЖЕГОДНОЙ АРЕНДНОЙ ПЛАТЫ ЗА ЗЕМЕЛЬНЫЙ УЧАСТОК.

Ежегодная арендная плата с 03.12.2009	653 875.74 руб.
Ежегодная арендная плата с 01.01.2010	719 263.31 руб.

3. СРОК ВНЕСЕНИЯ ПЛАТЕЖА.

3.1. Арендная плата за землю уплачивается ежеквартально равными долями не позднее 5 числа первого месяца квартала.

3.2. Пеня начисляется на сумму недоимки за каждый календарный день просрочки платежа и определяется в процентах от неуплаченной суммы арендной платы. Процентная ставка пени составляет 1/300 от действующей в это время ставки рефинансирования ЦБ РФ.



4. БАНКОВСКИЕ РЕКВИЗИТЫ ДЛЯ ПЕРЕЧИСЛЕНИЯ АРЕНДНОЙ ПЛАТЫ.

Получатель платежа:

ИНН 7705031674 КПП 770501001

Управление федерального казначейства МФ РФ по г.Москве (для Департамента земельных ресурсов города Москвы)

Расчетный счет № 40101810800000010041

Банк получателя: Отделение 1 Московского ГТУ Банка России, г.Москва 705

БИК 044583001

Поле 101 платежного поручения 08

КБК 07111105010020001120

ОКАТО 45286585000

Назначение платежа: Арендная плата за землю за ___ квартал _____ года ФЛС

№ М- - - 00 . НДС не облагается.

Примечание:

1. Расчет ежегодной арендной платы произведен на основании распоряжения Мэра Москвы от 02.04.99г № 285-РМ и федеральными законами о федеральном бюджете на 2000-2002 гг., федеральным законом от 14.12.2001 № 163-ФЗ «Об индексации ставок земельного налога», федеральным законом от 24.07.2002 г. № 110-ФЗ).
2. Обязанность Арендатора уплачивать арендную плату возникает со дня, следующего за днем учетной регистрации настоящего Договора в Департаменте земельных ресурсов города Москвы, если иное не определено Договором.

ПОДПИСИ СТОРОН:


От Арендодателя:

Заместитель начальника ТУ ЦАО

А.В.Матюшевский

М.П.

" " 20 г.



От Нового Арендатора:

Генеральный директор

А.А.Приходько

М.П.

" " г.



*Согласовано специализированным
генподрядчиком*

Исполнитель:
Латыпова





ПРОНУМЕРОВАНО
СКРЕПЛЕНО ПЕЧАТЬЮ
4 ЛИСТ(ОВ)



Пронумеровано, скреплено печатью 04 листов
«09» июня 2010 г.
Исполнитель *Лашинова*



вх от 31.10.2019

Учетный номер
Дополнительного соглашения
№ М-01-018241
от «25» 10 2019 г.

**ДОПОЛНИТЕЛЬНОЕ СОГЛАШЕНИЕ
К ДОГОВОРУ АРЕНДЫ ЗЕМЕЛЬНОГО УЧАСТКА
от 26.04.2001 № М-01-018241**

г. Москва

Департамент городского имущества города Москвы, именуемый в дальнейшем «Арендодатель», в лице заместителя начальника Управления оформления вторичных имущественно-земельных отношений Департамента городского имущества города Москвы Смирновой Светланы Борисовны, действующего на основании Положения о Департаменте городского имущества города Москвы, утвержденного постановлением Правительства Москвы от 20.02.2013 № 99-ПП, и доверенности, бланк серии 77 АГ № 0217041, удостоверенной Лабунской Жанной Ивановной, временно исполняющей обязанности нотариуса города Москвы Барабановой Ларисы Валентиновны 26 декабря 2018 года, о чем внесена запись в реестр за № 77/44-н/77-2018-14-347, от имени Правительства Москвы, с одной Стороны, и Общество с ограниченной ответственностью «Управляющая компания «Альфа-Капитал» Д.У. Закрытым паевым инвестиционным фондом недвижимости «Азимут», именуемое в дальнейшем «Арендатор», в лице заместителя генерального директора, директора Центра по работе с институциональными и корпоративными клиентами Антипова Николая Николаевича, действующего на основании устава и доверенности от 20.12.2018 № 180/18, с другой Стороны, заключили настоящее Дополнительное соглашение о нижеследующем:

1. В соответствии с обращением Арендатора от 10.09.2019 вх. № 33-5-102794/19, на основании Правил доверительного управления Закрытым паевым инвестиционным фондом недвижимости «Азимут» с внесенными изменениями и дополнениями, зарегистрированных Центральным Банком Российской Федерации (Банк России) 27.06.2019 за № 1507-94111384-11 и вступивших в силу 05.07.2019, выписки из Единого государственного реестра прав на недвижимое имущество и сделок с ним от 10.09.2019 № 77/100/165/2019-46343 (запись государственной регистрации от 14.08.2019 № 77:01:0004011:6242-77/011/2019-4) в преамбуле договора аренды от 26.04.2001 № М-01-018241 и далее по тексту Арендатора именовать:

«Общество с ограниченной ответственностью «Управляющая компания «Альфа-Капитал» Д.У. Закрытым паевым инвестиционным фондом недвижимости «Азимут».

Все права и обязанности по договору аренды земельного участка от 26.04.2001 № М-01-018241 от имени и в интересах владельцев инвестиционных паев - **Закрытого паевого инвестиционного фонда недвижимости «Азимут»** осуществляет **Общество с ограниченной ответственностью «Управляющая компания «Альфа-Капитал».**

2. Изложить пункт 1.2. раздела 1 «Предмет договора и целевое использование земельного участка» договора аренды земельного участка от 26.04.2001 № М-01-018241 в следующей редакции:

«1.2. Разрешенное использование и цель предоставления Участка могут быть изменены или дополнены на основании распорядительного акта уполномоченного органа власти города Москвы.

3. Изложить пункт 3.5 раздела 3 «Арендная плата» договора аренды земельного участка от 26.04.2001 № М-01-018241 в следующей редакции:



«3.5. При передаче Арендатором арендуемого земельного участка либо его части в установленном порядке в субаренду ежегодная арендная плата за такой участок составляет 2% от кадастровой стоимости арендуемого земельного участка либо его части (в случае передачи в субаренду части земельного участка) на срок действия договора субаренды (в случае, если договором аренды ставка арендной платы установлена в размере, не превышающем 2% от кадастровой стоимости земельного участка)».

4. Изложить пункты 4.1, 4.2, 4.3 раздела 4 «Особые условия договора» договора аренды земельного участка от 26.04.2001 № М-01-018241 в следующей редакции:

«4.1. Арендатор обязан использовать Участок в соответствии с целью предоставления и видом разрешенного использования.

4.2. В случае изменения целевого (функционального) использования объекта недвижимого имущества, расположенного на Участке, размер арендной платы подлежит изменению Арендодателем в одностороннем порядке на основании уведомления.

4.3. В случае несоблюдения порядка внесения арендной платы, установленного условиями Договора, Арендатор несет ответственность перед бюджетом за несвоевременные бюджетные платежи в установленном Договором и (или) законодательством порядке».

5. Дополнить раздел 4 «Особые условия договора» договора аренды земельного участка от 26.04.2001 № М-01-018241 пунктами 4.5, 4.6 следующего содержания:

«4.5. Арендатору обеспечить возможность проведения эксплуатационными службами аварийно-восстановительных работ, работ по предотвращению возникновения чрезвычайных ситуаций, ремонта, обслуживания и реконструкции расположенных на земельном участке подземных коммуникаций и сооружений и доступ на участок для этого специалистов соответствующих эксплуатирующих и других специализированных организаций, строительной и специальной техники, а также получать согласование этих организаций для проведения на данном земельном участке земляных и строительных работ в технических (охранных) зонах указанных подземных коммуникаций и сооружений.

4.6. Арендатору принять к сведению, что на земельном участке ограничивается ведение хозяйственной деятельности и запрещается строительство, реконструкция, за исключением специальных мер, направленных на сохранение, восстановление историко-градостроительной или природной среды объекта культурного наследия с оформлением в установленном порядке охранного обязательства на объекты культурного наследия».

6. Изложить подпункт 2 пункта 6.1 раздела 6 «Права и обязанности Арендодателя» договора аренды земельного участка от 26.04.2001 № М-01-018241 в следующей редакции:

- использования Участка не в соответствии с целью предоставления и (или) разрешенным использованием.

7. Дополнить подраздел «Арендодатель имеет право» раздела 6 «Права и обязанности Арендодателя» договора аренды земельного участка от 26.04.2001 № М-01-018241 пунктом 6.5 следующего содержания:

«6.5. В случае нарушения разрешенного использования (несоблюдения цели предоставления) земельного участка уполномоченные органы исполнительной власти города Москвы с привлечением при необходимости государственных учреждений города Москвы и иных организаций осуществляют мероприятия по пресечению незаконного (нецелевого) использования земельного участка».

8. Нумерацию пунктов «6.5, 6.6, 6.7» подраздела «Арендодатель обязан» раздела 6 «Права и обязанности Арендодателя» договора аренды земельного участка от 26.04.2001 № М-01-018241 читать - «6.6, 6.7, 6.8».

9. Изложить пункт 7.2 раздела 7 «Санкции» договора аренды земельного участка от 26.04.2001 № М-01-018241 в следующей редакции:

«7.2. В случае невнесения арендной платы в установленный срок Арендатор уплачивает Арендодателю пени. Пени за просрочку платежа начисляются на сумму задолженности в размере 1/300 ставки рефинансирования Центрального Банка Российской Федерации за каждый день просрочки по день уплаты включительно».



10. В пункте 7.3 раздела 7 «Санкции» договора аренды земельного участка от 26.04.2001 № М-01-018241 слова «не по целевому назначению» заменить словами «с нарушением цели предоставления и/или вида разрешенного использования», а после слов «в размере» читать: «1,5% от кадастровой стоимости арендуемого земельного участка».

11. В пункте 7.4 раздела 7 «Санкции» договора аренды земельного участка от 26.04.2001 № М-01-018241 после слов «в размере» читать: «1,5% от кадастровой стоимости арендуемого земельного участка».

12. Приложение к договору аренды земельного участка от 26.04.2001 № М-01-018241 по расчету арендной платы изложить в редакции Приложения № 1 по расчету арендной платы к настоящему Дополнительному соглашению, которое является неотъемлемой частью договора аренды земельного участка от 26.04.2001 № М-01-018241.

13. Настоящее Дополнительное соглашение считать неотъемлемой частью договора аренды земельного участка от 26.04.2001 № М-01-018241.

14. Настоящее Дополнительное соглашение вступает в силу с момента его государственной регистрации.

15. Настоящее Дополнительное соглашение составлено в 4 (четырёх) экземплярах, имеющих равную силу для каждой из Сторон.

16. Юридические и банковские реквизиты Сторон:

АРЕНДОДАТЕЛЬ	АРЕНДАТОР
Департамент городского имущества города Москвы	Общество с ограниченной ответственностью «Управляющая компания «Альфа-Капитал» Д.У. Закрытым паевым инвестиционным фондом недвижимости «Азимут»
Юридический адрес: 123112, г. Москва, 1-й Красногвардейский проезд, д. 21, стр. 1	Юридический адрес: 123001, г. Москва, ул. Садовая-Кудринская, д. 32, стр. 1
Почтовый адрес: 125993, г. Москва, 1-й Красногвардейский проезд, д. 21, стр. 1	Почтовый адрес: 123001, г. Москва, ул. Садовая-Кудринская, д. 32, стр. 1
ИНН/КПП 7705031674/770301001 ОКПО 16412348	ИНН/КПП 7728142469/770301001
Лицевой счет № 0307111000450284	Расчетный счет № 40701810301850000324
ГУ Банка России по ЦФО	в АО «АЛЬФА-БАНК» г. Москва
Расчетный счет № 40201810445250000179	корреспондентский счет № 30101810200000000593
БИК 044525000	БИК 044525593
Телефон	Телефон

17. Подписи Сторон

От Арендодателя:

Заместитель начальника
Управления оформления вторичных
имущественно-земельных отношений
Департамента городского имущества
города Москвы

М.п.

С.Б. Смирнова

Исполнитель: Матышова Е.К.

От Арендатора:

Заместитель генерального директора,
директор Центра по работе с институциональ-
ными и корпоративными клиентами
ООО «Управляющая компания «Альфа-Капи-
тал»

М.п.

Н.Н. Антипов

подписано
24.10.2019г.



АРЕНДНАЯ ПЛАТА ФЛС № М-01-018241-_____

Арендатор: Общество с ограниченной ответственностью «Управляющая компания «Альфа-Капитал» Д.У. Закрытым паевым инвестиционным фондом недвижимости «Азимут»

Адрес участка: г. Москва, ул. 2-я Тверская-Ямская, вл. 10

Кадастровый номер: 77:01:0004011:70

1. ИСХОДНЫЕ ДАННЫЕ ДЛЯ РАСЧЕТА ЕЖЕГОДНОЙ АРЕНДНОЙ ПЛАТЫ

1.1. Площадь участка	кв. м	483
1.2. Кадастровая стоимость земельного участка* с 01.01.2019	руб.	63 885 893.19
1.3. Ставка арендной платы в % от кадастровой стоимости	%	1.5
1.4. Годовая арендная плата** с 05.07.2019	руб.	958 288.40

* В случае изменения кадастровой стоимости участка годовая арендная плата (**) определяется плательщиком самостоятельно на основании уведомления Арендодателя.

2. СРОК ВНЕСЕНИЯ ПЛАТЕЖА.

2.1. Арендная плата за землю уплачивается ежеквартально равными долями не позднее 5 числа первого месяца квартала.

2.2. Пеня начисляется на сумму недоимки за каждый календарный день просрочки платежа и определяется в процентах от неуплаченной суммы арендной платы. Процентная ставка пени составляет 1/300 от действующей в это время ставки рефинансирования ЦБРФ.

3. БАНКОВСКИЕ РЕКВИЗИТЫ ДЛЯ ПЕРЕЧИСЛЕНИЯ АРЕНДНОЙ ПЛАТЫ.

Получатель платежа:

ИНН 7705031674 КПП 770301001

Управление федерального казначейства по г.Москве (для Департамента городского имущества города Москвы)

Расчетный счет № 40101810045250010041 ГУ Банка России по ЦФО

БИК 044525000 КБК 07111105011028001120 ОКТМО 45 382 000

Назначение платежа: Арендная плата за землю за ___ квартал _____ года ФЛС

№ М-01-018241-_____. НДС не облагается.

Указание кода бюджетной классификации (КБК), кода ОКТМО и номера ФЛС является обязательным!

*реквизиты ФЛС и период, за который вносится арендная плата, заполняются арендатором самостоятельно.

4. ПРИМЕЧАНИЕ:

Расчет ежегодной арендной платы произведен на основании постановления Правительства Москвы от 25.04.2006 № 273-ПП «О совершенствовании порядка установления ставок арендной платы за землю в городе Москве» и сведений о земельном участке, содержащихся в Едином государственном реестре недвижимости об основных характеристиках и зарегистрированных правах на объект недвижимости.

5. ПОДПИСИ СТОРОН:

От Арендодателя:

Заместитель начальника Управления оформления вторичных имущественно-земельных отношений Департамента городского имущества города Москвы



С.Б. Смирнова

м.п.

Исполнитель: Латыпова Е.К.

От Арендатора:

Заместитель генерального директора, директор Центра по работе с институциональными и корпоративными клиентами ООО «Управляющая компания «Альфа-Капитал»


Н.Н. Антипов

м.п.

Передан через Диадок 17.08.2020 15:43 GMT+03:00
e126c67d-81a2-4afe-90b4-c7716996ddc2

Страница 264 из 314



вх от 31.10.2019

Учетный номер
Дополнительного соглашения
№ М-01-012865
от «28» 10 2019 г.

**ДОПОЛНИТЕЛЬНОЕ СОГЛАШЕНИЕ
К ДОГОВОРУ АРЕНДЫ ЗЕМЕЛЬНОГО УЧАСТКА
от 30.10.1998 № М-01-012865**

г. Москва

Департамент городского имущества города Москвы, именуемый в дальнейшем «Арендодатель», в лице заместителя начальника Управления оформления вторичных имущественно-земельных отношений Департамента городского имущества города Москвы Смирновой Светланы Борисовны, действующего на основании Положения о Департаменте городского имущества города Москвы, утвержденного постановлением Правительства Москвы от 20.02.2013 № 99-ПП, и доверенности, бланк серии 77 АГ № 0217041, удостоверенной Лабунской Жанной Ивановной, временно исполняющей обязанности нотариуса города Москвы Барабановой Ларисы Валентиновны 26 декабря 2018 года, о чем внесена запись в реестр за № 77/44-н/77-2018-14-347, от имени Правительства Москвы, с одной Стороны, и Общество с ограниченной ответственностью «Управляющая компания «Альфа-Капитал» Д.У. Закрытым паевым инвестиционным фондом недвижимости «Азимут», именуемое в дальнейшем «Арендатор», в лице заместителя генерального директора, директора Центра по работе с институциональными и корпоративными клиентами Антипова Николая Николаевича, действующего на основании устава и доверенности от 20.12.2018 № 180/18, с другой Стороны, заключили настоящее Дополнительное соглашение о нижеследующем:

1. В соответствии с обращением Арендатора от 10.09.2019 вх. № 33-5-102805/19, на основании Правил доверительного управления Закрытым паевым инвестиционным фондом недвижимости «Азимут» с внесенными изменениями и дополнениями, зарегистрированных Центральным Банком Российской Федерации (Банк России) 27.06.2019 за № 1507-94111384-11 и вступивших в силу 05.07.2019, выписки из Единого государственного реестра прав на недвижимое имущество и сделок с ним от 11.09.2019 № 77/100/166/2019-5863 (запись государственной регистрации от 14.08.2019 № 77:01:0004011:1036-77/011/2019-2) в преамбуле договора аренды от 30.10.1998 № М-01-012865 и далее по тексту Арендатора именовать:

«Общество с ограниченной ответственностью «Управляющая компания «Альфа-Капитал» Д.У. Закрытым паевым инвестиционным фондом недвижимости «Азимут».

Все права и обязанности по договору аренды земельного участка от 30.10.1998 № М-01-012865 от имени и в интересах владельцев инвестиционных паев - **Закрытого паевого инвестиционного фонда недвижимости «Азимут»** осуществляет **Общество с ограниченной ответственностью «Управляющая компания «Альфа-Капитал».**

2. Изложить пункт 1.2. раздела 1 «Предмет договора и целевое использование земли» договора аренды земельного участка от 30.10.1998 № М-01-012865 в следующей редакции:

«1.2. Разрешенное использование и цель предоставления Участка могут быть изменены или дополнены на основании распорядительного акта уполномоченного органа власти города Москвы.



3. Изложить раздел 3 «Размер и расчет арендной платы» договора аренды земельного участка от 30.10.1998 № М-01-012865 в следующей редакции:

«3.1. Расчетным периодом по настоящему Договору является квартал.

3.2. Арендная плата вносится Арендатором ежеквартально равными частями, рассчитанными относительно размера ежегодной арендной платы, не позднее 5 числа первого месяца каждого отчетного квартала.

В случае принятия нормативного правового акта города Москвы или Арендодателя, устанавливающего иной, чем в Договоре, срок внесения арендной платы, он принимается к исполнению Сторонами с даты вступления в силу упомянутого акта без внесения изменений в Договор аренды. Основанием для его исполнения является письменное уведомление Арендодателя или размещение информации об изменении срока внесения платежа на официальном сайте Арендодателя в сети Интернет.

3.3. Размер ежегодной арендной платы, счет, на который она вносится, указаны в Приложении по расчету арендной платы к настоящему Договору. Приложение по расчету арендной платы является составной и неотъемлемой частью настоящего Договора.

3.4. Размер ежегодной арендной платы изменяется и подлежит обязательной уплате Арендатором в каждом случае централизованного изменения (введения) ставок арендной платы и/или коэффициентов к ставкам арендной платы (в том числе коэффициентов индексации) полномочным (уполномоченным) органом государственной власти Российской Федерации и/или города Москвы, а также в случае изменения кадастровой стоимости без согласования с Арендатором и без внесения соответствующих изменений и/или дополнений в настоящий Договор.

В случае принятия таких актов исчисление и уплата Арендатором арендной платы осуществляется на основании Договора и уведомления Арендодателя об изменении (введении) ставок арендной платы и/или коэффициентов к ставкам арендной платы, в том числе коэффициентов индексации и/или уведомления с расчетом платежей, кадастровой стоимости либо с указанием коэффициентов, начиная с момента введения этих ставок, коэффициентов и/или изменения кадастровой стоимости в действие правовыми актами и без внесения изменений, дополнений в настоящий Договор.

Первый арендный платеж по новым правилам исчисления арендной платы производится Арендатором на ближайшую дату платежа, следующую после изменения правил исчисления арендной платы, включая, при необходимости, доплату за предыдущие периоды.

3.5. Уведомление (п.3.2 и п.3.4) может быть направлено Арендодателем Арендатору почтовым отправлением с уведомлением о вручении или сделано Арендодателем и через средства массовой информации или размещено на официальном сайте Арендодателя в сети Интернет неопределенному кругу лиц, обязательное для Арендатора.

3.6. При передаче Арендатором арендуемого земельного участка либо его части в установленном порядке в субаренду ежегодная арендная плата за такой участок составляет 2% от кадастровой стоимости арендуемого земельного участка либо его части (в случае передачи в субаренду части земельного участка) на срок действия договора субаренды (в случае, если договором аренды ставка арендной платы установлена в размере, не превышающем 2% от кадастровой стоимости земельного участка)».

4. Изложить раздел 4 «Особые условия договора» договора аренды земельного участка от 30.10.1998 № М-01-012865 в следующей редакции:

«4.1. Арендатор обязан использовать Участок в соответствии с целью предоставления и видом разрешенного использования.

4.2. Участок предоставляется без права возведения временных и капитальных зданий и сооружений.

4.3. Арендатору обеспечить возможность проведения эксплуатационными службами аварийно-восстановительных работ, работ по предотвращению возникновения чрезвычайных



ситуаций, ремонта, обслуживания и реконструкции расположенных на земельном участке подземных коммуникаций и сооружений и доступ на участок для этого специалистов соответствующих эксплуатирующих и других специализированных организаций, строительной и специальной техники, а также получать согласование этих организаций для проведения на данном земельном участке земляных и строительных работ в технических (охранных) зонах указанных подземных коммуникаций и сооружений.

4.4. В случае несоблюдения порядка внесения арендной платы, установленного условиями Договора, Арендатор несет ответственность перед бюджетом за несвоевременные бюджетные платежи в установленном Договором и (или) законодательством порядке.

4.5. Арендатору принять к сведению, что на земельном участке ограничивается ведение хозяйственной деятельности и запрещается строительство, реконструкция, за исключением специальных мер, направленных на сохранение, восстановление историко-градостроительной или природной среды объекта культурного наследия с оформлением в установленном порядке охранного обязательства на объекты культурного наследия.

4.6. Арендатору не осуществлять на земельном участке работы без разрешения соответствующих компетентных органов (архитектурно-градостроительных, пожарных, санитарных, природоохранных и других органов), для проведения которых требуется соответствующее решение.

4.7. В случае изменения целевого (функционального) использования объекта недвижимого имущества, расположенного на Участке, размер арендной платы подлежит изменению Арендодателем в одностороннем порядке на основании уведомления».

5. Пункт 5.9. подраздела «Арендатор обязан» раздела 2 «Права и обязанности Арендатора» договора аренды земельного участка от 30.10.1998 № М-01-012865 считать утратившим силу.

6. Во втором подпункте пункта 6.1. подраздела «Арендодатель имеет право» раздела 6 «Права и обязанности Арендодателя» договора аренды земельного участка от 30.10.1998 № М-01-012865 слова «не по целевому назначению» заменить словами «с нарушением цели предоставления и/или вида разрешенного использования».

7. Дополнить подраздел «Арендодатель имеет право» раздела 6 «Права и обязанности Арендодателя» договора аренды земельного участка от 30.10.1998 № М-01-012865 пунктом 6.5 следующего содержания:

«6.5. В случае нарушения разрешенного использования (несоблюдения цели предоставления) земельного участка уполномоченные органы исполнительной власти города Москвы с привлечением при необходимости государственных учреждений города Москвы и иных организаций осуществляют мероприятия по пресечению незаконного (нецелевого) использования земельного участка.

8. Нумерацию пунктов «6.5, 6.6, 6.7, 6.8, 6.9» подраздела «Арендодатель обязан» раздела 6 «Права и обязанности Арендодателя» договора аренды земельного участка от 30.10.1998 № М-01-012865 читать - «6.6, 6.7, 6.8, 6.9, 6.10».

9. Изложить пункт 7.2 раздела 7 «Санкции» договора аренды земельного участка от 30.10.1998 № М-01-012865 в следующей редакции:

«7.2. В случае невнесения арендной платы в установленный срок Арендатор уплачивает Арендодателю пени. Пени за просрочку платежа начисляются на сумму задолженности в размере 1/300 ставки рефинансирования Центрального Банка Российской Федерации за каждый день просрочки по день уплаты включительно».

10. В пункте 7.3 раздела 7 «Санкции» договора аренды земельного участка от 30.10.1998 № М-01-012865 слова «не по целевому назначению» заменить словами «с нарушением цели предоставления и/или вида разрешенного использования», а после слов «в размере» читать: «1,5% от кадастровой стоимости арендуемого земельного участка».

11. В пункте 7.4 раздела 7 «Санкции» договора аренды земельного участка от 30.10.1998 № М-01-012865 после слов «в размере» читать: «1,5% от кадастровой стоимости арендуемого земельного участка».



12. Приложение к договору аренды земельного участка от 30.10.1998 № М-01-012865 по расчету арендной платы изложить в редакции Приложения № 1 по расчету арендной платы к настоящему Дополнительному соглашению, которое является неотъемлемой частью договора аренды земельного участка от 30.10.1998 № М-01-012865.

13. Настоящее Дополнительное соглашение считать неотъемлемой частью договора аренды земельного участка от 30.10.1998 № М-01-012865.

14. Настоящее Дополнительное соглашение вступает в силу с момента его государственной регистрации.

15. Настоящее Дополнительное соглашение составлено в 4 (четырёх) экземплярах, имеющих равную силу для каждой из Сторон.

16. Юридические и банковские реквизиты Сторон:

АРЕНДОДАТЕЛЬ	АРЕНДАТОР
Департамент городского имущества города Москвы	Общество с ограниченной ответственностью «Управляющая компания «Альфа-Капитал» Д.У. Закрытым паевым инвестиционным фондом недвижимости «Азимут»
Юридический адрес: 123112, г. Москва, 1-й Красногвардейский проезд, д. 21, стр. 1	Юридический адрес: 123001, г. Москва, ул. Садовая-Кудринская, д. 32, стр. 1
Почтовый адрес: 125993, г. Москва, 1-й Красногвардейский проезд, д. 21, стр. 1	Почтовый адрес: 123001, г. Москва, ул. Садовая-Кудринская, д. 32, стр. 1
ИНН/КПП 7705031674/770301001 ОКПО 16412348	ИНН/КПП 7728142469/770301001
Лицевой счет № 0307111000450284	Расчетный счет № 40701810301850000324
ГУ Банка России по ЦФО	в АО «АЛЬФА-БАНК» г. Москва
Расчетный счет № 40201810445250000179	корреспондентский счет № 30101810200000000593
БИК 044525000	БИК 044525593
Телефон	Телефон

17. Подписи Сторон

От Арендодателя:

Заместитель начальника
Управления оформления вторичных
имущественно-земельных отношений
Департамента городского имущества
города Москвы

М.п.  *С.Б. Смирнова*

От Арендатора:

Заместитель генерального директора,
директор Центра по работе с институцио-
нальными и корпоративными клиентами
ООО «Управляющая компания «Альфа-Капи-
тал»

М.п.  *Н. Антипов*
подписано
24.10.2019г.

Исполнитель: *Латыпова Е.К.*



АРЕНДНАЯ ПЛАТА ФЛС № М-01-012865-_____

Арендатор: Общество с ограниченной ответственностью «Управляющая компания «Альфа-Капитал» Д.У. Закрытым паевым инвестиционным фондом недвижимости «Азимут»

Адрес участка: г. Москва, ул. 2-я Тверская-Ямская, вл. 8

Кадастровый номер: 77:01:0004011:39

1. ИСХОДНЫЕ ДАННЫЕ ДЛЯ РАСЧЕТА ЕЖЕГОДНОЙ АРЕНДНОЙ ПЛАТЫ

1.1. Площадь участка	кв. м	742
1.2. Кадастровая стоимость земельного участка* с 01.01.2019	руб.	97 587 513.52
1.3. Ставка арендной платы в % от кадастровой стоимости	%	1.5
1.4. Годовая арендная плата** с 05.07.2019	руб.	1 463 812.70

* В случае изменения кадастровой стоимости участка годовая арендная плата (**) определяется плательщиком самостоятельно на основании уведомления Арендодателя.

2. СРОК ВНЕСЕНИЯ ПЛАТЕЖА.

2.1. Арендная плата за землю уплачивается ежеквартально равными долями не позднее 5 числа первого месяца квартала.

2.2. Пеня начисляется на сумму недоимки за каждый календарный день просрочки платежа и определяется в процентах от неуплаченной суммы арендной платы. Процентная ставка пени составляет 1/300 от действующей в это время ставки рефинансирования ЦБРФ.

3. БАНКОВСКИЕ РЕКВИЗИТЫ ДЛЯ ПЕРЕЧИСЛЕНИЯ АРЕНДНОЙ ПЛАТЫ.

Получатель платежа:

ИНН 7705031674 КПП 770301001

Управление федерального казначейства по г.Москве (для Департамента городского имущества города Москвы)

Расчетный счет № 40101810045250010041 ГУ Банка России по ЦФО

БИК 044525000 КБК 07111105011028001120 ОКТМО 45 382 000

Назначение платежа: Арендная плата за землю за ___ квартал _____ года ФЛС

№ М-01-012865-_____. НДС не облагается.

Указание кода бюджетной классификации (КБК), кода ОКТМО и номера ФЛС является обязательным!

*реквизиты ФЛС и период, за который вносится арендная плата, заполняются арендатором самостоятельно.

4. ПРИМЕЧАНИЕ:

Расчет ежегодной арендной платы произведен на основании постановления Правительства Москвы от 25.04.2006 № 273-ПП «О совершенствовании порядка установления ставок арендной платы за землю в городе Москве» и сведений о земельном участке, содержащихся в Едином государственном реестре недвижимости об основных характеристиках и зарегистрированных правах на объект недвижимости.

5. ПОДПИСИ СТОРОН:

От Арендодателя:

Заместитель начальника Управления
оформления вторичных имущественно-
земельных отношений Департамента
городского имущества города Москвы

м.п.



С.Б. Смирнова

Исполнитель: Латыпова Е.К.

От Арендатора:

Заместитель генерального директора,
директор Центра по работе с
институциональными и корпоративными
клиентами ООО «Управляющая компания
«Альфа-Капитал»

м.п.



И.И. Антипов

подписано
24.10.2019г.

Передан через Диадок 17.08.2020 15:43 GMT+03:00
e126c67d-81a2-4afe-90b4-c7716996ddc2

Страница 269 из 314



Здание (В-), 2 900 м²

Москва, ЦАО, р-н Тверской, 2-я Тверская-Ямская ул., 18

Маяковская · 2 мин. пешком

**2 900 м²**

Площадь

6 этажей

Этажность

В-

Класс

Продается 6-ти этажное офисное здание, общей площадью 2900 кв.м , кл.В- Офисное здание находится в 2 минутах от метро "Маяковская", это делает его особенно привлекательным для компаний, деятельность которых связана с непосредственным общением с клиентами. Добраться до объекта можно по крупным городским магистралям Садовое Кольцо, что обеспечит удобство доступа к офису вашей компании как сотрудникам, так и клиентам. Здание с коридорно-кабинетной планировкой, лифт.

Наиболее свежая информация находится у владельца объявления.

541 312 500 ₽ ↑

УСН

ID 755395

+7 901 129-77-92

[Показать телефон](#)

Условия сделки

Цена	541 312 500 Р
Ставка	186 660 Р за м ²
Налог	УСН
Тип сделки	Свободная продажа

[Уточнить условия](#)

О здании

Возможное назначение	Офисное здание
Состояние	Типовой ремонт
Категория здания	Действующее
Общая площадь	2 900 м ²

Статус участка В аренде

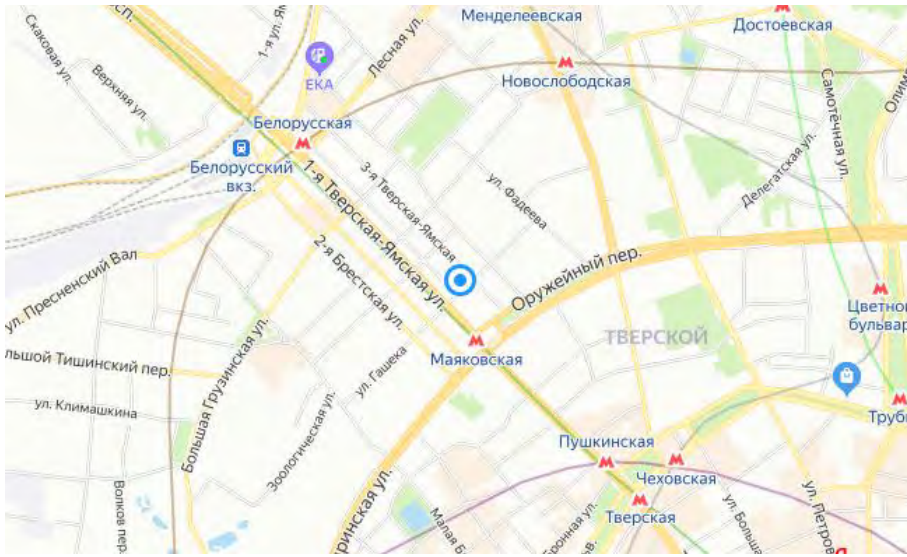
Вход	Отдельный с улицы
Лифты	1

Сигнализация



Москва, ЦАО, р-н Тверской, 2-я Тверская-Ямская ул., 18

Маяковская 2 мин. пешком




О районе

Название	-
Регион	-
Население	-
Средний возраст домов	-
Средняя цена за м²	-
Динамика цены за м² за год жилья	-
Средняя цена 1-комн.кв.	-
Динамика ставки за год жилья	-
Ставка аренды 1-комн.кв.	-
Динамика ставки за год жилья	-

По данным аналитического центра CIAN

[↓ Экспорт](#) [🖨 Печать](#) [⚠ Пожаловаться](#)











Здание (В), 982,2 м²

Москва, ЦАО, р-н Тверской, 1-я Тверская-Ямская ул., 16/23С2

Маяковская · 4 мин. пешком Белорусская · 9 мин. пешком

Новослободская · 14 мин. пешком

**982,2 м²**

Площадь

3 этажа

Этажность

В

Класс

Особняк на первой линии 2-й Тверской Ямской улицы.

Общая площадь особняка: 982,2 м²

Отдельный вход

Офисная отделка

Наиболее свежая информация находится у владельца объявления.

[Показать телефон](#)**Условия сделки**

Цена	294 660 000 ₽
Ставка	300 000 ₽ за м²
Налог	НДС включен: 49 110 000 ₽
Тип сделки	Свободная продажа

[Уточнить условия](#)**294 660 000 ₽**

Включены НДС

**Colliers International
Sales**

Агентство

недвижимости

На рынке с 1994 года

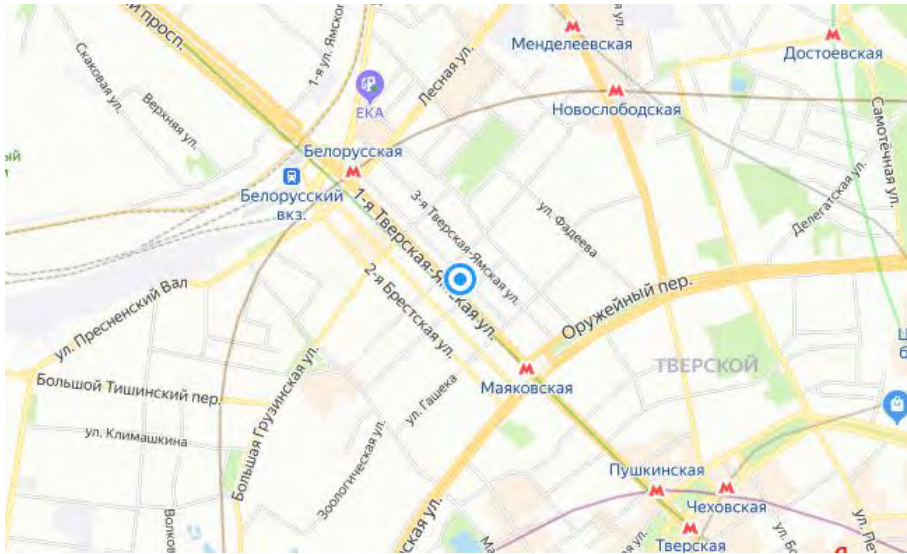
**+7 901 221-
42-45**

О здании

Возможное назначение	Особняк
Состояние	Типовой ремонт
Категория здания	Действующее
Общая площадь	982,2 м²
Статус участка	В собственности

Москва, ЦАО, р-н Тверской, 1-я Тверская-Ямская ул., 16/23С2

Маяковская 4 мин. пешком Белорусская 9 мин. пешком Новослободская 14 мин. пешком

**О районе**

Название	-
Регион	-
Население	-
Средний возраст домов	-
Средняя цена за м²	-
Динамика цены за м² за год жилья	-
Средняя цена 1-комн.кв.	-
Динамика ставки за год жилья	-
Ставка аренды 1-комн.кв.	-
Динамика ставки за год жилья	-

По данным аналитического центра CIAN

[↓ Экспорт](#) [🖨 Печать](#) [⚠ Пожаловаться](#)




Здание (В+), 1 984 м²

Москва, ЦАО, р-н Тверской, Долгоруковская ул., 21С1

Новослободская · 7 мин. пешком



1 984 м² **5 этажей** **В+**
 Площадь Этажность Класс

Продается отдельно-стоящее здание 1984.0 кв. м на первой линии по адресу: г. Москва, ул. Долгоруковская, д.21, стр. 1. От метро Новослободская 5 мин пешком. Здание состоит из 5-и этажей(мансарда) и цоколя. В подвале находится Кафе-столовая. Выделенная мощность 170 кВт.

Наиболее свежая информация находится у владельца объявления.

[Показать телефон](#)

Условия сделки

Цена	446 400 000 ₽
Ставка	225 000 ₽ за м²
Налог	УСН
Тип сделки	Свободная продажа

[Уточнить условия](#)

**О здании**

Возможное назначение	Офисное здание
Состояние	Типовой ремонт

446 400 000 ₽ ↑

УСН

ID 755395

+7 901 129-77-92

Категория здания Действующее

Общая площадь 1 984 м²

Линия домов Первая

Статус участка В собственности

Вход Отдельный со двора

Лифты 1

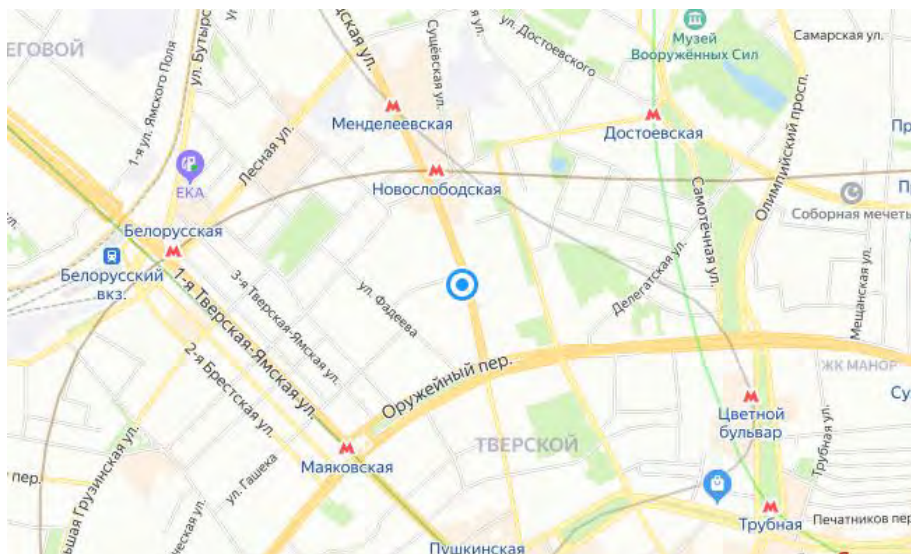
🏠 Центральное кондиционирование

🔥 Центральное отопление

🚒 Сигнализация

Москва, ЦАО, р-н Тверской, Долгоруковская ул., 21С1

Новослободская 7 мин. пешком




О районе

Название	-
Регион	-
Население	-
Средний возраст домов	-
Средняя цена за м ²	-
Динамика цены за м ² за год жилья	-
Средняя цена 1-комн.кв.	-
Динамика ставки за год жилья	-
Ставка аренды 1-комн.кв.	-
Динамика ставки за год жилья	-

По данным аналитического центра CIAN

[↓ Экспорт](#) [🖨 Печать](#) [⚠ Пожаловаться](#)






ПРОДАЖА ЗДАНИЙ | МОСКВА И МО | УЛ ДОЛГОРУКОВСКАЯ, 9

лот № 53381

ПЛОЩАДЬ	ЦЕНА М²	ЦЕНА ВСЕГО
3 188 м²	₽ 313 676	₽ 1 000 000 000



Административно - офисное здание. •система контроля управления доступом.

- система видеонаблюдения.
- структурированная кабельная сеть здания.
- система коллективного приема телевидения.
- автоматические подъемные ворота.
- автоматические раздвижные двери, рольставни.

3 лифта: 2 пассажирских, 1 грузовой (для авто)ИФНС 7. Площади на продажу: Целиком здание - 3 188,5 м2. Здание на 95 % заполнено арендаторами, можно рассмотреть как арендный бизнес. Сдан в аренду нескольким арендаторам, на 1 этаже продуктовый магазин. Планы БТИ по запросу.

Стоимость продажи: 1 млрд. руб.

Дополнительная информация:

Класс здания: В+.

Вход: пропускная система.

Вентиляция: приточно-вытяжная.

Кондиционирование: центральное.

Здание: нежилое.

Планировка: смешанная.

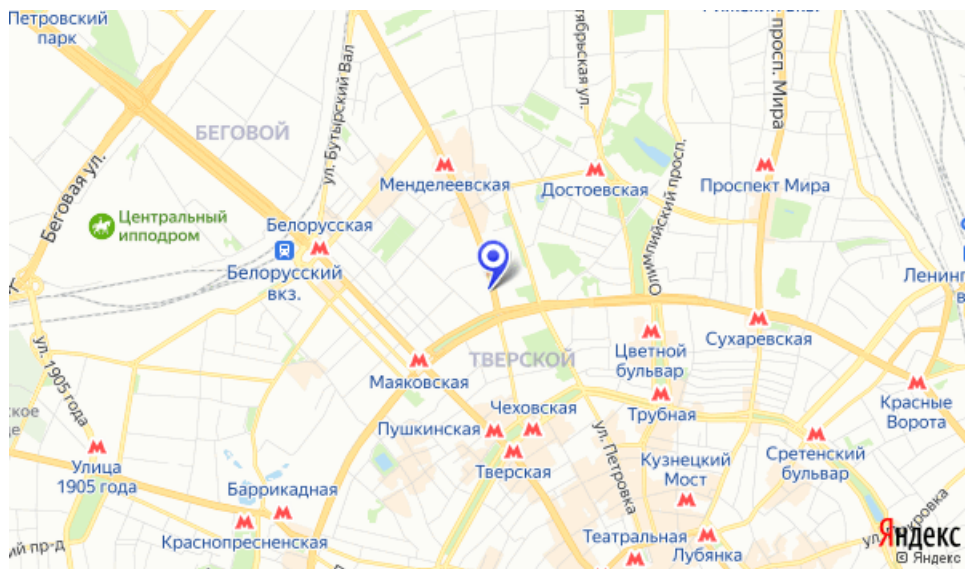
Отделка: за выездом арендатора.

Этаж: 1.

Этажность: 5.

Парковка: подземная.

Лифты: 3 шт.



МОСКВА, М. НОВОСЛОБОДСКАЯ, УЛ ДОЛГОРУКОВСКАЯ, 9

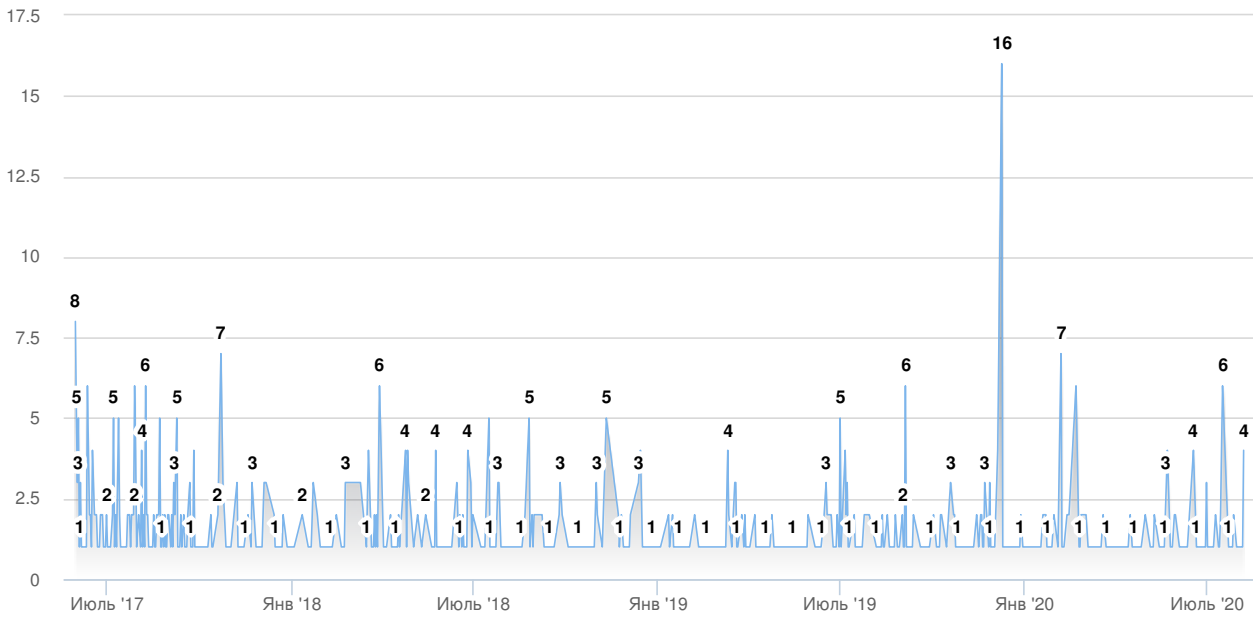
КОНТАКТНАЯ ИНФОРМАЦИЯ

Компания: **КАНДВИК**

Статус: **Агентство недвижимости**


+7 (499) 755-84-55





Всего за период с 30 мая 2017 г. по 6 августа 2020 г. - 842 просмотра

Просмотры по регионам
за последний месяц



Москва и Московская область: 27 (100.0 %)



ПРОДАЖА ЗДАНИЙ | МОСКВА И МО | УЛ ТВЕРСКАЯ, 24СТР2

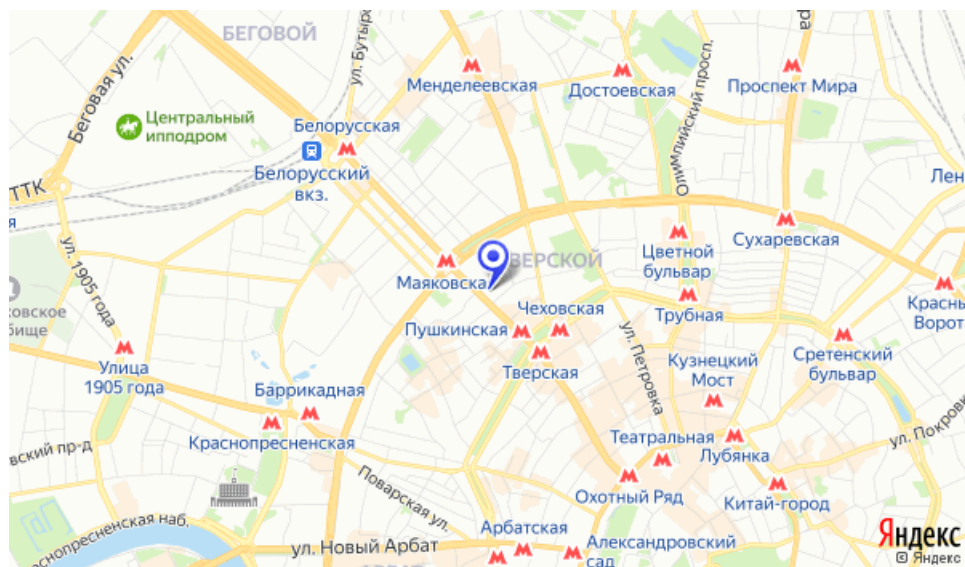
лот № 232308

ПЛОЩАДЬ	ЦЕНА М ²	ЦЕНА ВСЕГО
970 м²	₽ 360 825	₽ 350 000 000



Представительский особняк. Вторая линия домов. Назначение: представительство компании, офис, банк или другое назначение. Год постройки 1890 год, в 2012 году проведена реконструкция объекта. Кадастровый номер: 77:01:000198:1037 (Здание), на земельном участке с кадастровым номером 77:01:0001099:32 (земельный участок)338 м2. На данный момент подписан договор аренды на 3 года. Возможно рассмотреть как арендный бизнес или под свои цели.ИФНС 10. Площади на продажу: Целиком здание: 970,5 м2. (подвал, 2 этажа, мансарда) ВИП-зона для руководства, переговорная, свой с/у. Два входа. Планы БТИ по запросу. Стоимость продажи: 350 млн. руб. ДКП.

- Дополнительная информация:
- Класс здания: В+.
 - Вход: пропускная система.
 - Вентиляция: приточно-вытяжная.
 - Кондиционирование: центральное.
 - Здание: нежилое.
 - Планировка: смешанная.
 - Отделка: с отделкой.
 - Этаж: 1.
 - Этажность: 3.
 - Парковка: наземная.
 - Лифты: нет.



МОСКВА, М. ПУШКИНСКАЯ, УЛ ТВЕРСКАЯ, 24СТР2

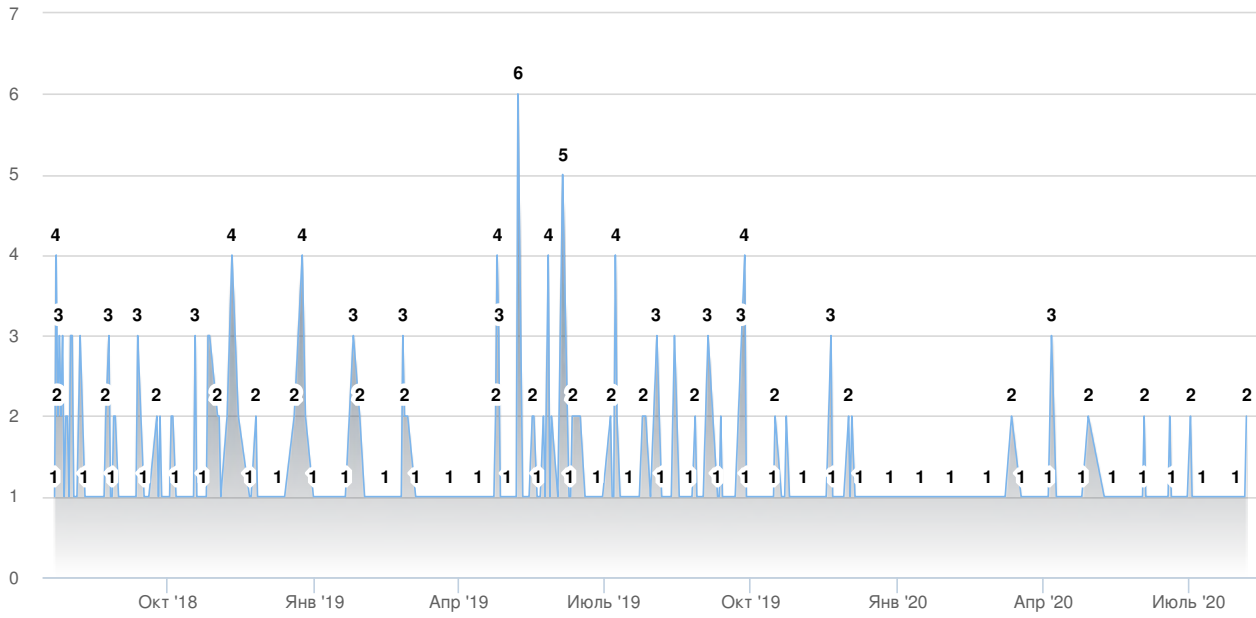
КОНТАКТНАЯ ИНФОРМАЦИЯ

Компания: **КАНДВИК**

Статус: **Агентство недвижимости**


+7 (499) 755-84-55





Всего за период с 22 июля 2018 г. по 6 августа 2020 г. - 402 просмотра

Просмотры по регионам
за последний месяц



Москва и Московская область: 12 (100.0 %)



Здание, 1 915 м²

Москва, ЦАО, р-н Тверской, Новослободская ул., 16

Менделеевская · 1 мин. пешком



1 915 м²

Площадь

6 этажей

Этажность

Лот 336917 Предложение от Собственника! Сдаётся отдельно стоящее здание свободного назначения площадью 1915 м2. Первая линия домов, отдельный вход с улицы. Здание оснащено современными инженерными коммуникациями, есть лифт, кондиционирование, система контроля доступа, пожарная сигнализация. На крыше чилаут зона с барбекю комплексом, шезлонгами, ночной подсветкой и баром. Год постройки - 2004. Своя парковка. Здание располагается рядом с выходом метро Менделеевская. Идеально подойдёт под апартаменты, отель, гостиницу, медицинский центр, банк, образовательные цели.

Чтобы получить ПОДРОБНУЮ ПРЕЗЕНТАЦИЮ С ПЛАНИРОВКОЙ И ФОТОГРАФИЯМИ, звоните или отправьте свой email и номер телефона в сообщении на портале. Высылаем в течение 15 минут по запросу!

Конт. лицо: Алексей Юрьевич, доб. 118, ЛОТ 336917

Наиболее свежая информация находится у владельца объявления.

[Показать телефон](#)

Условия сделки

Цена 3 989 584 ₽/мес.

Ставка 25 000 ₽ за м²/год

3 989 584 ₽/мес.

УСН; без комиссии

Апекс-
Недвижимость
Агентство
недвижимости
На рынке с 1998 года



+7 901 129-
59-19



Налог	УСН
Обеспечительный платеж	-
Коммунальные платежи	-
Эксплуатационные расходы	-
Предоплата	-
Тип аренды	Прямая Аренда
Срок аренды	Длительный
Минимальный срок аренды	-
Арендные каникулы	-
Стоимость парковки	-
Комиссия от клиента	-

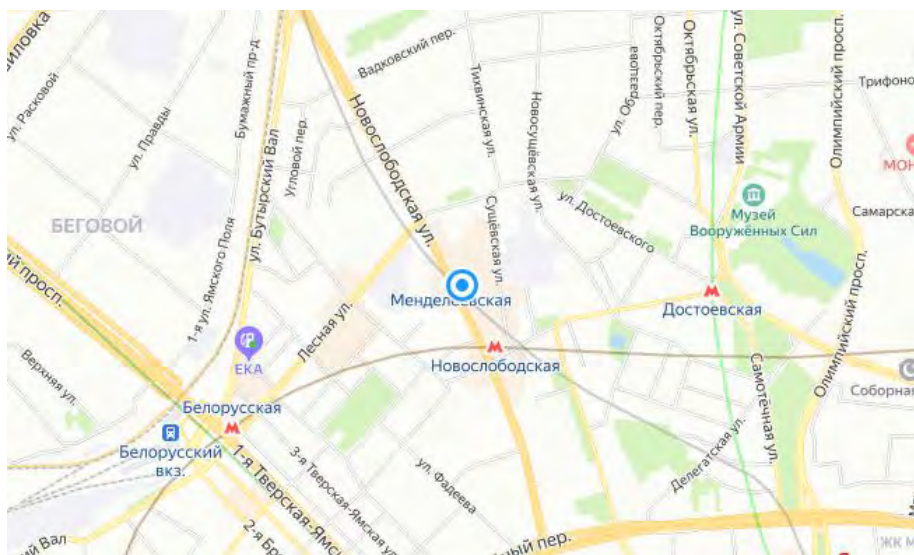
[Уточнить условия](#)


О здании

Возможное назначение	Особняк
Состояние	Типовой ремонт
Общая площадь	1 915 м²

Москва, ЦАО, р-н Тверской, Новослободская ул., 16

Менделеевская 1 мин. пешком





О районе

Название	-
Регион	-
Население	-
Средний возраст домов	-
Средняя цена за м ²	-
Динамика цены за м ² за год жилья	-
Средняя цена 1-комн.кв.	-
Динамика ставки за год жилья	-
Ставка аренды 1-комн.кв.	-
Динамика ставки за год жилья	-

По данным аналитического центра CIAN

[↓ Экспорт](#) [🖨 Печать](#) [⚠ Пожаловаться](#)





Здание, 603 м²

Москва, ЦАО, р-н Тверской, Старопименовский пер., 11С3

Маяковская · 7 мин. пешком

**603 м²****2 этажа**

Площадь

Этажность

Здание. Описание помещения: Отдельный вход. Планировка: смешанная. Офисная отделка (офис). Подходит под: медцентр. Тип налогообложения: С НДС. Здание расположено в шаговой доступности от метро. Вторая линия домов, вход со двора. Выполнена офисная отделка, со всеми инженерными системами. Отделка потолок армстронг, пол ламинат и плитка. Мощность на все здание 15 кВт. Налоговая: 10. Лифты: нет. Вентиляция: естественная. Кондиционирование: сплит-системы. Безопасность: круглосуточный доступ. Провайдеры: коммерческие. Парковка: многоуровневая. Лот 13505

Наиболее свежая информация находится у владельца объявления.

[Показать телефон](#)

Условия сделки

Цена	1 256 250 ₽/мес.
Ставка	25 000 ₽ за м²/год
Налог	НДС включен: 209 375 ₽
Обеспечительный платеж	-
Коммунальные платежи	-
Эксплуатационные расходы	-
Предоплата	-
Тип аренды	-
Срок аренды	Длительный

Онлайн-показ

1 256 250 ₽/мес.

Включены НДС; без комиссии

РЕНТАВИК Особняки

Агентство
недвижимости
На рынке с 2010 года

P

**+7 904 566-
80-13**

Минимальный срок аренды	-
Арендные каникулы	-
Стоимость парковки	-
Комиссия от клиента	-

[Уточнить условия](#)

О здании

Состояние	Офисная отделка
Общая площадь	603 м²

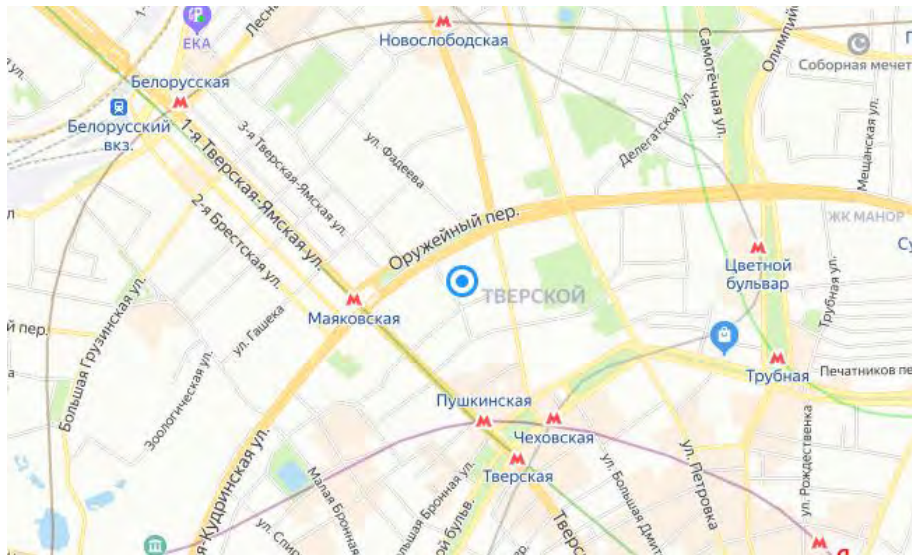
Парковка	Многоуровневая
----------	----------------

Естественная вентиляция

Местное кондиционирование

Москва, ЦАО, р-н Тверской, Старопименовский пер., 11С3

Маяковская 7 мин. пешком



О районе

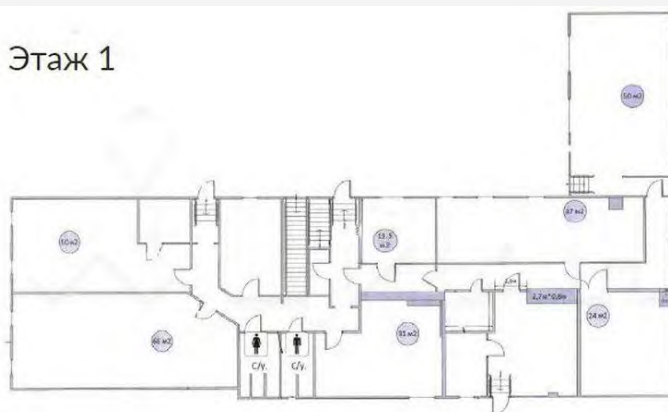
Название	-
Регион	-
Население	-
Средний возраст домов	-
Средняя цена за м ²	-
Динамика цены за м ² за год жилья	-
Средняя цена 1-комн.кв.	-
Динамика ставки за год жилья	-
Ставка аренды 1-комн.кв.	-
Динамика ставки за год жилья	-

По данным аналитического центра CIAN

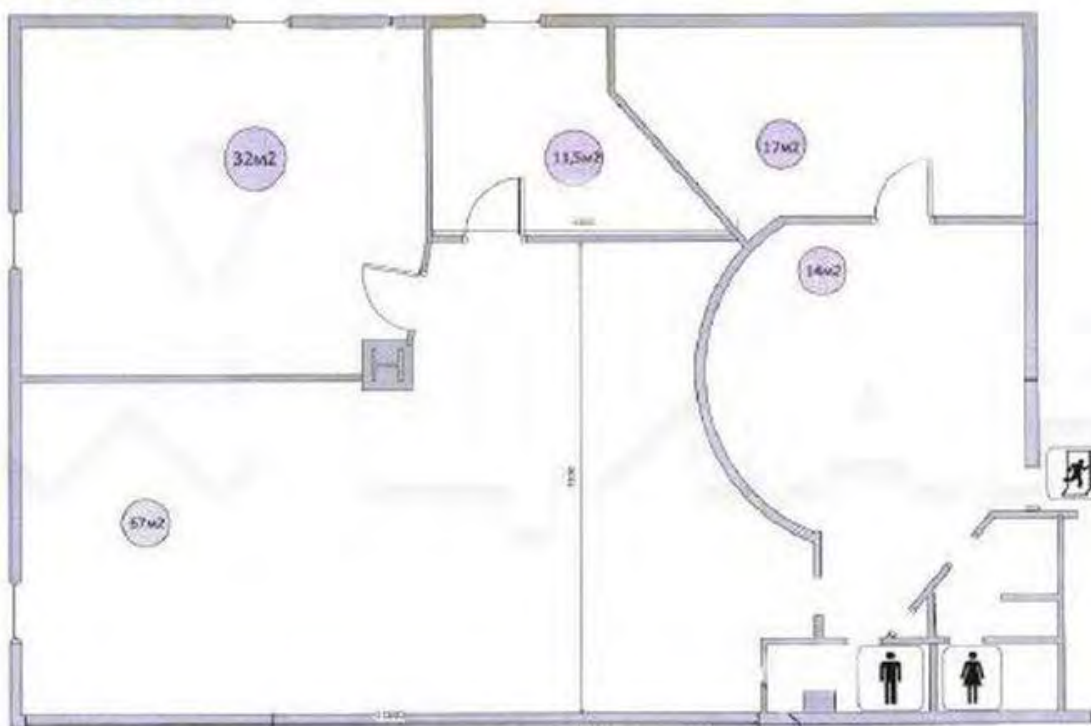
[↓ Экспорт](#) [🖨 Печать](#) [⚠ Пожаловаться](#)



Этаж 1



Этаж 2

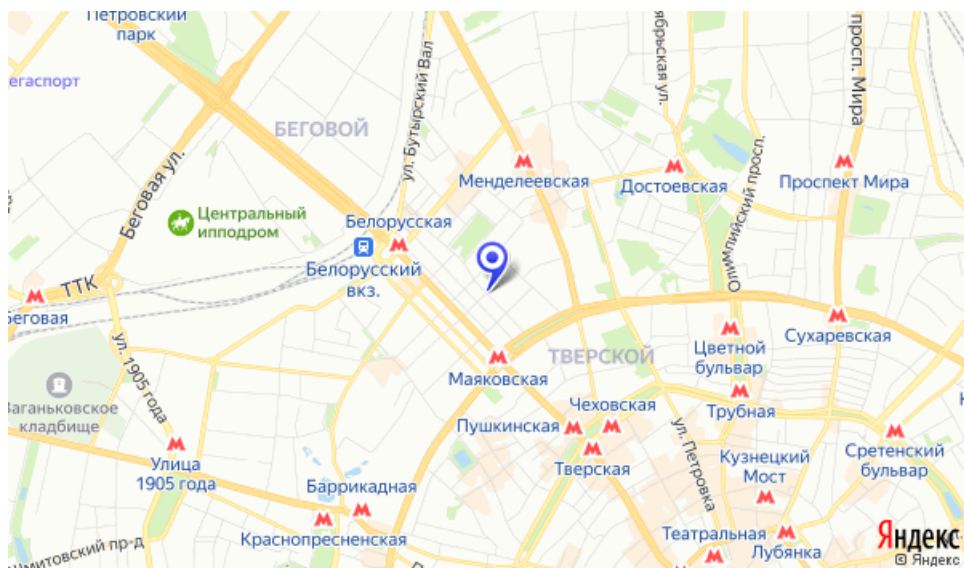


ОФИСЫ КЛАССА В С ОТДЕЛКОЙ | МОСКВА И МО | 4-Я ТВЕРСКАЯ-ЯМСКАЯ, 20 С1

лот № 374757

ПЛОЩАДЬ	ЦЕНА М ²	ЦЕНА ВСЕГО
1 981 м²	₽ 26 400	₽ 52 298 400

Лот №17041. Аренда особняка площадью 1980,9 кв.м. в БЦ 4-я Тверская-Ямская, д. 20, стр. 1. Планировка смешанная, все рабочие места подключены. Очень светлые и эффективные помещения. Высокие потолки и большие окна. Мини-кухни на нескольких этажах, с/у на каждом этаже, переговорные, зона руководства. Приточно-вытяжная система вентиляции с охлаждением. Всё полностью готово для оперативного въезда в помещения.



МОСКВА, М. МАЯКОВСКАЯ, 4-Я ТВЕРСКАЯ-ЯМСКАЯ, 20 С1

КОНТАКТНАЯ ИНФОРМАЦИЯ

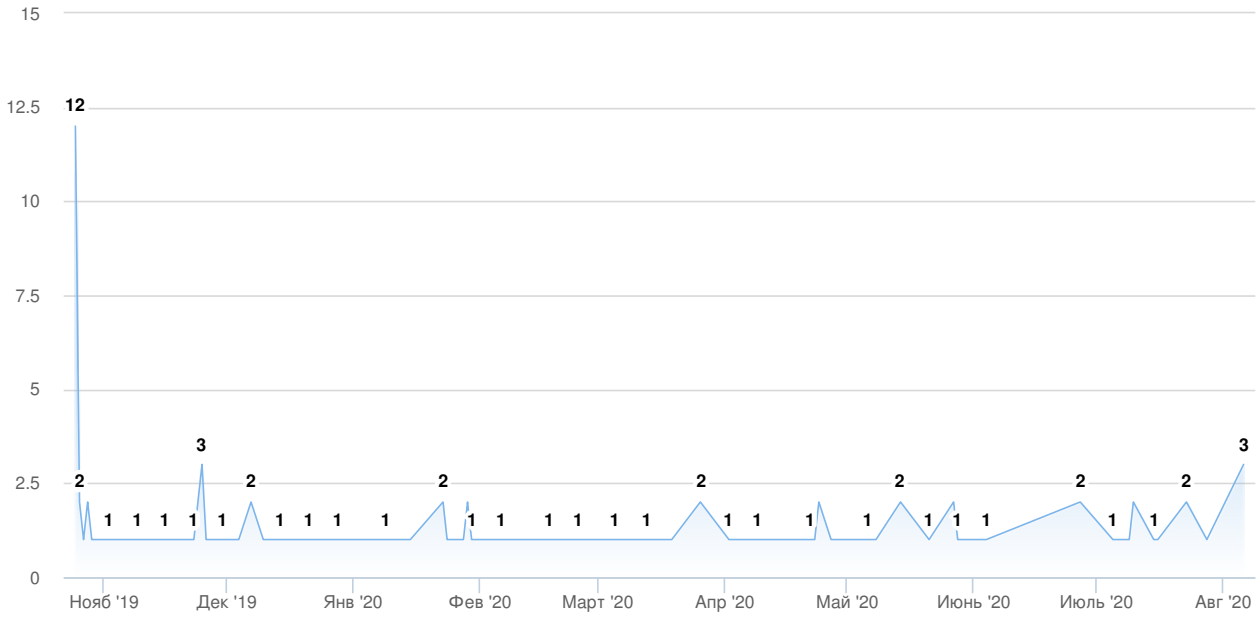
Компания: **RICH RUSSIAN BROTHERS**

Статус: **Представитель собственника**

 **Ольга Старцева**


 **8 (499) 647-65-74**





Всего за период с 25 октября 2019 г. по 6 августа 2020 г. - 103 просмотра

Просмотры по регионам
за последний месяц



Москва и Московская область: 11 (100.0 %)



Здание (B+), 6 094 м²

Москва, ЦАО, р-н Тверской, Лесная ул., 57С5

Менделеевская · 7 мин. пешком Белорусская · 9 мин. пешком

Новослободская · 11 мин. пешком



6 094 м²

Площадь

4 этажа

Этажность

B+

Класс

Собственник предлагает в аренду комплекс зданий, общей площадью- 6094.0 кв.м, рядом с метро, хорошее состояние, огороженная территория.

Наиболее свежая информация находится у владельца объявления.


[Показать телефон](tel:+79011297792)

11 700 480 Р/мес. ↑

УСН; без комиссии

ID 755395

+7 901 129-77-92



Условия сделки

Цена	11 700 480 ₽/мес.
Ставка	23 040 ₽ за м²/год
Налог	УСН
Обеспечительный платеж	-
Коммунальные платежи	-
Эксплуатационные расходы	-
Предоплата	2 месяца
Тип аренды	Субаренда
Срок аренды	Длительный
Минимальный срок аренды	-
Арендные каникулы	-
Стоимость парковки	-
Комиссия от клиента	-

[Уточнить условия](#)

О здании

Возможное назначение	Деловой центр
Состояние	Типовой ремонт
Категория здания	Действующее
Мебель	Нет
Общая площадь	6 094 м²
Линия домов	Вторая

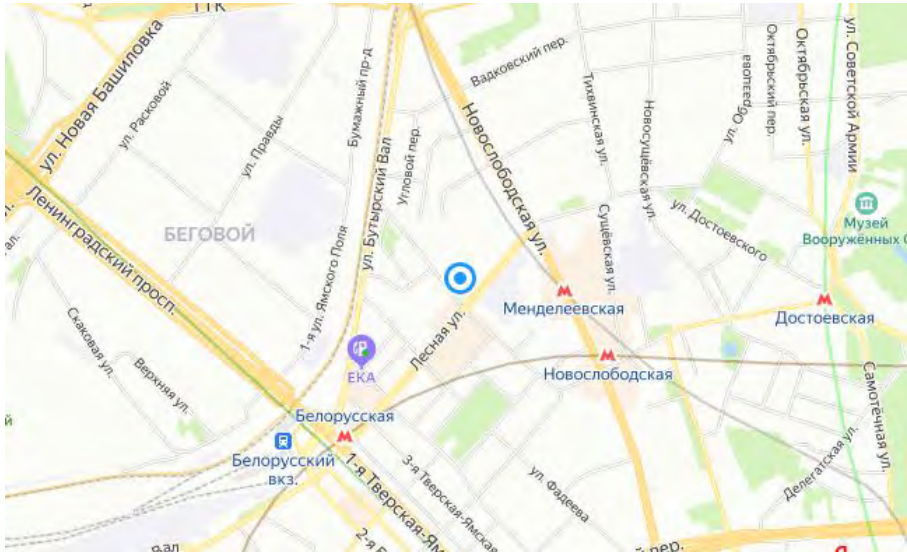
Статус участка	В собственности
----------------	-----------------

Парковка	Наземная
----------	----------



Москва, ЦАО, р-н Тверской, Лесная ул., 57С5

Менделеевская 7 мин. пешком Белорусская 9 мин. пешком Новослободская 11 мин. пешком

**О районе**



Название	-
Регион	-
Население	-
Средний возраст домов	-
Средняя цена за м ²	-
Динамика цены за м ² за год жилья	-
Средняя цена 1-комн.кв.	-
Динамика ставки за год жилья	-
Ставка аренды 1-комн.кв.	-
Динамика ставки за год жилья	-

По данным аналитического центра CIAN

[↓ Экспорт](#)
 [🖨 Печать](#)
 [⚠ Пожаловаться](#)











Здание, 773 м²

Москва, ЦАО, р-н Пресненский, Большая Грузинская ул., 38С1

Баррикадная · 9 мин. пешком



773 м² **4 этажа**
 Площадь Этажность

Лот 5720. Офисный особняк.ИФНС 3.Площади в аренду: Целиком здание - 773 м2. 2 зоны для руководства со своим С/У, организованная кухня.
 Арендная ставка: 27 000 руб/м2/год, включая НДС. К/У оплачиваются отдельно. Охрана здания включена в стоимость аренды.
 Парковка за шлагбаумом 8-10 м/м по стоимости 3 000 руб. в месяц.
 Дополнительная информация: Класс здания: В+. Вход: свободный вход. Вентиляция: приточно-вытяжная. Кондиционирование: сплит-системы. Здание: нежилое. Планировка: смешанная.
 Отделка: за выездом арендатора. Этаж: 1. Этажность: 4. Парковка: наземная. Лифты: нет.

Наиболее свежая информация находится у владельца объявления.

[Показать телефон](#)

Условия сделки

Цена	1 739 250 ₽/мес.
Ставка	27 000 ₽ за м²/год
Налог	НДС включен: 289 875 ₽
Обеспечительный платеж	-
Коммунальные платежи	-
Эксплуатационные расходы	-

1 739 250 ₽/мес. ↓

Kandvik

Агентство
недвижимости
На рынке с 2007 года

Кандвик

**+7 499 755-
84-55**

Предоплата	-
Тип аренды	-
Срок аренды	Длительный
Минимальный срок аренды	-
Арендные каникулы	-
Стоимость парковки	-
Комиссия от клиента	-

[Уточнить условия](#)

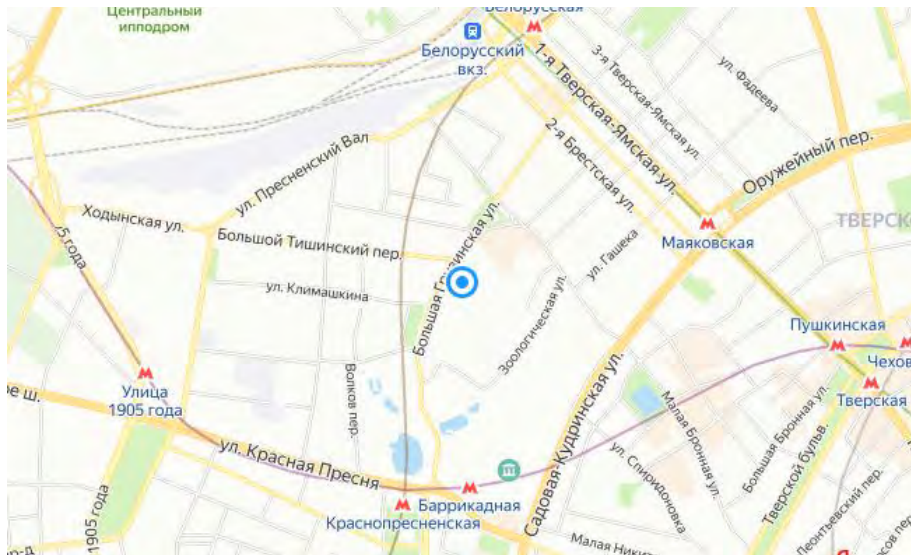
О здании

Мебель	Есть
Общая площадь	773 м²

Приточная вентиляция

Москва, ЦАО, р-н Пресненский, Большая Грузинская ул., 38С1

Баррикадная 9 мин. пешком






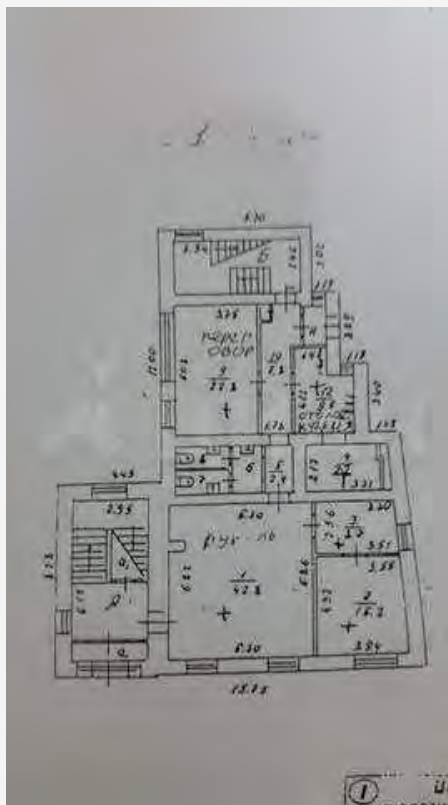
О районе

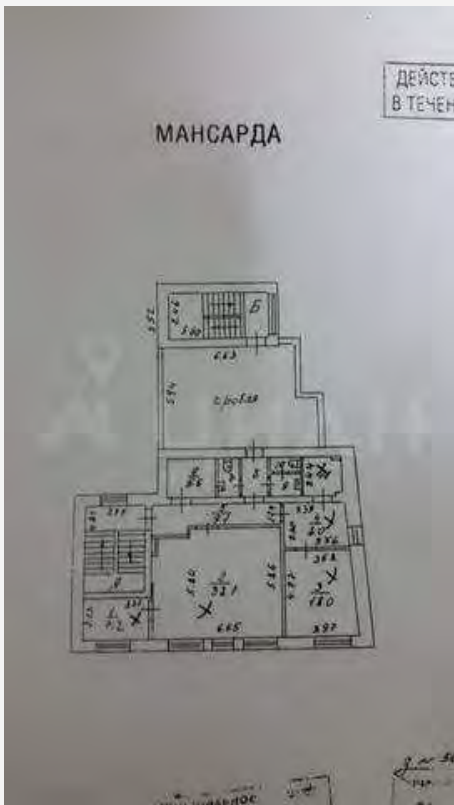
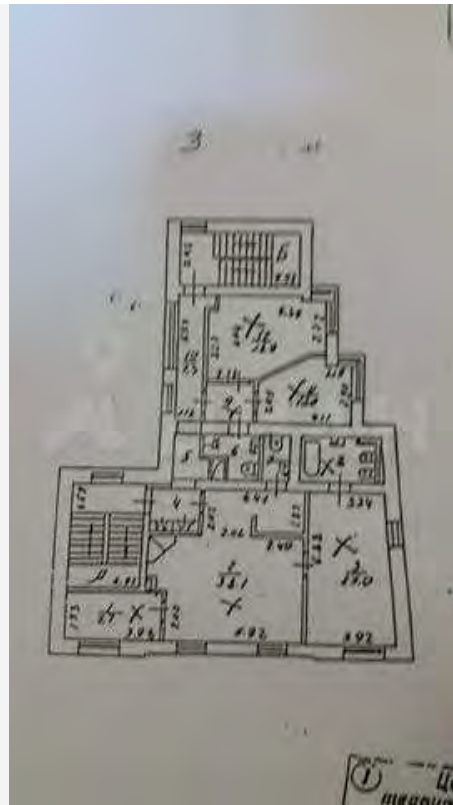
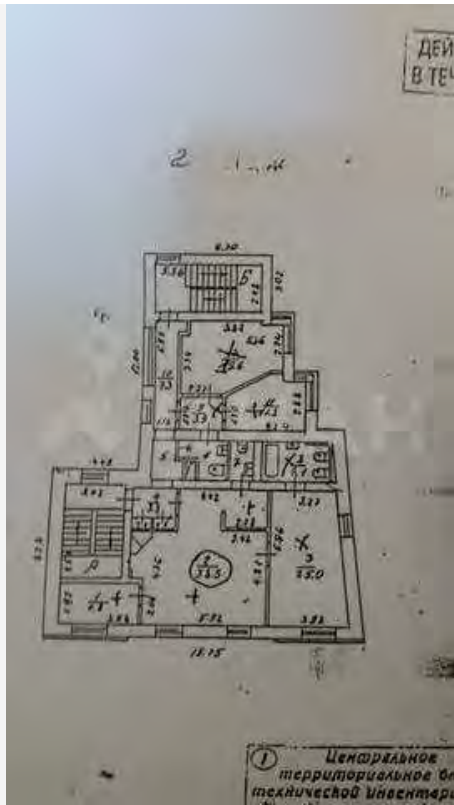
Название	-
Регион	-
Население	-
Средний возраст домов	-
Средняя цена за м ²	-
Динамика цены за м ² за год жилья	-
Средняя цена 1-комн.кв.	-
Динамика ставки за год жилья	-
Ставка аренды 1-комн.кв.	-
Динамика ставки за год жилья	-


По данным аналитического центра CIAN

[↓ Экспорт](#) [🖨 Печать](#) [⚠ Пожаловаться](#)











Документ подписан и передан через оператора ЭДО АО «ПФ «СКБ Контур»

Владелец сертификата: организация, сотрудник

Сертификат: серийный номер, период действия

Дата и время подписания

Подписи отправителя:



ООО "СЮРВЕЙ.РУ"
Миронов Антон Андреевич, Генеральный директор

01567C9E0061AB84A54042643E6695A72E
с 14.02.2020 12:27 по 14.02.2021 12:27
GMT+03:00

17.08.2020 15:43 GMT+03:00
Подпись соответствует файлу документа