



УТВЕРЖДАЮ
Генеральный Директор

А.А. Миронов

Экз. № 1

ОТЧЕТ ОБ ОЦЕНКЕ № 500-56-35-0619

об определении справедливой стоимости: Земельный участок
расположенный по адресу: Установлено относительно
ориентира, расположенного за пределами участка. Ориентир
д.Средняя. Участок находится примерно в от ориентира по
направлению на Участок находится примерно в 1 км, по
направлению на юго-восток от ориентира. Почтовый адрес
ориентира: Костромская область, р-н Костромской.
Площадью - 90 000,00 кв.м. кадастровый номер
44:07:110902:23

по состоянию на 21 июня 2019 года
дата составления отчета 21 июня 2019 года.

ЗАКАЗЧИК:

Общество с ограниченной
ответственностью «УК ПРОМСВЯЗЬ»
Д.У. ЗПИФ недвижимости «Азимут»

ИСПОЛНИТЕЛЬ:

ООО «Сюрвей.ру»

Генеральному директору
Общество с ограниченной ответственностью
«УК ПРОМСВЯЗЬ» Д.У. ЗПИФ
недвижимости «Азимут»
Г-ну Кузнецову А.И.

СОПРОВОДИТЕЛЬНОЕ ПИСЬМО

Уважаемый Алексей Игоревич,

Специалисты ООО «Сюрвей.ру» произвели оценку справедливой стоимости имущества: Земельный участок расположенный по адресу: Установлено относительно ориентира, расположенного за пределами участка. Ориентир д.Средняя. Участок находится примерно в от ориентира по направлению на Участок находится примерно в 1 км, по направлению на юго-восток от ориентира. Почтовый адрес ориентира: Костромская область, р-н Костромской. Площадь - 90 000,00 кв.м. кадастровый номер 44:07:110902:23.

Оценка справедливой стоимости проведена по состоянию на 21 июня 2019 года. Оценка проведена после анализа информации, полученной от Заказчика в устной и письменной форме.

Отдельные части настоящей оценки не могут трактоваться отдельно, а только в связи с полным текстом прилагаемого Отчета, принимая во внимание все содержащиеся как допущения, так и ограничения. Проведенные исследования и анализ позволяют сделать следующий вывод. По нашему мнению, справедливая стоимость объектов оценки по состоянию на 21 июня 2019 года без НДС округленно составляет:

56 731 000,00 руб.

(Пятьдесят шесть миллионов семьсот тридцать одна тысяча рублей 00 копеек)

Отдельные части настоящей работы не могут трактоваться вне данного отчета, а только с полным его содержанием, принимая во внимание все содержащиеся там допущения и ограничения.

Всю информацию и анализ, используемые для оценки стоимости, Вы найдете в соответствующих разделах отчета.

Если у Вас возникнут какие-либо вопросы по оценке, пожалуйста, обращайтесь непосредственно к нам.

Благодарим Вас за возможность оказать Вам услугу.

Генеральный директор
ООО «Сюрвей.ру»

А.А. Миронов

СОДЕРЖАНИЕ

СОДЕРЖАНИЕ	3
1 ОСНОВНЫЕ ФАКТЫ И ВЫВОДЫ ПО ОТЧЕТУ ОБ ОЦЕНКЕ	5
1.1 Результаты оценки справедливой стоимости при расчете различными подходами.....	7
2 ЗАДАНИЕ НА ОЦЕНКУ	8
3 СВЕДЕНИЯ О ЗАКАЗЧИКЕ, ОЦЕНЩИКЕ И ИСПОЛНИТЕЛЕ.....	12
3.1 Консолидация активов.....	13
4 ПРИНЯТЫЕ ПРИ ПРОВЕДЕНИИ ОЦЕНКИ ОБЪЕКТА ОЦЕНКИ ДОПУЩЕНИЯ И ЗАЯВЛЕНИЕ О СООТВЕТСТВИИ.....	15
4.1 Принятые при проведении оценки объекта оценки допущения	15
4.2 Заявление о соответствии Оценщика и Исполнителя	17
4.2.1 Заявление оценщика	17
4.2.2 Сведения о независимости юридического лица, с которым оценщик заключил трудовой договор	17
4.2.3 Сведения о независимости оценщика	17
5 ПРИМЕНЯЕМЫЕ СТАНДАРТЫ ОЦЕНОЧНОЙ ДЕЯТЕЛЬНОСТИ.....	19
6 ОПИСАНИЕ ОБЪЕКТОВ ОЦЕНКИ.....	21
6.1 Перечень использованных при проведении оценки объектов оценки данных с указанием источников их получения	21
6.2 Информация об имущественных правах и обременениях объектов оценки	22
6.3 Фотографии объекта оценки	24
6.4 Количественные и качественные характеристики объектов оценки.....	35
6.4.1 Данные кадастрового учета	36
6.4.2 Описание земельного участка	38
6.4.3 Данные кадастровой карты.....	40
6.4.4 Данные Генерального плана Середняковского сельского поселения.....	42
6.5 Информация о местоположении объектов оценки	43
6.5.1 Краткая информация о Костромской области.	45
7 ОПИСАНИЕ ПРОЦЕССА ОЦЕНКИ	54
7.1 Определение вида стоимости, рассчитываемого для объектов оценки	54
7.2 Содержание и объем работ, использованных для проведения оценки.....	55
7.3 Применяемые в отчете общие понятия и определения	55
8 АНАЛИЗ РЫНКА.....	58
8.1 Характеристика политической и социально-экономической обстановки в стране и регионе расположения объектов оценки.....	58
8.2 Анализ сегмента рынка объектов оценки, а также других внешних факторов, не относящихся непосредственно к объектам оценки, но влияющих на их стоимость	66
8.2.1 Определение сегмента рынка объектов оценки.....	66
8.2.2 Обзор основных тенденций сегмента рынка объектов оценки.....	67

8.2.3	Анализ основных ценообразующих факторов в сегменте рынка объектов оценки.....	73
8.2.4	Анализ основных факторов, влияющих на спрос/предложение и цены сопоставимых объектов недвижимости	73
8.2.5	Анализ фактических данных о ценах предложений объектов из сегмента рынка объектов оценки.....	80
8.2.6	Основные выводы относительно сегмента рынка, к которому принадлежат объекты оценки	83
9	АНАЛИЗ НАИБОЛЕЕ ЭФФЕКТИВНОГО ИСПОЛЬЗОВАНИЯ ОБЪЕКТОВ ОЦЕНКИ (АНЭИ).....	84
9.1	Анализ наиболее эффективного использования земельного участка как свободного	85
10	ВЫБОР ПОДХОДОВ И МЕТОДОВ К ОЦЕНКЕ.....	87
10.1	Подходы к оценке объектов недвижимости	87
10.2	Методы оценки земельных участков	88
10.3	Выбор подходов и методов оценки объектов оценки	89
11	РАСЧЕТ СПРАВЕДЛИВОЙ СТОИМОСТИ ОБЪЕКТОВ ОЦЕНКИ СРАВНИТЕЛЬНЫМ ПОДХОДОМ.....	91
11.1	Методика расчета.....	91
11.2	Выбор единиц сравнения	92
11.3	Подбор объектов-аналогов.....	92
11.4	Объекты аналоги	93
11.5	Введение корректировок в единицы сравнения объектов-аналогов по элементам сравнения.....	95
11.6	Определение стоимости объектов оценки	99
11.6.1	Расчет стоимости межевания земельного участка.....	106
11.6.2	Стоимость земельного участка по сравнительному подходу:	109
12	СОГЛАСОВАНИЕ РЕЗУЛЬТАТОВ ОЦЕНКИ.....	110
13	ЗАКЛЮЧЕНИЕ О СПРАВЕДЛИВОЙ СТОИМОСТИ ОБЪЕКТОВ ОЦЕНКИ.....	111
14	ПЕРЕЧЕНЬ ИСПОЛЬЗУЕМЫХ ДАННЫХ, ДОКУМЕНТОВ И МАТЕРИАЛОВ....	113
14.1	Перечень методической литературы.....	113
14.2	Перечень источников внешней информации.....	114
15	ДОКУМЕНТАЦИЯ	115

1 ОСНОВНЫЕ ФАКТЫ И ВЫВОДЫ ПО ОТЧЕТУ ОБ ОЦЕНКЕ**Таблица 1-1 Перечень объектов оценки**

№	Объект права	Кадастровый номер	Площадь, кв. м.	Адрес	Выписка из ЕГРН
1	Земельный участок	44:07:110902:23	90 000,00	Установлено относительно ориентира, расположенного за пределами участка. Ориентир д.Средняя. Участок находится примерно в от ориентира по направлению на Участок находится примерно в 1 км, по направлению на юго-восток от ориентира. Почтовый адрес ориентира: Костромская область, р-н Костромской	№ 99/2019/264681133 от 04.06.2019 г.

Источник информации: Генеральный договор №500-56-0811 от 29.08.2011 г. и Дополнительное соглашение №35 от 11.06.2019 г.

Таблица 1-2 Основные факты и выводы по Отчету об оценке

Дата оценки	21 июня 2019 года
Вид определяемой стоимости	Справедливая стоимость
Вид оцениваемых прав на объекты оценки	Общая долевая собственность
Собственник объектов оценки	Владельцы инвестиционных паев - Закрытый паевой инвестиционный фонд недвижимости «Азимут» данные о которых устанавливаются на основании данных лицевых счетов владельцев инвестиционных паев в реестре владельцев инвестиционных паев и счетов депо владельцев инвестиционных паев.
Наличие ограничений и обременений права	Доверительное управление
Назначение оценки (предполагаемое использование отчета об оценке)	Определение справедливой стоимости объектов оценки для определения стоимости чистых активов Фонда.
Ограничения по использованию отчета об оценке	Любое иное использование отчета об оценке возможно лишь с письменного разрешения Оценщика.
Итоговая справедливая стоимость объектов оценки без НДС, руб.	56 731 000,00 руб. (Пятьдесят шесть миллионов семьсот тридцать одна тысяча рублей 00 копеек)

Источник информации: Генеральный договор №500-56-0811 от 29.08.2011 г. и Дополнительное соглашение №35 от 11.06.2019 г., Отчет об оценке №500-56-35-0619 от 21 июня 2019 года.

1.1 Результаты оценки справедливой стоимости при расчете различными подходами

№п/п	Кадастровый номер	Адрес	Стоимость по затратному подходу без НДС, руб.	Вес	Стоимость по сравнительному подходу без НДС, руб.	Вес	Стоимость по доходному подходу без НДС, руб.	Вес	Справедливая стоимость без НДС, руб. округленно
1	44:07:110902:23	Установлено относительно ориентира, расположенного за пределами участка. Ориентир д.Средняя. Участок находится примерно в от ориентира по направлению на Участок находится примерно в 1 км, по направлению на юго-восток от ориентира. Почтовый адрес ориентира: Костромская область, р-н Костромской	не применялся, обоснованный отказ от результатов подхода	0,00	56 731 000,00	1,00	не применялся, обоснованный отказ от результатов подхода	0,00	56 731 000,00

2 ЗАДАНИЕ НА ОЦЕНКУ

Таблица 2-1 Задание на оценку. Перечень объектов оценки

№	Объект права	Кадастровый номер	Площадь, кв. м.	Адрес	Выписка из ЕГРН
1	Земельный участок	44:07:110902:23	90 000,00	Установлено относительно ориентира, расположенного за пределами участка. Ориентир д.Средняя. Участок находится примерно в от ориентира по направлению на Участок находится примерно в 1 км, по направлению на юго-восток от ориентира. Почтовый адрес ориентира: Костромская область, р-н Костромской	№ 99/2019/264681133 от 04.06.2019 г.

Источник информации: Генеральный договор №500-56-0811 от 29.08.2011 г. и Дополнительное соглашение №35 от 11.06.2019 г.

Таблица 2-2 Задание на оценку (продолжение)

Основание проведения оценки	Генеральный договор № №500-56-0811 от 29.08.2011 г. и Дополнительное соглашение №35 от 11.06.2019 г.
Состав и характеристика объект оценки, позволяющие их идентифицировать	Объектами оценки являются: Земельный участок расположенный по адресу: Установлено относительно ориентира, расположенного за пределами участка. Ориентир д.Средняя. Участок находится примерно в от ориентира по направлению на Участок находится примерно в 1 км, по направлению на юго-восток от ориентира. Почтовый адрес ориентира: Костромская область, р-н Костромской. Площадью - 90 000,00 кв.м. кадастровый номер 44:07:110902:23.
Вид определяемой стоимости	Справедливая стоимость
Вид оцениваемых имущественных прав на объекты оценки/ ограничения (обременения) права	Право общей долевой собственности Ограничения (обременения) прав: доверительное управление
Собственник объектов оценки	Владельцы инвестиционных паев - Закрытый паевой инвестиционный фонд недвижимости «Азимут» данные о которых устанавливаются на основании данных лицевых счетов владельцев инвестиционных паев в реестре владельцев инвестиционных паев и счетов депо владельцев инвестиционных паев
Цель оценки	Определение справедливой стоимости объектов оценки
Назначение оценки (предполагаемое использование отчета об оценке)	Определение справедливой стоимости объектов оценки для определения стоимости чистых активов Фонда.
Ограничения по использованию отчета об оценке	Любое иное использование отчета об оценке возможно лишь с письменного разрешения Оценщика.
Дата оценки	21 июня 2019 года
Период проведения оценки	С 11 июня 2019 года (дата заключения Задания на оценку) по 21 июня 2019 года (дата составления Отчета)
Дата составления Отчета	21 июня 2019 года
Независимость Оценщика и юридического лица, с которым Оценщик заключил трудовой договор	Оценщик и Исполнитель (юридическое лицо, с которым Оценщик заключил трудовой договор) не являются учредителем, собственником, акционером, кредитором, должником, страховщиком, должностным лицом или работником Заказчика оценки, не состоят с Заказчиком оценки в близком родстве или свойстве. Оценщик и Исполнитель не имеют имущественный интерес в объекте оценки, вещные или обязательственные права в отношении объекта оценки вне договора на проведение оценки. Размер оплаты и/или денежного вознаграждения Оценщику и Исполнителю не зависит от итоговой величины стоимости объекта оценки.
Допущения, на которых должна основываться оценка	Настоящие допущения расцениваются как равнозначно понимаемые Оценщиком и Заказчиком. Их состав и содержание могут быть изменены только по письменному соглашению Оценщика и Заказчика: <ul style="list-style-type: none"> Отчет об оценке выполняется в соответствии с заданием на оценку и содержит обоснованное профессиональное суждение оценщика относительно стоимости объекта оценки, сформулированное на основе собранной информации и проведенных расчетов, с учетом допущений. В соответствии с гл.2,ст.12, ФЗ №135 «Об оценочной деятельности в Российской Федерации» от 29.07.1998г. «Итоговая величина рыночной или иной стоимости объекта оценки, указанная в отчете, составленном по основаниям и в порядке, которые предусмотрены

	<p>настоящим Федеральным законом, признается достоверной и рекомендуемой для целей совершения сделки с объектом оценки, если в порядке, установленном законодательством Российской Федерации, или в судебном порядке не установлено иное. Рыночная стоимость, определенная в отчете, является рекомендуемой для целей совершения сделки в течение шести месяцев с даты составления отчета, за исключением случаев, предусмотренных законодательством Российской Федерации.</p> <ul style="list-style-type: none"> • Мнение Оценщика относительно рыночной стоимости объекта оценки действительно только на дату оценки. Оценщик не принимает на себя ответственности за изменение экономических, юридических и иных факторов, которые могут возникнуть после даты оценки и повлиять на рыночную ситуацию, а, следовательно, и на рыночную стоимость объекта оценки. • В соответствии с заданием на оценку результат оценки (рыночную стоимость объекта оценки на дату оценки) Оценщик приводит единой величиной без суждения о возможных границах интервала, в котором, по его мнению, может находиться эта стоимость. • В процессе проведения работ по оценке рыночной стоимости объекта оценки Оценщик исходит из условия достоверности предоставленной Заказчиком информации, характеризующей «количественные и качественные характеристики объекта оценки... и элементов, входящих в состав объекта оценки, которые имеют специфику, влияющую на результаты оценки объекта оценки». • В рамках оценки стоимости Оценщиком не проводится юридическая экспертиза прав на объект оценки и соответствующих правовых документов. • При сборе информации об объекте оценки Оценщик проводит осмотр объекта оценки. • При проведении оценки предполагается отсутствие дефектов или скрытых фактов по объекту оценки, элементов, входящих в состав объекта оценки, которые имеют специфику, влияющую на результаты оценки объекта оценки, и которые Заказчик и Оценщик не могут знать в период проведения оценки. • При использовании Оценщиком информации, полученной из сторонних источников, Оценщик может исходить из принципов достаточности и достоверности используемой информации при соблюдении следующего условия: в тексте отчета об оценке должны присутствовать ссылки на источники информации либо копии материалов и распечаток, используемых в отчете, позволяющие делать выводы об источнике получения соответствующей информации и дате ее подготовки. В случае, если информация при опубликовании на сайте в информационно-телекоммуникационной сети "Интернет" не обеспечена свободным доступом или в будущем возможно изменение этой информации или адреса страницы, на которой она опубликована, либо использована информация, опубликованная не в общедоступном печатном издании, то к отчету об оценке будут приложены копии соответствующих материалов • Отчет достоверен лишь в полном объеме и лишь в указанных в нем целях и задачах, с учетом оговоренных задании на оценку, так и по тексту отчета ограничений и допущений, использованных при расчете стоимости. • Все расчеты были произведены с помощью программы Microsoft Office Excel. Значения расчетных параметров, приведенные в Отчете, отображаются в таблицах в округленном виде, что может приводить к расхождению итоговых значений в таблицах, рассчитанных в Excel и рассчитанных любым иным способом. • Первичные документы, предоставленные Заказчиком в электронном
--	--

	<p>виде и на бумажном носителе и устанавливающие качественные и количественные характеристики объектов оценки, элементов, входящих в состав объектов оценки, хранятся в архиве Оценщика и могут быть предоставлены заинтересованным лицам только с разрешения Заказчика.</p> <p>Оценщик не обязан:</p> <ul style="list-style-type: none"> • Участвовать в заседаниях суда и других юридических расследованиях для дачи свидетельских показаний по поводу содержания Отчета или имущественных конфликтов, связанных с объектом оценки, если это не предусмотрено в договоре об оценке объекта оценки или в специальном соглашении между Заказчиком и Оценщиком, кроме случаев официального вызова Оценщика в суд; • Консультировать Заказчика по оценке рыночной стоимости объектов оценки, либо величине ставки аренды объекта оценки после принятия Отчета об оценке Заказчиком, если указанное консультирование не предусмотрено в договоре об оценке объектов оценки и не является предметом нового договора; • Отвечать по искам третьих лиц, легально использующих содержание Отчета, кроме случаев, когда судебным постановлением определено, что причинение ущерба указанным лицам вызвано халатностью, умышленной неправомерностью или незаконностью действий Оценщика при выполнении оценки рыночной стоимости объекта оценки.
<p>Применяемые стандарты оценки</p>	<ul style="list-style-type: none"> • Федеральный закон от 29.07.1998 N 135-ФЗ "Об оценочной деятельности в Российской Федерации"; • Федеральный стандарт оценки "Общие понятия оценки, подходы и требования к проведению оценки (ФСО N 1)", утвержденный Приказом Минэкономразвития РФ от 20.05.2015 № 297; • Федеральный стандарт оценки «Цель оценки и виды стоимости (ФСО №2)», утвержденный Приказом Минэкономразвития РФ от 20.05.2015 № 298; • Федеральный стандарт оценки «Требования к отчету об оценке (ФСО N3)», утвержденный Приказом Минэкономразвития РФ от 20.05.2015 N299; • Федеральный стандарт оценки «Оценка недвижимости» (ФСО № 7), утвержденный Приказом Минэкономразвития РФ от 25.09.2014 г. №611; • Правила и стандарты СРО НП «Саморегулируемая организация Ассоциация Российских Магистров Оценки», утвержденные Решением Президиума НП "АРМО" от 16.01.2008 г. (http://sroarmo.ru/standarty-i-pravila). • Международные стандарты оценки Международного Комитета по стандартам оценки (седьмое издание 2005 г.) • Международный стандарт финансовой отчетности (IFRS) 13 «Оценка справедливой стоимости» (введен в действие на территории Российской Федерации Приказом Минфина России от 28.12.2015 № 217н)

Источник информации: Генеральный договор №500-56-0811 от 29.08.2011 г. и Дополнительное соглашение №35 от 11.06.2019 г.

3 СВЕДЕНИЯ О ЗАКАЗЧИКЕ, ОЦЕНЩИКЕ И ИСПОЛНИТЕЛЕ

Таблица 3-1 Сведения об оценщике и исполнителе

<p>Заказчик</p>	<p>Общество с ограниченной ответственностью «УК ПРОМСВЯЗЬ» Д.У. ЗПИФ недвижимости «Азимут» Адрес места нахождения 109240, Москва, улица Николаямская, дом 13, строение 1, этаж 5, комнаты 1-31, ИНН 7718218817, КПП 771801001, ОГРН 1027718000067 дата присвоения 10.07.2002 г., Расчетный счет 4070181050000000009, Наименование банка в ПАО «Промсвязьбанк» г. Москва, БИК 044525555, к/сч 30101810400000000555.</p>
<p>Оценщик</p>	<p>Миронов Александр Андреевич Почтовый адрес Оценщика Россия, 119361, г. Москва, ул. Озерная, д. 19, корп. 1, кв. 93. Номер контактного телефона Оценщика +7 (495) 509-22-72 Адрес электронной почты Оценщика appraiser@survey.ru Местонахождение оценщика офис компании ООО «Сюрвей.ру» по адресу: Россия, 105064, г. Москва, ул. Садовая-Черногрозская, д. 22, стр. 1. Стаж Стаж осуществления оценочной деятельности оценщика: с 2003 г. (более трех лет). Сведения о членстве в СРОО Некоммерческое партнерство «САМОРЕГУЛИРУЕМАЯ ОРГАНИЗАЦИЯ АССОЦИАЦИИ РОССИЙСКИХ МАГИСТРОВ ОЦЕНКИ» (ИНН 7717528407) Контакты: Россия, 107023, г. Москва, ул. Суворовская, д. 19, стр. 1, БЦ Галатекс, 4 этаж. www.sroarmo.ru, armo@sroarmo.ru Дата вступления: 30.08.2006 г. Реестровый номер: 222 Сведения о проведенных СРОО проверках члена саморегулируемой организации и фактах применения к нему дисциплинарных и иных взысканий Меры дисциплинарного воздействия со стороны СРОО, предусмотренные Федеральным законом «Об оценочной деятельности в Российской Федерации», а также внутренними документами СРОО, на дату подписания задания на оценку в количестве двух и более раз в течение предшествующих двух лет отсутствуют Информация о договоре страхования ответственности Оценщика Полис страхования личной профессиональной ответственности СПАО «ИНГОССТРАХ» №433-022155/16, срок действия договора страхования с 16.05.2016г. по 15.05.2021г. Образование Оценщика</p> <ul style="list-style-type: none"> • Диплом ПП №540970 от 30.06.2003 г. выдан Межотраслевым институтом повышения квалификации и переподготовки руководящих кадров и специалистов Российской экономической академии им. Г.В. Плеханова по программе «Оценка стоимости предприятия (бизнеса)». • Свидетельство о повышении квалификации ГОУ ДПО «Межотраслевой ИПК Российской экономической академии им. Г.В.Плеханова». Регистрационный номер 177-6С от 14.04.2006 г. и Регистрационный номер 227-9С от 16.06.2009 г. • Свидетельство о повышении квалификации ФГБОУ ДПО

	<p>«Государственная академия промышленного менеджмента им. Н.П. Пастухова». Регистрационный номер 894 от 14.12.2012 г.</p> <ul style="list-style-type: none"> Удостоверение о повышении квалификации ФГБОУ ДПО «Государственная академия промышленного менеджмента им. Н.П. Пастухова». Регистрационный номер 22259 от 25.12.2015 г. Квалификационный аттестат №009479-1 по направлению оценочной деятельности «Оценка недвижимости» от 12 апреля 2018 года. <p>Сведения о юридическом лице, с которым оценщик заключил трудовой договор</p> <ul style="list-style-type: none"> Общество с ограниченной ответственностью «Сюрвей.ру» ИНН 7701503076 Контакты: Россия, 105064, г. Москва, ул. Садовая-Черногрязская, д. 22, стр. 1. Тел.: +7 (495) 509-22-72. www.survey.ru. <p>Трудовой договор с ООО «Сюрвей.ру» №2 от 28.12.2007 года (бессрочный).</p>
Степень участия Оценщика в оценке	100% (полное участие)
Исполнитель	<p>Общество с ограниченной ответственностью «Сюрвей.ру» Россия, 105064, г. Москва, ул. Садовая-Черногрязская, д. 22, стр. 1 Место нахождения: ОГРН 1027739150328 Дата присвоения ОГРН 04.09.2002г. ОГРН 1037739878065 дата присвоения 25.09.2003 г. ИНН/КПП 7701503076 / 770101001 Тел. (495) 509-22-72</p> <p>Полис обязательного страхования ответственности при осуществлении оценочной деятельности СПАО «ИНГОССТРАХ» №433-022112/16, срок действия договора страхования с 16.04.2016г. по 15.04.2021г.</p>
Привлекаемые к проведению оценки и подготовке Отчета об оценке организации и специалисты	Не привлекались

Источник информации: Генеральный договор №500-56-0811 от 29.08.2011 г. и Дополнительное соглашение №35 от 11.06.2019 г.

3.1 Консолидация активов

Согласно Международным стандартам финансовой отчетности (IFRS) 13 «Оценка справедливой стоимости»:

13. Актив или обязательство, оцениваемое по справедливой стоимости, может представлять собой следующее:

(а) отдельный актив или обязательство (например, финансовый инструмент или нефинансовый актив); или

(б) группа активов, группа обязательств или группа активов и обязательств (например, единица, генерирующая денежные средства, или бизнес).

14. Тот факт, является ли актив или обязательство отдельным активом или обязательством, группой активов, группой обязательств или группой активов и обязательств для целей признания или раскрытия информации, зависит от его единицы учета. Единица учета для актива или обязательства определяется в соответствии с тем МСФО, который требует или разрешает оценку справедливой стоимости, за исключением случаев, предусмотренных в настоящем стандарте.

Согласно Федеральному стандарту оценки «Оценка недвижимости» (ФСО №7), утвержденным Приказом Минэкономразвития России от 25.09.2014 г. № 611:

4. Для целей настоящего Федерального стандарта объектами оценки могут выступать объекты недвижимости - застроенные земельные участки, незастроенные земельные участки, объекты капитального строительства, а также части земельных участков и объектов капитального строительства, жилые и нежилые помещения, вместе или по отдельности, с учетом связанных с ними имущественных прав, если это не противоречит действующему законодательству. Для целей настоящего Федерального стандарта объектами оценки могут выступать доли в праве на объект недвижимости.

На основании выше приведенного Оценщик делает вывод консолидация активов возможна и зависит от единиц учета, определенного в соответствующем МСФО. В связи с тем, что учет активов фонда не ведется по МСФО, Оценщик вводит допущение о рассмотрении единиц учета в соответствии с РСБУ¹ для целей настоящей оценки.

Согласно данным учета фонда (единица учета) – активы фонда находятся на персональном учете и не группируются.

¹ РСБУ (Российские стандарты бухгалтерского учета) – совокупность норм федерального законодательства России и Положений по бухгалтерскому учету (ПБУ), издаваемых Министерством Финансов РФ, которые регулируют правила бухгалтерского учета.

4 ПРИНЯТЫЕ ПРИ ПРОВЕДЕНИИ ОЦЕНКИ ОБЪЕКТА ОЦЕНКИ ДОПУЩЕНИЯ И ЗАЯВЛЕНИЕ О СООТВЕТСТВИИ

4.1 Принятые при проведении оценки объекта оценки допущения

Следующие допущения, принятые при проведении оценки, являются неотъемлемой частью настоящего Отчета:

- Отчет об оценке выполняется в соответствии с заданием на оценку и содержит обоснованное профессиональное суждение оценщика относительно стоимости объекта оценки, сформулированное на основе собранной информации и проведенных расчетов, с учетом допущений.
- В соответствии с гл.2, ст.12, ФЗ №135 «Об оценочной деятельности в Российской Федерации» от 29.07.1998г. «Итоговая величина рыночной или иной стоимости объекта оценки, указанная в отчете, составленном по основаниям и в порядке, которые предусмотрены настоящим Федеральным законом, признается достоверной и рекомендуемой для целей совершения сделки с объектом оценки, если в порядке, установленном законодательством Российской Федерации, или в судебном порядке не установлено иное. Рыночная стоимость, определенная в отчете, является рекомендуемой для целей совершения сделки в течение шести месяцев с даты составления отчета, за исключением случаев, предусмотренных законодательством Российской Федерации».
- Мнение Оценщика относительно рыночной стоимости объекта оценки действительно только на дату оценки. Оценщик не принимает на себя ответственности за изменение экономических, юридических и иных факторов, которые могут возникнуть после даты оценки и повлиять на рыночную ситуацию, а, следовательно, и на рыночную стоимость объекта оценки.
- В соответствии с заданием на оценку результат оценки (рыночную стоимость объекта оценки на дату оценки) Оценщик приводит единой величиной без суждения о возможных границах интервала, в котором, по его мнению, может находиться эта стоимость.
- В процессе проведения работ по оценке рыночной стоимости объекта оценки Оценщик исходит из условия достоверности предоставленной Заказчиком информации, характеризующей «количественные и качественные характеристики объекта оценки... и элементов, входящих в состав объекта оценки, которые имеют специфику, влияющую на результаты оценки объекта оценки».
- В рамках оценки стоимости Оценщиком не проводится юридическая экспертиза прав на объект оценки и соответствующих правовых документов.
- При проведении оценки предполагается отсутствие дефектов или скрытых фактов по объекту оценки, элементов, входящих в состав объекта оценки, которые имеют специфику, влияющую на результаты оценки объекта оценки, и которые Заказчик и Оценщик не могут знать в период проведения оценки.
- При использовании Оценщиком информации, полученной из сторонних источников, Оценщик исходит из принципов достаточности и достоверности используемой информации при соблюдении следующего условия: в тексте отчета об оценке должны присутствовать ссылки на источники информации либо копии материалов и распечаток, используемых в отчете, позволяющие делать выводы об источнике получения соответствующей информации и дате ее подготовки. В случае, если информация при опубликовании на сайте в информационно-телекоммуникационной

сети "Интернет" не обеспечена свободным доступом или в будущем возможно изменение этой информации или адреса страницы, на которой она опубликована, либо использована информация, опубликованная не в общедоступном печатном издании, к отчету об оценке приложены копии соответствующих материалов

- Отчет достоверен лишь в полном объеме и лишь в указанных в нем целях и задачах, с учетом оговоренных задании на оценку, так и по тексту отчета ограничений и допущений, использованных при расчете стоимости.
- Все расчеты были произведены с помощью программы Microsoft Office Excel. Значения расчетных параметров, приведенные в Отчете, отображаются в таблицах в округленном виде, что может приводить к расхождению итоговых значений в таблицах, рассчитанных в Excel и рассчитанных любым иным способом.
- Оцениваемый земельный участок общей площадью 90 000 кв. м. расположенный по адресу: Установлено относительно ориентира, расположенного за пределами участка. Ориентир д.Средняя. Участок находится примерно в от ориентира по направлению на Участок находится примерно в 1 км, по направлению на юго-восток от ориентира. Почтовый адрес ориентира: Костромская область, р-н Костромской. Представляет собой залесенный участок, на первой береговой линии р. Волга. Ближайшее окружение – садовые товарищества и дачные участки. Учитывая вышеизложенное и проведя анализ рынка объекта оценки, Оценщик вводит допущение о возможности изменения категории и вида разрешенного использования земельного участка и ведет расчет справедливой стоимости земельного участка, как земельного участка под дачное строительство с учетом стоимости межевания. По мнению Оценщика, данное допущение поможет получить достоверную информацию о справедливой стоимости оцениваемого земельного участка.
- Оцениваемые объекты имеют ограничение (обременение) права – доверительное управление, находятся на праве общей долевой собственности. Однако для целей данной оценки обременение и связанный с ним статус общей долевой собственности не учитывался и приравнен к праву собственности, в связи с «природой» данного обременения, которое является следствием нахождения имущества в собственности ЗПИФ. В случае продажи данного имущества оно передается покупателю без обременения в виде доверительного управления и на праве собственности. В связи с данными фактами обременение доверительное управление и статус общей долевой собственности не учитывались Оценщиком.
- Данные о балансовой стоимости на дату оценки не предоставлены Заказчиком, поскольку ЗПИФ не является юридическим лицом, в связи с чем, данные о балансовой стоимости отсутствуют, однако, данный факт не влияет на справедливую стоимость объекта оценки.

4.2 Заявление о соответствии Оценщика и Исполнителя

4.2.1 Заявление оценщика

Оценщик удостоверяет, что на основании имевшейся в его распоряжении информации:

- Выполненный анализ, высказанные мнения и полученные выводы действительны исключительно в пределах, оговоренных в настоящем отчете допущений и ограничительных условий, и являются персональными, непредвзятыми, профессиональными анализом, мнением и выводами оценщика.
- Оценщик не имеет ни в настоящем, ни в будущем какого-либо интереса в отношении объекта оценки, а также не имеет личной заинтересованности и предубеждения в отношении вовлеченных в предполагаемую сделку сторон.
- Вознаграждение оценщика ни в коей мере не связано с объявлением заранее предопределенной стоимости или тенденцией в определении стоимости в пользу Заказчика или его клиента, с достижением заранее оговоренного результата или событиями, произошедшими в результате анализа, мнений или выводов, содержащихся в отчете.

4.2.2 Сведения о независимости юридического лица, с которым оценщик заключил трудовой договор

- Настоящим Общество с ограниченной ответственностью «Сюрвей.ру» подтверждает полное соблюдение принципов независимости, установленных ст. 16 Федерального закона от 29.07.1998 N 135-ФЗ «Об оценочной деятельности в Российской Федерации».
- Общество с ограниченной ответственностью «Сюрвей.ру» подтверждает, что не имеет имущественного интереса в объекте оценки и (или) не является аффилированным лицом заказчика.
- Размер денежного вознаграждения за проведение оценки объекта оценки не зависит от итоговой величины стоимости объекта оценки, указанной в настоящем отчете об оценке.

4.2.3 Сведения о независимости оценщика

- Настоящим оценщик Миронов Александр Андреевич подтверждает полное соблюдение принципов независимости, установленных ст. 16 Федерального закона от 29.07.1998 N 135-ФЗ «Об оценочной деятельности в Российской Федерации», при осуществлении оценочной деятельности и составлении настоящего отчета об оценке.
- Оценщик Миронов Александр Андреевич не является учредителем, собственником, акционером, должностным лицом или работником юридического лица - заказчика, лицом, имеющим имущественный интерес в объекте оценки. Оценщик не состоит с указанными лицами в близком родстве или свойстве.
- Оценщик Миронов Александр Андреевич не имеет в отношении объекта оценки вещных или обязательственных прав вне договора и не является участником (членом) или кредитором юридического лица – заказчика, равно как и заказчик не является кредитором или страховщиком оценщика.

- Размер оплаты оценщику за проведение оценки объекта оценки не зависит от итоговой величины стоимости объекта оценки, указанной в настоящем отчете об оценке.

Оценщик

 /Миронов Ал.А./

Генеральный директор
ООО «Сюрвей.ру»

 /Миронов Ан.А./


5 ПРИМЕНЯЕМЫЕ СТАНДАРТЫ ОЦЕНОЧНОЙ ДЕЯТЕЛЬНОСТИ

Оценщик является Субъектом, действующим на территории Российской Федерации. В силу этого обстоятельства Оценщик обязан использовать стандарты в области оценочной деятельности, обязательные к применению на территории РФ.

Оценщик является членом СРО НП «Саморегулируемая организация Ассоциация Российских Магистров Оценки» (свидетельство №2860-12 от 11.07.2012 г.). В силу этого обстоятельства Оценщик обязан использовать стандарты СРО НП «Саморегулируемая организация Ассоциация Российских Магистров Оценки».

Настоящий Отчет составлен в полном соответствии со следующими стандартами и законодательными актами:

1) Стандарты оценки и законодательные акты, обязательные к применению в РФ:

- Федеральный закон от 29.07.1998 №135-ФЗ «Об оценочной деятельности в Российской Федерации» (далее №135-ФЗ);
- Федеральный стандарт оценки «Общие понятия оценки, подходы к оценке и требования к проведению оценки (ФСО №1)», утвержденный Приказом Минэкономразвития Российской Федерации №297 от 20.05.2015г. (далее ФСО №1);
- Федеральный стандарт оценки «Цель оценки и виды стоимости (ФСО №2)», утвержденный Приказом Минэкономразвития Российской Федерации №298 от 20.05.2015г. (далее ФСО №2);
- Федеральный стандарт оценки «Требования к отчету об оценке (ФСО №3)», утвержденный Приказом Минэкономразвития Российской Федерации №299 от 20.05.2015г. (далее ФСО №3);
- Федеральный стандарт оценки «Оценка недвижимости (ФСО №7)», утвержденный приказом Минэкономразвития России от 25.09.2014 №611 (далее ФСО №7).

2) Стандарты оценки, обязательные к применению оценщиками-членами СРО:

- Правила и стандарты СРО НП «Саморегулируемая организация Ассоциация Российских Магистров Оценки», утвержденные Решением Президиума НП "АРМО" от 16.01.2008 г. (<http://sroarmo.ru/standarty-i-pravila>).

3) Международные стандарты оценки

- Международный стандарт финансовой отчетности (IFRS) 13 «Оценка справедливой стоимости» (введен в действие на территории Российской Федерации Приказом Минфина России от 28.12.2015 № 217н)

Использование «Международных стандартов оценки» связано с тем, что перечисленные выше стандарты оценки, обязательные к применению при осуществлении оценочной деятельности в Российской Федерации определяют общие принципы оценки, а Международные стандарты определяют конкретные принципы оценки тех или иных видов собственности.

Возможность использования Международных стандартов оценки подтверждена ст. 7 Гражданского кодекса РФ «Гражданское законодательство и нормы международного права», где указано, что «Общепризнанные принципы и нормы международного права и международные договоры Российской Федерации являются в соответствии с

Конституцией Российской Федерации составной частью правовой системы Российской Федерации» и могут непосредственно применяться кроме случаев, когда из международного договора следует, что для его применения требуется издание внутригосударственного акта».

Согласно Указаниям Банка Центрального банка Российской Федерации (Банка России) от 25 августа 2015 года, №3758-у:

«Правила определения стоимости чистых активов должны соответствовать требованиям законодательства Российской Федерации, в том числе настоящего Указания и иных нормативных актов Банка России», а именно:

«1.3 Стоимость активов и величина обязательств определяются по справедливой стоимости в соответствии с Международным стандартом финансовой отчетности (IFRS) 13 "Оценка справедливой стоимости", введенным в действие на территории Российской Федерации приказом Министерства финансов Российской Федерации от 18 июля 2012 года N 217н "О введении в действие и прекращении действия документов Международных стандартов финансовой отчетности на территории Российской Федерации", зарегистрированным Министерством юстиции Российской Федерации 3 августа 2012 года N 25095 (Российская газета от 15 августа 2012 года), с поправками, введенными в действие на территории Российской Федерации приказом Министерства финансов Российской Федерации от 17 декабря 2014 года N 151н "О введении документов Международных стандартов финансовой отчетности в действие на территории Российской Федерации", зарегистрированным Министерством юстиции Российской Федерации 15 января 2015 года N 35544 ("Официальный интернет-портал правовой информации" (www.pravo.gov.ru), 15 января 2015 года), с учетом требований настоящего Указания.»

«1.4 Стоимость активов, в том числе определенная на основании отчета оценщика (далее – отчет оценщика), составленного в соответствии с требованиями Федерального закона от 29 июля 1998 года № 135-ФЗ «Об оценочной деятельности в Российской Федерации» определяется без учета налогов, которые уплачиваются в соответствии с законодательством Российской Федерации или иностранного государства при приобретении и реализации указанных активов.»

В связи с тем, что в Федеральном законе «Об оценочной деятельности в Российской Федерации» № 135 от 29 июля 1998 в текущей редакции и Федеральных стандартах оценки (ФСО) №1 от 20.05.2015 г. № 297, №2 от 20.05.2015 г. № 298, №3 от 20.05.2015 г. № 299 отсутствует четкое определение понятия «справедливая стоимость», на основании Статьи 7 ФЗ № 135 «Об оценочной деятельности в Российской Федерации» от 29 июля 1998:

«В случае, если в нормативном правовом акте, содержащем требование обязательного проведения оценки какого-либо объекта оценки, либо в договоре об оценке объекта оценки (далее - договор) не определен конкретный вид стоимости объекта оценки, установлению подлежит рыночная стоимость данного объекта.

Указанное правило подлежит применению и в случае использования в нормативном правовом акте не предусмотренных настоящим Федеральным законом или стандартами оценки терминов, определяющих вид стоимости объекта оценки, в том числе терминов "действительная стоимость", "разумная стоимость", "эквивалентная стоимость", "реальная стоимость" и других.»

Оценщик вводит допущение о приравнивании понятий «справедливая стоимость» и «иная стоимость», как вывод приравнивает справедливую и рыночную стоимости.

6 ОПИСАНИЕ ОБЪЕКТОВ ОЦЕНКИ

6.1 Перечень использованных при проведении оценки объектов оценки данных с указанием источников их получения

Оценщиком не проводилась техническая экспертиза объекта оценки и юридическая экспертиза прав на объекты оценки и соответствующих правовых документов.

Описание основных характеристик оцениваемых объектов составлено на основании обобщения данных из документов и материалов, предоставленных Заказчиком (приведены в Приложении настоящего Отчета «Копии документов, предоставленных Заказчиком»), в соответствии с перечнем, представленным в таблице ниже.

Таблица 6-1 Перечень документов, предоставленных Заказчиком по объектам оценки

№	Объект оценки	Документы по объекту оценки, предоставленные Заказчиком	
1	Земельный участок	Выписка из ЕГРН	№ 99/2019/264681133 от 04.06.2019 г.

Источник информации: информация, предоставленная Заказчиком

6.2 Информация об имущественных правах и обременениях объектов оценки

Таблица 6-2 Информация об имущественных правах и обременениях объектов оценки

№	Объект оценки	Зарегистрированное право	Существующие ограничения/ обременения
1	Земельный участок	Общая долевая собственность	Доверительное управление, 44-44/001-44/001/006/2015-5492/3 от 17.08.2015 г.

Источник: Информация, предоставленная Заказчиком, согласно документам по перечню в п.6.1 «Перечень использованных при проведении оценки объекта оценки данных с указанием источников их получения» настоящего Отчета

Объекты оценки принадлежат на праве общей долевой собственности: Владельцы инвестиционных паев - Закрытый паевой инвестиционный фонд недвижимости «Азимут» данные о которых устанавливаются на основании данных лицевых счетов владельцев инвестиционных паев в реестре владельцев инвестиционных паев и счетов депо владельцев инвестиционных паев

Целью настоящей оценки является определение недвижимого имущества, составляющего активы Закрытого паевого инвестиционного фонда недвижимости.

К объектам оценки относятся объекты гражданских прав, в отношении которых законодательством Российской Федерации установлена возможность их участия в гражданском обороте (ФСО № 1). Объект недвижимости, оцениваемый в данном Отчете, может являться объектом оценки, так как относится к объектам гражданских прав.

Согласно Свидетельствам о государственной регистрации права, оцениваемым правом является право общей долевой собственности. Право общей долевой собственности является частным случаем права собственности, регламентируемого статьей 209 части 1 Гражданского кодекса РФ.

Раздел имущества, составляющего паевой инвестиционный фонд, и выдел из него доли в натуре не допускаются. Понятие общей долевой собственности указано в статье 244 Гражданского кодекса РФ (ГК РФ), в соответствии с которой имущество, находящееся в собственности двух или нескольких лиц, принадлежит им на праве общей собственности. Распоряжение имуществом, находящимся в долевой собственности, осуществляется по соглашению всех ее участников, то есть, в данном случае, управляющей компанией, в соответствии с правилами доверительного управления. Однако в соответствии с пп. 14 ст. 13.2 ФЗ «Об инвестиционных фондах» (N 156-ФЗ от 29 ноября 2001 г. (в действующей редакции)) управляющая компания не вправе распоряжаться имуществом, переданным в оплату инвестиционных паев, за исключением случая включения такого имущества в состав паевого инвестиционного фонда или возврата лицу, передавшему указанное имущество в оплату инвестиционных паев.

Владение и пользование имуществом, находящимся в долевой собственности, осуществляются по соглашению всех ее участников, а при недостижении согласия - в порядке, устанавливаемом судом. Собственник, предоставляя свои полномочия по договору доверительного управления другому лицу, остается собственником, поскольку осуществление указанных полномочий происходит в его интересах. Доверительный управляющий лишен возможности управлять имуществом в своих интересах, как бы широки ни были его права, и подчинен воле собственника, направленной на получение разумной выгоды от использования его имущества.

Оцениваемые объекты недвижимости имеют ограничения (обременения) права - доверительное управление. Доверительное управление имуществом возникает одновременно с общей долевой собственностью владельцев инвестиционных паев на имущество, составляющее

паевой фонд, и является обременением, подлежащим государственной регистрации. Правовое регулирование доверительного управления как вида обременения осуществляется Гражданским кодексом РФ. Доверительное управление имуществом заключается в том, что одна сторона передает другой имущество на определенный срок в доверительное управление, которая в свою очередь осуществляет управление этим имуществом в интересах учредителя управления. При продаже объектов, оцениваемое имущество будет передано новому собственнику без ограничений (обременений) прав, так как наличие обременения связано не с самим имуществом, а с его правообладателем, поэтому возможное обременение после продажи права общей долевой собственности в виде доверительного управления не учитывалось.

Так как предполагаемое использование результатов оценки - для расчета стоимости чистых активов Закрытого паевого инвестиционного фонда, то оценка производится без учета ограничений (обременений) прав, связанных с общей долевой собственностью и ограничением (обременением) права – доверительным управлением.

Вывод: Объект оценки находится на праве общей долевой собственности у владельцев инвестиционных паев Закрытого паевого инвестиционного фонда недвижимости «Азимут», имеет ограничение (обременение) – доверительное управление. Однако для целей данной оценки обременение и связанный с ним статус общей долевой собственности не учитывался и приравнен к праву собственности, в связи с «природой» данного обременения, которое является следствием нахождения имущества в собственности ЗПИФ. Дальнейший расчет производился при условии, что информация, представленная Заказчиком о наличии ограничений (обременений) права, характеризуется полнотой и достоверностью.

6.3 Фотографии объекта оценки





















Объект оценки представляет собой земельный участок. Территория бывшего пионерского лагеря, на котором располагались корпуса для размещения детей и обслуживания самого лагеря. На дату проведения оценки, строения полностью разрушены, на участке имеются следы фундамента бывших сооружений. К территории подходит асфальтированная дорога. Ввиду расположения вблизи населенного пункта доступны все центральные коммуникации, однако фактического подключения нет. Рельеф участка ровный, на участке многолетние насаждения, заболоченности нет, в 300 метрах от участка протекает река Волга.

6.4 Количественные и качественные характеристики объектов оценки

Таблица 6-3 Количественные и качественные характеристики объектов оценки

№	Объект оценки	Площадь, кв. м.	Адрес	Краткая характеристика
1	Земельный участок	90 000,00	Установлено относительно ориентира, расположенного за пределами участка. Ориентир д.Средняя. Участок находится примерно в от ориентира по направлению на Участок находится примерно в 1 км, по направлению на юго-восток от ориентира. Почтовый адрес ориентира: Костромская область, р-н Костромской	Земельный участок свободен от строений, имеет ровный рельеф, залесен, доступны все центральные коммуникации, фактического подключения нет.

Источник: Информация, предоставленная Заказчиком, согласно документам по перечню в п.б.1 «Перечень использованных при проведении оценки объекта оценки данных с указанием источников их получения» настоящего Отчета

6.4.1 Данные кадастрового учета

Справочная информация по объектам недвижимости в режиме online

Земельный участок	
Вернуться к результатам поиска Сформировать новый запрос	
Кадастровый номер:	44:07:110902:23
Статус объекта:	Ранее учтенный
Дата постановки на кадастровый учет:	04.03.2004
Категория земель:	Земли сельскохозяйственного назначения
Разрешенное использование:	Для иных видов использования, характерных для населенных пунктов
Площадь:	90000
Единица измерения (код):	Квадратный метр
Кадастровая стоимость:	172800
Дата внесения стоимости:	01.02.2013
Дата утверждения стоимости:	01.01.2013
Адрес (местоположение):	Костромская область, р-н Костромской
Дата обновления информации:	30.08.2018
Форма собственности:	Частная
▼ Права и ограничения	
Право	Ограничение
№ 44-44/001-44/001/006/2015-5492/2 от 10.07.2015 (Общая долевая собственность)	№ 44-44/001-44/001/006/2015-5492/3 от 17.08.2015 (Доверительное управление)
Найти объект на публичной кадастровой карте	
Сформировать запрос	
Вернуться к результатам поиска Сформировать новый запрос	

Справочная информация по объектам недвижимости в режиме online

Проверка состояния запроса online

Проверка электронного документа

Сервис формирования квитанции

Публичная кадастровая карта

Получение сведений из Фонда данных государственной кадастровой оценки

Открытые данные

Реестр кадастровых инженеров

№	Объект права	Кадастровый номер	Площадь, кв. м.	Адрес	Кадастровая стоимость, руб.
1	Земельный участок	44:07:110902:23	90 000,00	Установлено относительно ориентира, расположенного за пределами участка. Ориентир д.Средняя. Участок находится примерно в от ориентира по направлению на Участок находится примерно в 1 км, по направлению на юго-восток от ориентира. Почтовый адрес ориентира: Костромская область, р-н Костромской	172 800,00

6.4.2 Описание земельного участка

Объект оценки	Кадастровый номер	Площадь	Категория	Вид разрешенного использования	Кадастровая стоимость руб.	Право собственности
Земельный участок	44:07:110902:23	90 000,00	Земли сельскохозяйственного назначения	Для иных видов использования, характерных для населенных пунктов	172 800,00	№ 44-44/001-44/001/006/2015-5492/2 от 10.07.2015 (Общая долевая собственность)

Земельный участок 59:01:4416064:14		
№	Характеристика ЗУ	
1	Расположение участка	Костромская область, р-н Костромской
Качественные характеристики ЗУ:		
1	Местоположение по отношению к автодорогам	Объект расположен на незначительном удалении от улицы Центральная / улицы Волжская
2	Типичная застройка района	Участок расположен в прибрежной зоне р. Волга, в 1 км от д. Середняя, окружающая застройка близ участка отсутствует, ближайшая застройка – СНТ, ДНП.
3	Плотность застройки территории	Ниже средней
4	Зона ПЗЗ	Зона дачных, садовнических и огороднических объединений граждан, зона отдыха
5	Транспортная доступность	В 2 км расположена ж/д станция Малышково, до д. Середняя есть маршрутное такси
6	Наличие водоема	Прибрежная линия, р. Волга в 300 метрах
7	Инфраструктура района	В непосредственной близости от объекта оценки расположен лесной массив и река Волга

8	<i>Благоустройство территории</i>	Прилегающая территория благоустроена, имеются асфальтированные пути по границе участка, грунтовые подъездные пути
9	<i>Инженерно-геологические условия</i>	Рельеф участка ровный, залесен. Строительство капитальных объектов на данном земельном участке возможно
10	<i>Краткие выводы</i>	Оцениваемый земельный участок расположен в лесной и прибрежной зоне. В непосредственной близости с объектом оценки расположены зеленые насаждения, река Волга. Развитость инженерной инфраструктуры высокая, так как объект оценки расположен в черте населенного пункта, имеется возможность обеспечения инженерными коммуникациями (отоплением, водоснабжением, канализацией, электроснабжением). Анализ района местоположения объекта оценки позволяет сделать вывод о достаточной инвестиционной привлекательности объекта оценки.

6.4.3 Данные кадастровой карты

ПУБЛИЧНАЯ КАДАСТРОВАЯ КАРТА

Участки ▾ 44:07:110902:23 **Найти**

Земельные участки ¹ ★

1. **44:07:110902:23** 📄 ⚙️ 🗺️
 Костромская область, р-н Костромской
[План ЗУ](#) → [План КК](#) → [Поиск в границах объекта](#) →

Информация	Услуги
Тип:	Земельный участок
Кад. номер:	44:07:110902:23
Кад. квартал:	44:07:110902
Статус:	Ранее учтенный
Адрес:	Костромская область, р-н Костромской
Категория земель:	Земли сельскохозяйственного назначения
Форма собственности:	Частная собственность
Кадастровая стоимость:	172 800,00 руб.
Декларированная площадь:	90 000 кв. м
Разрешенное использование:	Для иных видов использования, характерных для населенных пунктов
по документу:	-
Кадастровый инженер:	-
Дата постановки на учет:	04.03.2004
Дата изменения сведений в ГКН:	10.05.2018
Дата выгрузки сведений из ГКН:	20.09.2018

ПУБЛИЧНАЯ КАДАСТРОВАЯ КАРТА

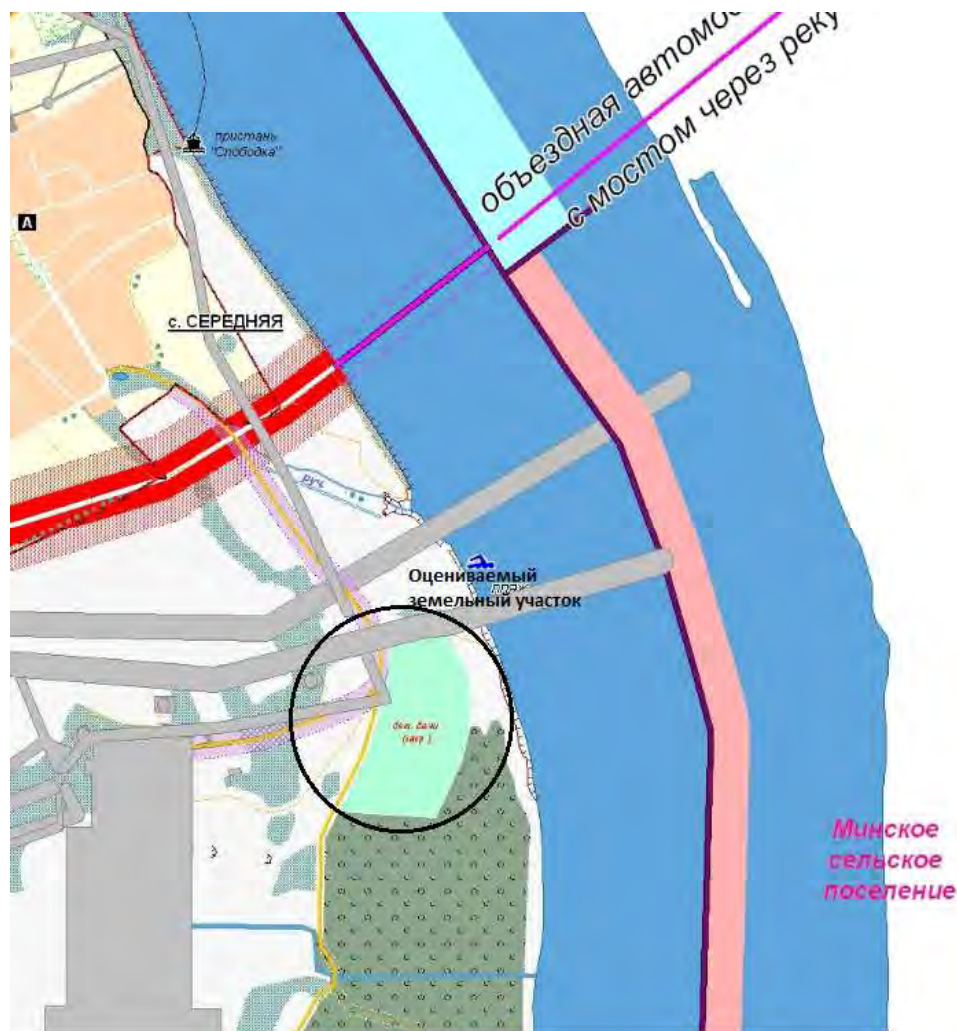
Участки 44:07:110902:23 Найти

Земельные участки ¹

1. 44:07:110902:23
Костромская область, р-н Костромской
[План ЗУ](#) → [План КК](#) → [Поиск в границах объекта](#) →

Информация	Услуги
Тип:	Земельный участок
Кад. номер:	44:07:110902:23
Кад. квартал:	44:07:110902
Статус:	Ранее учтенный
Адрес:	Костромская область, р-н Костромской
Категория земель:	Земли сельскохозяйственного назначения
Форма собственности:	Частная собственность
Кадастровая стоимость:	172 800,00 руб.
Декларированная площадь:	90 000 кв. м
Разрешенное использование:	Для иных видов использования, характерных для населенных пунктов
по документу:	-
Кадастровый инженер:	-
Дата постановки на учет:	04.03.2004
Дата изменения сведений в ГКН:	10.05.2018
Дата выгрузки сведений из ГКН:	20.09.2018

6.4.4 Данные Генерального плана Средняковского сельского поселения

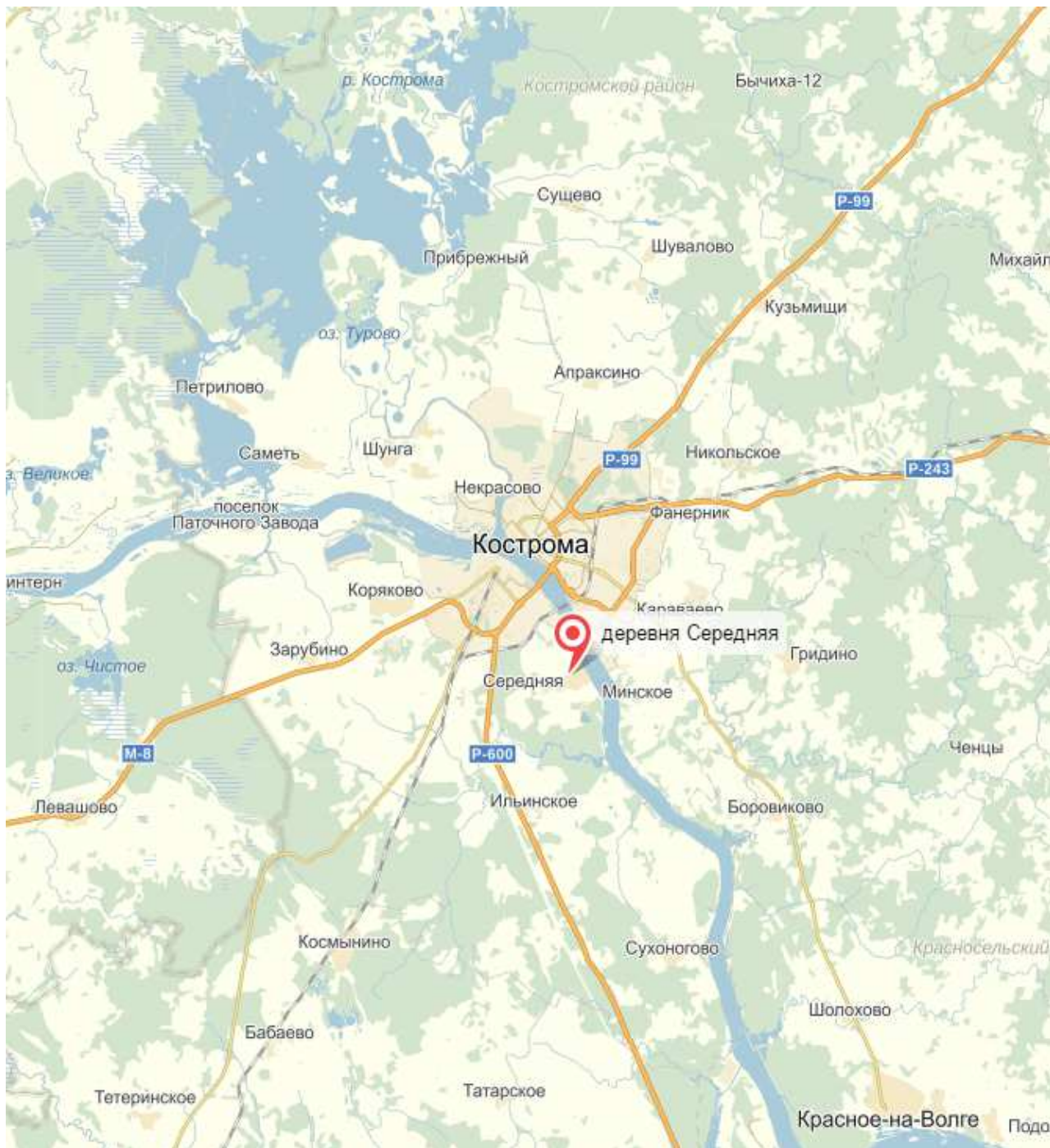


ТЕРРИТОРИИ	
	Застроенные кварталы населённых пунктов
	Дачные, садоводческие и огороднические объединения граждан
	Земли сельскохозяйственного назначения
	Древесно-кустарниковая растительность
	Земли промышленности, энергетики, транспор
	Зона специального назначения
	Земли лесного фонда
ОБЪЕКТЫ ТРАНСПОРТА	
ЖЕЛЕЗНЫЕ ДОРОГИ	
	железная дорога
	полоса отвода
АВТОМОБИЛЬНЫЕ ДОРОГИ	
<u>дороги федерального значения</u>	
	усовершенствованные с твердым покрытием
<u>дороги регионального значения</u>	
	усовершенствованные с твердым покрытием
<u>дороги местного значения</u>	
	усовершенствованные с твердым покрытием
	грунтовые
<u>дороги прочие</u>	
	полевые
	дорожно-уличная сеть
	номер и техническая классификация дорог
<u>искусственные дорожные и гидротехнические сооружения</u>	

Источник: Правила землепользования и застройки, Генеральный план СП Средняковское /

6.5 Информация о местоположении объектов оценки

Объектом оценки является недвижимое имущество (Земельный участок) расположенное по адресу: Земельный участок расположенный по адресу: Установлено относительно ориентира, расположенного за пределами участка. Ориентир д.Средняя. Участок находится примерно в от ориентира по направлению на Участок находится примерно в 1 км, по направлению на юго-восток от ориентира. Почтовый адрес ориентира: Костромская область, р-н Костромской. Площадью - 90 000,00 кв.м. кадастровый номер 44:07:110902:23.





6.5.1 Краткая информация о Костромской области.

Краткая историческая справка

В 1152 году ростово-суздальский князь Юрий Долгорукий, укрепляя северную границу своих владений, заложил при слиянии рек Костромы и Волги пограничный город-крепость Кострому.

Костромской край не раз становился центром политической, культурной, духовной жизни России. Именно здесь в 1613 году постановлением Земского собора венчали на царство Михаила Федоровича Романова. Впоследствии Кострому стали называть «колыбелью дома Романовых». В тот же период времени совершил свой подвиг крестьянин Костромской губернии Иван Сусанин – патриот земли русской.

В 1767 году Екатерина II после посещения Костромы учредила герб с изображением ладьи, на которой она прибыла в Кострому. А когда Екатерину II спросили, каким она хочет видеть город, императрица развернула свой веер. По легенде, это послужило поводом сделать планировку улиц города в виде веера.

Официально Костромская область была образована в существующих границах с центром в городе Костроме Указом Президиума Верховного Совета СССР 13 августа 1944 года.

География и население

Костромская область расположена в центре европейской части России. Протяженность её с севера на юг - 260 км, с запада на восток - 420 км. Площадь 60 211 км².

Область граничит: на севере — с Вологодской областью, на юге — с Ивановской и Нижегородской областями, на западе — с Ярославской, на востоке — с Кировской областью.

Численность населения на 1 января 2017 года составляет 648 157 человек.

На территории Костромской области располагаются особо охраняемые природные территории, такие как Государственный природный заповедник «Кологривский лес», Государственный природный заказник «Сумароковский» имеющие федеральный уровень значения и 12 государственных природных заказников и туристско-рекреационных местностей регионального значения.

Инфраструктура

По территории Костромской области проходит транспортный коридор «Санкт-Петербург - Екатеринбург», в состав которого входит автомобильная дорога «Кострома – Шарья - Киров – Пермь».

Данная автомобильная дорога имеет большое значение, как транзитная транспортная артерия не только для Костромской области, но и для Российской Федерации в целом, поскольку имеет выход через город Кострому к существующим федеральным трассам М-8 «Холмогоры» и А-113 «Кострома - Иваново» и проходит через всю область по территориям 8 муниципальных районов в восточном направлении от Костромы. При дальнейшем увеличении количества транспорта, связанного с прохождением транзитного грузопотока из восточных регионов в направлении города Москвы, значение данной автомобильной дороги для экономики России будет увеличиваться. В перспективе планируется строительство автомобильной дороги «Обход города Костромы» с мостом через реку Волга.

Основой железнодорожного транспорта на территории Костромской области является Северная железная дорога – филиал ОАО «Российские железные дороги».

Речная транспортная система области имеет водные выходы в Черное, Каспийское, Балтийское и Северное моря.

Удобство транспортно-географического положения связано также с прохождением по территории Костромской области магистрального водного пути по р. Волге.

Надежное энергоснабжение области гарантировано работой Костромской ГРЭС – одной из наиболее крупных и экономичных электростанций в России. Одним из масштабных проектов, планируемых к осуществлению на территории региона в ближайшее время, является строительство Центральной АЭС.

Потребление электроэнергии для собственных нужд региона составляет примерно 1/4 от объема выработанной электроэнергии, включая потери.

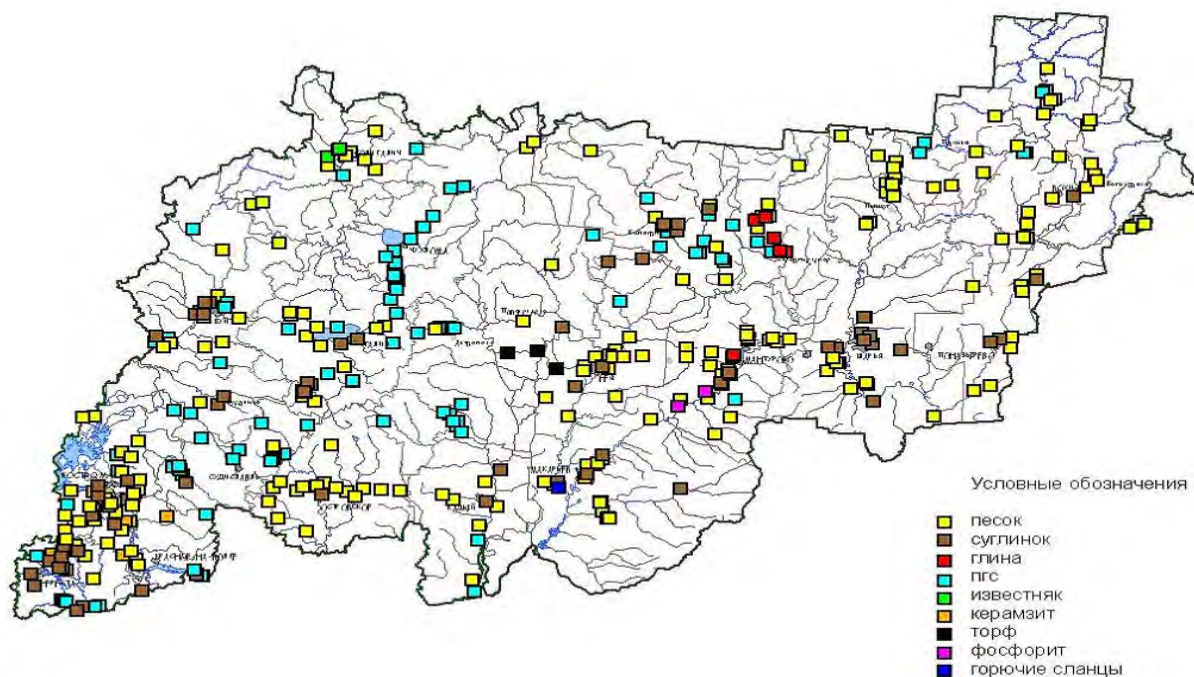
Энергоизбыточность Костромской области определяет целесообразность и экономическую оправданность размещения на территории региона энергоемких производств.

Экономика региона

Костромская область относится к промышленно-аграрным регионам. Традиционной производственной ориентацией области является лесное и сельское хозяйство, электроэнергетика и машиностроение, текстильная промышленность.

Минерально-сырьевая база полезных ископаемых Костромской области представлена преимущественно месторождениями строительного и агрохимического сырья (месторождения торфа и сапропеля, карбонатных пород для известкования почв).

Месторождения полезных ископаемых на территории Костромской области



На территории Костромской области выявлено и разведано 1158 месторождений общераспространенных полезных ископаемых, из них 516 месторождений строительных материалов, 614 месторождений торфа и 28 – сапропеля.

Кроме общераспространенных полезных ископаемых на территории области из неэксплуатируемых полезных ископаемых особо обращают на себя внимание месторождения горючих углистых сланцев и фосфоритов.

На территории области выявлены прогнозные ресурсы по углеводородному сырью, титаноциркониевым россыпям, золоту, поваренной соли и минеральным пигментам. Широкое распространение имеют минеральные подземные воды различного состава и минерализации.

Минерально-сырьевая база Костромской области

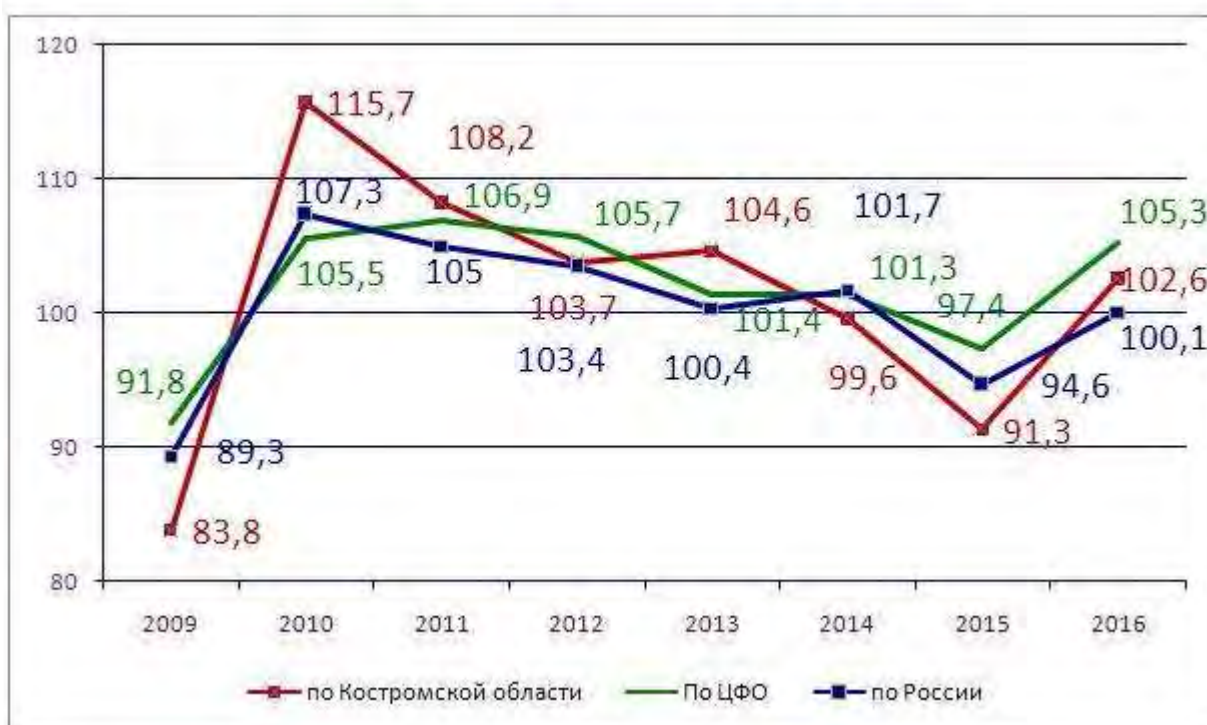
Право пользования недрами предоставляется на основе аукциона.

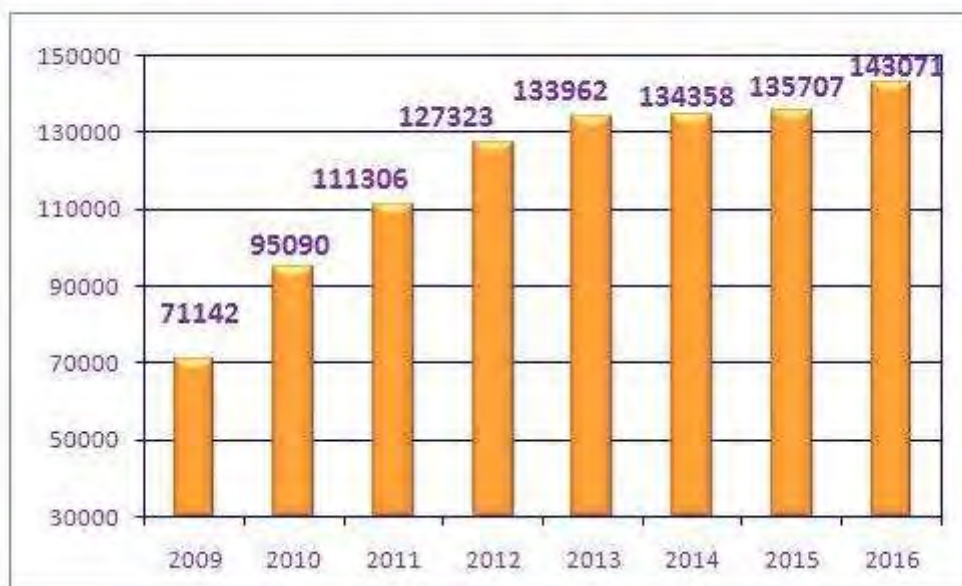
Промышленное производство.

Промышленный комплекс является основой региональной экономики, в его состав входят свыше 230 крупных и средних предприятий, около 460 малых предприятий.

Среднегодовые темпы роста промышленного производства в Костромской области в 2009-2016 гг. составили 3,6 % (для сравнения в Российской Федерации данный показатель составил 1,8 %, в ЦФО – 3,3 %).

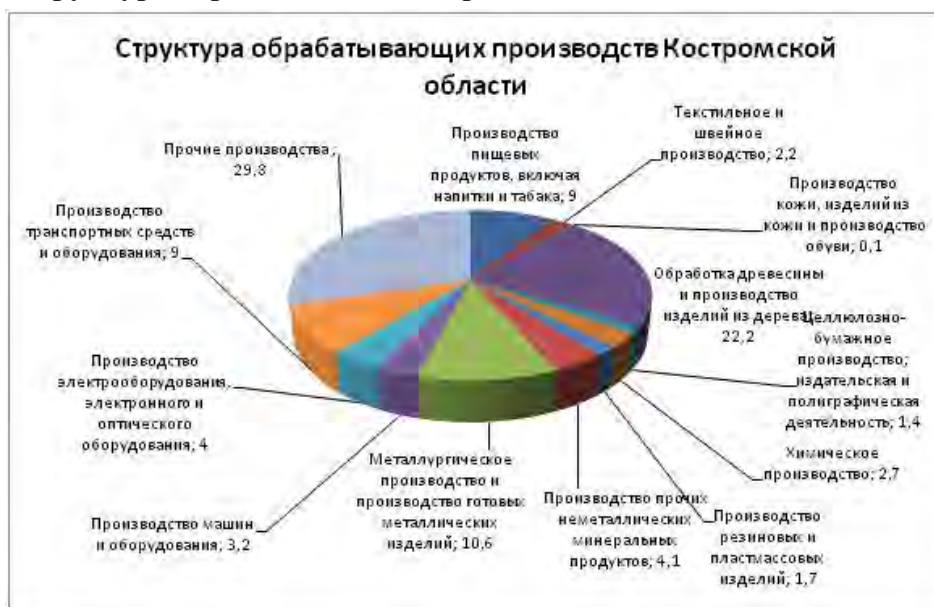
Индекс промышленного производства, %



Объем отгруженной продукции по Костромской области, млн. руб.

Наибольший удельный вес в структуре промышленного производства приходится на обрабатывающие производства (более 70 процентов).

В структуре обрабатывающих производств наибольшая доля приходится на ювелирное производство (28%), обработку древесины и изделий из дерева (22%), металлургическое производство и производство готовых металлических изделий (11%).

Структура обрабатывающих производств

На территории региона существуют готовые отраслевые территориальные производственные комплексы, имеющие хороший конкурентный потенциал во всероссийском, а по отдельным направлениям – в международном масштабе.

К числу таких комплексов относятся:

- ювелирный центр в п. Красное-на-Волге и г. Костроме;

- центр химической промышленности в г. Буре;
- машиностроительный комплекс в г. Галиче и г. Костроме;
- судостроительный комплекс в г. Костроме;
- мясомолочные комплексы на западе и юге области;
- лесной и лесоперерабатывающий комплексы на востоке области.



Отдельные отрасли экономики Костромской области имеют значительный удельный вес в общероссийском масштабе производства: в регионе производится две трети ювелирных изделий из золота и серебра, выпуск льняных тканей составляет более 25%.

Успешно развивается машиностроение – каждый пятый кран на автомобильном ходу выпускается в Костромской области. Имея значительные лесные ресурсы, регион производит около 12% древесноволокнистых плит и 10% клееной фанеры.

Предприятия области являются лидерами в России по производству нефтегазового и грузоподъемного оборудования, деталей цилиндрической группы, элементов микропроцессорной системы управления двигателем, продукции судостроения, пряжи хлопчатобумажной, тканей льняных и полульняных, пиломатериалов, древесноволокнистых (ДВП) и древесностружечных плит (ДСП), фанеры, ламинированных половых и настенных плит.

Агропромышленный комплекс

Агропромышленный комплекс Костромской области является одним из наиболее важных секторов экономики региона. Сельское хозяйство области специализируется на ведении растениеводства, молочно-мясного скотоводства. Доля продукции животноводства в валовой продукции сельского хозяйства составляет 56%, доля продукции растениеводства 44%. Природно-климатические условия, состояние почв благоприятны для выращивания трав, что позволяет обеспечивать отрасль животноводства кормами в необходимом количестве.

Природно-климатические условия, состояние почв благоприятны для выращивания трав, что позволяет обеспечивать отрасль животноводства кормами в необходимом количестве. В области рентабельно производство молока, зерна, овощей, картофеля, льна долгунца, рапса.

Птицеводство – динамично развивающаяся подотрасль сельского хозяйства региона, которая в последние годы демонстрирует устойчивое развитие.

Для повышения конкурентоспособности сельскохозяйственной продукции, инвестиционной привлекательности и комплексного социально-экономического развития сельской местности в сфере агропромышленного комплекса действуют «Концепция развития агропромышленного комплекса на период до 2020 года», Государственная программа Костромской области «Развитие сельского хозяйства и регулирования рынков сельскохозяйственной продукции, сырья и продовольствия в Костромской области на 2013-2020 годы». Сельское хозяйство области производит 16% валового регионального продукта.

С 2009 года успешно функционирует торговая площадка для реализации продукции ведущих предприятий молочной промышленности Костромского региона - «Сырная биржа», где желающие могут приобрести понравившийся товар по цене производителя. Самые известные марки костромских сыров «Костромской» и «Сусанинский» занесены в каталог 100 лучших товаров России.

Лесопромышленный комплекс

Костромская область обладает крупнейшими в европейской части Российской Федерации запасами леса. Почти три четверти территории региона покрыто лесом. Общий запас древесины превышает 700 млн. м³.

Расчетная лесосека, тыс. м ³		Фактическое использование, тыс. м ³		Процент использования расчетной лесосеки, %		Породный состав леса
ВСЕГО	В том числе по хвойному составу	ВСЕГО	В том числе по хвойному составу	ВСЕГО	В том числе по хвойному составу	
11 366,7	3 934,0	5 573,77	1 762,00	49,04	44,79	3Е2С4Б10с

Расчетная лесосека по Костромской области составляет 11,4 млн. м³, в том числе по хвойному составу 3,9 млн. м³, однако фактически используется менее чем на 50 %.

Лесопромышленный комплекс занимает 2 место в экономике области по объёму производства. Наибольший удельный вес в региональной структуре экспорта составляет лесопромышленная группа товаров, которая формирует более 60 % объема экспортируемой продукции.

Внутренняя политика Костромской области в этой отрасли направлена на создание лесопромышленных кластеров, где основной акцент сделан на комплексное освоение ресурсов и организацию безотходного деревообрабатывающего производства (выпуск OSB, MDF плит, мебельных щитов, фанеры, ламината и др.).

Арендная плата за лесные ресурсы в среднем составляет 70 руб./м³ в зависимости от объема, состава, расположения расчетной лесосеки.

Строительный комплекс

Костромская область обладает развитой базой промышленности строительных материалов, которая увеличивается и включает в себя 82 предприятия, в том числе 14 крупных. Существующие мощности предприятий отрасли в полном объеме обеспечивают строительство жилья, объектов промышленного и гражданского назначения в регионе.



В Костромской области ежегодно растут темпы и объёмы строительства жилой и коммерческой недвижимости. В настоящее время наблюдается постепенное увеличение объемов производства строительных материалов на территории Костромской области:

- рост объемов добычи полезных ископаемых, кроме топливно-энергетических, составил 80 %.
- рост производства прочих неметаллических минеральных продуктов – 59 %.

В структуре производства промышленности строительных материалов и конструкций 95 % составляет промышленное производство и 5 % - добыча нерудных материалов. В настоящее время предприятиями промышленности строительных материалов были введены в эксплуатацию новые мощности и осуществлены работы по реконструкции и модернизации.

На многих предприятиях Костромской области ведется обновление производственных мощностей, внедряются новые технологии, расширяется ассортимент и улучшается качество выпускаемой продукции.

Потребительский рынок

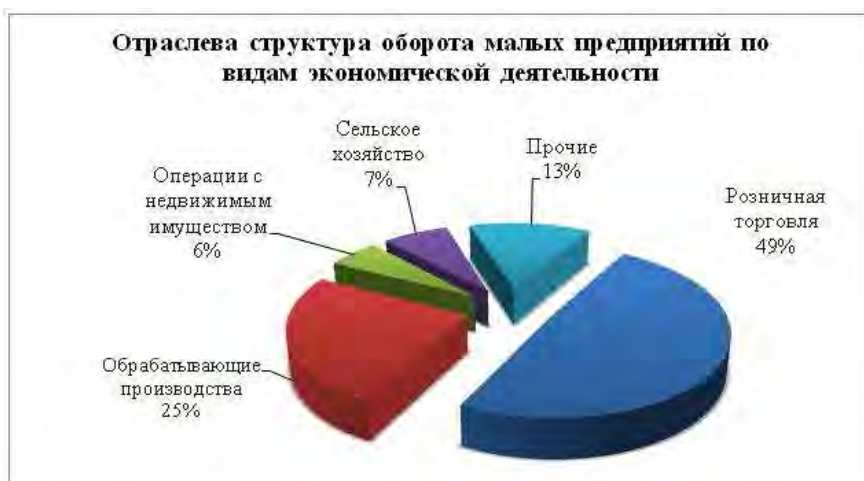
Для потребительского рынка области характерны стабильное развитие; высокая насыщенность и разнообразие ассортимента продовольственных и непродовольственных товаров; повышение покупательной способности; рост производства товаров потребительского рынка; появление новых субъектов хозяйственной деятельности.

В области развивается рыночная инфраструктура: увеличивается сеть предприятий торговли и общественного питания различных форм собственности, развивается сеть фирменной торговли, уменьшается доля неорганизованной торговли; осуществляются меры по контролю за качеством товаров, соблюдению законодательства по защите прав потребителей, сертификации; более быстрыми темпами развиваются хозяйственные связи с поставщиками и потребителями регионов РФ, странами СНГ.

Малый бизнес

Малый и средний бизнес Костромской области – это 25,2 тыс. хозяйствующих субъектов (малых, включая микропредприятия - 9,9 тыс. единиц, средних – 57 единиц и индивидуальных предпринимателей - 15,3 тыс. единиц). Данный сектор создает рабочие места для 105,6 тыс. человек – треть занятых в региональной экономике. На малый и

средний бизнес приходится 54% от общего объема оборота продукции и услуг, производимых предприятиями региона. В валовом региональном продукте доля малого и среднего предпринимательства составляет до 30% (по Российской Федерации около 21%).



Плотность малого и среднего бизнеса (количество субъектов малого и среднего предпринимательства на 1 000 жителей) в Костромской области несколько ниже общероссийских показателей и составляет 35,9 единицы. При этом средний оборот на одного предпринимателя не уступает общероссийскому показателю – 9,5 млн. рублей против 9,2 млн. рублей в целом по стране.

С 2010 года наблюдается увеличение оборота субъектов малого и среднего бизнеса, в 2015 году он составил 174 млрд. рублей. По оценочным данным в 2016 году оборот продукции и услуг, производимых малыми и средними предприятиями и индивидуальными предпринимателями, составил 185 млрд. рублей. В структуре оборота первое место занимает оптовая и розничная торговля (64%), далее обрабатывающие производства (19%).

Поступления налогов по специальным налоговым режимам от субъектов малого и среднего предпринимательства за 2015 год составили 1,9 млрд. рублей, что на 6,1% выше, чем за предыдущий год. По итогам 11 месяцев 2016 года поступления составили 1,8 млрд. рублей (на уровне прошлого года).

Инвестиции



За период 2006 - 2016 годов совокупный объем инвестиций в экономику Костромской области составил свыше 200 млрд. руб. По сравнению с 2006 годом объем инвестиций в основной капитал увеличился в 2,4 раза и в 2016 году составил 26,4 млрд. рублей.

Индекс физического объема, %



Важным показателем инвестиционной активности является доля инвестиций в основной капитал в валовом региональном продукте.

Доля инвестиций в ВРП Костромской области сократилась с 27,8% в 2000 году до 17,3% в 2015 году (по России в целом увеличилась с 18,7% до 19,6%).

Доля инвестиций в ВРП, %



* прогноз

7 ОПИСАНИЕ ПРОЦЕССА ОЦЕНКИ

7.1 Определение вида стоимости, рассчитываемого для объектов оценки

При определении рыночной стоимости объекта оценки определяется наиболее вероятная цена, по которой объект оценки может быть отчужден на дату оценки на открытом рынке в условиях конкуренции, когда стороны сделки действуют разумно, располагая всей необходимой информацией, а на величине цены сделки не отражаются какие-либо чрезвычайные обстоятельства, то есть когда:

- одна из сторон сделки не обязана отчуждать объект оценки, а другая сторона не обязана принимать исполнение;
- стороны сделки хорошо осведомлены о предмете сделки и действуют в своих интересах;
- объект оценки представлен на открытом рынке посредством публичной оферты, типичной для аналогичных объектов оценки;
- цена сделки представляет собой разумное вознаграждение за объект оценки и принуждения к совершению сделки в отношении сторон сделки с чьей-либо стороны не было;
- платеж за объект оценки выражен в денежной форме¹.

Возможность отчуждения на открытом рынке означает, что объект оценки представлен на открытом рынке посредством публичной оферты, типичной для аналогичных объектов, при этом срок экспозиции объекта на рынке должен быть достаточным для привлечения внимания достаточного числа потенциальных покупателей.

Разумность действий сторон сделки означает, что цена сделки - наибольшая из достижимых по разумным соображениям цен для продавца и наименьшая из достижимых по разумным соображениям цен для покупателя.

Полнота располагаемой информации означает, что стороны сделки в достаточной степени информированы о предмете сделки, действуют, стремясь достичь условий сделки, наилучших с точки зрения каждой из сторон, в соответствии с полным объемом информации о состоянии рынка и объекте оценки, доступным на дату оценки.

Отсутствие чрезвычайных обстоятельств означает, что у каждой из сторон сделки имеются мотивы для совершения сделки, при этом в отношении сторон нет принуждения совершить сделку.

¹ ст.3 Федерального закона от 29.07.1998 №135-ФЗ «Об оценочной деятельности в Российской Федерации» (далее №135-ФЗ)

7.2 Содержание и объем работ, использованных для проведения оценки

1. Заключение договора на проведение оценки, включающего задание на оценку;
2. Сбор и анализ информации, необходимый для проведения оценки;
3. Анализ наиболее эффективного использования объекта оценки;
4. Выбор подходов и методов для расчета стоимости объекта оценки;
5. Расчёт стоимости объекта оценки в рамках выбранных подходов и методов;
6. Согласование результатов оценки и расчёт итоговой рыночной стоимости объекта оценки;
7. Составление Отчета об оценке.

7.3 Применяемые в отчете общие понятия и определения

В данном Отчете используются понятия и определения, соответствующие общим понятиям и определениям, обязательным к применению.

<i>Дата оценки:</i>	Дата определения стоимости объекта оценки (дата проведения оценки) - это дата, по состоянию на которую определена стоимость объекта оценки.
<i>Допущение</i>	предположение, принимаемое как верное и касающееся фактов, условий или обстоятельств, связанных с объектом оценки или подходами к оценке, которые не требуют проверки оценщиком в процессе оценки
<i>Итоговая стоимость объекта оценки:</i>	стоимость объекта оценки, рассчитанная при использовании подходов к оценке и обоснованного оценщиком согласования (обобщения) результатов, полученных в рамках применения различных подходов к оценке
<i>Метод оценки:</i>	последовательность процедур, позволяющая на основе существенной для данного метода информации определить стоимость объекта в рамках одного из подходов к оценке
<i>Объект оценки:</i>	объекты гражданских прав, в отношении которых законодательством Российской Федерации установлена возможность их участия в гражданском обороте
<i>Объект-аналог</i>	объект, сходный объекту оценки по основным экономическим, материальным, техническим и другим характеристикам, определяющим его стоимость
<i>Отчет об оценке:</i>	документ, содержащий сведения доказательственного значения, составленный в соответствии с законодательством Российской Федерации об оценочной деятельности, в том числе настоящим Федеральным стандартом оценки, нормативными правовыми актами уполномоченного федерального органа, осуществляющего функции по нормативно-правовому регулированию оценочной деятельности, а также стандартами и правилами оценочной деятельности, установленными саморегулируемой организацией оценщиков, членом которой является оценщик, подготовивший отчет
<i>Подход к оценке:</i>	это совокупность методов оценки, объединенных общей

	методологией. Метод проведения оценки объекта оценки - это последовательность процедур, позволяющая на основе существенной для данного метода информации определить стоимость объекта оценки в рамках одного из подходов к оценке
<i>Затратный подход:</i>	совокупность методов оценки стоимости объекта оценки, основанных на определении затрат, необходимых для приобретения, воспроизводства либо замещения объекта оценки с учетом износа и устареваний
<i>Сравнительный подход:</i>	совокупность методов оценки, основанных на получении стоимости объекта оценки путем сравнения оцениваемого объекта с объектами-аналогами
<i>Доходный подход:</i>	совокупность методов оценки, основанных на определении ожидаемых доходов от использования объекта оценки
<i>Право собственности:</i>	право по своему усмотрению владеть, пользоваться и распоряжаться своим имуществом, передавать свои полномочия другому лицу, использовать имущество в качестве залога или обременять его иными способами, передавать свое имущество в собственность или в управление другому лицу, а также совершать в отношении своего имущества любые действия, не противоречащие закону. Право владения представляет собой возможность иметь у себя данное имущество. Право пользования представляет собой возможность использовать имущество. Право распоряжения представляет собой возможность определять юридическую судьбу имущества (отчуждать в той или иной форме, уничтожать и т.д.)
<i>Принципы оценки</i>	При составлении отчета об оценке оценщик должен придерживаться следующих принципов
<i>существенности</i>	в отчете должна быть изложена информация, существенная с точки зрения оценщика для определения стоимости объекта оценки
<i>достаточности проверяемости обоснованности</i>	информация, приведенная в отчете об оценке, существенным образом влияющая на стоимость объекта оценки, должна быть подтверждена
<i>однозначности</i>	содержание отчета об оценке не должно вводить в заблуждение заказчика оценки и иных заинтересованных лиц (пользователи отчета об оценке), а также не должно допускать неоднозначного толкования полученных результатов
<i>Процесс оценки:</i>	определенная последовательность процедур, используемая для получения оценки стоимости. Процесс оценки обычно завершается отчетом об оценке, придающим доказательную силу оценке стоимости
<i>Результат оценки:</i>	итоговая величина стоимости объекта оценки
<i>Рыночная стоимость:</i>	наиболее вероятная цена, по которой объект оценки может быть отчужден на дату оценки на открытом рынке в условиях конкуренции, когда стороны сделки действуют разумно, располагая всей необходимой информацией, а на величине цены сделки не отражаются какие-либо чрезвычайные обстоятельства, то есть когда: <ul style="list-style-type: none"> одна из сторон сделки не обязана отчуждать объект оценки, а другая сторона не обязана принимать исполнение;

	<ul style="list-style-type: none"> • стороны сделки хорошо осведомлены о предмете сделки и действуют в своих интересах; • объект оценки представлен на открытый рынок посредством публичной оферты, типичной для аналогичных объектов оценки; • цена сделки представляет собой разумное вознаграждение за объект оценки, и принуждения к совершению сделки в отношении сторон сделки с чьей-либо стороны не было; • платеж за объект оценки выражен в денежной форме.
<i>Собственник:</i>	физическое или юридическое лицо, имеющее на законном основании право собственности
<i>Срок экономической жизни актива</i>	Период, в течение которого владелец может рассчитывать на получение экономических выгод от его использования; является одним из ключевых параметров, характеризующих нематериальный актив
<i>Срок экспозиции объекта оценки</i>	рассчитывается от даты представления на открытый рынок (публичной оферты) объекта оценки до даты совершения сделки с ним.
<i>Ставка дисконтирования</i>	Рыночная норма дохода на инвестиции, сопоставимые с оцениваемыми вложениями по уровню риска, степени ликвидности и прочим качественным характеристикам
<i>Стоимость</i>	наиболее вероятная расчетная величина, определенная на дату оценки в соответствии с выбранным видом стоимости согласно требованиям Федерального стандарта оценки "Цель оценки и виды стоимости (ФСО N 2)"
<i>Стоимость объекта оценки:</i>	расчетная величина цены объекта оценки, определенная на дату оценки в соответствии с выбранным видом стоимости. Совершение сделки с объектом оценки не является необходимым условием для установления его стоимости
<i>Цель оценки:</i>	определение стоимости объекта оценки, вид которой определяется в задании на оценку с учетом предполагаемого использования результата оценки
<i>Цена:</i>	это денежная сумма, запрашиваемая, предлагаемая или уплачиваемая участниками в результате совершенной или предполагаемой сделки

Источник: Нормативные документы, представленные в разделе «Применяемые стандарты оценочной деятельности», а также учебная и справочная литература теории оценки.

8 АНАЛИЗ РЫНКА

При расчёте величины рыночной стоимости объекта оценки и в соответствии с законодательством, регулирующим оценочную деятельность, Оценщик провёл краткий анализ местоположения объекта оценки, политической и социально-экономической обстановки в регионе местоположения объекта оценки, анализ сегмента рынка объекта оценки и его ближайшего окружения.

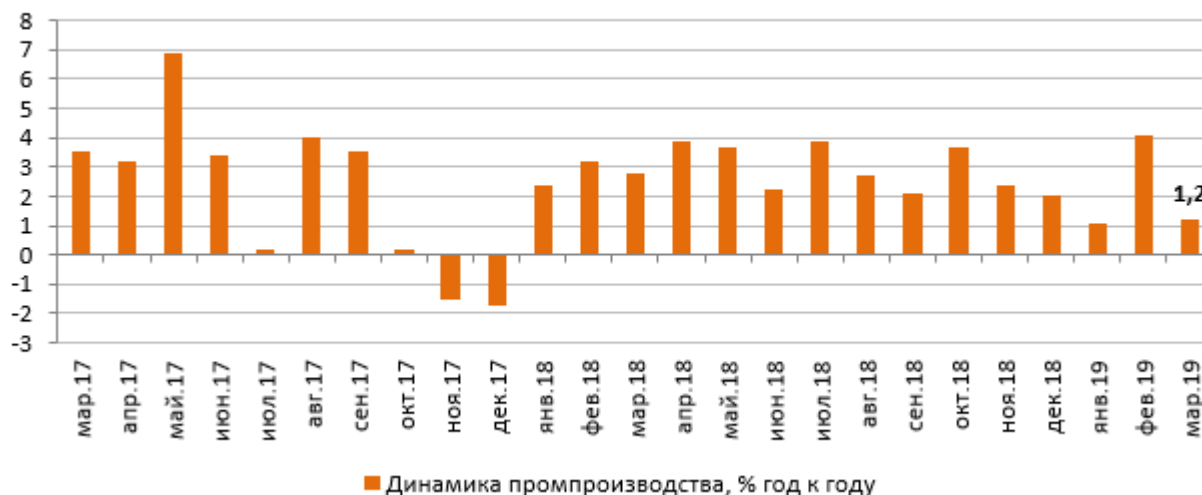
Данный анализ проведён в целях дополнительного обоснования представленных в Отчёте об оценке расчётов и суждений.

8.1 Характеристика политической и социально-экономической обстановки в стране и регионе расположения объектов оценки

В первую очередь отметим, что во второй половине месяца Минэкономразвития опубликовало оценку темпа роста ВВП в марте, который составил 0,6% после уточненной оценки в 1,4% в феврале 2019 года (здесь и далее: г/г). По итогам I квартала ведомство оценило рост ВВП в 0,8%. Далее проанализируем ситуацию в ключевых отраслях экономики, а также рассмотрим динамику основных макроэкономических показателей и попытаемся понять причины сложившейся динамики.

По данным Росстата, в марте 2019 года рост промышленного производства замедлился до 1,2% после значительного увеличения на 4,1% в феврале. По итогам I квартала 2019 года промышленное производство выросло на 2,1%. При этом с исключением сезонного и календарного факторов промпроизводство в марте снизилось на 0,6%.

Динамика промпроизводства, % год к году



Что касается динамики в разрезе сегментов, то в сегменте «**Добыча полезных ископаемых**» рост выпуска продукции замедлился до 4,3% после 5,1% в феврале. В сегменте «**Обрабатывающие производства**» выпуск увеличился на незначительные 0,3% после роста на 4,6% месяцем ранее. В сегменте «**Электроэнергия, газ и пар**» снижение выпуска усилилось до 4,8% после спада на 1,1% в феврале. В то же время в сегменте «**Водоснабжение**» рост выпуска ускорился до 3,7% после 1,8% месяцем ранее.

Динамика сегментов промышленного производства, % изм. год к году

Период / сегмент	Добыча полезных ископаемых	Обрабатывающие производства	Электроэнергия, газ и пар	Водоснабжение
Декабрь'18	+6,3	+0,0	+4,5	+3,8
2018 год	+4,1	+2,6	+1,6	+2,0
Январь'19	+4,8	-1,0	+1,3	-2,8
Февраль'19	+5,1	+4,6	-1,1	+1,8
Март'19	+4,3	+0,3	-4,8	+3,7
Январь-март'19	+4,7	+1,3	-1,5	+0,9

Таким образом, росту промышленного производства в марте способствовали все сегменты, за исключением **электроэнергетики**, как и месяцем ранее. По итогам I квартала можно видеть аналогичную ситуацию. Динамика производства в разрезе отдельных позиций представлена в следующей таблице:

Динамика выпуска отдельных видов продукции в добывающей отрасли и обрабатывающей промышленности

Вид продукции	I кв. 2019	Март 2019 / Март 2018	I кв. 2019 / I кв. 2018
Добыча угля, млн тонн	108	-0,7%	+1,3%
Добыча нефти, включая газовый конденсат, млн тонн	139	+3,3%	+3,7%
Природный газ, млрд м3	176	+3,8%	+3,9%
Мясо скота, тыс. тонн	652	+10,0%	+10,8%
Мясо домашней птицы, тыс. тонн	1 150	-5,5%	-6,2%
Рыба и рыбные продукты, тыс. тонн	1 066	-3,3%	-4,9%
Трикотажные и вязаные изделия, млн штук	35	+21,7%	+20,2%
Кирпич керамический, млрд усл. ед.	1,2	+1,2%	+0,3%
Блоки и прочие сборные строительные изделия, млн м3	4,7	+0,4%	+3,5%
Цемент, млн тонн	9,4	+13,8%	+11,1%
Бетон товарный, млн м3	6,4	+26,2%	+31,5%
Прокат готовый, млн тонн	15,2	-5,0%	+0,7%
Трубы стальные, млн тонн	2,9	-1,0%	-2,8%
Автомобили легковые, тыс. штук	384	+3,3%	+3,6%
Автотранспортные грузовые средства, тыс. штук	29,4	-3,1%	-4,0%

Рост выпуска в **добывающем сегменте** по итогам двух месяцев продолжился. Наиболее сильный рост добычи в марте показал **природный газ** (+3,8%), при этом добыча угля в этом месяце снизилась на 0,7%. Тем не менее, по итогам января-марта 2019 года добыча угля показала рост на 1,3%. В продовольственном сегменте динамика выпуска разнонаправленная: так, производство **мяса скота** в марте выросло на 10%, в то время как выпуск **мяса птицы** и **рыбы** сократился на 5,5% и 3,3% соответственно. По итогам трех месяцев ситуация с динамикой производства данных позиций аналогичная: выпуск **мяса скота** вырос (+10,8%), а **мяса домашней птицы** и **рыбы** – сократился (на 6,2% и 4,9%

соответственно). Тенденция восстановления производства **стройматериалов** в марте в целом продолжилась: наиболее сильный рост показали объемы выпуска **бетона** (+26,2%), выпуск **цемента** вырос на 13,8%; производство **керамических кирпичей** показало слабый рост на 1,2%, а выпуск **блоков и прочих строительных изделий** практически не изменился (+0,4%). В тяжелой промышленности динамика выпуска была разнонаправленной. Так, производство **стальных труб** снизилось в марте на 1%, **легковых автомобилей** – увеличилось на 3,3%, **грузовых автотранспортных средств** – уменьшилось на 3,1%.

Кроме того, в конце апреля Росстат опубликовал информацию о сальдированном финансовом результате деятельности крупных и средних российских компаний (без учета финансового сектора) по итогам января-февраля 2019 года. Он составил 2,47 трлн руб., в то время как за аналогичный период предыдущего года российские компании заработали 1,72 трлн руб. Таким образом, рост сальдированной прибыли предприятий в отчетном периоде составил 43,4%.

Показатель	Справочно:	
	Январь-февраль 2019 г.	Январь-февраль 2018 г.
Сальдированный финансовый результат, млрд руб.	+2 472,4	+1 723,6
Доля убыточных предприятий	34,4%	33,7%

Что касается доли убыточных организаций, то она увеличилась на 0,7 п.п. по сравнению с аналогичным периодом предыдущего года до 34,4%. Динамика сальдированного результата в разрезе видов деятельности представлена в таблице ниже:

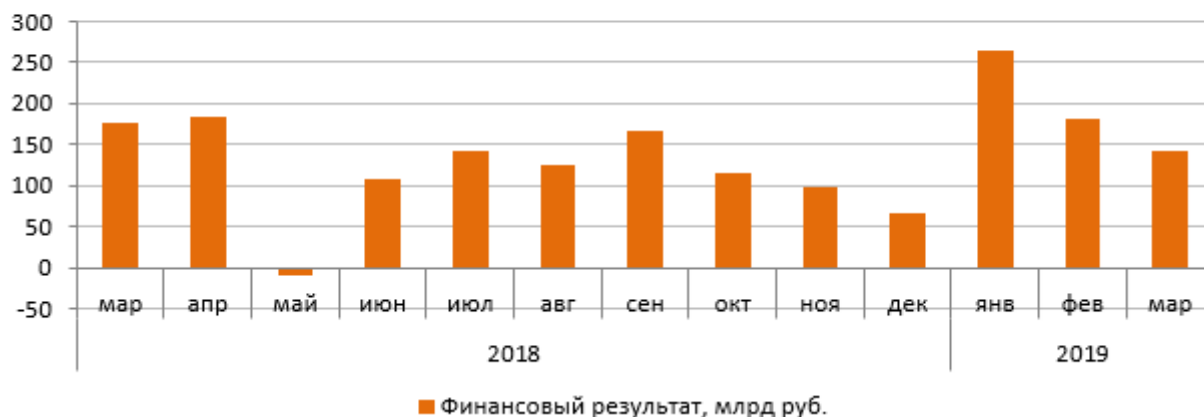
Вид деятельности	Сальдированный результат	
	в январе-феврале 2019 г., млрд руб.	Январь-февраль 2019 г. / Январь-февраль 2018 г.
Сельское, лесное хозяйство, охота, рыболовство и рыбоводство	+63,1	+69,5%
Добыча полезных ископаемых	+605,9	+16,9%
Обрабатывающие производства	+578,5	> в 2,5 раза
Обеспечение электроэнергией, газом и паром	+246,0	+19,9%
в т. ч. производство, передача и распределение электроэнергии	+197,6	+22,8%
Водоснабжение	+4,6	-16,7%
Оптовая, розничная торговля и ремонт	+513,2	+63,6%
Строительство	+50,2	> в 4,0 раза
Транспортировка и хранение	+184,6	+29,2%
Информация и связь	+67,0	+51,8%

По итогам января-февраля 2019 года все ключевые виды деятельности заработали положительный сальдированный финансовый результат. При этом, судя по динамике финансового результата с начала года, ряд отраслей улучшили свое положение по сравнению с ситуацией в январе. Наибольший рост в январе-феврале продемонстрировали сегменты **«Строительство»** (сальдированный результат вырос в 4

раза), «Обрабатывающие производства» (рост в 2,5 раза), «Сельское хозяйство» (+69,5%), «Информация и связь» (+51,8% после снижения на 2% в январе). Кроме того, заметное улучшение произошло с динамикой сальдированного финансового результата в отрасли «Добыча полезных ископаемых»: по итогам первых двух месяцев 2019 года он вырос на 16,9% после сокращения на 22,2% в январе. При этом снижение сальдированного финансового результата показал сегмент «Водоснабжение» (-16,7% после падения на 43,3% в январе).

Чистая прибыль банковского сектора после 181 млрд руб. в феврале составила 142 млрд руб. месяцем позже. В том числе прибыль Сбербанка за март составила 74,4 млрд руб. В марте прошлого года банковский сектор зафиксировал прибыль в 176 млрд руб. По итогам I квартала 2019 года российские банки заработали 587 млрд руб. по сравнению с 353 млрд руб. годом ранее. Прибыль Сбербанка за январь-март 2019 года составила 218,2 млрд руб.

Динамика финансового результата банковского сектора по месяцам



Что касается прочих показателей банковского сектора в марте, то объем его активов увеличился на 0,4% до 92,3 трлн руб. Объем **кредитов нефинансовым организациям** увеличился на 143 млрд руб. (+0,4%). Объем **розничного кредитования** вырос на 255 млрд руб. (+1,7%). Таким образом, по состоянию на 1 апреля 2019 года совокупный объем **кредитов экономике** составил 49 трлн руб. Мы полагаем, что на фоне ожидаемого возвращения инфляции на уровень ниже 5% возобновится снижение процентных ставок, что, в свою очередь, будет поддерживать темпы роста кредитования.

Говоря о потребительской инфляции, следует отметить, что недельный рост цен в апреле держался на уровне 0-0,1%, а по итогам месяца инфляция составила 0,3%. С начала года рост цен составил 2,1%, при этом в годовом выражении по состоянию на 1 мая инфляция замедлилась до 5,2% после 5,3% месяцем ранее.

Динамика инфляции по месяцам в 2018-2019 гг.

Месяц	2018	2019
Январь	0,3%	1,0%
Февраль	0,2%	0,4%
Март	0,3%	0,3%
Апрель	0,4%	0,3%

Один из ключевых факторов, влияющих на рост потребительских цен – динамика обменного курса рубля. В апреле среднее значение курса составило 64,6 руб. после 65,1 руб. за доллар месяцем ранее. К концу апреля курс доллара остался на том же уровне, что и месяцем ранее – 64,7 руб.

Динамика официального курса доллара США в 2019 г.

Месяц	Курс на начало, руб.	Курс на конец, руб.	Средний курс, руб.
Январь'19	69,5	66,1	66,5
Февраль'19	66,1	65,8	65,8
Март'19	65,8	64,7	65,1
Апрель'19	64,7	64,7	64,6

Отметим, что 26 апреля состоялось заседание Совета директоров Банка России, по итогам которого было принято решение сохранить ключевую ставку на уровне 7,75%. При этом регулятор отметил, что годовая инфляция в марте прошла локальный пик и в апреле начала замедляться. Кроме того, текущие темпы прироста потребительских цен складываются несколько ниже прогноза ЦБ. Банк России не стал менять прогноз инфляции – регулятор по-прежнему ожидает, что годовая инфляция вернется к 4% в первой половине 2020 года. Помимо этого, регулятор дал сигнал о возможном снижении ключевой ставки во II-III кварталах 2019 года при развитии ситуации в соответствии с базовым прогнозом Банка России.

Динамика ключевой ставки и инфляции, %

Помимо денежно-кредитной политики, влияние на курс рубля продолжает оказывать состояние внешней торговли, а также трансграничные потоки капитала между Россией и другими странами. Об этом можно получить представление, изучив платежный баланс страны.

В первой половине апреля Банк России опубликовал предварительную оценку платежного баланса страны за I квартал 2019 года. Исходя из этих данных, положительное **сальдо счета текущих операций** в январе-марте текущего года сложилось в размере 32,8 млрд долл., увеличившись на 9,3% относительно значения за аналогичный период прошлого года. **Торговый баланс** по итогам первого квартала увеличился на 2,5%, с 44,2 до 45,3 млрд долл. за счет более сильного снижения импорта над экспортом. **Товарный экспорт** сократился на незначительные 0,5% до 101,2 млрд долл. на фоне низких средних цен на энергоресурсы в начале года. **Товарный импорт** потерял 2,6% и составил 55,9 млрд долл., не оказав давления на торговый баланс. В то же время, отрицательное **сальдо баланса услуг** выросло с 6,5 до 6,6 млрд долл. Отрицательное **сальдо баланса оплаты труда** сократилось с 0,7 до 0,5 млрд долл., отрицательное **сальдо баланса инвестиционных доходов** сократилось с 4,4 до 3,5 млрд долл.

Динамика отдельных показателей счета текущих операций, млрд долл. США

Показатель	I кв. 2019 г.	Справочно:	I кв. 2019 /
		I кв. 2018 г.	I кв. 2018, %
Счет текущих операций	32,8	30,0	+9,3%
Торговый баланс	45,3	44,2	+2,5%
Экспорт	101,2	101,7	-0,5%
Импорт	55,9	57,4	-2,6%
Баланс услуг	-6,6	-6,5	-
Баланс оплаты труда	-0,5	-0,7	-
Баланс инвестиционных доходов	-3,5	-4,4	-

Что касается **счета операций с капиталом и финансовыми инструментами**, то сальдо счета операций с капиталом сложилось на нулевом уровне. Годом ранее этот показатель также был на уровне, близком к нулю (-0,2 млрд долл.), на фоне отсутствия значимых капитальных трансфертов и других операций, формирующих счет. Стоит отметить, что принятие внешних обязательств резидентами страны, зафиксированное в первом квартале прошлого года, выросло почти в 3 раза, и в отчетном периоде **чистое принятие внешних обязательств** составило 12,7 млрд долл. **Чистое приобретение зарубежных активов** выросло на 62,9% до 27,7 млрд долл. на фоне наращивания активов банковским сектором.

Динамика отдельных показателей счета операций с капиталом и финансовыми инструментами, млрд долл. США

Показатель	I кв. 2019 г.	Справочно: I кв. 2018 г.	I кв. 2019 / I кв. 2018, %
Счет операций с капиталом	0,0	-0,2	-
Чистое принятие обязательств (знак «—» - погашение)	12,7	4,6	> в 2,8 раза
в т.ч. частным сектором	3,0	-1,5	-
Чистое приобретение финансовых активов (знак «—» - продажа)	27,7	17,0	+62,9%
в т.ч. частным сектором	28,9	17,4	+66,1%
Чистые ошибки и пропуски	0,7	1,9	-63,2%
Чистый вывоз капитала банками и предприятиями	25,2	16,1	+56,5%

Чистое принятие задолженности, приходящееся на частный сектор, по итогам I квартала текущего года составило 3 млрд долл. (банки погасили долга на 5,5 млрд долл., в то время как прочие сектора привлекли долга на 8,5 млрд долл.). **Чистое приобретение зарубежных финансовых активов** частного сектора составило 28,9 млрд долл. (при этом банки приобрели зарубежных активов на 10,3 млрд долл., а прочие сектора купили активов на 18,6 млрд долл.). Положительное значение статьи **«Чистые ошибки и пропуски»** составило 0,7 млрд долл. В результате, по итогам I квартала чистый отток частного капитала из страны составил 25,2 млрд долл., увеличившись на 56,5% по сравнению со значением за аналогичный период прошлого года (16,1 млрд долл.). Таким образом, отток капитала в отчетном периоде был сформирован в основном в результате наращивания зарубежных активов как банковскими, так и небанковскими секторами.

Показатель	1.04.18	1.04.19	Изменение
Объем внешнего долга, млрд долл.	520,139	467,801	-10,1%
Объем золотовалютных резервов ЦБ, млрд долл.	457,995	487,803	+6,5%

Стоит отметить, что по данным Банка России, объем внешнего долга страны по состоянию на 1 апреля 2019 года снизился за год на 10,1% на фоне погашения долга как частным сектором, органами государственного управления, так и Центральным Банком. При этом объем золотовалютных резервов ЦБ за этот же период вырос на 6,5%.

Выводы:

- *Рост ВВП, согласно оценке Минэкономразвития, в марте 2019 года составил 0,6% после 1,4% в феврале;*
- *Промпроизводство в марте 2019 года в годовом выражении выросло на 1,2%, а по итогам I квартала 2019 года промышленное производство увеличилось на 2,1%;*
- *Сальдированный финансовый результат российских нефинансовых компаний в январе-феврале 2019 года составил 2,47 трлн руб. по сравнению с 1,72 трлн руб.*

годом ранее. При этом доля убыточных компаний увеличилась на 0,7 п.п. до 34,4%;

- *Банковский сектор в марте заработал 142 млрд руб. прибыли. За январь-март 2019 года банки зафиксировали сальдированную прибыль в объеме 587 млрд руб. по сравнению с 353 млрд руб. за аналогичный период годом ранее;*
- *Рост потребительских цен в апреле 2019 года составил 0,3%, при этом в годовом выражении по состоянию на 1 мая инфляция снизилась до 5,2% с 5,3% месяцем ранее;*
- *Величина ключевой процентной ставки ЦБ сохранена на уровне 7,75%, при этом Банк России дал сигнал о возможном снижении ключевой ставки на ближайших заседаниях в случае развития ситуации в соответствии с базовым прогнозом ЦБ;*
- *Среднее значение курса доллара США в апреле 2019 года снизилось до 64,6 руб. по сравнению с 65,1 руб. в марте;*
- *Сальдо счета текущих операций, согласно предварительным данным ЦБ, по итогам I квартала 2019 года увеличилось на 9,3% до 32,8 млрд долл. При этом чистый вывоз частного капитала вырос на 56,5% и составил 25,2 млрд долл.;*
- *Объем внешнего долга страны по состоянию на 1 апреля 2019 года в годовом выражении сократился на 10,1% до 467,8 млрд долл., в то время как величина международных резервов увеличилась на 6,5% до 487,8 млрд долл.*

Источник: https://bf.arsagera.ru/makropokazateli/makroobzor_dannye_za_aprel/

8.2 Анализ сегмента рынка объектов оценки, а также других внешних факторов, не относящихся непосредственно к объектам оценки, но влияющих на их стоимость

8.2.1 Определение сегмента рынка объектов оценки

В статье 7 Земельного кодекса РФ земли по целевому назначению классифицируются следующим образом:

- земли сельскохозяйственного назначения;
- земли населенных пунктов;
- земли промышленности, энергетики, транспорта, связи, радиовещания, телевидения, обороны и т. п. земли специального назначения;
- земли особо охраняемых территорий и объектов (они имеют особое природоохранное, научное, историко-культурное, эстетическое, рекреационное, оздоровительное и иное ценное значение, это, например, лечебно-оздоровительные местности и курорты);
- земли лесного фонда;
- земли водного фонда (занятые водными объектами или относящиеся к водоохранным зонам);
- земли запаса.

Ст. 85 ЗК РФ делит населенные пункты на 9 зон:

- жилые;
- общественно-деловые;
- рекреационные;
- производственные;
- сельскохозяйственные;
- инженерные;
- военные;
- земли специального назначения;
- иным территориальным зонам.

Таким образом, принимая во внимание местоположение, категорию, разрешенное использование и фактическое использование объектов оценки, оцениваемый земельный участок принадлежит к рынку земель, сегменту рынка – землям сельскохозяйственного назначения, для дачного строительства.

8.2.2 Обзор основных тенденций сегмента рынка объектов оценки

В соответствии с данными государственной статистической отчетности площадь земельного фонда Костромской области составила 6021,1 тыс.га. Структура земельного фонда по категориям земель в административных границах области представлена на рисунке 1.

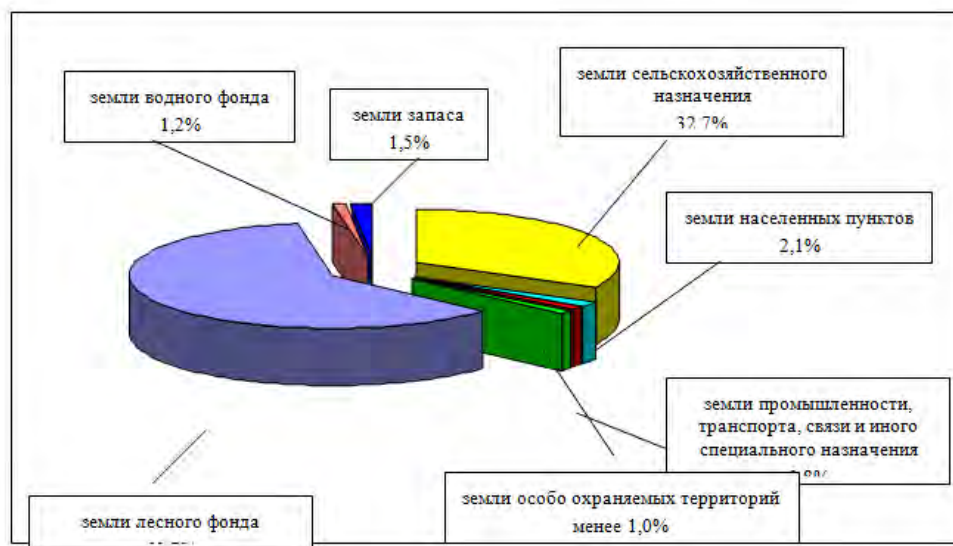


Рис.1 Распределение земель по категориям

Изменение площадей по категориям земель в 2017 году характеризуются данными, приведенными в таблице 1.

Изменение площадей по категориям земель

№ п/п	Наименование категорий земель	2015 г.		2016 г.		2016 г. к 2015 г. (+/-) тыс.га
		тыс.га	%	тыс.га	%	
1	Земли сельскохозяйственного назначения	1967,4	32,7	1967,1	32,7	- 0,3
2	Земли населенных пунктов, в т.ч.:	124,3	2,1	124,5	2,1	+0,2
2.1	городских населенных пунктов	34,9	0,6	34,9	0,6	-
2.2	сельских населенных пунктов	89,4	1,5	89,6	1,5	+ 0,2
3	Земли промышленности, энергетики, транспорта, связи и иного специального назначения	51,3	0,8	51,3	0,8	-
4	Земли особо охраняемых территорий и объектов	59,9	1,0	60,2	1,0	+0,3
5	Земли лесного фонда	3653,3	60,7	3653,3	60,7	-
6	Земли водного фонда	71,7	1,2	71,7	1,2	-
7	Земли запаса	93,2	1,5	93,0	1,5	-0,2
	Итого:	6021,1	100	6021,1	100	-

Анализ данных, представленных в годовой статистической отчетности, свидетельствует о том, что в течение 2017 года изменения площадных характеристик произошли в категориях «земли сельскохозяйственного назначения», «земли населенных пунктов» и «земли особо охраняемых территорий и объектов», «земли запаса» (таблица 1).

Характеризуя структуру земельного фонда Костромской области, следует отметить, что большая часть его по-прежнему занята землями лесного фонда – 60,7% и землями сельскохозяйственного назначения – 32,7%. Удельный вес земель населенных пунктов составляет 2,1% (в том числе: в городской черте – 0,6%, в черте сельских населенных пунктов – 1,5%), земли запаса занимают 1,5%, земли особо охраняемых территорий и объектов – 1,0%, водный фонд – 1,2% территории области; на долю земель промышленности, энергетики, транспорта, связи и иного специального назначения приходится 0,8%.

Земли сельскохозяйственного назначения

Площадь земель сельскохозяйственного назначения составляет 1967,1 тыс.га. К данной категории отнесены земли, предоставленные различным сельскохозяйственным предприятиям и организациям (товариществам и обществам, кооперативам, государственным и муниципальным унитарным предприятиям, научно-исследовательским учреждениям). В нее входят также земельные участки, предоставленные гражданам для сельскохозяйственного использования, ведения крестьянского (фермерского) хозяйства, охотничьего хозяйства, личного подсобного хозяйства, садоводства, огородничества, дачного строительства и животноводства, сенокосения и выпаса скота, расположенные за границами населенных пунктов.

По сравнению с предшествующим годом общая площадь земель сельскохозяйственного назначения в целом уменьшилась на 0,3 тыс.га. Изменение общей площади земель сельскохозяйственного назначения произошло за счет:

1. Включения земельных участков общей площадью:

- 0,2 тыс.га в границы сельских населенных пунктов в Костромском, Красносельском, Судиславском и Галичском районах Костромской области;

- 0,3 тыс.га в состав земель особо охраняемых территорий и объектов в Островском районе Костромской области.

2. Исключения земельных участков общей площадью:

- 0,2 тыс.га из состава земель запаса в Костромском районе Костромской области.

За отчетный период общая площадь земель фонда перераспределения в составе земель сельскохозяйственного назначения уменьшилась на 0,4 тыс.га и на отчетную дату составляет 622,9 тыс.га. Изменение площадных характеристик земель фонда перераспределения обусловлено такими процессами, как предоставление земельных участков для сельскохозяйственного производства и незначительного перевода (24 га) в категорию земель промышленности и иного специального назначения на территории Красносельского и Нерехтского районов Костромской области.

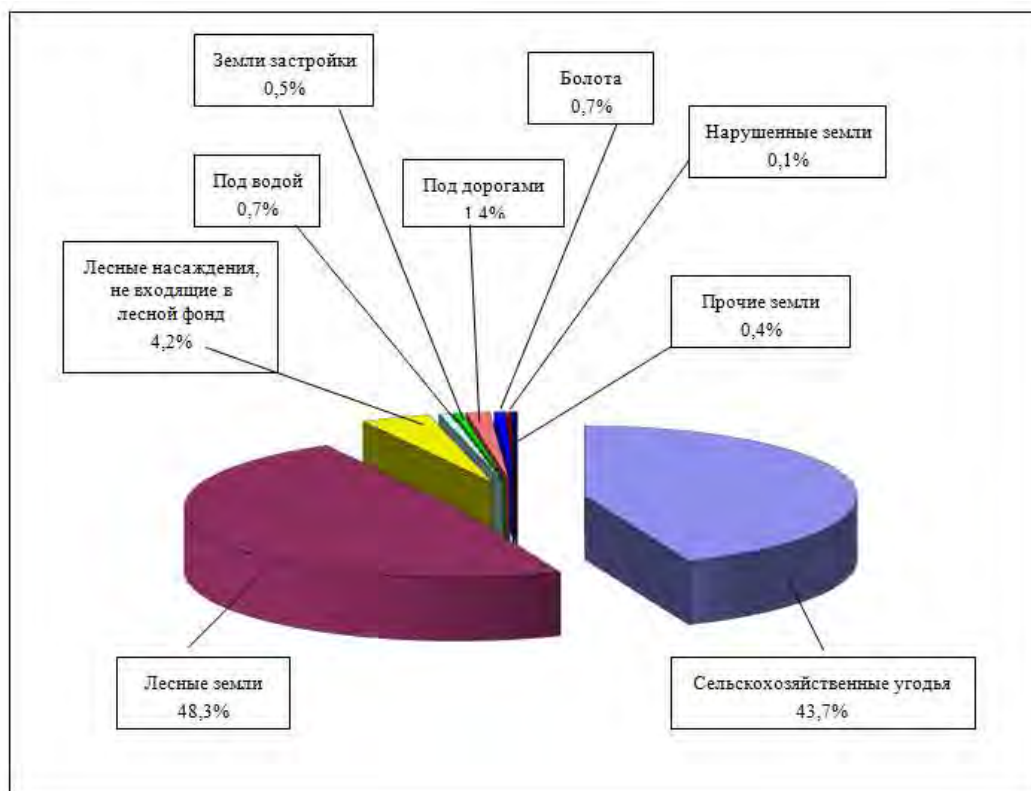
В составе земель категории сельскохозяйственного назначения (1967,1 тыс.га) преобладают лесные площади – 950,3 тыс.га (48,3%), сельскохозяйственные угодья – 860,4 тыс.га (43,7%). Кроме того, в состав земель сельскохозяйственного назначения входят другие виды угодий - 156,5 тыс.га или 8,0% (лесные насаждения, не входящие в лесной фонд, под водой, земли застройки, под дорогами, болота, нарушенные земли и др.).

Распределение земель сельскохозяйственного назначения по угодьям представлено в таблице 2 и на рисунке 2.

Таблица 2.

Распределение земель сельскохозяйственного назначения по угодьям

№ п/п	Наименование угодий	Площадь (тыс.га)	% от площади категории
1.	Сельскохозяйственные угодья	860,4	43,7
2.	Лесные площади	950,3	48,3
3.	Лесные насаждения, не входящие в лесной фонд	81,9	4,2
4.	Под водой	13,8	0,7
5.	Земли застройки	9,9	0,5
6.	Под дорогами	27,5	1,4
7.	Болота	13,6	0,7
8.	Нарушенные земли	2,8	0,1
9.	Прочие земли	6,9	0,4
	Итого	1967,1	100



Источник: <https://44.bn.ru/kostroma/>

Рыночную стоимость земельного участка достаточно сложно определить в момент продажи, особенно в условиях нестабильной экономической и политической ситуации. Это усложняется массой факторов, таких как отсутствие статистических данных о реальных, а не запрашиваемых ценах при продаже аналогичных участков. Также на формирование стоимости земли влияет ряд характеристик участка: форма участка, тип поверхности (ровная, холмистая), наличие коммуникаций, дорог, окружение.

Одним из наиболее важных факторов, оказывающих влияние на стоимость земельного участка, является его месторасположение, а именно район расположения участка. Даже в пределах одного города стоимость земли может быть разной: цена участка тесно связана с понятием престижности места (социально-демографическими и экономическими показателями района, планами администрации по развитию соседних территорий и дорожной сети, количеством и спецификой окружающей застройки (жилая, коммерческая недвижимость)).

Пока эксперты не готовы прогнозировать, насколько изменится стоимость земли в ближайшем будущем, поскольку она зависит от множества факторов: урегулирования внутривнутриполитической и экономической ситуации, восстановления фондовых рынков, стабилизации национальной валюты. Анализируя ценообразование на рынке земельных участков, особое внимание следует обратить на соотношение и формирование спроса и предложения.

Спросом на данный момент пользуются участки с целевым назначением под строительство торговых и офисных комплексов. Менее привлекательными с точки зрения инвестора являются земельные участки под строительство складских комплексов, жилых проектов и объектов гостиничной недвижимости.

В период кризиса доминирует стремление инвесторов минимизировать свои риски, и они отдают предпочтение инвестициям, где у них есть максимальные гарантии быстрого возврата вложенных средств.

Основными сегментами, интересующими компании, являются торговая и офисная недвижимость. И лучшие земельные участки в этих сегментах остаются востребованными. Также активизируются инвесторы, ориентированные на покупку обесцененных активов в период кризиса, преимущественно готовых объектов, за счет собственных средств.

В целом на рынке земельных участков существуют тенденции, характерные для всего рынка недвижимости — при срочной продаже цены снижаются, в остальных случаях — держатся на прежнем уровне, или снижаются значительно медленнее.

Источник данных для анализа: база бесплатных объявлений avito.ru, портал yandex.ru, cian.ru

Период проведения анализа: июнь 2019 года.

Общие сведения о земельных участках, выставленных на продажу в районе объекта оценки приведены в следующей таблице.

№	Адрес	Разрешенное использование	Площадь, кв.м.	Общая стоимость, руб.	Стоимость, руб. / кв.м.	Прямой источник
1	Костромской район, деревня Лежнево ж/д ст. Малышково (371 км), 3,00 км	Для дачного строительства	870,00	700 000,00	804,60	https://realty.yandex.ru/offer/7842400032673657195/
2	Костромской район, деревня Лежнево, Средняя ж/д ст. Малышково (371 км), 3,00 км	Для дачного строительства	600,00	650 000,00	1 083,33	https://realty.yandex.ru/offer/7842400032673686799/
3	Средняя, Кузьмина ж/д ст. Малышково (371 км), 3,00 км	Для дачного строительства	1 520,00	1 250 000,00	822,37	https://realty.yandex.ru/offer/7842400032673660945/
4	деревня Средняя ж/д ст. Малышково (371 км), 3,20 км	Для дачного строительства	1 000,00	950 000,00	950,00	https://realty.yandex.ru/offer/5241998258850823425/
5	деревня Средняя ж/д ст. Малышково (371 км), 3,20 км	Для дачного строительства	1 000,00	1 050 000,00	1 050,00	https://realty.yandex.ru/offer/7893223124298934450/
6	деревня Средняя ж/д ст. Малышково (371 км), 3,20 км	Для дачного строительства	550,00	430 000,00	781,82	https://realty.yandex.ru/offer/7842400032673630251/
7	Средняя, Дачная ж/д ст. Малышково (371 км), 3,20 км	Для дачного строительства	860,00	560 000,00	651,16	https://realty.yandex.ru/offer/7842400032673776353/
8	деревня Средняя ж/д ст. Малышково (371 км), 3,20 км	Для дачного строительства	1 300,00	1 100 000,00	846,15	https://realty.yandex.ru/offer/7842400032673658189/
9	деревня Задубье ж/д ст. Малышково (371 км), 5,10 км	Для дачного строительства	1 100,00	800 000,00	727,27	https://realty.yandex.ru/offer/7842400032673659053/
10	Костромской район, деревня Ивакино ж/д ст. 362км, 4,80 км	Для дачного строительства	1 500,00	1 450 000,00	966,67	https://realty.yandex.ru/offer/7842400032673636085/
11	деревня Симаково ж/д ст. Малышково (371 км), 1,40 км	Для дачного строительства	1 150,00	1 000 000,00	869,57	https://realty.yandex.ru/offer/7842400032673657198/
12	Костромской район, деревня Ключниково ж/д ст. Каримово, 0,90 км	Для дачного строительства	1 300,00	1 100 000,00	846,15	https://realty.yandex.ru/offer/7842400032673635832/
13	Костромской район, поселок Трифоныч ж/д ст. Малышково (371 км), 8,30 км	Для дачного строительства	1 000,00	800 000,00	800,00	https://realty.yandex.ru/offer/7842400032673751405/

14	Средняя, Кузьмина ж/д ст. Малышково (371 км), 3,00 км	Для дачного строительства	1 520,00	1 250 000,00	822,37	https://realty.yandex.ru/offer/7842400032673660945/
15	Костромской район, деревня Ивакино ж/д ст. 362км, 4,80 км	Для дачного строительства	2 500,00	2 250 000,00	900,00	https://realty.yandex.ru/offer/7842400032673636083/
16	Костромской район, деревня Ивакино ж/д ст. 362км, 4,80 км	Для дачного строительства	1 230,00	1 000 000,00	813,01	https://realty.yandex.ru/offer/7842400032673656974/
17	Костромской район, деревня Ивакино ж/д ст. 362км, 4,80 км	Для дачного строительства	2 100,00	1 780 000,00	847,62	https://realty.yandex.ru/offer/7842400032673658032/
18	Костромской район, поселок Трифоныч ж/д ст. Малышково (371 км), 8,30 км	Для дачного строительства	1 000,00	800 000,00	800,00	https://realty.yandex.ru/offer/7842400032673751405/
19	Костромской район, деревня Самсонка ж/д ст. 362км, 6,90 км	Для дачного строительства	1 200,00	750 000,00	625,00	https://realty.yandex.ru/offer/7842400032673660946/
20	деревня Задубье ж/д ст. Малышково (371 км), 5,10 км	Для дачного строительства	1 100,00	800 000,00	727,27	https://realty.yandex.ru/offer/7842400032673659053/

В выборке приведены участки свободные от улучшений.

Основные показатели рынка земельных участков для дачного строительства в районе расположения объекта оценки:

Наименование показателя	Показатель
Площадь предложений, кв.м.	24 400,00
Стоимость предложений, руб.	20 470 000,00
Средняя площадь одного предложения о продаже, кв.м.	1 220,00
Средняя цена за 1 кв.м.	836,72

Источник: проведенный Оценщиком анализ

В целом можно заключить что по средняя стоимость 1 квадратного метра земельного участка под дачное строительство в районе расположения объекта оценки – СП Середняковское составляет 836,72 рублей за 1 квадратный метр. Максимальное значение стоимости составляет 1100 рублей за 1 квадратный метр, минимальное значение стоимости составляет 625 рублей за 1 квадратный метр.

Источник: проведенный Оценщиком анализ

8.2.3 Анализ основных ценообразующих факторов в сегменте рынка объектов оценки

Наиболее существенное влияние на рынок недвижимости оказывают такие ценообразующие факторы как:

- объективные факторы - это экономические факторы, которые определяют средний уровень цен конкретных сделок субъектами недвижимости. Их можно подразделить на макроэкономические (факторы, связанные с общей конъюнктурой рынка - налоги, пошлины, динамика курса доллара, инфляция, безработица, уровень и условия оплаты труда, потребность в объектах недвижимости, развитие внешнеэкономической деятельности и т.д.) и микроэкономические (факторы, характеризующие объективные параметры конкретных сделок);
- физические факторы - местонахождение (удаленность от центра, степень развития инфраструктуры и транспортного сообщения, архитектурно-конструктивные решения, состояние объекта недвижимости, наличие коммуникаций);
- факторы, влияющие на скорость продажи - количество аналогичных предложений, их соотношение со спросом именно в этой части города, характер сделки («прямая» или «встречная» продажа), юридическая «чистота» объекта;
- факторы, связанные с феноменом массово
- осознания и факторы психологического характера (реклама, инфляционные ожидания, симпатии, осведомленность и т.д.).

8.2.4 Анализ основных факторов, влияющих на спрос/предложение и цены сопоставимых объектов недвижимости

- На спрос и предложение объектов, аналогичных оцениваемому влияет:
- политическая и экономическая ситуация в стране;
- изменение курса валют;
- потребительские вкусы или предпочтения покупателей/продавцов;
- количество покупателей/продавцов;
- уровень денежных доходов покупателей;
- цены на сопряженные товары (взаимозаменяющие);
- потребительские ожидания относительно будущих цен и доходов;
- сезонность.

Оценщик решил провести более подробный анализ данных в целях корректного их учета в данной оценке, а также продолжение анализа сегмента рынка объектов оценки.

Имущественные права. Одним из основных ценообразующих факторов является сущность имущественных прав. На рынке недвижимости существует два основных типа данных прав: право аренды и право собственности.

Аренда — форма имущественного договора, при которой собственность передаётся во временное владение и пользование (или только во временное пользование) арендатору за арендную плату. Данное право не включает право распоряжения имуществом, а только права его владения и пользования.

Собственность - наиболее полный комплекс прав, которым может обладать субъект права в отношении своего имущества.. Собственнику, как указано в п. 1 ст. 209 ГК РФ, принадлежат права владения, пользования и распоряжения своим имуществом.

Исследование на тему разницы в стоимости права аренды и права собственности представлено в Справочнике оценщика недвижимости 2018, Том «Земельные участки», под редакцией Лейфера Л.А.

Соотношение стоимости прав собственности и аренды для земельных участков

Земельные участки под ИЖС			
Отношение удельной цены земельных участков под ИЖС в долгосрочной аренде к удельной цене аналогичных участков в собственности	0,86	0,84	0,87
Отношение удельной цены земельных участков под ИЖС в краткосрочной аренде к удельной цене аналогичных участков в собственности	0,80	0,78	0,82

Источник информации: Справочник оценщика недвижимости 2018, Том «Земельные участки», под редакцией Лейфера Л.А, таб.12

Условия сделки (корректировка на торг, уторгование). Корректировка по условиям продажи определяется обстоятельствами, при которых продавец и покупатель принимают свои решения относительно продажи или приобретения конкретного объекта недвижимости.

В оценочной практике есть такое понятие, как корректировка на уторгование. Она используется в оценке, когда оценка проводится на базе данных не по свершившимся сделкам, а по офертам к продаже.

По данным «Справочника оценщика недвижимости – 2018» Том «Земельные участки» под редакцией Лейфера Л.А., таблица 121 корректировка составляет:

Корректировка на уторгование

Таблица 121

Класс объектов	Активный рынок		
	Среднее	Доверительный интервал	
Цены предложений объектов			
1. Земельные участки под индустриальную застройку	11,9%	11,3%	12,5%
2. Земельные участки под офисно-торговую застройку	10,2%	9,5%	10,8%
3. Земельные участки сельскохозяйственного назначения	15,4%	14,5%	16,3%
4.1. Земельные участки под МЖС	11,4%	10,6%	12,2%
4.2. Земельные участки под ИЖС	9,3%	8,8%	9,9%
5. Земельные участки под объекты рекреации	13,9%	13,2%	14,5%
6. Земельные участки под объекты придорожного сервиса	11,8%	11,1%	12,6%

Источник информации: «Справочника оценщика недвижимости – 2018» Том Земельные участки под редакцией Лейфера Л.А., таблица 121»

Условия финансирования, условия платежа, обстоятельства совершения сделки.

Условия продажи и платежа определяются обстоятельствами, при которых продавец и покупатель принимают свои решения относительно продажи или приобретения конкретного объекта недвижимости.

Корректировка по условиям финансирования, условиям платежа, обстоятельствам совершения сделки производится, если данные условия и обстоятельства сделки отличаются от условий финансирования, типичных для данной категории имущества при определении рыночной стоимости, т.е.:

- одна из сторон сделки не обязана отчуждать объект оценки, а другая сторона не обязана принимать исполнение;
- стороны сделки хорошо осведомлены о предмете сделки и действуют в своих интересах;
- объект оценки представлен на открытом рынке посредством публичной оферты, типичной для аналогичных объектов оценки;
- цена сделки представляет собой разумное вознаграждение за объект оценки и принуждения к совершению сделки в отношении сторон сделки с чьей-либо стороны не было;
- платеж за объект оценки выражен в денежной форме.

Так как в офертах к продаже и в ценах сделок в открытых источниках обычно не публикуют особенности свершения сделки, расчет стоимости объекта оценки обычно проводится в допущении, что данные особенности типичны для данной категории имущества, т.е. в соответствии с трактовкой рыночной стоимости, представленной выше.

Динамика цен (информационно). Рыночные условия постепенно изменяются, и цена, по которой аналог выставлен на продажу, может измениться с течением времени. Ожидаемый среднегодовой рост цен объектов недвижимости представлен в Справочнике оценщика недвижимости «Текущие и прогнозные характеристики рынка, табл.58.

Информационно:

Ожидаемый среднегодовой рост цен, % в год

Таблица 58

Класс объектов	Активный рынок		
	Среднее	Доверительный интервал	
Цены предложений объектов			
1. Офисно-торговые объекты свободного назначения и сходные типы объектов недвижимости	1,6%	1,1%	2,1%
2. Высокотрендовые офисы (Офисы классов А, В)	1,6%	1,0%	2,1%
3. Высокотрендовая торговая недвижимость	1,7%	1,2%	2,2%
4. Недвижимость, предназначенная для ведения определенного вида бизнеса	0,9%	0,4%	1,5%

Источник информации: «Справочника оценщика недвижимости – 2018» под редакцией Лейфера Л.А., таблица 58».

Текущая доходность недвижимости на ближайшие 5 лет (информационно). Под текущей доходностью (текущей отдачей) понимается отношение рыночной величины чистого ожидаемого дохода от сдачи объекта в аренду к его рыночной стоимости. При определенных условиях текущая отдача может использоваться в качестве коэффициента капитализации. Поэтому этот параметр занимает важное место среди других характеристик рынка.

По данным «Справочника оценщика недвижимости – 2018» под редакцией Л.А. Лейфера табл. 68

Таблица 68

Класс объектов	Активный рынок		
	Среднее	Доверительный интервал	
Цены предложений объектов			
1. Офисно-торговые объекты свободного назначения и сходные типы объектов недвижимости	2,6%	2,0%	3,2%
2. Высококласные офисы (Офисы классов А, В)	2,6%	2,0%	3,2%
3. Высококласная торговая недвижимость	2,8%	2,2%	3,4%
4. Недвижимость, предназначенная для ведения определенного вида бизнеса	2,0%	1,4%	2,6%

Источник информации: «Справочника оценщика недвижимости – 2018» под редакцией Лейфера Л.А., таблица 68».

Функциональное назначение (категория земель, разрешенное использование) - один из наиболее весомых ценообразующих факторов.

Исследование на тему соотношений стоимости прав собственности на земельные участки различного вида разрешенного использования проводилось Научно-Практическим Центром Профессиональных Оценщиков и представлено в Сборнике рыночных корректировок СРК-2019, стр.9, таб.1

Среднее соотношения между стоимостью прав собственности на ЗУ различного назначения

Таблица 1. Средние соотношения между стоимостью прав собственности на ЗУ различного назначения в городах РФ по офортам

№ п/п	Наименование	Права	Торговое и сервисное	Гостиницы	Офисно-админ.	Жилые дома	Произв.-складск.	Отдых (рекреац.)	Охранные зоны***
1.	Владивосток	Собств.	1	-*	0,988	0,976	0,254	-	0,042
2.	Волгоград	Собств.	1		0,894	0,618	0,254	0,149	0,071
3.	Екатеринбург	Собств.	1	-	0,834	0,796	0,312	0,272	0,074
4.	Краснодар	Собств.	1	0,809**	0,856	0,624	0,407	0,291	0,060
5.	Красноярск	Собств.	1	-	0,865	0,709	0,298	0,162	0,069
6.	Москва	Собств.	1	0,932**	0,735	0,582	0,276	0,172	0,070
7.	Московская область	Собств.	1	0,876**	0,709	0,682	0,343	0,209	0,082
8.	Новосибирск	Собств.	1	0,870**	0,812	0,900	0,382	0,272	0,059
9.	Ростов на Дону	Собств.	1	0,821**	0,845	0,709	0,198	0,145	0,076
10.	Санкт-Петербург	Собств.	1	0,834**	0,831	0,526	0,273	0,165	0,073
11.	Саратов	Собств.	1	-	0,890	0,623	0,488	0,284	0,092
12.	Тюмень	Собств.	1	-	0,887	0,709	0,412	0,312	-
13.	Ярославль	Собств.	1	-	0,868	0,595	0,403	0,216	0,066
	Среднее по 2019 г.	Собств.	1	0,857**	0,847	0,696	0,331	0,221	0,070
	Среднее по 2018 г.	Собств.	1	0,876**	0,851	0,672	0,295	0,191	0,070
	Среднее по 2017 г.	Собств.	1	0,874**	0,843	0,642	0,296	0,214	0,078
	Среднее по 2016 г.	Собств.	1	0,919**	0,843	0,674	0,285	0,209	0,076
	Среднее по 2015 г.	Собств.	1	0,981**	0,853	0,599	0,311	0,235	-
	Среднее по 2014 г.	Собств.	1	0,994**	0,84	0,594	0,293	0,289	-

Источник информации: Сборник рыночных корректировок СРК-2019, стр.9, таб.1

Местоположение (местонахождение в пределах города). Расположение объекта недвижимости и его окружение значительно влияет на стоимость его на рынке.

По данным «Справочника оценщика недвижимости – 2018» под редакцией Л.А. Лейфера табл. 66, корректировка рассчитывается по данным коэффициентам:

Таблица 66 (Продолжение)

Отношение цен земельных участков по районам города по отношению к самому дорогому району	Доверительный интервал		
	Среднее значение		
Под жилую застройку			
Культурный и исторический центр (может включать зоны, находящиеся в разных административных районах города)	1,00	1,00	1,00
Центры административных районов города, зоны точечной застройки	0,87	0,86	0,89
Спальные микрорайоны современной высотной застройки, жилые кварталы	0,81	0,79	0,83
Спальные микрорайоны среднеэтажной застройки	0,76	0,74	0,78
Окраины городов, промзоны	0,63	0,60	0,66
Районы крупных автомагистралей города	0,69	0,66	0,72

Источник информации: «Справочника оценщика недвижимости – 2018» под редакцией Лейфера Л.А., таблица 66».

Площадь. Данная корректировка, позволяет учитывать изменение стоимости ед. площади в зависимости от общей площади.

Исследование на тему зависимости стоимости земельного участка в зависимости от площади представлено в Справочнике оценщика недвижимости 2018, Том «Земельные участки», под редакцией Лейфера Л.А.

Информация по зависимости стоимости земельного участка от площади

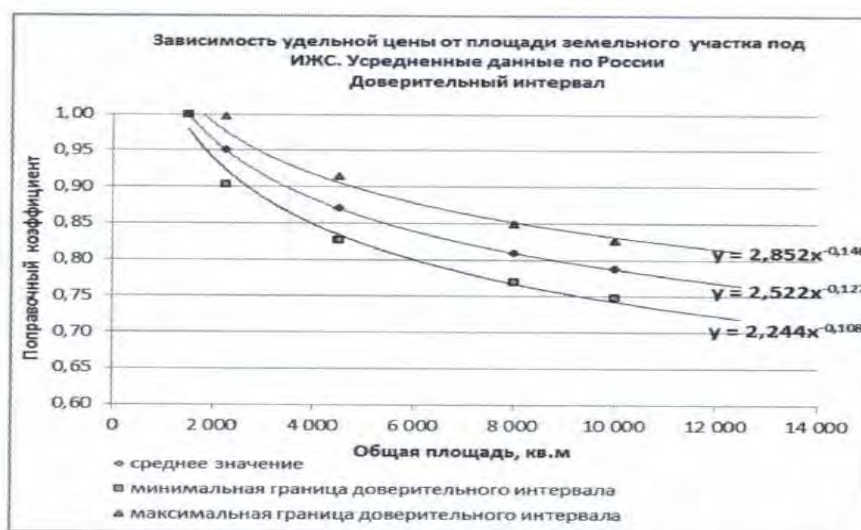


Рис. 21

Минимальная площадь, которая ограничивается данной моделью, 750 кв.м (7,5 соток)

Источник информации: «Справочника оценщика недвижимости – 2018» под редакцией Лейфера Л.А., рис. 21».

Наличие инженерных коммуникаций. Корректировка на наличие/отсутствие инженерных коммуникаций позволяет учесть затраты на прокладку электросетей, газоснабжения, канализации, теплоснабжения, связи и т.д.

Исследование на тему разницы в стоимости земельного участка в зависимости от наличия/отсутствия подведенных к нему инженерных коммуникаций представлено в Справочнике оценщика недвижимости 2018, Том «Земельные участки», под редакцией Лейфера Л.А.

Информация по зависимости стоимости земельного участка от наличия/ отсутствия подведенных инженерных коммуникаций

Земельные участки под ИЖС			
Отношение удельной цены земельных участков под ИЖС, обеспеченных электроснабжением, к удельной цене аналогичных участков, не обеспеченных электроснабжением	1,20	1,16	1,25
Отношение удельной цены земельных участков под ИЖС, обеспеченных газоснабжением, к удельной цене аналогичных участков, не обеспеченных газоснабжением	1,23	1,19	1,28
Отношение удельной цены земельных участков под ИЖС, обеспеченных водоснабжением и канализацией (и прочими коммуникациями - теплоснабжение, коммуникационные связи), к удельной цене аналогичных участков, не обеспеченных водоснабжением и канализацией (и прочими коммуникациями - теплоснабжение, коммуникационные связи)	1,19	1,14	1,25

Источник информации: Справочник оценщика недвижимости 2018, Том «Земельные участки», под редакцией Лейфера Л.А., табл.59

Инженерно-геологические условия. Наличие негативных инженерно-геологических условий, таких как заболоченность, наличие подтопления, сложный рельеф, подверженность обвалам, оползням и т.д. снижают физические условия эксплуатации земельных участков, а соответственно, снижают их стоимость.

По данным «Справочника оценщика недвижимости – 2018» под редакцией Л.А. Лейфера таблица 55:

Корректировка на инженерно-геологические условия

Таблица 55

Наименование коэффициента	Среднее значение	Доверительный интервал	
Земельные участки под индустриальную застройку			
Отношение удельной цены земельных участков под индустриальную застройку с ровным спланированным рельефом к удельной цене аналогичных участков с изъятиями рельефа (заболоченность, склон и тд)	1,27	1,24	1,30
Земельные участки под объекты рекреации			
Отношение удельной цены земельных участков под объекты рекреации с ровным спланированным рельефом к удельной цене аналогичных участков с изъятиями рельефа (заболоченность, склон и тд)	1,23	1,21	1,26

Источник информации: «Справочника оценщика недвижимости – 2018» под редакцией Лейфера Л.А., табл. 55».

8.2.5 Анализ фактических данных о ценах предложений объектов из сегмента рынка объектов оценки

В рамках проведения анализа сегмента рынка объекта оценки, а также следуя требованиям п.11 ФСО №7, Оценщик провел анализ фактических данных о ценах предложений продажи земельных участков из сегмента рынка объекта оценки.

Информация по фактическим предложениям к продаже сопоставимых объектов представлена в следующих ниже таблицах.

Таблица 8-1 Анализ фактических данных о ценах предложений по продаже объектов недвижимости из сегмента рынка объектов оценки

№	Адрес	Текст объявления	Площадь, кв.м.	Общая стоимость, руб.	Стоимость, руб. / кв.м.	Прямой источник	Является ли объект объектом-аналогом (причины, почему не является)
1	деревня Средняя ж/д ст. Малышково (371 км), 3,20 км	Продаётся участок 10 соток в д. Средняя, 13, 3м на 75м, все коммуникации газ, электричество, центральная канализация, водопровод, проходят по границе участка вдоль улицы.	1 000,00	1 050 000,00	1 050,00	https://realty.yandex.ru/offer/7893223124298934450/	да
2	деревня Средняя ж/д ст. Малышково (371 км), 3,20 км	9 км от Костромы по волгореченскому направлению, коммуникации по границе.	1 100,00	1 250 000,00	1 136,36	https://realty.yandex.ru/offer/7842400032673630069/	да
3	деревня Средняя ж/д ст. Малышково (371 км), 3,20 км	9 км от Костромы, участок без строений, коммуникации по границе.	550,00	430 000,00	781,82	https://realty.yandex.ru/offer/7842400032673630251/	да
4	деревня Средняя ж/д ст. Малышково (371 км), 3,20 км	9 км от Костромы, коммуникации на границе.	1 300,00	1 100 000,00	846,15	https://realty.yandex.ru/offer/7842400032673658189/	да
5	деревня Задубье ж/д ст. Малышково (371 км), 5,10 км	8 км от Костромы по трассе на Среднюю, деревня газифицирована, рядом электричество, р. Кубань в 400м	1 100,00	800 000,00	727,27	https://realty.yandex.ru/offer/7842400032673659053/	да
6	деревня Задубье ж/д ст. Малышково (371 км), 5,10 км	7 км от Костромы, район д. Среднее, 1 км до Кубани, все коммуникации: газ, электричество, вода. На участке незавершена.	1 500,00	1 550 000,00	1 033,33	https://realty.yandex.ru/offer/7842400032673660885/	Менее подходит в качестве объекта-аналога по наличию здания на участке
7	деревня Средняя ж/д ст. Малышково (371 км), 3,20 км	Продам земельный участок в д. Средняя 10 соток, межевание, собственность, все коммуникации(газ, электричество, центральный водопровод и канализация). Прекрасное месторасположение, все рядом: автобусная остановка(каждый час ходят автобусы до Костромы), детский сад, школа, магазины, до Волги 100 метров. хороший подъезд.	1 000,00	950 000,00	950,00	https://realty.yandex.ru/offer/5241998258850823425/	да
8	Костромской район, деревня Клошниково ж/д ст. Каримово, 0,90 км	3 км от Костромы, подъезд с ивановской трассы, газ, электричество, ТУ на руках	1 300,00	1 100 000,00	846,15	https://realty.yandex.ru/offer/7842400032673635832/	да

9	Костромской район, поселок Трифонович ж/д ст. Малышково (371 км), 8,30 км	СНТ Пионер, 100м до реки, без строений, газ подведен, центральная канализация от сан. Волга, все коммуникации вдоль участка	1 000,00	800 000,00	800,00	https://realty.yandex.ru/offer/7842400032673751405/	да
10	Средняя, Кузьмина ж/д ст. Малышково (371 км), 3,00 км	9 км от Костромы, участок правильной прямоугольной формы, получен градплан, коммуникации в шаговой доступности.	1 520,00	1 250 000,00	822,37	https://realty.yandex.ru/offer/7842400032673660945/	да
11	Костромской район, деревня Ивакино ж/д ст. 362км, 4,80 км	10 км от Костромы по волгореченскому направлению, река Кубань, на участке газ и электричество, ветхий дом	1 230,00	1 000 000,00	813,01	https://realty.yandex.ru/offer/7842400032673656974/	Менее подходит в качестве объекта-аналога по наличию здания на участке
12	Костромской район, деревня Лежнево ж/д ст. Малышково (371 км), 3,00 км	7 км от Костромы по волгореченскому направлению, район д. Средняя.	870,00	700 000,00	804,60	https://realty.yandex.ru/offer/7842400032673657195/	да
13	Кострома, Магистральная ул ж/д ст. Малышково (371 км), 2,00 км	Продам земельный участок в д. Становщицково с видом на р.Волгу, 10 соток, залит фундамент, есть проект дома.	1 000,00	1 050 000,00	1 050,00	https://realty.yandex.ru/offer/7893223124298934358/	Менее подходит в качестве объекта-аналога по наличию улучшений на участке

Согласно п. 22б ФСО№7 «при проведении оценки должны быть описаны объем доступных оценщику рыночных данных об объектах-аналогах и правила их отбора для проведения расчетов. Использование в расчетах лишь части доступных оценщику объектов-аналогов должно быть обосновано в отчете об оценке;».

**Активная ссылка на объявления с объектами-аналогами, подробный адрес расположения, а также скриншоты интернет-страниц находятся в приложении к отчету. По всем объектам аналогам проведено телефонное интервью. При наличии расхождений с информацией объявлений (скриншотов), уточненная информация приводится в таблице выше. Оценщик вводит допущение о достоверности информации интервью на основе объявлений (скриншотов).*

8.2.6 Основные выводы относительно сегмента рынка, к которому принадлежат объекты оценки

По результатам проведенного анализа фактических цен предложений к продаже земельных участков, сопоставимых с объектами оценки, Оценщик пришел к выводу:

Среднее арифметическое значение 897,00 руб./кв. м.

В целом, разброс стоимостей связан с площадью, наличием коммуникаций и другими факторами.

9 АНАЛИЗ НАИБОЛЕЕ ЭФФЕКТИВНОГО ИСПОЛЬЗОВАНИЯ ОБЪЕКТОВ ОЦЕНКИ (АНЭИ)

Наиболее эффективное использование представляет собой наиболее вероятное использование объекта недвижимости, которое не противоречит действующему законодательству, физически и финансово осуществимо и при котором объект имеет наибольшую стоимость.

Из определения следует, что в процессе анализа наиболее эффективного использования последовательно рассматриваются следующие критерии: физическая осуществимость, юридическая правомочность, финансовая оправданность и максимальная экономическая эффективность.

Процесс анализа наиболее эффективного использования



Источник: методическая литература

Физическая осуществимость - возможность застройки свободного земельного участка или реконструкции существующих улучшений с использованием современных технологий строительства в приемлемые сроки и с приемлемым качеством.

Юридическая правомочность – возможность застройки свободного земельного участка или реконструкции существующих улучшений, не противоречащая нормам и правилам зонирования и частным юридическим ограничениям.

Финансовая оправданность – проект застройки свободного земельного участка или реконструкции существующих улучшений, обеспечивающий положительную конечную отдачу от проекта, соизмеримую с отдачами по альтернативным инвестициям.

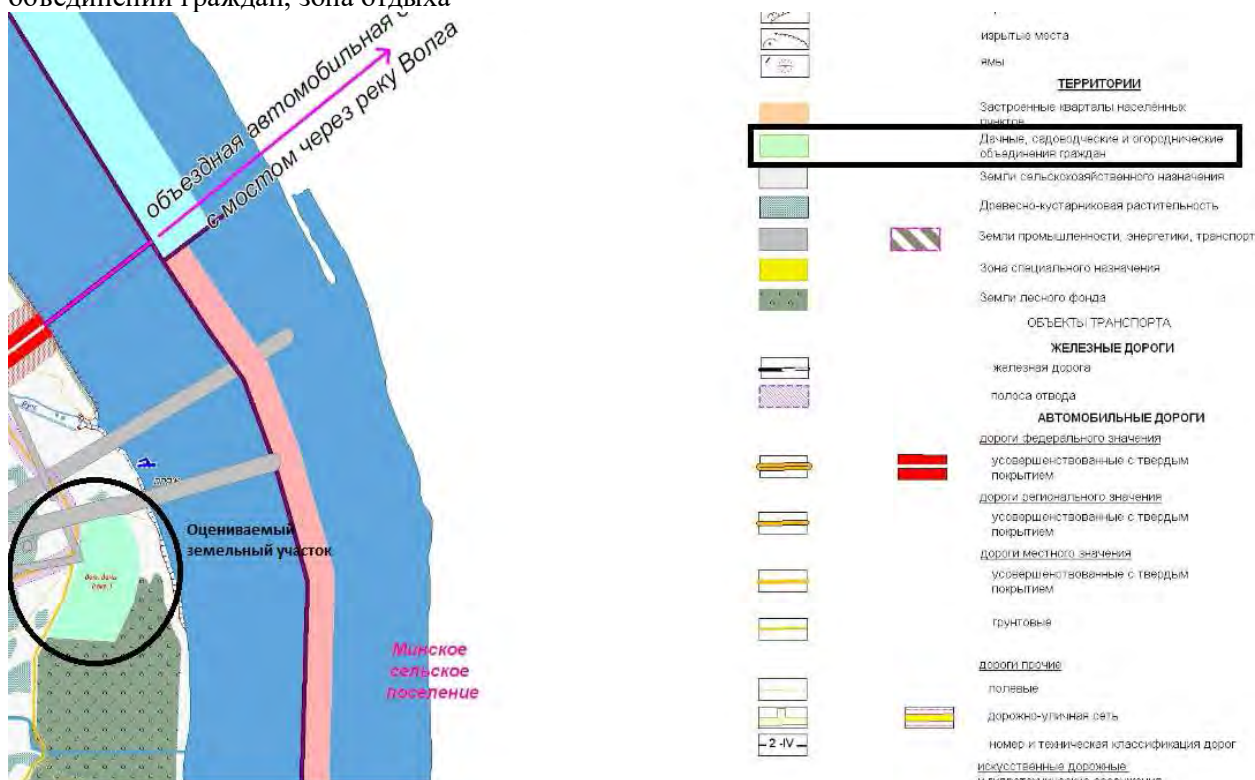
Максимальная продуктивность – то использование, которое соответствует максимальной отдаче среди всех рассмотренных финансово состоятельных вариантов.

9.1 Анализ наиболее эффективного использования земельного участка как свободного

Для определения наиболее эффективного использования оцениваемого земельного участка были учтены четыре основных критерия:

Физическая осуществимость. Анализируется доступность к участку (подъезд к нему), площадь, рельеф, возможность подведения коммуникаций, а также расположение. Оценщик сделал вывод, что физически возможным является использование земельного участка под объекты дачного строительства, а также под коттеджные поселки. Наиболее целесообразным использованием земельного участка будет застройка дачными объектами (межевание и отчуждение земельных участков меньшего размера для строительства дач, коттеджей и т.д.) ввиду расположения (зона ПЗЗ).

Юридическая правомочность. Согласно данным портала gosreestr.ru, разрешенное использование земельного участка общей площадью 90 000,00 кв. м – Для иных видов использования, характерных для населенных пунктов на землях с/х назначения. Земельный участок расположен в зоне - Зона дачных, садовнических и огороднических объединений граждан, зона отдыха



Источник: Правила землепользования и застройки, Генеральный план СП Середняковское

Земельный участок расположен в зоне дачных, садовнических и огороднических объединений граждан, зона отдыха, на основании пункта 3 статьи 85 Земельного кодекса собственники могут использовать земельные участки в соответствии с любым предусмотренным градостроительным регламентом для каждой территориальной зоны видом разрешенного использования. Поэтому земельный участок возможно использовать под любой проект,

который не противоречит вышеперечисленным видам использования. Вид разрешенного использования может быть изменен в соответствующем порядке.

Финансовая оправданность и максимальная продуктивность. Вариант использования, обеспечивающий максимальную доходность из всех физически и законодательно возможных вариантов, при соответствующем уровне ассоциированных рисков является наиболее эффективным использованием. Рассматриваемый земельный участок обеспечит максимальную продуктивность в варианте застройки его дачными объектами.

Таким образом с точки зрения финансовой оправданности использование участка под дачные объекты является максимально экономически эффективным, исходя из расположения в соответствующей зоне ПЗЗ, окружения, что позволяет предположить о наличии потенциальных клиентов. Кроме того, использование в качестве участка под застройку обеспечит максимальную доходность.

Вывод: С учетом выбранных характеристик объекта, оказывающих наибольшее влияние на его ценообразование, а также принимая во внимание все вышеперечисленные критерии, Оценщик пришел к выводу, что наиболее эффективным использованием оцениваемого земельного участка является использование под дачное строительство.

№	Объект права земельный участок	Площадь (кв. м.)	Категория земель	Разрешенное использование	Наилучшее и наиболее эффективное использование
1	44:07:110902:23	90 000,00	Земли сельскохозяйственного назначения	Для иных видов использования, характерных для населенных пунктов	Для дачного строительства

10 ВЫБОР ПОДХОДОВ И МЕТОДОВ К ОЦЕНКЕ

В данном Отчёте целью оценки является определение рыночной стоимости объектов оценки, являющихся объектами недвижимого имущества, в частности, земельными участками. Далее Оценщиком рассмотрены основные подходы и методы к оценке рыночной стоимости объектов недвижимости и земельных участков.

10.1 Подходы к оценке объектов недвижимости

В теории оценки существует три общепризнанных подхода, через которые реализуются указанные выше принципы оценки: затратный, сравнительный и доходный подходы. В свою очередь, каждый из них реализуется через определенные методы оценки, представленные в таблице ниже.

Затратный подход – совокупность методов оценки стоимости объекта оценки, основанных на определении затрат, необходимых для приобретения, воспроизводства либо замещения объекта оценки с учетом износа и устареваний. Затратный подход преимущественно применяется в тех случаях, когда существует достоверная информация, позволяющая определить затраты на приобретение, воспроизводство либо замещение объекта оценки. В рамках затратного подхода применяются различные методы, основанные на определении затрат на создание точной копии объекта оценки или объекта, имеющего аналогичные полезные свойства. Критерии признания объекта точной копией объекта оценки или объектом, имеющим сопоставимые полезные свойства, определяются федеральными стандартами оценки, устанавливающими требования к проведению оценки отдельных видов объектов оценки и (или) для специальных целей.

Сравнительный подход - совокупность методов оценки, основанных на получении стоимости объекта оценки путем сравнения оцениваемого объекта с объектами-аналогами. Сравнительный подход рекомендуется применять, когда доступна достоверная и достаточная для анализа информация о ценах и характеристиках объектов-аналогов. При этом могут применяться как цены совершенных сделок, так и цены предложений. В рамках сравнительного подхода применяются различные методы, основанные как на прямом сопоставлении оцениваемого объекта и объектов-аналогов, так и методы, основанные на анализе статистических данных и информации о рынке объекта оценки.»

Доходный подход - совокупность методов оценки, основанных на определении ожидаемых доходов от использования объекта оценки. Доходный подход рекомендуется применять, когда существует достоверная информация, позволяющая прогнозировать будущие доходы, которые объект оценки способен приносить, а также связанные с объектом оценки расходы. В рамках доходного подхода применяются различные методы, основанные на дисконтировании денежных потоков и капитализации дохода.¹

Каждый из подходов реализуется через определенные методы оценки.

¹ Федеральным стандартом оценки «Общие понятия оценки, подходы к оценке и требования к проведению оценки (ФСО №1)», утвержденный Приказом Минэкономразвития Российской Федерации №297 от 20.05.2015г. (далее ФСО №1)

10.2 Методы оценки земельных участков

При оценке рыночной стоимости земельных участков используются метод сравнения продаж, метод выделения, метод распределения, метод капитализации земельной ренты, метод остатка и метод предполагаемого использования (источник информации: «Методические рекомендации по определению рыночной стоимости земельных участков» утвержденные Распоряжением Министерства имущественных отношений РФ от 06 марта 2002 года №568-р).

На сравнительном подходе основаны метод сравнения продаж, метод выделения, метод распределения. На доходном подходе основаны метод капитализации земельной ренты, метод остатка, метод предполагаемого использования. Элементы затратного подхода в части расчета стоимости воспроизводства или замещения улучшений земельного участка используются в методе остатка и методе выделения.

Считается, что стоимости земельных участков, полученные различными методами, равнозначны. Однако при сравнении результатов, полученных различными методами, предпочтение следует отдать тем, которые исчислены с использованием более достоверной информации. Каждый из данных методов может быть использован не только для экспертных оценок локальных объектов, но и при наличии достаточного массива данных о сделках для построения моделей рынка методами математической статистики с использованием прикладных программных продуктов.

Таблица 10-1 Подходы и методы, используемые в оценке земельных участков

Используемые методы	Особенности ЗУ	Подход к оценке, на котором базируется метод
Метод сравнения продаж Метод выделения Метод распределения	застроенные, незастроенные застроенные застроенные	Сравнительный
Метод капитализации земельной ренты Метод остатка Метод предполагаемого использования	застроенные, незастроенные застроенные, незастроенные застроенные, незастроенные	Доходный

Источник информации: «Методические рекомендации по определению рыночной стоимости земельных участков» утвержденные Распоряжением Министерства имущественных отношений РФ от 06 марта 2002 года №568-р)

Метод сравнения продаж

Метод сравнения продаж применяется для оценки застроенных земельных участков, так и - незастроенных земельных участков. Условие применения метода - наличие информации о ценах сделок с земельными участками, являющимися аналогами оцениваемого. При отсутствии информации о ценах сделок с земельными участками допускается использование цен предложения (спроса).

Метод выделения

Метод выделения предполагает расчет рыночной стоимости земельного участка путем вычитания из рыночной стоимости единого объекта недвижимости, включающего в себя оцениваемый земельный участок, стоимости замещения или стоимости воспроизводства улучшений земельного участка. Метод выделения используется для оценки застроенных участков.

Условия применения метода - наличие информации о ценах сделок с едиными объектами недвижимости, аналогичными единому объекту недвижимости, включающему в себя оцениваемый земельный участок. При отсутствии информации о ценах сделок допускается использование цен предложения (спроса). Также для применения метода необходимо соблюдение условия соответствия улучшений земельного участка его наиболее эффективному использованию.

Метод распределения

Метод распределения предполагает расчет рыночной стоимости земельного участка путем умножения рыночной стоимости единого объекта недвижимости, включающего в себя оцениваемый земельный участок, на наиболее вероятное значение доли земельного участка в рыночной стоимости единого объекта недвижимости. Метод распределения используется для оценки застроенных участков.

Условия применения метода:

- наличие информации о ценах сделок с едиными объектами недвижимости, аналогичными единому объекту недвижимости, включающему в себя оцениваемый земельный участок. При отсутствии информации о ценах сделок допускается использование цен предложения (спроса);
- наличие информации о наиболее вероятной доле земельного участка в рыночной стоимости единого объекта недвижимости;
- соответствие улучшений земельного участка его наиболее эффективному использованию.

Метод капитализации земельной ренты

Метод капитализации земельной ренты применяется для оценки застроенных и незастроенных земельных участков.

Условие применения метода - возможность получения за одинаковые промежутки времени равных между собой по величине или изменяющихся с одинаковым темпом величин дохода от оцениваемого земельного участка.

Метод остатка

Метод остатка применяется для оценки застроенных и незастроенных земельных участков. Условие применения метода - возможность застройки оцениваемого земельного участка улучшениями, приносящими доход.

Метод предполагаемого использования

Метод предполагаемого использования применяется для оценки застроенных и незастроенных земельных участков. Условие применения метода - возможность использования земельного участка способом, приносящим доход.

10.3 Выбор подходов и методов оценки объектов оценки

На основании законодательного акта «Методические рекомендации по определению рыночной стоимости земельных участков», утвержденные Распоряжением Министерства имущественных отношений РФ от 06 марта 2002 года №568-р, Оценщик признал

возможным и целесообразным применить метод сравнения продаж в рамках сравнительного подхода для расчета рыночной стоимости объектов оценки, как наиболее достоверного и основанного на актуальных рыночных данных.

При анализе рынка земельных участков и подборе объектов-аналогов в сегменте рынка незастроенных земельных участков, был выявлен ряд предложений к продаже сопоставимых по местоположению, категории земель и разрешенному использованию земельных участков, на базе которых возможно применить метод сравнения продаж сравнительного подхода к оценке прав на земельный участок. Оценщик располагает информацией, позволяющей применить сравнительный подход к оценке стоимости объектов оценки. Учитывая вышеизложенное, а также на основании п. 14 Федерального Стандарта Оценки «Общие понятия оценки, подходы к оценке и требования к проведению оценки» (ФСО № 1), утвержденного приказом Минэкономразвития РФ от 20 мая 2015 г., №297, а также, ст. 14 ФЗ-135 «Об оценочной деятельности в РФ», ***Оценщик счел возможным применить сравнительный подход к оценке стоимости объектов недвижимого имущества.***

Доходный подход применяется, когда существует достоверная информация, позволяющая прогнозировать будущие доходы, которые объект оценки способен приносить, а также связанные с объектом оценки расходы. При применении доходного подхода оценщик определяет величину будущих доходов и расходов и моменты их получения. В связи с тем, что рынок аренды земельных участков в регионе объекта оценки слабо развит, Оценщик не располагает информацией, позволяющей применить доходный подход к оценке стоимости объектов оценки. Учитывая вышеизложенное, а также на основании п. 17 Федерального Стандарта Оценки «Общие понятия оценки, подходы к оценке и требования к проведению оценки» (ФСО № 1), утвержденного приказом Минэкономразвития РФ от 20 мая 2015 г., № 297, а также, ст. 14 ФЗ-135 «Об оценочной деятельности в РФ», ***Оценщик счел не возможным применить доходный подход для расчета справедливой стоимости объекта оценки.***

11 РАСЧЕТ СПРАВЕДЛИВОЙ СТОИМОСТИ ОБЪЕКТОВ ОЦЕНКИ СРАВНИТЕЛЬНЫМ ПОДХОДОМ

11.1 Методика расчета

Метод сравнения продаж применяется для оценки застроенных земельных участков, так и незастроенных земельных участков. Условие применения метода - наличие информации о ценах сделок с земельными участками, являющимися аналогами оцениваемого. При отсутствии информации о ценах сделок с земельными участками допускается использование цен предложения (спроса). Процедура метода, следующая:

1. определение элементов, по которым осуществляется сравнение объекта оценки с объектами - аналогами (далее - элементов сравнения);
2. определение по каждому из элементов сравнения характера и степени отличий каждого аналога от оцениваемого земельного участка;
3. определение по каждому из элементов сравнения корректировок цен аналогов, соответствующих характеру и степени отличий каждого аналога от оцениваемого земельного участка;
4. корректировка по каждому из элементов сравнения цен каждого аналога, сглаживающая их отличия от оцениваемого земельного участка;
5. расчет рыночной стоимости земельного участка путем обоснованного обобщения скорректированных цен аналогов.

К элементам сравнения относятся факторы стоимости объекта оценки (факторы, изменение которых влияет на рыночную стоимость объекта оценки) и сложившиеся на рынке характеристики сделок с земельными участками. Наиболее важными факторами стоимости, как правило, являются:

- местоположение и окружение;
- целевое назначение, разрешенное использование, права иных лиц на земельный участок;
- физические характеристики (рельеф, площадь, конфигурация и др.);
- транспортная доступность;
- инфраструктура (наличие или близость инженерных сетей и условия подключения к ним, объекты социальной инфраструктуры и т.п.).

К характеристикам сделок с земельными участками, в том числе, относятся:

- условия финансирования сделок с земельными участками (соотношение собственных и заемных средств, условия предоставления заемных средств);
- условия платежа при совершении сделок с земельными участками (платеж денежными средствами, расчет векселями, взаимозачеты, бартер и т.п.);
- обстоятельства совершения сделки с земельными участками (был ли земельный участок представлен на открытый рынок в форме публичной оферты, аффилированность покупателя и продавца, продажа в условиях банкротства и т.п.);
- изменение цен на земельные участки за период с даты заключения сделки с аналогом до даты проведения оценки.

Характер и степень отличий аналога от оцениваемого земельного участка устанавливаются в разрезе элементов сравнения путем прямого сопоставления каждого

аналога с объектом оценки. При этом предполагается, что сделка с объектом оценки будет совершена исходя из сложившихся на рынке характеристик сделок с земельными участками.

Корректировки цен могут рассчитываться в денежном или процентном выражении. Величины корректировок цен, как правило, определяются прямым попарным сопоставлением цен аналогов, отличающихся друг от друга только по одному элементу сравнения, и определением на базе полученной таким образом информации корректировки по данному элементу сравнения.

11.2 Выбор единиц сравнения

Для выполнения расчетов использовались типичные, сложившиеся на рынке оцениваемых объектов удельные показатели стоимости (единицы сравнения), в частности цена за единицу площади (руб./кв.м.).

11.3 Подбор объектов-аналогов

При сравнительном подходе с использованием метода сравнения продаж, Оценщик опирался на цены сделок и цены предложения (оферты по продаже) земельных участков, сопоставимых с объектом оценки по следующим параметрам:

- продажа права собственности на земельные участки,
- дата предложения (оферты) не позже даты оценки,
- категория земель: земли сельскохозяйственного назначения, для дачного строительства.

При сравнительном подходе с использованием метода количественных корректировок рассматривались цены предложения продаж объектов-аналогов, представленных и опубликованных в средствах массовой информации и Интернете. При проведении оценки учитывался тот факт, что цены сделок обычно ниже цен предложения. На этот фактор вводилась соответствующая корректировка.

Оценщиком был использован материал по продажам сопоставимых объектов их сегмента рынка объекта оценки, собранный в ходе анализа рынка объекта оценки. Ссылки и копии web-страниц с перечнем аналогов объекта оценки представлены в Приложении «Материалы из открытых источников и сети интернет, использованные в процессе оценки» данного Отчета.

11.4 Объекты аналогии

№	Наименование	Аналог №1	Аналог №2	Аналог №3	Аналог №4	Аналог №5	Аналог №6	Аналог №7	Аналог №8	Аналог №9	Аналог №10
1	Источник информации*	realty.yandex.ru	realty.yandex.ru	realty.yandex.ru	realty.yandex.ru	realty.yandex.ru	realty.yandex.ru	realty.yandex.ru	realty.yandex.ru	realty.yandex.ru	realty.yandex.ru
2	Описание	земельный участок	земельный участок	земельный участок	земельный участок	земельный участок	земельный участок	земельный участок	земельный участок	земельный участок	земельный участок
3	Условия прод./предл.	предложение	предложение	предложение	предложение	предложение	предложение	предложение	предложение	предложение	предложение
4	Дата прод./предл.	Июнь 2019	Июнь 2019	Июнь 2019	Июнь 2019	Июнь 2019	Июнь 2019	Июнь 2019	Июнь 2019	Июнь 2019	Июнь 2019
5	Передаваемые права	собственность	собственность	собственность	собственность	собственность	собственность	собственность	собственность	собственность	собственность
6	Условия финансирования	рыночные	рыночные	рыночные	рыночные	рыночные	рыночные	рыночные	рыночные	рыночные	рыночные
7	Местоположение	Костромская область, Костромской район, деревня Середняя, ж/д ст. Малышково (371 км), 3,20 км	Костромская область, Костромской район, деревня Середняя, ж/д ст. Малышково (371 км), 3,20 км	Костромская область, Костромской район, деревня Середняя, ж/д ст. Малышково (371 км), 3,20 км	Костромская область, Костромской район, деревня Середняя, ж/д ст. Малышково (371 км), 3,20 км	Костромская область, Костромской район, деревня Задубье, ж/д ст. Малышково (371 км), 5,10 км	Костромская область, Костромской район, деревня Середняя, ж/д ст. Малышково (371 км), 3,20 км	Костромская область, Костромской район, деревня Клошниково, ж/д ст. Каримово, 0,90 км	Костромская область, Костромской район, поселок Трифонов, ж/д ст. Малышково (371 км), 8,30 км	Костромская область, Костромской район, Середняя, Кузьмина, ж/д ст. Малышково (371 км), 3,00 км	Костромская область, Костромской район, деревня Лежнево, ж/д ст. Малышково (371 км), 3,00 км
8	Площадь, кв.м.	1 000,00	1 100,00	550,00	1 300,00	1 100,00	1 000,00	1 300,00	1 000,00	1 520,00	870,00
	Стоимость, руб.	1 050 000,00	1 250 000,00	430 000,00	1 100 000,00	800 000,00	950 000,00	1 100 000,00	800 000,00	1 250 000,00	700 000,00
9	Стоимость, руб./кв.м.	1050,00	1136,36	781,82	846,15	727,27	950,00	846,15	800,00	822,37	804,60
10	Категория земель	Земли с/х назначения	Земли с/х назначения	Земли с/х назначения	Земли с/х назначения	Земли с/х назначения	Земли с/х назначения	Земли с/х назначения	Земли с/х назначения	Земли с/х назначения	Земли с/х назначения
11	Разрешенное использование земельного участка	дачное строительство	дачное строительство	дачное строительство	дачное строительство	дачное строительство	дачное строительство	дачное строительство	дачное строительство	дачное строительство	дачное строительство
12	Наличие коммуникаций	доступны все коммуникации, фактического подключения нет	доступны все коммуникации, фактического подключения нет	доступны все коммуникации, фактического подключения нет	доступны все коммуникации, фактического подключения нет	доступны все коммуникации, фактического подключения нет	доступны все коммуникации, фактического подключения нет	доступны все коммуникации, фактического подключения нет	доступны все коммуникации, фактического подключения нет	доступны все коммуникации, фактического подключения нет	доступны все коммуникации, фактического подключения нет
13	Ссылка на источник	https://realty.yandex.ru/offer/7893223124298934450/	https://realty.yandex.ru/offer/784240032673630069/	https://realty.yandex.ru/offer/784240032673630251/	https://realty.yandex.ru/offer/784240032673658189/	https://realty.yandex.ru/offer/7842400032673659053/	https://realty.yandex.ru/offer/5241998258850823425/	https://realty.yandex.ru/offer/7842400032673635832/	https://realty.yandex.ru/offer/784240032673751405/	https://realty.yandex.ru/offer/784240032673660945/	https://realty.yandex.ru/offer/7842400032673657195/

**Активная ссылка на объявления с объектами-аналогами, подробный адрес расположения, а также скриншоты интернет-страниц находятся в приложении к отчету. По всем объектам аналогам проведено телефонное интервью. При наличии расхождений с информацией объявлений (скриншотов), уточненная информация приводится в таблице выше. Оценщик вводит допущение о достоверности информации интервью на основе объявлений (скриншотов).*

11.5 Введение корректировок в единицы сравнения объектов-аналогов по элементам сравнения

Имущественные права. Одним из основных ценообразующих факторов является сущность имущественных прав на земельный участок. На рынке земли существует два основных типа данных прав: право аренды и право собственности на земельный участок.

Так как объекты-аналоги на рынке предложений были подобраны с аналогичными правами (собственность), то корректировка по данному элементу сравнения не проводилась.

Условия сделки (корректировка на торг, уторгование). Корректировка по условиям продажи определяется обстоятельствами, при которых продавец и покупатель принимают свои решения относительно продажи или приобретения конкретного объекта недвижимости. В оценочной практике есть такое понятие, как корректировка на уторгование. Она используется в оценке, когда оценка проводится на базе данных не по свершившимся сделкам, а по офортам к продаже или аренде.

По данным Справочника оценщика недвижимости-2018, под редакцией Лейфера Л.А., том «Земельные участки». (Стр. 253, табл. 121). Величина корректировки была принята на уровне минус **-9,30%** для земельных участков категории "ИЖС".

Таблица 121

Класс объектов	Активный рынок		
	Среднее	Доверительный интервал	
Цены предложений объектов			
1. Земельные участки под индустриальную застройку	11,9%	11,3%	12,5%
2. Земельные участки под офисно-торговую застройку	10,2%	9,5%	10,8%
3. Земельные участки сельскохозяйственного назначения	15,4%	14,5%	16,3%
4.1. Земельные участки под МЖС	11,4%	10,6%	12,2%
4.2. Земельные участки под ИЖС	9,3%	8,8%	9,9%
5. Земельные участки под объекты рекреации	13,9%	13,2%	14,5%
6. Земельные участки под объекты придорожного сервиса	11,8%	11,1%	12,6%

Источник информации: «Справочник оценщика недвижимости – 2018 под редакцией Лейфера Л.А., том «Земельные участки», табл.121.

Условия финансирования (условия платежа, обстоятельства совершения сделки). Корректировка по условиям финансирования, условиям платежа, обстоятельствам совершения сделки производится, если данные условия и обстоятельства сделки отличаются от условий финансирования, типичных для данной категории имущества при определении рыночной стоимости. Так как в офертах к продаже и в ценах сделок в открытых источниках обычно не публикуют особенности свершения сделки, расчет стоимости объекта оценки проводился в допущении, что данные особенности типичны для данной категории имущества, поэтому корректировка по данному элементу сравнения не проводилась.

Динамика цен. Рыночные условия постепенно изменяются, и цена, по которой объект выставлен на продажу, может измениться с течением времени. Таким образом, динамика цен на рынке также является ценообразующим фактором для объектов недвижимости. В настоящее время рынок коммерческой недвижимости достаточно значителен, аналоги были подобраны на дату оценки, поэтому корректировка по данному элементу сравнения не проводилась.

Назначение (категория и разрешенное использование) - один из наиболее весомых ценообразующих факторов. Аналоги были подобраны с сопоставимой оцениваемым объектам категорией и разрешенным использованием, поэтому корректировка по данному элементу сравнения не проводилась.

Местоположение. Расположение объекта недвижимости и его окружение значительно влияет на стоимость его на рынке. Анализ объектов - аналогов показывает единую усредненную стоимость в рамках малого диапазона от средней величины. Оцениваемые земельные участки и объекты-аналоги расположены в одном районе и после проведенного анализа были признаны сопоставимыми. В связи с этим введение данной корректировки не требуется.

Наличие инженерно-коммуникационных систем. Наличие подведенных на участок инженерных коммуникаций является важным ценообразующим фактором для земельного рынка, так как подведение данных коммуникаций требует существенных временных и финансовых затрат.

Так как объект оценки и подобранные объекты-аналоги не имеют фактического подключения к различным инженерно-коммуникационным сетям, во введении данной корректировки нет необходимости.

Площадь. Данная корректировка, позволяет учитывать изменение стоимости единицы площади в зависимости от общей площади объекта. Расчёт стоимости земельного участка ведется исходя из разрешенного использования: под дачное строительство.

На основании проведенного Оценщиком анализа наиболее эффективного использования земельного участка и принятого при проведении оценки допущения, объекты аналоги подобраны с учетом предполагаемого межевания земельного участка на участки меньшей площади, а именно наиболее ликвидные земельные участки в среднем по 1000 кв.м..

По данным «Справочника оценщика недвижимости – 2018» под редакцией Л.А. Лейфера корректировка на площадь составляет:

Таблица 35

Земельные участки под ИЖ. Данные, усредненные по России						
Площадь, кв.м		аналог				
		<1500	1500-3000	3000-6000	6000-10000	>10000
объект оценки	<1500	1,00	1,05	1,15	1,24	1,27
	1500-3000	0,95	1,00	1,09	1,17	1,21
	3000-6000	0,87	0,92	1,00	1,08	1,11
	6000-10000	0,81	0,85	0,93	1,00	1,03
	>10000	0,79	0,83	0,90	0,97	1,00

Источник информации: «Справочник оценщика недвижимости – 2018 под редакцией Лейфера Л.А., том «Земельные участки», табл.35.

Введение корректировки требуется для объекта аналога № 9, площадью 1 520,0 кв.м., корректировка составит плюс 5% Введение корректировки для остальных объектов аналогов не требуется.

Другие характеристики (элементы), влияющие на стоимость. Территория земельного участка с кадастровым номером: 44:07:110902:23 залесена (высокий кустарник, многолетние деревья), использование данного земельного участка, возможно после проведения работ по вырубке и выкорчевке деревьев.

Корректировка по данному фактору может быть значительной, однако, по результатам общения со специалистами компаний, занимающихся вырубкой деревьев на территории Московской области:

- компания «Арборист-про», тел.: +7 (499) 755-56-97, <http://vyrubka-derevev.ru/valka-vyrubka-lesa;>
- компания «Классика», тел.: +7 (916) 258-60-17, [http://pil-klassika.ru/uslugi/70-vyrubka-lesa-pod-stroitelstvo.html;](http://pil-klassika.ru/uslugi/70-vyrubka-lesa-pod-stroitelstvo.html)
- компания «Мастер Леса», тел.: +7 (499) 350-31-19, [master-lesa.pf/lesorub;](http://master-lesa.pf/lesorub)
- частная компания, тел.: +7 (965) 189-09-82, http://drevo.zemlyaudoma.ru/biblio_02.html

Оценщик сделал вывод: вырубка леса на земельном участке обуславливает затраты собственнику, но при этом вырубленный лес можно реализовать, также с помощью компаний занимающихся его вырубкой. Достоверно сказать о стоимости вырубки леса и прибыли, которую можно получить от его реализации, без выезда на место и анализа плотности лесного покрова, видового состава деревьев, высот и толщин стволов, их состояния, специалисты не имеют возможности. Ввиду этого, Оценщик делает допущение, основанное на консультациях со специалистами, что стоимость вырубки леса может быть равна его реализации.

11.6 Определение стоимости объектов оценки

Далее был произведен расчет рыночной удельной стоимости объектов оценки сравнительным подходом методом сравнения продаж. Данный расчет представлен в таблице ниже.

Согласование (взвешивание) скорректированных значений единиц сравнения аналогов, было осуществлено на основании удельных весов, рассчитанных на базе количества внесенных корректировок.

Таблица 11-1 Расчет удельной стоимости объектов оценки

№	Критерии сравнения	Объект оценки	Аналог 1	Аналог 2	Аналог 3	Аналог 4	Аналог 5	Аналог 6	Аналог 7	Аналог 8	Аналог 9	Аналог 10
1	Адрес местонахождения	Установлено относительно ориентира, расположенного за пределами участка. Ориентир д.Средняя. Участок находится примерно в от ориентира по направлению на Участок находится примерно в 1 км, по направлению на юго-восток от ориентира. Почтовый адрес ориентира: Костромская область, р-н Костромской	Костромская область, Костромской район, деревня Средняя, ж/д ст. Малышково (371 км), 3,20 км	Костромская область, Костромской район, деревня Средняя, ж/д ст. Малышково (371 км), 3,20 км	Костромская область, Костромской район, деревня Средняя, ж/д ст. Малышково (371 км), 3,20 км	Костромская область, Костромской район, деревня Средняя, ж/д ст. Малышково (371 км), 3,20 км	Костромская область, Костромской район, деревня Задубье, ж/д ст. Малышково (371 км), 5,10 км	Костромская область, Костромской район, деревня Средняя, ж/д ст. Малышково (371 км), 3,20 км	Костромская область, Костромской район, деревня Клошниково, ж/д ст. Каримово, 0,90 км	Костромская область, Костромской район, поселок Трифонич, ж/д ст. Малышково (371 км), 8,30 км	Костромская область, Костромской район, Средняя, Кузьмина, ж/д ст. Малышково (371 км), 3,00 км	Костромская область, Костромской район, деревня Лежнево, ж/д ст. Малышково (371 км), 3,00 км
2	Цена предложения по объявлению, руб. без НДС		1 050 000	1 250 000	430 000	1 100 000	800 000	950 000	1 100 000	800 000	1 250 000	700 000
	Наличие улучшений на земельном участке	нет	нет	нет	нет	нет	нет	нет	нет	нет	нет	нет
3	Площадь объекта, кв.м		1 000,00	1 100,00	550,00	1 300,00	1 100,00	1 000,00	1 300,00	1 000,00	1 520,00	870,00

4	Цена предложения по объявлению, руб./кв.м		1 050,00	1 136,36	781,82	846,15	727,27	950,00	846,15	800,00	822,37	804,60
	Цена предложения по объявлению, руб./кв.м без НДС		1 050,00	1 136,36	781,82	846,15	727,27	950,00	846,15	800,00	822,37	804,60
5	Среднее значение, руб./кв.м		876,47									
	Коэффициент вариации		14,73%									
6	Имущественные права	собственность	собственность	собственност ь	собственност ь	собственност ь	собственност ь	собственнос ть	собственно сть	собственнос ть	собственност ь	собственност ь
	Корректировка		0,00%	0,00%	0,00%	0,00%	0,00%	0,00%	0,00%	0,00%	0,00%	0,00%
	Корректировка ед. цены		0,00	0,00	0,00	0,00	0,00	0,00	0,00	0,00	0,00	0,00
	Скорректированная ед. цена		1 050,00	1 136,36	781,82	846,15	727,27	950,00	846,15	800,00	822,37	804,60
7	Условия сделки (корректировка на торг)	цена сделки	цена предложения	цена предложения	цена предложения	цена предложения	цена предложения	цена предложения	цена предложени я	цена предложения	цена предложения	цена предложения
	Корректировка		-9,30%	-9,30%	-9,30%	-9,30%	-9,30%	-9,30%	-9,30%	-9,30%	-9,30%	-9,30%
	Корректировка ед. цены		-97,65	-105,68	-72,71	-78,69	-67,64	-88,35	-78,69	-74,40	-76,48	-74,83
	Скорректированная ед. цена		952,35	1 030,68	709,11	767,46	659,63	861,65	767,46	725,60	745,89	729,77
8	Условия финансирования (условия сделки)	типичные, рыночные	типичные, рыночные	типичные, рыночные	типичные, рыночные	типичные, рыночные	типичные, рыночные	типичные, рыночные	типичные, рыночные	типичные, рыночные	типичные, рыночные	типичные, рыночные
	Корректировка		0,00%	0,00%	0,00%	0,00%	0,00%	0,00%	0,00%	0,00%	0,00%	0,00%
	Корректировка ед. цены		0,00	0,00	0,00	0,00	0,00	0,00	0,00	0,00	0,00	0,00
	Скорректированная ед. цена		952,35	1 030,68	709,11	767,46	659,63	861,65	767,46	725,60	745,89	729,77
9	Динамика сделок (корректировка на дату оценки)	на дату оценки	на дату оценки	на дату оценки	на дату оценки	на дату оценки	на дату оценки	на дату оценки	на дату оценки	на дату оценки	на дату оценки	на дату оценки

	Корректировка		0,00%	0,00%	0,00%	0,00%	0,00%	0,00%	0,00%	0,00%	0,00%	0,00%
	Корректировка ед. цены		0,00	0,00	0,00	0,00	0,00	0,00	0,00	0,00	0,00	0,00
	Скорректированная ед. цена		952,35	1 030,68	709,11	767,46	659,63	861,65	767,46	725,60	745,89	729,77
10	Назначение (категория земель, вид разрешенного использования)	Земли с/х назначения, для иных видов использования, характерных для населенных пунктов	Земли с/х назначения, для дачного строительства	Земли с/х назначения, для дачного строительства	Земли с/х назначения, для дачного строительства	Земли с/х назначения, для дачного строительства	Земли с/х назначения, для дачного строительства	Земли с/х назначения, для дачного строительства	Земли с/х назначения, для дачного строительства	Земли с/х назначения, для дачного строительства	Земли с/х назначения, для дачного строительства	Земли с/х назначения, для дачного строительства
	Корректировка		0,00%	0,00%	0,00%	0,00%	0,00%	0,00%	0,00%	0,00%	0,00%	0,00%
	Корректировка ед. цены		0,00	0,00	0,00	0,00	0,00	0,00	0,00	0,00	0,00	0,00
	Скорректированная ед. цена		952,4	1 030,7	709,1	767,5	659,6	861,7	767,5	725,6	745,9	729,8

10	Местоположение	Установлено относительно ориентира, расположенного за пределами участка. Ориентир д.Средняя. Участок находится примерно в от ориентира по направлению на Участок находится примерно в 1 км, по направлению на юго-восток от ориентира. Почтовый адрес ориентира: Костромская область, р-н Костромской	Костромская область, Костромской район, деревня Средняя, ж/д ст. Малышково (371 км), 3,20 км	Костромская область, Костромской район, деревня Средняя, ж/д ст. Малышково (371 км), 3,20 км	Костромская область, Костромской район, деревня Средняя, ж/д ст. Малышково (371 км), 3,20 км	Костромская область, Костромской район, деревня Средняя, ж/д ст. Малышково (371 км), 3,20 км	Костромская область, Костромской район, деревня Задубье, ж/д ст. Малышково (371 км), 5,10 км	Костромская область, Костромской район, деревня Средняя, ж/д ст. Малышково (371 км), 3,20 км	Костромская область, Костромской район, деревня Клошниково, ж/д ст. Каримово, 0,90 км	Костромская область, Костромской район, поселок Трифонович, ж/д ст. Малышково (371 км), 8,30 км	Костромская область, Костромской район, Средняя, Кузьмина, ж/д ст. Малышково (371 км), 3,00 км	Костромская область, Костромской район, деревня Лежнево, ж/д ст. Малышково (371 км), 3,00 км
	Корректировка		0,00%	0,00%	0,00%	0,00%	0,00%	0,00%	0,00%	0,00%	0,00%	0,00%
	Корректировка ед. цены		0,00	0,00	0,00	0,00	0,00	0,00	0,00	0,00	0,00	0,00
	Скорректированная ед. цена		952,40	1 030,70	709,10	767,50	659,60	861,70	767,50	725,60	745,90	729,80
12	Площадь, кв.м	В среднем 1000,0 кв.м.	1 000,0	1 100,0	550,0	1 300,0	1 100,0	1 000,0	1 300,0	1 000,0	1 520,0	870,0
	Корректировка		0,00%	0,00%	0,00%	0,00%	0,00%	0,00%	0,00%	0,00%	5,00%	0,00%
	Корректировка ед. цены		0,00	0,00	0,00	0,00	0,00	0,00	0,00	0,00	37,30	0,00
	Скорректированная ед. цена		952,40	1 030,70	709,10	767,50	659,60	861,70	767,50	725,60	783,20	729,80

	Скорректированная ед. цена		952,40	1 030,70	709,10	767,50	659,60	861,70	767,50	725,60	783,20	729,80
13	Наличие инженерных коммуникаций	доступны все центральные коммуникации, фактического подключения нет	доступны все коммуникации, фактического подключения нет	доступны все коммуникации, фактического подключения нет	доступны все коммуникации, фактического подключения нет	доступны все коммуникации, фактического подключения нет	доступны все коммуникации, фактического подключения нет	доступны все коммуникации, фактического подключения нет	доступны все коммуникации, фактического подключения нет	доступны все коммуникации, фактического подключения нет	доступны все коммуникации, фактического подключения нет	доступны все коммуникации, фактического подключения нет
	Корректировка		0,00%	0,00%	0,00%	0,00%	0,00%	0,00%	0,00%	0,00%	0,00%	0,00%
	Корректировка ед. цены		0,00	0,00	0,00	0,00	0,00	0,00	0,00	0,00	0,00	0,00
	Скорректированная ед. цена		952,40	1 030,70	709,10	767,50	659,60	861,70	767,50	725,60	783,20	729,80
	Среднее значение, руб./кв.м		798,71									
14	Коэффициент вариации		14,52%									
15	Число внесенных корректировок	11,00	1	1	1	1	1	1	1	1	2	1
16	Абсолютная величина внесенных корректировок		-97,6	-105,7	-72,7	-78,7	-67,7	-88,3	-78,7	-74,4	-39,2	-74,8
17	Относительная величина внесенных корректировок		-9,30%	-9,30%	-9,30%	-9,30%	-9,31%	-9,29%	-9,30%	-9,30%	-4,77%	-9,30%
		1,00	0,091	0,091	0,091	0,091	0,091	0,091	0,091	0,091	0,182	0,091
		104,40	10,989	10,989	10,989	10,989	10,989	10,989	10,989	10,989	5,495	10,989
18	Удельный вес	1,00	0,105	0,105	0,105	0,105	0,105	0,105	0,105	0,105	0,053	0,105
19	Удельная стоимость		100,002	108,224	74,456	80,588	69,258	90,479	80,588	76,188	41,510	76,629
20	Скорректированная стоимость 1 кв.м. площади (Без НДС), руб./кв.м	797,92										

Источник информации: расчет Оценщика

В рамках данного отчёта коэффициент вариации характеризует относительную меру отклонения скорректированных цен объектов - аналогов от среднего арифметического. Чем больше значение коэффициента вариации, тем относительно больший разброс и меньшая выравненность скорректированных значений стоимостей объектов - аналогов.

Коэффициент вариации вычисляется по формуле:

$$v = \frac{S_n}{\bar{x}}, \text{ где}$$

S_n – среднеквадратичное отклонение;

\bar{x} - среднее арифметическое показателей выборки.

Если значение коэффициента вариации не превышает 33%, то гипотеза о нормальности распределения данных выборки подтверждается¹.

Полученное значение коэффициента вариации составляет 14,52%.

Предельное значение коэффициента вариации составляет 33,00% на основании статьи «О повышении достоверности оценки рыночной стоимости методом сравнительного анализа», авторы - Анисимова Ирина Николаевна, Баринов Николай Петрович, Грибовский Сергей Викторович. Опубликовано: Вопросы оценки. Профессиональный научно-практический журнал. №1, 2002, М.: РОО, 2002, с.2-10.

На основании вышеизложенного можно сделать вывод о допустимости использования результатов расчёта для определения итогового значения справедливой стоимости.

¹ Источник информации – статья «О повышении достоверности оценки рыночной стоимости методом сравнительного анализа», авторы - Анисимова Ирина Николаевна, Баринов Николай Петрович, Грибовский Сергей Викторович. Опубликовано: Вопросы оценки. Профессиональный научно-практический журнал. №1, 2002, М.: РОО, 2002, с.2-10.

11.6.1 Расчет стоимости межевания земельного участка

Согласно принятым при проведении оценки допущениям необходимо рассчитать стоимость межевания земельного участка.

Для определения стоимости межевания Оценщик обратился в компанию, специализирующуюся на комплексе услуг по межеванию земельных участков, топографо-геодезическим работам, оформлению земельных участков и жилых и нежилых строений, ООО «Квартирка.ру» ((800) 500-27-29 доб. 847). В результате консультации с представителем компании Оценщик определил примерную стоимость услуг по межеванию. Точную стоимость специалист согласился огласить в коммерческом предложении только после предоставления всех документов.

межевания в различных населенных пунктах имеет следующую среднюю стоимость:

Менее 0.5 га	10 000 рублей.
Более 0.5 га	10 000 рублей, а также 3 000 рублей за каждый следующий гектар.
Многоконтурные участки	1 000 рублей/контур.

Источник: <https://1kvartirka.ru/stoimost-mezhevanija-zemelnogo-uchastka/>

Стоимость межевания составляет в среднем 10 000 рублей за участок.

Межевание земельного участка с выделением зон общего пользования (10% под дороги, развязки и парковки, 10% под озеленение и благоустройство) и участков для продажи в наиболее ликвидной типичной площади 10 соток;

Обоснование общей площади зон общего пользования и их разбивку

Инфраструктура по правилам

История, которую мы только что рассказали, - явно неправильная. Как же должна быть устроена жизнь за городом в идеале с точки зрения инфраструктуры? И еще вопрос – как могут повлиять на это жители?

То, что жизнь за городом включает много плюсов, оспаривать вряд ли кто-то решится. Но чтобы вдали от городской квартиры семья не почувствовала себя как на необитаемом острове, необходимы комфортные условия. Застройщики, возводящие дома в Подмоскowie и в близлежащих областях, все это хорошо уяснили, поэтому кроме жилья закладывают в проекты строительство всей необходимой инфраструктуры.

По мнению Алексея Кудрявцева, директора по маркетингу УК «Волжские дачи», если девелоперы заботятся о будущем комфорте покупателей в поселках, особенно если это не «стопроцентный эконом на 500 участков в «лапшовой» нарезке», на территории предусмотрят зоны для торговой, рекреационной, спортивной инфраструктуры. А если поселок претендует на статусность, в нем не обойтись и без объектов общественного питания, медицинских, оздоровительных или wellness-учреждений, мини-гостиницы. Фантазия девелоперов часто выражается в появлении специфических объектов: пекарни, пивоварни, зоопарка, страусиной фермы, «дома рыбака» и т.д. Такие объекты становятся основной «завлекалочкой» поселка, его отличительной особенностью. «На практике под общественную зону в обычных поселках отводят не более 20% территории, 10% из которых дороги, развязки и парковки», - уточняет эксперт.

Если девелопер хочет разнообразить набор объектов инфраструктуры, он может, например, соорудить искусственный пруд, посадить сад с фруктовыми деревьями. «В нашем коттеджном поселке бизнес-класса «Приволье» в 110 км от МКАД по Симферопольскому шоссе предусмотрен пляж с охраняемым причалом для хранения катеров и яхт, летнее кафе и беседки в окружении соснового бора, а также фонтаны с благоустроенной зоной отдыха», - рассказывает Александр Коваленко, коммерческий директор Uniprix Service. - Кроме того, появится клубный дом, который станет центральным местом общения и отдыха жителей посёлка - с рестораном, бильярдом, гостиницами, бизнес-центром, а также детский клуб с игровой комнатой и детскими площадками».

Андрей Игнатов, генеральный директор компании «Эстейт Инвестментс», рассказал нам об инфраструктуре жилого комплекса «Дубна Ривер Клуб», который располагается в курортной зоне Московского моря на берегу реки Дубна. На территории поселка - большие прогулочные зоны, детские и спортивные площадки, центральный пешеходный бульвар с выходом к набережной, а у воды на территории более 4 га находится благоустроенная парковая зона с пляжем. Общая зона занимает не менее 35% от всей площади застройки. На въезде в комплекс располагается здание с магазинами, кафе и фитнес-центром.

Площадь общественной зоны во многом определяется статусом поселка – чем она больше, тем выше статус. Но как отметил Владимир Яхонтов, Управляющий партнер «МИЭЛЬ-Загородная недвижимость», экономия, застройщики иногда сокращают общественные площади до 15% от общей площади участка, но это неправильно – ведь помимо собственных земельных участков и дорог в поселке обязательно должно быть хотя бы место для прогулок. В статусных и дорогих поселках на общественных территориях находятся даже парки с фонтанами, озерами, не говоря уже о фитнес-центрах и салонах красоты. А в поселках таунхаусов общественные территории могут достигать до 50% от общей площади поселка – за счет того, что собственные участки земли маленькие.

По оценке Александра Дубовенко, директора по развитию компании ГУД ВУД, в поселках экономкласса «общественные зоны, включая дороги», занимают 15-20%, в бизнес-классе - 25-30%, а в элитном – уже не ограничено и может достигать до 50-60%.

Илья Сапунов, генеральный директор компании «Красивая Земля», считает, что если поселок занимает примерно 100 гектар, то под общественную зону выделяется соток 40-50. На этом участке могут быть построены спортивные и детские площадки, магазины, офисы продаж, беседки, парки. И такое соотношение сохраняется почти во всех поселках компании. Дополнительно в поселке «Сосновый Бор-2» предусмотрены корты для большого тенниса. В поселке «Сосновый Аромат» запланировано создание небольшого искусственного пруда в общественной зоне.

Источник: <http://kottteg.com/stati-o-kottedzhah-stroitelstve/read/kottedzhnie-poselki/>

№п /п	Кадастровый номер	Общая площадь земельного участка, кв.м.	Процент зон общего пользования (10% под дороги, развязки и парковки, 10% под озеленение и благоустройство)	Площадь земельного участка, кв.м. без учета зон общего пользования	Площадь зон общего пользования, кв.м.
1	44:07:110902:0023	90 000,00	20%	72 000,00	18 000,00

№	Кадастровый номер	Площадь земельного участка, кв.м. без учета зон общего пользования	Стоимость межевания земельного участка, руб. на участке в среднем по 1000 кв.м.	Средняя цена 1 м2 общей площади объектов-аналогов, руб.	Стоимость земельного участка без учета межевания, руб.	Стоимость земельного участка с учетом межевания, руб.	Площадь земель зон общего пользования, кв.м.	Стоимость земель общего пользования, руб.	Справедливая стоимость земельного участка, руб.
1	44:07:110902:0023	72 000,00	720 000,00	797,92	57 450 240,00	56 730 240,00	18 000,00	1 000,00	56 731 240,00

Образованный земельный участок, площадью 18 000,00 кв.м., представляют собой земли под дорогами, проездами, гостевыми парковками, озеленением, коммуникациями и другими местами общего пользования некоммерческого характера (детские и спортивные площадки, прогулочные зоны и пр.); Собственник не имеет возможности использовать земельные участки с коммерческими целями, существует только необходимость ухода за ними;

Ввиду наличия существенных ограничений по использованию земель общего пользования, в том числе невозможностью их использования в коммерческих целях, Оценщик вводит допущение о номинальной стоимости в минимальном размере отражаемом в бухгалтерском балансе, равным 1 000 (одной тысячи) рублей.

11.6.2 Стоимость земельного участка по сравнительному подходу:

№	Кадастровый номер	Площадь земельного участка, кв.м. без учета зон общего пользования	Стоимость межевания земельного участка, руб. на участке в среднем по 1000 кв.м.	Средняя цена 1 м2 общей площади объектов-аналогов, руб.	Стоимость земельного участка без учета межевания, руб.	Стоимость земельного участка с учетом межевания, руб.	Площадь земель зон общего пользования, кв.м.	Стоимость земель общего пользования, руб.	Справедливая стоимость земельного участка, руб.	Справедливая стоимость земельного участка, руб. округленно
1	44:07:110902:0023	72 000,00	720 000,00	797,92	57 450 240,00	56 730 240,00	18 000,00	1 000,00	56 731 240,00	56 731 000,00

Источник информации: расчет Оценщика

Таким образом, справедливая стоимость земельного участка по состоянию на дату оценки 21 июня 2019 года составляет округленно:

56 731 000,00 руб. (Пятьдесят шесть миллионов семьсот тридцать одна тысяча рублей 00 копеек) (НДС не облагается)

12 СОГЛАСОВАНИЕ РЕЗУЛЬТАТОВ ОЦЕНКИ

Для определения справедливой стоимости объектов оценки был использован метод сравнения продаж в рамках сравнительного подхода, от использования затратного и доходного подходов в Отчете представлен обоснованный отказ.

Так как в оценке был использован один подход, его результатам был присвоен удельный вес 1,00.

Таблица 12-1 Расчет итоговой согласованной стоимости объектов оценки

№	Наименование объекта оценки	Общая площадь объекта, кв.м	Стоимость объекта оценки по сравнительному подходу (НДС не облагается), руб.	Согласованная справедливая стоимость объекта оценки (НДС не облагается), руб.
1	Земельный участок	90 000,00	56 731 000,00	56 731 000,00
	<i>Интегральный показатель веса по соответствующему подходу</i>		<i>1</i>	
	Итого земельный участок:			56 731 000,00
	Итого:			56 731 000,00

Источник информации: расчет Оценщика

Таким образом, итоговая согласованная справедливая стоимость объектов оценки по состоянию на дату оценки 21 июня 2019 года без НДС составляет:

56 731 000,00 (Пятьдесят шесть миллионов семьсот тридцать одна тысяча рублей 00 копеек) руб.

Оценщик

 /Миронов Ал.А./

Генеральный директор
ООО «Сюрвей.ру»

 /Миронов Ан.А./

13 ЗАКЛЮЧЕНИЕ О СПРАВЕДЛИВОЙ СТОИМОСТИ ОБЪЕКТОВ ОЦЕНКИ

В соответствии с Договором №500-56-0811 от 29.08.2011 г. и Дополнительным соглашением №35 от 11.06.2019 г., заключенным между Обществом с ограниченной ответственностью «УК ПРОМСВЯЗЬ» Д.У. ЗПИФ недвижимости «Азимут» (Заказчик) и ООО «Сюрвей.ру» (Исполнитель), Оценщик Исполнителя провел оценку справедливой стоимости объектов оценки – недвижимого имущества (Земельный участок).

Оценка проведена по состоянию на 21 июня 2019 года и представлена в Отчете об оценке №500-56-35-0619 от 21 июня 2019 года.

Оценка проведена, а Отчет составлен в соответствии с требованиями Федерального закона от 29.07.1998 года №135-ФЗ «Об оценочной деятельности в Российской Федерации», Федеральных стандартов оценки: ФСО №1, ФСО №2, ФСО №3, ФСО №7 утвержденных Приказами Минэкономразвития России №№ 297, 298, 299 от 20.05.2015г., №611 от 26.09.2014г. (соответственно) и Свода Стандартов СРО НП «Саморегулируемая организация Ассоциация Российских Магистров Оценки».

Информация, характеризующая объект оценки, методики расчетов, выводы, все основные предположения оценки, а так же иная информация, использованная в процессе определения стоимости оцениваемого объекта, представлена в соответствующих разделах Отчета. Отдельные части настоящего Отчета не могут трактоваться отдельно, а только в связи с полным текстом прилагаемого документа с учетом всех содержащихся в нем допущений и ограничений.

В результате проведенного анализа и расчетов Оценщик свидетельствует, что справедливая стоимость объектов оценки по состоянию на дату проведения оценки 21 июня 2019 года составляет (НДС не облагается):

56 731 000,00 (Пятьдесят шесть миллионов семьсот тридцать одна тысяча рублей 00 копеек) руб. (НДС не облагается).

в том числе:

№	Объект права земельный участок	Площадь (кв. м.)	Адрес	Справедливая стоимость, руб.

1	Земельный участок	90 000,00	Установлено относительно ориентира, расположенного за пределами участка. Ориентир д.Средняя. Участок находится примерно в от ориентира по направлению на Участок находится примерно в 1 км, по направлению на юго-восток от ориентира. Почтовый адрес ориентира: Костромская область, р-н Костромской	56 731 000,00
	Итого земельный участок:	90 000,00		56 731 000,00

Оценщик

/Миронов Ал.А./

Генеральный директор
ООО «Сюрвей.ру»

/Миронов Ан.А./



14 ПЕРЕЧЕНЬ ИСПОЛЬЗУЕМЫХ ДАННЫХ, ДОКУМЕНТОВ И МАТЕРИАЛОВ.

14.1 Перечень методической литературы

- Справочника оценщика недвижимости – 2018» под редакцией Л.А. Лейфера
- Сборник рыночных корректировок «СРК-2019» под редакцией Е.Е. Яскевича
- Справочник расчетных данных для оценки и консалтинга «СРД №24, 2019» под редакцией Е.Е. Яскевича
- Оценка недвижимости: Учебник/Под ред. А. Г. Грязновой, М. А. Федотовой. - М.:Финансы и статистика, 2008;
- Тарасевич Е.И. «Методы оценки недвижимости». Технобалт, 1995;
- Фридман Дж., Ордуэй Ник. «Анализ и оценка приносящей доход недвижимости». Дело. 1998;
- Каминский А.В., Страхов Ю.И., Трейгер Е.М. «Анализ практики оценки недвижимости» Учебник. Международная академия оценки и консалтинга, 2004.

14.2 Перечень источников внешней информации

- Данные информационного агентства АК&М <http://www.akm.ru>.
- Министерство экономического развития и торговли России www.economy.gov.ru.
- Институт экономики переходного периода <http://www.iet.ru>.
- Центр макроэкономического планирования www.forecast.ru.
- Федеральный комитет по статистике РФ <http://www.gks.ru>.
- Концепция долгосрочного социально-экономического развития Российской Федерации до 2020г.
- www.gks.ru (Росстат).
- www.infostat.ru (Статистика России).
- Прогноз социально-экономического развития Российской Федерации на 2017 год и на плановый период 2018 и 2019 годов
(<http://economy.gov.ru/minec/activity/sections/macro/>).

15 ДОКУМЕНТАЦИЯ



МИНИСТЕРСТВО
ЭКОНОМИЧЕСКОГО РАЗВИТИЯ
РОССИЙСКОЙ ФЕДЕРАЦИИ

ФЕДЕРАЛЬНАЯ СЛУЖБА
ГОСУДАРСТВЕННОЙ РЕГИСТРАЦИИ,
КАДАСТРА И КАРТОГРАФИИ
(РОСРЕЕСТР)

Чистопрудный бульвар, д. 6/19, стр. 1, Москва, 101000
тел. (495) 917-15-24, факс (495) 983-40-22
e-mail: rosreestr@rosreestr.ru, http://www.rosreestr.ru

22.04.2019 № 07-03044/19

на № _____ б/н _____ от _____ б/д _____

Генеральному директору
ООО «Сюрвей.ру»

Миронову А.А.

а/я 356, г. Москва, 101000
Сюрвей.ру (ООО)

ВЫПИСКА

**из единого государственного реестра саморегулируемых организаций
оценщиков**

Полное наименование некоммерческой организации	Некоммерческое партнерство «САМОРЕГУЛИРУЕМАЯ ОРГАНИЗАЦИЯ АССОЦИИ РОССИЙСКИХ МАГИСТРОВ ОЦЕНКИ»
Официальное сокращенное наименование некоммерческой организации	НП «АРМО»
Место нахождения некоммерческой организации	115280, г. Москва, ул. Ленинская Слобода, д. 19
Руководитель некоммерческой организации (единоличный исполнительный орган)	Генеральный директор – Петровская Елена Владимировна
Дата включения сведений о некоммерческой организации в единый государственный реестр саморегулируемых организаций оценщиков	04.07.2007
Номер некоммерческой организации в едином государственном реестре саморегулируемых организаций оценщиков	0002

Врио начальника Управления
по контролю и надзору в сфере
саморегулируемых организаций

Н.В. Щербакова

Лазарева Ольга Валерьевна
(495) 531-08-00 (11-93)



ВЫПИСКА

ИЗ РЕЕСТРА САМОРЕГУЛИРУЕМОЙ ОРГАНИЗАЦИИ ОЦЕНЩИКОВ

17.05.2019 №43-05/19

Настоящая выписка из реестра членов саморегулируемой организации оценщиков выдана по заявлению

ООО "Сюрвей.ру"

(Ф.И.О. заявителя или полное наименование организации)

о том, что Миронов Александр Андреевич

(Ф.И.О. оценщика)

является членом Некоммерческого партнерства «САМОРЕГУЛИРУЕМАЯ ОРГАНИЗАЦИЯ

АССОЦИАЦИИ РОССИЙСКИХ МАГИСТРОВ ОЦЕНКИ» и включен (а) в реестр оценщиков

30.08.2006 г. за регистрационным № 222

(сведения о наличии членства в саморегулируемой организации оценщиков)

Право осуществление оценочной деятельности не приостановлено

(сведения о приостановлении права осуществления оценочной деятельности)

Наличие дисциплинарных взысканий (за последние 2 (два) года) с указанием причин: за нарушение требований по предоставлению информации и уплате взносов или за нарушения в отчетах

Нет

(иные запрошенные заинтересованным лицом сведения, содержащиеся в реестре членов саморегулируемой организации оценщиков)

Данные сведения предоставлены по состоянию на **17.05.2019**

Дата составления выписки **17.05.2019**

Руководитель Департамента единого реестра и контроля



М.А. Власова



ВЫПИСКА

ИЗ РЕЕСТРА САМОРЕГУЛИРУЕМОЙ ОРГАНИЗАЦИИ ОЦЕНЩИКОВ

17.05.2019 №45-05/19

Настоящая выписка из реестра членов саморегулируемой организации оценщиков выдана по заявлению

ООО "Сюрвей.ру"

(Ф.И.О. заявителя или полное наименование организации)

о том, что Миронов Антон Андреевич

(Ф.И.О. оценщика)

является членом Некоммерческого партнерства «САМОРЕГУЛИРУЕМАЯ ОРГАНИЗАЦИЯ

АССОЦИАЦИИ РОССИЙСКИХ МАГИСТРОВ ОЦЕНКИ» и включен (а) в реестр оценщиков

30.08.2006 г. за регистрационным № 223

(сведения о наличии членства в саморегулируемой организации оценщиков)

Право осуществление оценочной деятельности не приостановлено

(сведения о приостановлении права осуществления оценочной деятельности)

(иные запрошенные заинтересованным лицом сведения, содержащиеся в реестре членов саморегулируемой организации оценщиков)

Данные сведения предоставлены по состоянию на **17.05.2019**

Дата составления выписки **17.05.2019**

Руководитель Департамента единого реестра и контроля



М.А. Власова



ВЫПИСКА

ИЗ РЕЕСТРА САМОРЕГУЛИРУЕМОЙ ОРГАНИЗАЦИИ ОЦЕНЩИКОВ

17.05.2019 №44-05/19

Настоящая выписка из реестра членов саморегулируемой организации оценщиков выдана по заявлению

ООО "Сюрвей.ру"

(Ф.И.О. заявителя или полное наименование организации)

о том, что Муратов Алексей Сергеевич

(Ф.И.О. оценщика)

является членом Некоммерческого партнерства «САМОРЕГУЛИРУЕМАЯ ОРГАНИЗАЦИЯ

АССОЦИАЦИИ РОССИЙСКИХ МАГИСТРОВ ОЦЕНКИ» и включен (а) в реестр оценщиков

29.06.2017 г. за регистрационным № 2080

(сведения о наличии членства в саморегулируемой организации оценщиков)

Право осуществление оценочной деятельности не приостановлено

(сведения о приостановлении права осуществления оценочной деятельности)

Наличие дисциплинарных взысканий (за период с начала членства в НП «АРМО» (с 29.06.2017 г.)) с указанием причин: за нарушение требований по предоставлению информации и уплате взносов или за нарушения в отчетах

Нет

(иные запрошенные заинтересованным лицом сведения, содержащиеся в реестре членов саморегулируемой организации оценщиков)

Данные сведения предоставлены по состоянию на **17.05.2019**

Дата составления выписки **17.05.2019**

Руководитель Департамента единого реестра и контроля



М.А. Власова

ДОГОВОР

ОБЯЗАТЕЛЬНОГО СТРАХОВАНИЯ ОТВЕТСТВЕННОСТИ ПРИ ОСУЩЕСТВЛЕНИИ ОЦЕНОЧНОЙ ДЕЯТЕЛЬНОСТИ

№ 433-022112/16

«12» апреля 2016

г. Москва

Следующие объекты, условия и формы страхования составляют неотъемлемую часть настоящего Договора:

- 1. СТРАХОВАТЕЛЬ:** 1.1. Общество с ограниченной ответственностью «Сторвей.ру»
Россия, 10564, г. Москва, ул. Садовая-Черногрозская, д. 22, стр. 1
Телефон: (495) 509-22-72, факс: (495) 505-39-45
- 2. СТРАХОВЩИК:** 2.1. Страхование публичное акционерное общество «ИНГОССТРАХ»
Россия, Москва, ул. Пятницкая, 12 стр.2.
- 3. УСЛОВИЯ СТРАХОВАНИЯ:** 3.1. Настоящий Договор заключен и действует в соответствии с Правилами страхования ответственности оценщиков от 24.06.2015 (далее – Правила страхования) (Лицензия Центрального банка Российской Федерации СИ № 0928 от 23.09.2015 г.).
Перечисленные в настоящем пункте условия (правила) страхования прилагаются к настоящему Договору и являются его неотъемлемой частью. Подписывая настоящий Договор, Страхователь подтверждает, что получил эти условия (правила), ознакомлен с ними и обязуется выполнять.
- 4. ОБЪЕКТ СТРАХОВАНИЯ:** 4.1. Объектом страхования являются не противоречащие законодательству Российской Федерации имущественные интересы Страхователя, связанные с его риском гражданской ответственности по обязательствам, возникающим вследствие причинения убытков Выгодоприобретателям (Третьим лицам), включая причинение вреда имуществу, при осуществлении оценочной деятельности, направленной на определение кадастровой стоимости, за нарушение договора на проведение оценки и (или) в результате нарушения Страхователем (оценщиками, заключившими со Страхователем трудовой договор) требований к осуществлению оценочной деятельности, направленной на определение кадастровой стоимости, предусмотренных положениями Федерального закона «Об оценочной деятельности в Российской Федерации», нарушения федеральных стандартов оценки, иных нормативных правовых актов Российской Федерации в области оценочной деятельности, стандартов и правил оценочной деятельности;
4.2. Объектом страхования также являются не противоречащие законодательству Российской Федерации имущественные интересы Страхователя, связанные с несением согласованных со Страховщиком расходов Страхователя на его защиту при ведении дел в судебных и арбитражных органах, включая расходы на оплату услуг экспертов и адвокатов, которые Страхователь понес в результате предъявления ему имущественных претензий, связанных с осуществлением оценочной деятельности, направленной на определение кадастровой стоимости.
- 5. СТРАХОВОЙ СЛУЧАЙ:** 5.1. Страховым случаем является возникновение обязанности Страхователя возместить убытки, причиненные имущественным интересам Третьих лиц, включая вред, причиненный имуществу Третьих лиц, в результате непреднамеренных ошибок, упущений, допущенных Страхователем (оценщиками, заключившими со Страхователем трудовой договор) и которые в том числе привели к нарушению договора на проведение оценки, при осуществлении оценочной деятельности, направленной на определение кадастровой стоимости.
5.2. Страховой случай считается наступившим при соблюдении всех условий, указанных в п.4.3. Правил страхования и в настоящем Договоре.
5.3. Под непреднамеренными ошибками, упущениями по настоящему Договору понимается

Страхователь

1

Страховщик

нарушение Страхователем требований к осуществлению оценочной деятельности, направленной на определение кадастровой стоимости, предусмотренных положениями Федерального закона «Об оценочной деятельности в Российской Федерации», нарушение федеральных стандартов оценки, иных нормативных правовых актов Российской Федерации в области оценочной деятельности, стандартов и правил оценочной деятельности.

5.4. Моментом наступления страхового случая по настоящему Договору признается момент предъявления к Страхователю имущественной претензии о возмещении убытков, причиненных имущественным интересам Третьих лиц. При этом под предъявлением имущественной претензии понимается как предъявление Третьим лицом Страхователю письменной претензии, требования о возмещении убытков или искового заявления, так и уведомление Страхователя о том, что непреднамеренные ошибки, упущения его (оценщиков, заключивших со Страхователем трудовой договор) привели к причинению убытков имущественным интересам Третьих лиц.

5.5. Страховым случаем также является возникновение у Страхователя расходов на защиту при ведении дел в судебных органах, включая расходы на оплату услуг экспертов и адвокатов, которые были понесены в результате предъявления имущественных претензий.

6. ТРЕТЬИ ЛИЦА

6.1. Третьими лицами по настоящему Договору являются:

6.1.1. Заказчик, заключивший договор на проведение оценки со Страхователем;

6.1.2. Иные третьи лица, которым могут быть причинены убытки при осуществлении Страхователем (оценщиками, заключившими со Страхователем трудовой договор) оценочной деятельности, направленной на определение кадастровой стоимости.

7. ПЕРИОД СТРАХОВАНИЯ (СРОК ДЕЙСТВИЯ ДОГОВОРА СТРАХОВАНИЯ):

7.1. С «16» апреля 2016 года по «15» апреля 2021 года, обе даты включительно, при условии оплаты страховой премии в порядке, предусмотренном настоящим Договором.

7.2. Настоящий Договор покрывает требования, заявленные Страхователем Страховщику по наступившим страховым случаям в течение срока действия настоящего Договора, как в течение Периода страхования, так и в течение срока исковой давности (3 года), установленного законодательством Российской Федерации для договоров страхования ответственности.

При этом непреднамеренные ошибки и упущения Страхователя, приведшие к предъявлению требования (имущественной претензии), могут быть совершены Страхователем (оценщиками, заключившими со Страхователем трудовой договор), как в течение Периода страхования, так и в течение Ретроактивного периода, установленного по настоящему Договору.

8. РЕТРОАКТИВНЫЙ ПЕРИОД:

8.1. Страховая защита по настоящему Договору распространяется на требования (имущественные претензии), ставшие следствием непреднамеренных ошибок и упущений, допущенных Страхователем (оценщиками, заключившими со Страхователем трудовой договор) после «16» апреля 2010 года.

9. СТРАХОВОЕ ВОЗМЕЩЕНИЕ:

9.1. В сумму страхового возмещения, подлежащего выплате Страховщиком при наступлении страхового случая по настоящему Договору, включаются

9.1.1. Убытки, причиненные имущественным интересам Третьих лиц, а именно, расходы, которые Третье лицо, чье право нарушено, произвело или должно будет произвести для восстановления нарушенного права, утрата или повреждение имущества Третьего лица (реальный ущерб), в том числе ущерб, причиненный Третьим лицам, в результате занижения стоимости объекта оценки;

9.1.2. Необходимые и целесообразные расходы, произведенные Страхователем по уменьшению ущерба, если такие расходы были необходимы или были произведены для выполнения указаний Страховщика. Указанные расходы возмещаются в порядке, установленном законодательством Российской Федерации.

9.1.3. Необходимые и целесообразные расходы, произведенные Страхователем с письменного согласия Страховщика в целях предварительного выяснения обстоятельств и причин наступления страхового случая.

9.1.4. Расходы на защиту Страхователя при ведении дел в судебных и арбитражных органах, включая расходы на оплату услуг экспертов и адвокатов, которые Страхователь понес в результате предъявления ему имущественных претензий.

Указанные расходы компенсируются только при условии, что они были произведены Страхователем во исполнение письменных указаний Страховщика или с его письменного согласия, и даже в случае, если обязанность Страхователя возместить причиненные убытки в соответствии с заявленной имущественной претензией впоследствии не наступила

9.2. Предельный размер страховой выплаты по настоящему договору не может превышать размер страховой суммы по каждому страховому случаю, установленный по настоящему Договору.

10. ИСКЛЮЧЕНИЯ:

10.1. В соответствии с Разделом 5 Правил страхования.

11. СТРАХОВАЯ СУММА (ЛИМИТ ОТВЕТСТВЕННОСТИ СТРАХОВЩИКА):

11.1. Страховая сумма (лимит ответственности Страховщика) по настоящему Договору по каждому страховому случаю (в соответствии с п.4.1. настоящего Договора) устанавливается в размере **60.000.000 (Шестьдесят миллионов) рублей.**

11.2. Лимит ответственности Страховщика по настоящему Договору по возмещению расходов на

Страхователь

2

Страховщик

защиту (в соответствии с п.4.2. настоящего Договора) устанавливается в размере **100.000 (Сто тысяч) рублей.**

12. ФРАНШИЗА:

12.1. Франшиза по настоящему Договору не устанавливается.

13. СТРАХОВАЯ ПРЕМИЯ:

13.1. Страховая премия устанавливается в размере **232.500 (Двести тридцать две тысячи пятьсот) рублей** за период страхования. Оплата страховой премии производится пятью равными платежами в соответствии с выставляемыми счетами в следующие сроки:

- первый платеж – в размере 46.500,- Рублей,- (Сорок шесть тысяч пятьсот) в срок по 25.04.2016г.
- второй платеж – в размере 46.500,- Рублей,- (Сорок шесть тысяч пятьсот) в срок по 25.04.2017г.
- третий платеж – в размере 46.500,- Рублей,- (Сорок шесть тысяч пятьсот) в срок по 25.04.2018г.
- четвертый платеж – в размере 46.500,- Рублей,- (Сорок шесть тысяч пятьсот) в срок по 25.04.2019г.
- пятый платеж – в размере 46.500,- Рублей,- (Сорок шесть тысяч пятьсот) в срок по 25.04.2020г.

13.2. При неуплате первого платежа страховой премии в срок, установленный в настоящем Договоре как дата уплаты страховой премии, настоящий Договор считается не вступившим в силу и не влечет каких-либо правовых последствий для его сторон.

В случае неуплаты второго или последующих платежей страховых премий в срок, установленный настоящим Договором, Страховщик вправе прекратить настоящий Договор в одностороннем порядке, направив Страхователю письменное уведомление. Моментом прекращения настоящего Договора является дата окончания оплаченного страхового периода. Страховщик освобождается от обязанности осуществлять страховую выплату в отношении случаев, произошедших с указанного момента прекращения настоящего Договора.

Оплаченным страховым периодом является часть предусмотренного настоящим Договором срока страхования, пропорциональная отношению оплаченной премии ко всей премии, причитающейся по настоящему Договору.

14. ЮРИСДИКЦИЯ:

14.1. Российская Федерация.

15. ИЗМЕНЕНИЕ УСЛОВИЙ ДОГОВОРА:

15.1. Все изменения в условия настоящего Договора в период его действия могут вноситься по соглашению сторон на основании письменного заявления Страхователя путем оформления дополнений к Договору, которые после их подписания становятся неотъемлемой частью Договора.

15.2. Не позднее, чем за 10 рабочих дней до окончания каждого годового страхового периода по настоящему Договору Страхователь сообщает Страховщику об изменении всех известных Страхователю обстоятельств, имеющих существенное значение для определения вероятности наступления страхового случая и размера возможных убытков от его наступления, которые Страхователь сообщил Страховщику при заключении настоящего Договора.

Страховщик, по результатам оценки предоставленной Страхователем информации об изменении обстоятельств, имеющих существенное значение для определения вероятности наступления страхового случая и сложившейся по итогам прошедшего годового страхового периода убыточности (наличия заявленных, как урегулированных, так и не урегулированных убытков), вправе потребовать внесения изменений в настоящий Договор путем оформления соответствующего Дополнительного соглашения и оплаты Страхователем дополнительной страховой премии. Такое требование направляется Страховщиком Страхователю в письменном виде не позднее, чем за 5 рабочих дней до конца очередного годового страхового периода. Страхователь вправе отказаться от внесения изменений в настоящий Договор и от оплаты дополнительной страховой премии.


Если Страхователь отказывается от внесения изменений в настоящий Договор и от оплаты дополнительной страховой премии, Страховщик вправе прекратить настоящий Договор в одностороннем порядке, направив Страхователю письменное уведомление. В таком случае Страховщик возвращает Страхователю часть страховой премии пропорционально не истекшему периоду страхования.

16. УВЕДОМЛЕНИЯ:

16.1. Все уведомления и сообщения, направляемые в соответствии с настоящим Договором или в связи с ним, должны быть в письменной форме и будут считаться переданными надлежащим образом, если они переданы любым из следующих способов: факсом, заказным письмом или доставлены лично и вручены под расписку уполномоченным представителям сторон настоящего Договора. Все соответствующие координаты указаны в реквизитах сторон.

СТРАХОВАТЕЛЬ:


Общество с ограниченной ответственностью «Сюрвей.ру»

От Страхователя: 
(Генеральный директор Миронов Антон Андреевич
на основании Устава.)



СТРАХОВЩИК:

СПАО «Ингосстрах»

От Страховщика: 
(Заместитель начальника отдела заведующий сектором
Верховский А.В., действующий на основании Доверенности №
4741719-3/15 от 18.11.2015г.)



Страхователь _____

Страховщик _____

**ДОГОВОР (ПОЛИС)
ОБЯЗАТЕЛЬНОГО СТРАХОВАНИЯ ОТВЕТСТВЕННОСТИ ОЦЕНЩИКА
№ 433-022155/16**

«12» апреля 2016 г.

г. Москва

- 1. СТРАХОВАТЕЛЬ:** 1.1. **Миронов Александр Андреевич**
Паспортные данные: 45 01, 508184, 60 о/м г. Москвы, 16.12.2001 г.
- 2. СТРАХОВЩИК:** 2.1. Страховое публичное акционерное общество «ИНГОССТРАХ»
Россия, Москва, ул. Пятницкая, 12 стр.2.
- 3. УСЛОВИЯ СТРАХОВАНИЯ:** 3.1. Настоящий Договор заключен и действует в соответствии с Правилами страхования ответственности оценщиков от 24.06.2015 г. (Лицензия Центрального банка Российской Федерации СИ № 0928 от 23.09.2015 г.).
Перечисленные в настоящем пункте условия (правила) страхования прилагаются к настоящему Договору и являются его неотъемлемой частью. Подписывая настоящий Договор, Страхователь подтверждает, что получил эти условия (правила), ознакомлен с ними и обязуется выполнять.
- 4. ОБЪЕКТ СТРАХОВАНИЯ:** 4.1. Объектом страхования по настоящему Договору являются имущественные интересы, связанные с риском ответственности Страхователя по обязательствам, возникающим вследствие причинения ущерба заказчику, заключившему договор на проведение оценки, и (или) иным третьим лицам.
4.2. Объектом страхования также являются не противоречащие законодательству Российской Федерации имущественные интересы Страхователя, связанные с несением согласованных со Страховщиком расходов Страхователя на его защиту при ведении дел в судебных и арбитражных органах, включая расходы на оплату услуг экспертов и адвокатов, которые Страхователь понес в результате предъявления ему имущественных претензий, связанных с осуществлением оценочной деятельности
- 5. СТРАХОВОЙ СЛУЧАЙ:** 5.1. По настоящему Договору страховым случаем является установленный вступившим в законную силу решением арбитражного суда или признанный Страхователем с письменного согласия Страховщика факт причинения ущерба действиями (бездействием) Страхователя в результате нарушения требований федеральных стандартов оценки, стандартов и правил оценочной деятельности, установленных саморегулируемой организацией оценщиков, членом которой является Страхователь на момент причинения ущерба.
5.2. Страховым случаем также является возникновение у Страхователя расходов на защиту при ведении дел в судебных органах, включая расходы на оплату услуг экспертов и адвокатов, которые были понесены в результате предъявления имущественных претензий.
- 6. ПЕРИОД СТРАХОВАНИЯ (СРОК ДЕЙСТВИЯ ДОГОВОРА СТРАХОВАНИЯ):** 6.1. С «16» мая 2016 года по «15» мая 2021 года, обе даты включительно, при условии оплаты страховой премии в порядке, предусмотренном настоящим Договором.
6.2. Настоящий Договор покрывает исключительно требования (имущественные претензии) о возмещении реального ущерба, причиненного в Период страхования, заявленные Страхователю в течение срока исковой давности (3 года), установленного законодательством Российской Федерации.
- 7. РЕТРОАКТИВНЫЙ ПЕРИОД:** 7.1. Страховая защита по настоящему Договору распространяется на страховые случаи, произошедшие в результате действий (бездействия) Страхователя, имевших место в течение Периода страхования или Ретроактивного периода. Ретроактивный период по настоящему Договору устанавливается, начиная с даты, когда Страхователь начал осуществлять оценочную деятельность.
- 8. СТРАХОВОЕ ВОЗМЕЩЕНИЕ:** 8.1. В сумму страхового возмещения, подлежащего выплате Страховщиком при наступлении страхового случая по настоящему Договору, включаются расходы, указанные в п.п. 10.4.1.1., 10.4.2., 10.4.3. и 10.4.4. Правил страхования ответственности оценщиков.
- 9. ЛИМИТ ОТВЕТСТВЕННОСТИ СТРАХОВЩИКА:** 9.1. Лимит ответственности по настоящему Договору по всем страховым случаям (в соответствии с п.4.1. настоящего Договора) устанавливается в размере **Рублей 30.000.000,- (Тридцать миллионов)**.
9.2. Лимит ответственности в отношении Расходов на защиту (в соответствии с п.4.2. настоящего Договора) устанавливается в размере **100.000,- (Сто тысяч) рублей**.
- 10. ФРАНШИЗА:** 10.1. По настоящему Договору франшиза не установлена
- 11. СТРАХОВАЯ ПРЕМИЯ:** 11.1. **100.000,- (Сто тысяч) рублей** за период страхования. Оплата страховой премии производится пятью равными платежами в соответствии с выставляемыми счетами в следующие сроки:
- первый платеж – в размере 20.000,- Рублей,- (Двадцать тысяч) в срок по 16.05.2016г.

Страхователь

Страховщик

- второй платеж – в размере 20.000,- Рублей,- (Двадцать тысяч) в срок по 16.05.2017г.
- третий платеж – в размере 20.000,- Рублей,- (Двадцать тысяч) в срок по 16.05.2018г.
- четвертый платеж – в размере 20.000,- Рублей,- (Двадцать тысяч) в срок по 16.05.2019г.
- пятый платеж – в размере 20.000,- Рублей,- (Двадцать тысяч) в срок по 16.05.2020г.

При неуплате первого платежа страховой премии в срок, установленный в настоящем Договоре как дата уплаты страховой премии, настоящий Договор считается не вступившим в силу и не влечет каких-либо правовых последствий для его сторон.

В случае неуплаты второго или последующих платежей страховых премий в срок, установленный настоящим Договором, Страховщик вправе прекратить настоящий Договор в одностороннем порядке, направив Страхователю письменное уведомление. Моментом прекращения настоящего Договора является дата окончания оплаченного страхового периода. Страховщик освобождается от обязанности осуществлять страховую выплату в отношении случаев, произошедших с указанного момента прекращения настоящего Договора.

Оплаченным страховым периодом является часть предусмотренного настоящим Договором срока страхования, пропорциональная отношению оплаченной премии ко всей премии, причитающейся по настоящему Договору.

12. ПРОЧИЕ УСЛОВИЯ

За 15 календарных дней до окончания оплаченного страхового периода по настоящему Договору Страхователь сообщает Страховщику об изменении всех известных Страхователю обстоятельств, имеющих существенное значение для определения вероятности наступления страхового случая и размера возможных убытков от его наступления, которые Страхователь сообщил Страховщику при заключении настоящего Договора.

Стороны, с учетом наличия или отсутствия выплат по настоящему Договору, вправе изменить размер очередного годового платежа страховой премии, подлежащей оплате Страхователем по настоящему Договору, направив другой стороне соответствующее предложение. Страхователь вправе отказаться от оплаты измененного очередного годового платежа страховой премии в случае ее увеличения.

СТРАХОВАТЕЛЬ:
Миронов Александр Андреевич

От Страхователя:

СТРАХОВЩИК
СПАО «Ингосстрах»

От Страховщика:
(Заместитель начальника отдела - заведующий сектором Верховский А.В. действующий на основании Доверенности № 4741719-3/15 от 18.11.2015 г.)



**ДОГОВОР (ПОЛИС)
ОБЯЗАТЕЛЬНОГО СТРАХОВАНИЯ ОТВЕТСТВЕННОСТИ ОЦЕНЩИКА
№ 433-022156/16**

«12» апреля 2016 г.

г. Москва

- 1. СТРАХОВАТЕЛЬ:** 1.1. **Миронов Антон Андреевич**
Паспортные данные: 4511 №627662, выдан: 24.03.2012г. Отделением УФМС России по г.Москве по району Ховрино, код подразделения 770-027
- 2. СТРАХОВЩИК:** 2.1. Страхование публичное акционерное общество «ИНГОССТРАХ»
Россия, Москва, ул. Пятницкая, 12 стр.2.
- 3. УСЛОВИЯ СТРАХОВАНИЯ:** 3.1. Настоящий Договор заключен и действует в соответствии с Правилами страхования ответственности оценщиков от 24.06.2015 г. (Лицензия Центрального банка Российской Федерации СИ № 0928 от 23.09.2015 г.).
Перечисленные в настоящем пункте условия (правила) страхования прилагаются к настоящему Договору и являются его неотъемлемой частью. Подписывая настоящий Договор, Страхователь подтверждает, что получил эти условия (правила), ознакомлен с ними и обязуется выполнять.
- 4. ОБЪЕКТ СТРАХОВАНИЯ:** 4.1. Объектом страхования по настоящему Договору являются имущественные интересы, связанные с риском ответственности Страхователя по обязательствам, возникающим вследствие причинения ущерба заказчику, заключившему договор на проведение оценки, и (или) иным третьим лицам.
4.2. Объектом страхования также являются не противоречащие законодательству Российской Федерации имущественные интересы Страхователя, связанные с несением согласованных со Страховщиком расходов Страхователя на его защиту при ведении дел в судебных и арбитражных органах, включая расходы на оплату услуг экспертов и адвокатов, которые Страхователь понес в результате предъявления ему имущественных претензий, связанных с осуществлением оценочной деятельности
- 5. СТРАХОВОЙ СЛУЧАЙ:** 5.1. По настоящему Договору страховым случаем является установленный вступившим в законную силу решением арбитражного суда или признанный Страхователем с письменного согласия Страховщика факт причинения ущерба действиями (бездействием) Страхователя в результате нарушения требований федеральных стандартов оценки, стандартов и правил оценочной деятельности, установленных саморегулируемой организацией оценщиков, членом которой являлся Страхователь на момент причинения ущерба.
5.2. Страховым случаем также является возникновение у Страхователя расходов на защиту при ведении дел в судебных органах, включая расходы на оплату услуг экспертов и адвокатов, которые были понесены в результате предъявления имущественных претензий.
- 6. ПЕРИОД СТРАХОВАНИЯ (СРОК ДЕЙСТВИЯ ДОГОВОРА СТРАХОВАНИЯ):** 6.1. С «16» мая 2016 года по «15» мая 2021 года, обе даты включительно, при условии оплаты страховой премии в порядке, предусмотренном настоящим Договором.
6.2. Настоящий Договор покрывает исключительно требования (имущественные претензии) о возмещении реального ущерба, причиненного в Период страхования, заявленные Страхователю в течение срока исковой давности (3 года), установленного законодательством Российской Федерации.
- 7. РЕТРОАКТИВНЫЙ ПЕРИОД:** 7.1. Страховая защита по настоящему Договору распространяется на страховые случаи, произошедшие в результате действий (бездействия) Страхователя, имевших место в течение Периода страхования или Ретроактивного периода. Ретроактивный период по настоящему Договору устанавливается, начиная с даты, когда Страхователь начал осуществлять оценочную деятельность.
- 8. СТРАХОВОЕ ВОЗМЕЩЕНИЕ:** 8.1. В сумму страхового возмещения, подлежащего выплате Страховщиком при наступлении страхового случая по настоящему Договору, включаются расходы, указанные в п.п. 10.4.1.1., 10.4.2., 10.4.3. и 10.4.4. Правил страхования ответственности оценщиков.
- 9. ЛИМИТ ОТВЕТСТВЕННОСТИ СТРАХОВЩИКА:** 9.1. Лимит ответственности по настоящему Договору по всем страховым случаям (в соответствии с п.4.1. настоящего Договора) устанавливается в размере **Рублей 30.000.000,- (Тридцать миллионов)**.
9.2. Лимит ответственности в отношении Расходов на защиту (в соответствии с п.4.2. настоящего Договора) устанавливается в размере **100.000,- (Сто тысяч) рублей**.
- 10. ФРАНШИЗА:** 10.1. По настоящему Договору франшиза не установлена
- 11. СТРАХОВАЯ ПРЕМИЯ:** 11.1. **100.000,- (Сто тысяч) рублей** за период страхования. Оплата страховой премии производится пятью равными платежами в соответствии с выставляемыми счетами в следующие сроки:

Страхователь

Страховщик

- первый платеж – в размере 20.000,- Рублей,- (Двадцать тысяч) в срок по 16.05.2016г.
- второй платеж – в размере 20.000,- Рублей,- (Двадцать тысяч) в срок по 16.05.2017г.
- третий платеж – в размере 20.000,- Рублей,- (Двадцать тысяч) в срок по 16.05.2018г.
- четвертый платеж – в размере 20.000,- Рублей,- (Двадцать тысяч) в срок по 16.05.2019г.
- пятый платеж – в размере 20.000,- Рублей,- (Двадцать тысяч) в срок по 16.05.2020г.

При неуплате первого платежа страховой премии в срок, установленный в настоящем Договоре как дата уплаты страховой премии, настоящий Договор считается не вступившим в силу и не влечет каких-либо правовых последствий для его сторон.

В случае неуплаты второго или последующих платежей страховых премий в срок, установленный настоящим Договором, Страховщик вправе прекратить настоящий Договор в одностороннем порядке, направив Страхователю письменное уведомление. Моментом прекращения настоящего Договора является дата окончания оплаченного страхового периода. Страховщик освобождается от обязанности осуществлять страховую выплату в отношении случаев, произошедших с указанного момента прекращения настоящего Договора.

Оплаченным страховым периодом является часть предусмотренного настоящим Договором срока страхования, пропорциональная отношению оплаченной премии ко всей премии, причитающейся по настоящему Договору.

12. ПРОЧИЕ УСЛОВИЯ

За 15 календарных дней до окончания оплаченного страхового периода по настоящему Договору Страхователь сообщает Страховщику об изменении всех известных Страхователю обстоятельств, имеющих существенное значение для определения вероятности наступления страхового случая и размера возможных убытков от его наступления, которые Страхователь сообщил Страховщику при заключении настоящего Договора.

Стороны, с учетом наличия или отсутствия выплат по настоящему Договору, вправе изменить размер очередного годового платежа страховой премии, подлежащей оплате Страхователем по настоящему Договору, направив другой стороне соответствующее предложение. Страхователь вправе отказаться от оплаты измененного очередного годового платежа страховой премии в случае ее увеличения.

СТРАХОВАТЕЛЬ:
Миронов Антон Андреевич

От Страхователя: _____

СТРАХОВЩИК:
СПАО «Ингосстрах»

От Страховщика: _____
(Заместитель начальника отдела - заведующий сектором
Верховский А.В., действующий на основании Доверенности №
4741719-3/15 от 18.11.2015 г.)



ДОГОВОР (ПОЛИС)
ОБЯЗАТЕЛЬНОГО СТРАХОВАНИЯ ОТВЕТСТВЕННОСТИ ОЦЕНЩИКА
№ 433-022694/16

«12» апреля 2016 г.

г. Москва

- 1. СТРАХОВАТЕЛЬ:** 1.1. **Муратов Алексей Сергеевич**
Паспортные данные: 46 12 № 796810, выдан ТП №1 Межрайонного ОУФМС России по Московской области в городском поселении Одинцово
- 2. СТРАХОВЩИК:** 2.1. Страхование публичное акционерное общество «ИНГОССТРАХ»
Россия, Москва, ул. Пятницкая, 12 стр.2.
- 3. УСЛОВИЯ СТРАХОВАНИЯ:** 3.1. Настоящий Договор заключен и действует в соответствии с Правилами страхования ответственности оценщиков от 24.06.2015 г. (Лицензия Центрального банка Российской Федерации СИ № 0928 от 23.09.2015 г.).
Перечисленные в настоящем пункте условия (правила) страхования прилагаются к настоящему Договору и являются его неотъемлемой частью. Подписывая настоящий Договор, Страхователь подтверждает, что получил эти условия (правила), ознакомлен с ними и обязуется выполнять.
- 4. ОБЪЕКТ СТРАХОВАНИЯ:** 4.1. Объектом страхования по настоящему Договору являются имущественные интересы, связанные с риском ответственности Страхователя по обязательствам, возникающим вследствие причинения ущерба заказчику, заключившему договор на проведение оценки, и (или) иным третьим лицам.
4.2. Объектом страхования также являются не противоречащие законодательству Российской Федерации имущественные интересы Страхователя, связанные с несением согласованных со Страховщиком расходов Страхователя на его защиту при ведении дел в судебных и арбитражных органах, включая расходы на оплату услуг экспертов и адвокатов, которые Страхователь понес в результате предъявления ему имущественных претензий, связанных с осуществлением оценочной деятельности
- 5. СТРАХОВОЙ СЛУЧАЙ:** 5.1. По настоящему Договору страховым случаем является установленный вступившим в законную силу решением арбитражного суда или признанный Страхователем с письменного согласия Страховщика факт причинения ущерба действиями (бездействием) Страхователя в результате нарушения требований федеральных стандартов оценки, стандартов и правил оценочной деятельности, установленных саморегулируемой организацией оценщиков, членом которой являлся Страхователь на момент причинения ущерба.
5.2. Страховым случаем также является возникновение у Страхователя расходов на защиту при ведении дел в судебных органах, включая расходы на оплату услуг экспертов и адвокатов, которые были понесены в результате предъявления имущественных претензий.
- 6. ПЕРИОД СТРАХОВАНИЯ (СРОК ДЕЙСТВИЯ ДОГОВОРА СТРАХОВАНИЯ):** 6.1. С «16» мая 2016 года по «15» мая 2021 года, обе даты включительно, при условии оплаты страховой премии в порядке, предусмотренном настоящим Договором.
6.2. Настоящий Договор покрывает исключительно требования (имущественные претензии) о возмещении реального ущерба, причиненного в Период страхования, заявленные Страхователю в течение срока исковой давности (3 года), установленного законодательством Российской Федерации.
- 7. РЕТРОАКТИВНЫЙ ПЕРИОД:** 7.1. Страховая защита по настоящему Договору распространяется на страховые случаи, произошедшие в результате действий (бездействия) Страхователя, имевших место в течение Периода страхования или Ретроактивного периода. Ретроактивный период по настоящему Договору устанавливается, начиная с даты, когда Страхователь начал осуществлять оценочную деятельность.
- 8. СТРАХОВОЕ ВОЗМЕЩЕНИЕ:** 8.1. В сумму страхового возмещения, подлежащего выплате Страховщиком при наступлении страхового случая по настоящему Договору, включаются расходы, указанные в п.п. 10.4.1.1., 10.4.2., 10.4.3. и 10.4.4. Правил страхования ответственности оценщиков.
- 9. ЛИМИТ ОТВЕТСТВЕННОСТИ СТРАХОВЩИКА:** 9.1. Лимит ответственности по настоящему Договору по всем страховым случаям (в соответствии с п.4.1. настоящего Договора) устанавливается в размере **Рублей 300.000,- (Триста тысяч)**.
9.2. Лимит ответственности в отношении Расходов на защиту (в соответствии с п.4.2. настоящего Договора) устанавливается в размере **100.000,-(Сто тысяч) рублей**.
- 10. ФРАНШИЗА:** 10.1. По настоящему Договору франшиза не установлена
- 11. СТРАХОВАЯ ПРЕМИЯ:** 11.1. **5.250 (Пять тысяч двести пятьдесят) рублей** за период страхования. Оплата страховой премии производится пятью равными платежами в соответствии с выставляемыми счетами в следующие сроки:
- первый платеж – в размере 1.050,- Рублей,- (Одна тысяча пятьдесят) в срок по 16.05.2016г.
- второй платеж – в размере 1.050,- Рублей,- (Одна тысяча пятьдесят) в срок по 16.05.2017г.

Страхователь

Страховщик

- третий платеж – в размере 1.050,- Рублей,- (Одна тысяча пятьдесят) в срок по 16.05.2018г.
- четвертый платеж – в размере 1.050,- Рублей,- (Одна тысяча пятьдесят) в срок по 16.05.2019г.
- пятый платеж – в размере 1.050,- Рублей,- (Одна тысяча пятьдесят) в срок по 16.05.2020г.

При неуплате первого платежа страховой премии в срок, установленный в настоящем Договоре как дата уплаты страховой премии, настоящий Договор считается не вступившим в силу и не влечет каких-либо правовых последствий для его сторон.

В случае неуплаты второго или последующих платежей страховых премий в срок, установленный настоящим Договором, Страховщик вправе прекратить настоящий Договор в одностороннем порядке, направив Страхователю письменное уведомление. Моментом прекращения настоящего Договора является дата окончания оплаченного страхового периода. Страховщик освобождается от обязанности осуществлять страховую выплату в отношении случаев, произошедших с указанного момента прекращения настоящего Договора.

Оплаченным страховым периодом является часть предусмотренного настоящим Договором срока страхования, пропорциональная отношению оплаченной премии ко всей премии, причитающейся по настоящему Договору.


12. ПРОЧИЕ УСЛОВИЯ

За 15 календарных дней до окончания оплаченного страхового периода по настоящему Договору Страхователь сообщает Страховщику об изменении всех известных Страхователю обстоятельств, имеющих существенное значение для определения вероятности наступления страхового случая и размера возможных убытков от его наступления, которые Страхователь сообщил Страховщику при заключении настоящего Договора.

Стороны, с учетом наличия или отсутствия выплат по настоящему Договору, вправе изменить размер очередного годового платежа страховой премии, подлежащей оплате Страхователем по настоящему Договору, направив другой стороне соответствующее предложение. Страхователь вправе отказаться от оплаты измененного очередного годового платежа страховой премии в случае ее увеличения.

СТРАХОВАТЕЛЬ:
Муратов Алексей Сергеевич

Страхователь: _____



СТРАХОВЩИК:
СПАО «Ингосстрах»

От Страховщика:
(Заместитель начальника отдела - заведующий сектором
Верховский А.В. действующий на основании Доверенности №
4741719-3/15 от 18.11.2015г.)



ДОПОЛНИТЕЛЬНОЕ СОГЛАШЕНИЕ № 1
К ДОГОВОРУ (ПОЛИСУ)
ОБЯЗАТЕЛЬНОГО СТРАХОВАНИЯ ОТВЕТСТВЕННОСТИ ОЦЕНЩИКА
№ 433-022694/16

«03» апреля 2018 года

г. Москва

СПАО «Ингосстрах», именуемое в дальнейшем Страховщик, с одной стороны, и Муратов Алексей Сергеевич, именуемая в дальнейшем Страхователь, с другой стороны, совместно именуемые в дальнейшем также Стороны, заключили, согласно положениям Договора страхования № 433-022694/16 от «12» апреля 2018 г. (далее по тексту – Договор страхования), настоящее Дополнительное соглашение о нижеследующем:

1. Пункт 9.1. Раздела «Лимит ответственности Страховщика» Договора страхования изложить в следующей редакции:
9.1.1 Лимит ответственности по настоящему Договору по всем страховым случаям (в соответствии с п.4.1. настоящего Договора) в период с «16» мая 2016 года по «03» апреля 2018 года устанавливается в размере 300 000 (Триста тысяч) рублей.
9.1.2 Лимит ответственности по настоящему Договору по всем страховым случаям (в соответствии с п.4.1. настоящего Договора) в период с «04» апреля 2018 года по «15» мая 2021 года устанавливается в размере 30 000 000 (Тридцать миллионов) рублей».
2. Пункт 11.1. Раздела «Страховая премия» Договора страхования изложить в следующей редакции:
«11.1. 77.100,- (Семьдесят семь тысяч сто) рублей за период страхования. Оплата страховой премии производится пятью равными платежами в соответствии с выставляемыми счетами в следующие сроки:
- первый платеж – в размере 1.050,- (Одна тысяча пятьдесят) рублей в срок по 16.05.2016г.;
- второй платеж – в размере 1.050,- (Одна тысяча пятьдесят) рублей в срок по 16.05.2017г.;
- третий платеж – в размере 25.000,- (Двадцать пять тысяч) рублей в срок по 16.05.2018г.;
- четвертый платеж – в размере 25.000,- (Двадцать пять тысяч) рублей в срок по 16.05.2019г.;
- пятый платеж – в размере 25.000,- (Двадцать пять тысяч) рублей в срок по 16.05.2020г.».
3. Размер дополнительной страховой премии, подлежащей доплате по настоящему Дополнительному соглашению, составляет 4 200 (Четыре тысячи двести) рублей. Оплата страховой премии производится в соответствии с выставленным счетом единовременным платежом в срок по «13» апреля 2018 года.
При неуплате дополнительной страховой премии в срок, установленный в настоящем Дополнительном соглашении как дата уплаты дополнительной страховой премии, настоящее Дополнительное соглашение считается не вступившим в силу и не влечёт каких-либо правовых последствий для его сторон.
4. Настоящее Дополнительное соглашение является неотъемлемой частью Договора страхования.
5. Остальные условия Договора страхования остаются без изменений.
6. Настоящее Дополнительное соглашение вступает в силу с «03» апреля 2018 года при условии оплаты Дополнительной страховой премии в порядке, предусмотренном настоящим Дополнительным соглашением.
7. Настоящее Дополнительное соглашение составлено на русском языке в трёх экземплярах, имеющих равную юридическую силу, из которых один предназначается Страховщику и два – Страхователю.

СТРАХОВАТЕЛЬ:
Муратов Алексей Сергеевич

От Страхователя: _____

СТРАХОВЩИК
СПАО «Ингосстрах»

От Страховщика: _____
(Начальник Отдела страхования финансовых и профессиональных рисков Архангельский С.Ю., действующий на основании Доверенности № 6457000-3/18 от 20.11.2018 г.)

Настоящее Дополнительное соглашение является дубликатом, подписано 23.04.2019 г.

КВАЛИФИКАЦИОННЫЙ АТТЕСТАТ В ОБЛАСТИ ОЦЕНОЧНОЙ ДЕЯТЕЛЬНОСТИ

№ 009479-1

« 12 » апреля 20 18 г.

Настоящий квалификационный аттестат в области оценочной деятельности по направлению оценочной деятельности

«Оценка недвижимости»

выдан

Миронову Александру Андреевичу

на основании решения федерального бюджетного учреждения
«Федеральный ресурсный центр по организации подготовки
управленческих кадров»

от « 12 » апреля 20 18 г. № 59

Директор



А.С. Бункин

Квалификационный аттестат выдается на три года и действует
до « 12 » апреля 20 21 г.

005778 - KA1

КВАЛИФИКАЦИОННЫЙ АТТЕСТАТ В ОБЛАСТИ ОЦЕНОЧНОЙ ДЕЯТЕЛЬНОСТИ

№ 002175-1

« 19 » января 20 18 г.

Настоящий квалификационный аттестат в области оценочной деятельности по направлению оценочной деятельности

«Оценка недвижимости»

выдан

Миронову Антону Андреевичу

на основании решения федерального бюджетного учреждения
«Федеральный ресурсный центр по организации подготовки
управленческих кадров»

от « 19 » января 20 18 г. № 42

Директор



А.С. Бункин

Квалификационный аттестат выдается на три года и действует
до « 19 » января 20 21 г.

000382 - KA1

КВАЛИФИКАЦИОННЫЙ АТТЕСТАТ В ОБЛАСТИ ОЦЕНОЧНОЙ ДЕЯТЕЛЬНОСТИ

№ 007080-3

« 26 » марта 20 18 г.

Настоящий квалификационный аттестат в области оценочной деятельности по направлению оценочной деятельности

«Оценка бизнеса»

выдан

Миронову Антону Андреевичу

на основании решения федерального бюджетного учреждения
«Федеральный ресурсный центр по организации подготовки
управленческих кадров»

от « 26 » марта 20 18 г. № 56

Директор



А.С. Бункин

Квалификационный аттестат выдается на три года и действует
до « 26 » марта 20 21 г.

000733 - KA3

КВАЛИФИКАЦИОННЫЙ АТТЕСТАТ В ОБЛАСТИ ОЦЕНОЧНОЙ ДЕЯТЕЛЬНОСТИ

№ 012897-2

« 04 » июня 20 18 г.

Настоящий квалификационный аттестат в области оценочной деятельности по направлению оценочной деятельности

«Оценка движимого имущества»


выдан

Миронову Антону Андреевичу

на основании решения федерального бюджетного учреждения
«Федеральный ресурсный центр по организации подготовки
управленческих кадров»

от « 04 » июня 20 18 г. № 69

Директор


А.С. Бункин

Квалификационный аттестат выдается на три года и действует
до « 04 » июня 20 21 г.

004242 - KA2

КВАЛИФИКАЦИОННЫЙ АТТЕСТАТ В ОБЛАСТИ ОЦЕНОЧНОЙ ДЕЯТЕЛЬНОСТИ

№ 002176-1

« 19 » января 20 18 г.

Настоящий квалификационный аттестат в области оценочной деятельности по направлению оценочной деятельности

«Оценка недвижимости»

выдан

Муратову Алексею Сергеевичу

на основании решения федерального бюджетного учреждения
«Федеральный ресурсный центр по организации подготовки
управленческих кадров»

от « 19 » января 20 18 г. № 42

Директор



А.С. Бункин

Квалификационный аттестат выдается на три года и действует
до « 19 » января 20 21 г.

000383 - KA1

КВАЛИФИКАЦИОННЫЙ АТТЕСТАТ В ОБЛАСТИ ОЦЕНОЧНОЙ ДЕЯТЕЛЬНОСТИ

№ 007081-3

« 26 » марта 20 18 г.

Настоящий квалификационный аттестат в области оценочной деятельности по направлению оценочной деятельности

«Оценка бизнеса»


выдан

Муратову Алексею Сергеевичу

на основании решения федерального бюджетного учреждения
«Федеральный ресурсный центр по организации подготовки
управленческих кадров»

от « 26 » марта 20 18 г. № 56

Директор

 А.С. Бункин

Квалификационный аттестат выдается на три года и действует
до « 26 » марта 20 21 г.

000736 - KA3

КВАЛИФИКАЦИОННЫЙ АТТЕСТАТ В ОБЛАСТИ ОЦЕНОЧНОЙ ДЕЯТЕЛЬНОСТИ

№ 012898-2

« 04 » июня 20 18 г.

Настоящий квалификационный аттестат в области оценочной деятельности по направлению оценочной деятельности

«Оценка движимого имущества»

выдан

Муратову Алексею Сергеевичу

на основании решения федерального бюджетного учреждения
«Федеральный ресурсный центр по организации подготовки
управленческих кадров»

от « 04 » июня 20 18 г. № 69

Директор



А.С. Бункин

Квалификационный аттестат выдается на три года и действует
до « 04 » июня 20 21 г.

004243-KA2

Выписка из Единого государственного реестра недвижимости об объекте недвижимости

Сведения о характеристиках объекта недвижимости

На основании запроса от 03.06.2019 г., поступившего на рассмотрение 04.06.2019 г., сообщаем, что согласно записям Единого государственного реестра недвижимости:

Земельный участок		
(вид объекта недвижимости)		
Лист № __ Раздела 1	Всего листов раздела 1 : __	Всего разделов: __
04.06.2019 № 99/2019/264681133		Всего листов выписки: __
Кадастровый номер:	44:07:110902:23	
Номер кадастрового квартала:	44:07:110902	
Дата присвоения кадастрового номера:	04.03.2004	
Ранее присвоенный государственный учетный номер:	данные отсутствуют	
Адрес:	установлено относительно ориентира, расположенного за пределами участка. Ориентир д.Средняя. Участок находится примерно в от ориентира по направлению на Участок находится примерно в 1 км, по направлению на юго-восток от ориентира. Почтовый адрес ориентира: Костромская область, р-н Костромской	
Площадь:	90000 кв. м	
Кадастровая стоимость, руб.:	172800	
Кадастровые номера расположенных в пределах земельного участка объектов недвижимости:	данные отсутствуют	
Кадастровые номера объектов недвижимости, из которых образован объект недвижимости:	данные отсутствуют	
Кадастровые номера образованных объектов недвижимости:	данные отсутствуют	
Сведения о включении объекта недвижимости в состав предприятия как имущественного комплекса:		
Государственный регистратор		ФГИС ЕГРН
полное наименование должности	подпись	инициалы, фамилия

М.П.

Выписка из Единого государственного реестра недвижимости об объекте недвижимости

Сведения о характеристиках объекта недвижимости

Земельный участок		
(вид объекта недвижимости)		
Лист № __ Раздела 1	Всего листов раздела 1 : __	Всего разделов: __
04.06.2019 № 99/2019/264681133		Всего листов выписки: __
Кадастровый номер:	44:07:110902:23	
Категория земель:	Земли сельскохозяйственного назначения	
Виды разрешенного использования:	Для иных видов использования, характерных для населённых пунктов	
Сведения о кадастровом инженерере:	данные отсутствуют	
Сведения о лесах, водных объектах и об иных природных объектах, расположенных в пределах земельного участка:	данные отсутствуют	
Сведения о том, что земельный участок полностью или частично расположен в границах зоны с особыми условиями использования территории или территории объекта культурного наследия	данные отсутствуют	
Сведения о том, что земельный участок расположен в границах особой экономической зоны, территории опережающего социально-экономического развития, зоны территориального развития в Российской Федерации, игровой зоны:	данные отсутствуют	
Сведения о том, что земельный участок расположен в границах особо охраняемой природной территории, охотничьих угодий, лесничеств, лесопарков:	данные отсутствуют	
Сведения о результатах проведения государственного земельного надзора:	данные отсутствуют	
Сведения о расположении земельного участка в границах территории, в отношении которой утвержден проект межевания территории:	данные отсутствуют	
Государственный регистратор		ФГИС ЕГРН
полное наименование должности	подпись	инициалы, фамилия

М.П.

Выписка из Единого государственного реестра недвижимости об объекте недвижимости
Сведения о характеристиках объекта недвижимости

Земельный участок		
(вид объекта недвижимости)		
Лист № <u> </u> Раздела <u>1</u>	Всего листов раздела <u>1</u> : <u> </u>	Всего разделов: <u> </u>
04.06.2019 № 99/2019/264681133		
Кадастровый номер:		44:07:110902:23
Условный номер земельного участка:	данные отсутствуют	
Сведения о принятии акта и (или) заключении договора, предусматривающих предоставление в соответствии с земельным законодательством исполнительным органом государственной власти или органом местного самоуправления находящегося в государственной или муниципальной собственности земельного участка для строительства наемного дома социального использования или наемного дома коммерческого использования:	данные отсутствуют	
Сведения о том, что земельный участок или земельные участки образованы на основании решения об изъятии земельного участка и (или) расположенного на нем объекта недвижимости для государственных или муниципальных нужд:	данные отсутствуют	
Сведения о том, что земельный участок образован из земель или земельного участка, государственная собственность на которые не разграничена:	данные отсутствуют	
Сведения о наличии земельного спора о местоположении границ земельных участков:	данные отсутствуют	
Статус записи об объекте недвижимости:	Сведения об объекте недвижимости имеют статус "актуальные, ранее учтенные"	
Особые отметки:	Граница земельного участка не установлена в соответствии с требованиями земельного законодательства. Сведения о видах разрешенного использования имеют статус «Актуальные незасвидетельствованные». Право (ограничение права, обременение объекта недвижимости) зарегистрировано на данный объект недвижимости с видами разрешенного использования отсутствует. Сведения необходимые для заполнения раздела 3.1 отсутствуют.	
Получатель выписки:		
Государственный регистратор		ФГИС ЕГРН
полное наименование должности	подпись	инициалы, фамилия

М.П.

Выписка из Единого государственного реестра недвижимости об объекте недвижимости
Сведения о зарегистрированных правах

Земельный участок		
(вид объекта недвижимости)		
Лист № <u> </u> Раздела <u>2</u>	Всего листов раздела <u>2</u> : <u> </u>	Всего разделов: <u> </u>
04.06.2019 № 99/2019/264681133		
Кадастровый номер:		44:07:110902:23
1.	Правообладатель (правообладатели):	1.1. данные о правообладателе отсутствуют
2.	Вид, номер и дата государственной регистрации права:	2.1. Долевая собственность, № 44-44/001-44/001/006/2015-5492/2 от 10.07.2015
3.	Ограничение прав и обременение объекта недвижимости:	
	вид:	Доверительное управление
	дата государственной регистрации:	17.08.2015
	номер государственной регистрации:	44-44/001-44/001/006/2015-5492/3
	срок, на который установлено ограничение прав и обременение объекта недвижимости:	с 20.08.2009 по 01.08.2024
3.1.1.	лицо, в пользу которого установлено ограничение прав и обременение объекта недвижимости:	Общество с ограниченной ответственностью "Управляющая компания ПРОМСВЯЗЬ", ИНН: 7718218817
	основание государственной регистрации:	"Правила доверительного управления Закрытым паевым инвестиционным фондом недвижимости "Азимут" под управлением ООО "УК ПРОМСВЯЗЬ", зарегистрированы в Федеральной службе по финансовым рынкам" от 06.08.2009
4.	Договоры участия в долевом строительстве:	не зарегистрировано
5.	Заявленные в судебном порядке права требования:	данные отсутствуют
6.	Сведения о возражении в отношении зарегистрированного права:	данные отсутствуют
7.	Сведения о наличии решения об изъятии объекта недвижимости для государственных и муниципальных нужд:	данные отсутствуют
8.	Сведения о невозможности государственной регистрации без личного участия правообладателя или его законного представителя:	
9.	Правопритязания и сведения о наличии поступивших, но не рассмотренных заявлений о проведении государственной регистрации права (перехода, прекращения права), ограничения права или обременения объекта недвижимости, сделки в отношении объекта недвижимости:	данные отсутствуют
10.	Сведения об осуществлении государственной регистрации сделки, права, ограничения права без необходимого в силу закона согласия третьего лица, органа:	данные отсутствуют
11.	Сведения о невозможности государственной регистрации перехода, прекращения, ограничения права на земельный участок из земель сельскохозяйственного назначения:	

Государственный регистратор		ФГИС ЕГРН
полное наименование должности	подпись	инициалы, фамилия

М.П.

Выписка из Единого государственного реестра недвижимости об объекте недвижимости
Описание местоположения земельного участка

Раздел 3

Земельный участок			
(вид объекта недвижимости)			
Лист № ___ Раздела 3	Всего листов раздела 3 : ___	Всего разделов: ___	Всего листов выписки: ___
04.06.2019 № 99/2019/264681133			
Кадастровый номер:		44:07:110902:23	

План (чертеж, схема) земельного участка			
			
Масштаб 1: данные отсутствуют	Условные обозначения:		

Государственный регистратор		ФГИС ЕГРН
полное наименование должности	подпись	инициалы, фамилия

М.П.

Выписка из Единого государственного реестра недвижимости об объекте недвижимости
Описание местоположения земельного участка

Земельный участок			
<small>(вид объекта недвижимости)</small>			
Лист № __ Раздела 3.2	Всего листов раздела 3.2 : __	Всего разделов: __	Всего листов выписки: __
04.06.2019 № 99/2019/264681133			
Кадастровый номер:		44:07:110902:23	

Сведения о характерных точках границы земельного участка				
Система координат: Местная СК Энгельс				
Зона №				
Номер точки	Координаты		Описание закрепления на местности	Средняя квадратическая погрешность определения координат характерных точек границ земельного участка, м
	X	Y		
1	2	3	4	5
1	282646.93	1216458.72	данные отсутствуют	данные отсутствуют
2	282692.82	1216221.69	данные отсутствуют	данные отсутствуют
3	282850.3	1216285.4	данные отсутствуют	данные отсутствуют
4	283000.77	1216319.33	данные отсутствуют	данные отсутствуют
5	283071.21	1216333.94	данные отсутствуют	данные отсутствуют
6	283084.67	1216443.55	данные отсутствуют	данные отсутствуют
7	283053.57	1216491.71	данные отсутствуют	данные отсутствуют
8	282962.92	1216518.73	данные отсутствуют	данные отсутствуют
9	282893.72	1216526.22	данные отсутствуют	данные отсутствуют
10	282734.99	1216492.89	данные отсутствуют	данные отсутствуют

Государственный регистратор		ФГИС ЕГРН
полное наименование должности	подпись	инициалы, фамилия

М.П.

Выписка из Единого государственного реестра недвижимости об объекте недвижимости
Сведения о частях земельного участка


Земельный участок			
<small>(вид объекта недвижимости)</small>			
Лист № __ Раздела 4	Всего листов раздела 4 : __	Всего разделов: __	Всего листов выписки: __
04.06.2019 № 99/2019/264681133			
Кадастровый номер:		44:07:110902:23	

План (чертеж, схема) части земельного участка	Учетный номер части: 44:07:110902:23/3
44:07:110902:23/3	
Масштаб 1: данные отсутствуют	Условные обозначения:

Государственный регистратор		ФГИС ЕГРН
полное наименование должности	подпись	инициалы, фамилия

М.П.

Земельный участок			
(вид объекта недвижимости)			
Лист № ___ Раздела 4	Всего листов раздела 4 : ___	Всего разделов: ___	Всего листов выписки: ___
04.06.2019 № 99/2019/264681133			
Кадастровый номер:		44:07:110902:23	

План (чертеж, схема) части земельного участка		Учетный номер части: 44:07:110902:23/3	
			
Масштаб 1: данные отсутствуют	Условные обозначения:		

Государственный регистратор		ФГИС ЕГРН
полное наименование должности	подпись	инициалы, фамилия

М.П.


Земельный участок			
(вид объекта недвижимости)			
Лист № ___ Раздела 4	Всего листов раздела 4 : ___	Всего разделов: ___	Всего листов выписки: ___
04.06.2019 № 99/2019/264681133			
Кадастровый номер:		44:07:110902:23	

План (чертеж, схема) части земельного участка		Учетный номер части: 44:07:110902:23/4	
			
Масштаб 1: данные отсутствуют	Условные обозначения:		

Государственный регистратор		ФГИС ЕГРН
полное наименование должности	подпись	инициалы, фамилия

М.П.


Земельный участок			
(вид объекта недвижимости)			
Лист № ___ Раздела 4	Всего листов раздела 4 : ___	Всего разделов: ___	Всего листов выписки: ___
04.06.2019 № 99/2019/264681133			
Кадастровый номер:		44:07:110902:23	

План (чертеж, схема) части земельного участка	Учетный номер части: 44:07:110902:23/4
	
Масштаб 1: данные отсутствуют	Условные обозначения:

Государственный регистратор		ФГИС ЕГРН
полное наименование должности	подпись	инициалы, фамилия

М.П.

Земельный участок			
(вид объекта недвижимости)			
Лист № ___ Раздела 4	Всего листов раздела 4 : ___	Всего разделов: ___	Всего листов выписки: ___
04.06.2019 № 99/2019/264681133			
Кадастровый номер:		44:07:110902:23	


План (чертеж, схема) части земельного участка	Учетный номер части: 44:07:110902:23/5
	
Масштаб 1: данные отсутствуют	Условные обозначения:

Государственный регистратор		ФГИС ЕГРН
полное наименование должности	подпись	инициалы, фамилия

М.П.


Выписка из Единого государственного реестра недвижимости об объекте недвижимости
Сведения о частях земельного участка

Земельный участок			
(вид объекта недвижимости)			
Лист № ___ Раздела 4	Всего листов раздела 4 : ___	Всего разделов: ___	Всего листов выписки: ___
04.06.2019 № 99/2019/264681133			
Кадастровый номер:		44:07:110902:23	


План (чертеж, схема) части земельного участка		Учетный номер части: 44:07:110902:23/5	
			
Масштаб 1: данные отсутствуют	Условные обозначения:		
Государственный регистратор		ФГИС ЕГРН	
полное наименование должности		подпись	
		инициалы, фамилия	
М.П.			

Выписка из Единого государственного реестра недвижимости об объекте недвижимости
Сведения о частях земельного участка

Земельный участок			
(вид объекта недвижимости)			
Лист № ___ Раздела 4	Всего листов раздела 4 : ___	Всего разделов: ___	Всего листов выписки: ___
04.06.2019 № 99/2019/264681133			
Кадастровый номер:		44:07:110902:23	

План (чертеж, схема) части земельного участка		Учетный номер части: 44:07:110902:23/6	
			
Масштаб 1: данные отсутствуют	Условные обозначения:		
Государственный регистратор		ФГИС ЕГРН	
полное наименование должности		подпись	
		инициалы, фамилия	
М.П.			

Земельный участок			
(вид объекта недвижимости)			
Лист № ___ Раздела 4	Всего листов раздела 4 : ___	Всего разделов: ___	Всего листов выписки: ___
04.06.2019 № 99/2019/264681133			
Кадастровый номер:		44:07:110902:23	

План (чертеж, схема) части земельного участка		Учетный номер части: 44:07:110902:23/6	
 <p>44:07:110902:23/6</p>			
Масштаб 1: данные отсутствуют	Условные обозначения:		

Государственный регистратор		ФГИС ЕГРН
полное наименование должности	подпись	инициалы, фамилия

М.П.

Земельный участок			
(вид объекта недвижимости)			
Лист № ___ Раздела 4	Всего листов раздела 4 : ___	Всего разделов: ___	Всего листов выписки: ___
04.06.2019 № 99/2019/264681133			
Кадастровый номер:		44:07:110902:23	

План (чертеж, схема) части земельного участка		Учетный номер части: 44:07:110902:23/7	
 <p>44:07:110902:23/7</p>			
Масштаб 1: данные отсутствуют	Условные обозначения:		

Государственный регистратор		ФГИС ЕГРН
полное наименование должности	подпись	инициалы, фамилия

М.П.

Земельный участок			
(вид объекта недвижимости)			
Лист № ___ Раздела 4	Всего листов раздела 4 : ___	Всего разделов: ___	Всего листов выписки: ___
04.06.2019 № 99/2019/264681133			
Кадастровый номер:		44:07:110902:23	

План (чертеж, схема) части земельного участка	Учетный номер части: 44:07:110902:23/7
	
Масштаб 1: данные отсутствуют	Условные обозначения:

Государственный регистратор		ФГИС ЕГРН
полное наименование должности	подпись	инициалы, фамилия

М.П.

Земельный участок			
(вид объекта недвижимости)			
Лист № ___ Раздела 4	Всего листов раздела 4 : ___	Всего разделов: ___	Всего листов выписки: ___
04.06.2019 № 99/2019/264681133			
Кадастровый номер:		44:07:110902:23	

План (чертеж, схема) части земельного участка	Учетный номер части: 44:07:110902:23/8
	
Масштаб 1: данные отсутствуют	Условные обозначения:

Государственный регистратор		ФГИС ЕГРН
полное наименование должности	подпись	инициалы, фамилия

М.П.

Выписка из Единого государственного реестра недвижимости об объекте недвижимости
Сведения о частях земельного участка

Земельный участок			
(вид объекта недвижимости)			
Лист № ___ Раздела 4	Всего листов раздела 4 : ___	Всего разделов: ___	Всего листов выписки: ___
04.06.2019 № 99/2019/264681133			
Кадастровый номер:		44:07:110902:23	


План (чертеж, схема) части земельного участка	Учетный номер части: 44:07:110902:23/8
	
Масштаб 1: данные отсутствуют	Условные обозначения:

Государственный регистратор		ФГИС ЕГРН
полное наименование должности	подпись	инициалы, фамилия

М.П.

Выписка из Единого государственного реестра недвижимости об объекте недвижимости
Сведения о частях земельного участка


Земельный участок			
(вид объекта недвижимости)			
Лист № ___ Раздела 4	Всего листов раздела 4 : ___	Всего разделов: ___	Всего листов выписки: ___
04.06.2019 № 99/2019/264681133			
Кадастровый номер:		44:07:110902:23	

План (чертеж, схема) части земельного участка	Учетный номер части: 44:07:110902:23/9
	
Масштаб 1: данные отсутствуют	Условные обозначения:

Государственный регистратор		ФГИС ЕГРН
полное наименование должности	подпись	инициалы, фамилия

М.П.


Земельный участок			
(вид объекта недвижимости)			
Лист № ___ Раздела 4	Всего листов раздела 4 : ___	Всего разделов: ___	Всего листов выписки: ___
04.06.2019 № 99/2019/264681133			
Кадастровый номер:		44:07:110902:23	

План (чертеж, схема) части земельного участка		Учетный номер части: 44:07:110902:23/9	
			
Масштаб 1: данные отсутствуют	Условные обозначения:		

Государственный регистратор		ФГИС ЕГРН
полное наименование должности	подпись	инициалы, фамилия

М.П.


Земельный участок			
(вид объекта недвижимости)			
Лист № ___ Раздела 4	Всего листов раздела 4 : ___	Всего разделов: ___	Всего листов выписки: ___
04.06.2019 № 99/2019/264681133			
Кадастровый номер:		44:07:110902:23	

План (чертеж, схема) части земельного участка		Учетный номер части: 44:07:110902:23/10	
			
Масштаб 1: данные отсутствуют	Условные обозначения:		

Государственный регистратор		ФГИС ЕГРН
полное наименование должности	подпись	инициалы, фамилия

М.П.


Земельный участок			
(вид объекта недвижимости)			
Лист № ___ Раздела 4	Всего листов раздела 4 : ___	Всего разделов: ___	Всего листов выписки: ___
04.06.2019 № 99/2019/264681133			
Кадастровый номер:		44:07:110902:23	

План (чертеж, схема) части земельного участка		Учетный номер части: 44:07:110902:23/10	
			
Масштаб 1: данные отсутствуют	Условные обозначения:		

Государственный регистратор		ФГИС ЕГРН
полное наименование должности	подпись	инициалы, фамилия

М.П.


Земельный участок			
(вид объекта недвижимости)			
Лист № ___ Раздела 4	Всего листов раздела 4 : ___	Всего разделов: ___	Всего листов выписки: ___
04.06.2019 № 99/2019/264681133			
Кадастровый номер:		44:07:110902:23	

План (чертеж, схема) части земельного участка		Учетный номер части: 44:07:110902:23/11	
			
Масштаб 1: данные отсутствуют	Условные обозначения:		

Государственный регистратор		ФГИС ЕГРН
полное наименование должности	подпись	инициалы, фамилия

М.П.

Земельный участок			
(вид объекта недвижимости)			
Лист № ___ Раздела 4	Всего листов раздела 4 : ___	Всего разделов: ___	Всего листов выписки: ___
04.06.2019 № 99/2019/264681133			
Кадастровый номер:		44:07:110902:23	

План (чертеж, схема) части земельного участка	Учетный номер части: 44:07:110902:23/11
	
Масштаб 1: данные отсутствуют	Условные обозначения:

Государственный регистратор		ФГИС ЕГРН
полное наименование должности	подпись	инициалы, фамилия

М.П.

Земельный участок			
(вид объекта недвижимости)			
Лист № ___ Раздела 4	Всего листов раздела 4 : ___	Всего разделов: ___	Всего листов выписки: ___
04.06.2019 № 99/2019/264681133			
Кадастровый номер:		44:07:110902:23	

План (чертеж, схема) части земельного участка	Учетный номер части: 44:07:110902:23/12
	
Масштаб 1: данные отсутствуют	Условные обозначения:

Государственный регистратор		ФГИС ЕГРН
полное наименование должности	подпись	инициалы, фамилия

М.П.

Земельный участок			
(вид объекта недвижимости)			
Лист № ___ Раздела 4	Всего листов раздела 4 : ___	Всего разделов: ___	Всего листов выписки: ___
04.06.2019 № 99/2019/264681133			
Кадастровый номер:		44:07:110902:23	

План (чертеж, схема) части земельного участка	Учетный номер части: 44:07:110902:23/12
	
Масштаб 1: данные отсутствуют	Условные обозначения:

Государственный регистратор		ФГИС ЕГРН
полное наименование должности	подпись	инициалы, фамилия

М.П.

Земельный участок			
(вид объекта недвижимости)			
Лист № ___ Раздела 4	Всего листов раздела 4 : ___	Всего разделов: ___	Всего листов выписки: ___
04.06.2019 № 99/2019/264681133			
Кадастровый номер:		44:07:110902:23	

План (чертеж, схема) части земельного участка	Учетный номер части: 44:07:110902:23/13
	
Масштаб 1: данные отсутствуют	Условные обозначения:

Государственный регистратор		ФГИС ЕГРН
полное наименование должности	подпись	инициалы, фамилия

М.П.

Выписка из Единого государственного реестра недвижимости об объекте недвижимости
Сведения о частях земельного участка

Земельный участок			
(вид объекта недвижимости)			
Лист № ___ Раздела 4	Всего листов раздела 4 : ___	Всего разделов: ___	Всего листов выписки: ___
04.06.2019 № 99/2019/264681133			
Кадастровый номер:		44:07:110902:23	

План (чертеж, схема) части земельного участка	Учетный номер части: 44:07:110902:23/13
	
Масштаб 1: данные отсутствуют	Условные обозначения:

Государственный регистратор		ФГИС ЕГРН
полное наименование должности	подпись	инициалы, фамилия

М.П.

Выписка из Единого государственного реестра недвижимости об объекте недвижимости
Сведения о частях земельного участка

Земельный участок			
(вид объекта недвижимости)			
Лист № ___ Раздела 4	Всего листов раздела 4 : ___	Всего разделов: ___	Всего листов выписки: ___
04.06.2019 № 99/2019/264681133			
Кадастровый номер:		44:07:110902:23	

План (чертеж, схема) части земельного участка	Учетный номер части: 44:07:110902:23/14
	
Масштаб 1: данные отсутствуют	Условные обозначения:

Государственный регистратор		ФГИС ЕГРН
полное наименование должности	подпись	инициалы, фамилия

М.П.

Земельный участок			
(вид объекта недвижимости)			
Лист № ___ Раздела 4	Всего листов раздела 4 : ___	Всего разделов: ___	Всего листов выписки: ___
04.06.2019 № 99/2019/264681133			
Кадастровый номер:		44:07:110902:23	

План (чертеж, схема) части земельного участка	Учетный номер части: 44:07:110902:23/14
	
Масштаб 1: данные отсутствуют	Условные обозначения:

Государственный регистратор		ФГИС ЕГРН
полное наименование должности	подпись	инициалы, фамилия

М.П.

Земельный участок			
(вид объекта недвижимости)			
Лист № ___ Раздела 4	Всего листов раздела 4 : ___	Всего разделов: ___	Всего листов выписки: ___
04.06.2019 № 99/2019/264681133			
Кадастровый номер:		44:07:110902:23	

План (чертеж, схема) части земельного участка	Учетный номер части: 44:07:110902:23/15
	
Масштаб 1: данные отсутствуют	Условные обозначения:

Государственный регистратор		ФГИС ЕГРН
полное наименование должности	подпись	инициалы, фамилия

М.П.

Земельный участок			
(вид объекта недвижимости)			
Лист № ___ Раздела 4	Всего листов раздела 4 : ___	Всего разделов: ___	Всего листов выписки: ___
04.06.2019 № 99/2019/264681133			
Кадастровый номер:		44:07:110902:23	

План (чертеж, схема) части земельного участка	Учетный номер части: 44:07:110902:23/15
	
Масштаб 1: данные отсутствуют	Условные обозначения:

Государственный регистратор		ФГИС ЕГРН
полное наименование должности	подпись	инициалы, фамилия

М.П.

Земельный участок			
(вид объекта недвижимости)			
Лист № ___ Раздела 4	Всего листов раздела 4 : ___	Всего разделов: ___	Всего листов выписки: ___
04.06.2019 № 99/2019/264681133			
Кадастровый номер:		44:07:110902:23	

План (чертеж, схема) части земельного участка	Учетный номер части: 44:07:110902:23/16
	
Масштаб 1: данные отсутствуют	Условные обозначения:

Государственный регистратор		ФГИС ЕГРН
полное наименование должности	подпись	инициалы, фамилия

М.П.

Земельный участок			
(вид объекта недвижимости)			
Лист № ___ Раздела 4	Всего листов раздела 4 : ___	Всего разделов: ___	Всего листов выписки: ___
04.06.2019 № 99/2019/264681133			
Кадастровый номер:		44:07:110902:23	

План (чертеж, схема) части земельного участка	Учетный номер части: 44:07:110902:23/16
	
Масштаб 1: данные отсутствуют	Условные обозначения:

Государственный регистратор		ФГИС ЕГРН
полное наименование должности	подпись	инициалы, фамилия

М.П.

Земельный участок			
(вид объекта недвижимости)			
Лист № ___ Раздела 4	Всего листов раздела 4 : ___	Всего разделов: ___	Всего листов выписки: ___
04.06.2019 № 99/2019/264681133			
Кадастровый номер:		44:07:110902:23	

План (чертеж, схема) части земельного участка	Учетный номер части: 44:07:110902:23/17
	
Масштаб 1: данные отсутствуют	Условные обозначения:

Государственный регистратор		ФГИС ЕГРН
полное наименование должности	подпись	инициалы, фамилия

М.П.

Земельный участок			
(вид объекта недвижимости)			
Лист № ___ Раздела 4	Всего листов раздела 4 : ___	Всего разделов: ___	Всего листов выписки: ___
04.06.2019 № 99/2019/264681133			
Кадастровый номер:		44:07:110902:23	

План (чертеж, схема) части земельного участка	Учетный номер части: 44:07:110902:23/17
	
Масштаб 1: данные отсутствуют	Условные обозначения:

Государственный регистратор		ФГИС ЕГРН
полное наименование должности	подпись	инициалы, фамилия

М.П.

Земельный участок			
(вид объекта недвижимости)			
Лист № ___ Раздела 4	Всего листов раздела 4 : ___	Всего разделов: ___	Всего листов выписки: ___
04.06.2019 № 99/2019/264681133			
Кадастровый номер:		44:07:110902:23	

План (чертеж, схема) части земельного участка	Учетный номер части: 44:07:110902:23/18
	
Масштаб 1: данные отсутствуют	Условные обозначения:

Государственный регистратор		ФГИС ЕГРН
полное наименование должности	подпись	инициалы, фамилия

М.П.

Выписка из Единого государственного реестра недвижимости об объекте недвижимости
Сведения о частях земельного участка

Земельный участок			
<small>(вид объекта недвижимости)</small>			
Лист № ___ Раздела 4	Всего листов раздела 4 : ___	Всего разделов: ___	Всего листов выписки: ___
04.06.2019 № 99/2019/264681133			
Кадастровый номер:		44:07:110902:23	

План (чертеж, схема) части земельного участка	Учетный номер части: 44:07:110902:23/18
	
Масштаб 1: данные отсутствуют	Условные обозначения:

Государственный регистратор		ФГИС ЕГРН
полное наименование должности	подпись	инициалы, фамилия

М.П.

Выписка из Единого государственного реестра недвижимости об объекте недвижимости
Сведения о частях земельного участка

Земельный участок			
<small>(вид объекта недвижимости)</small>			
Лист № ___ Раздела 4	Всего листов раздела 4 : ___	Всего разделов: ___	Всего листов выписки: ___
04.06.2019 № 99/2019/264681133			
Кадастровый номер:		44:07:110902:23	

План (чертеж, схема) части земельного участка	Учетный номер части: 44:07:110902:23/19
	
Масштаб 1: данные отсутствуют	Условные обозначения:

Государственный регистратор		ФГИС ЕГРН
полное наименование должности	подпись	инициалы, фамилия

М.П.

Земельный участок			
(вид объекта недвижимости)			
Лист № ___ Раздела 4	Всего листов раздела 4 : ___	Всего разделов: ___	Всего листов выписки: ___
04.06.2019 № 99/2019/264681133			
Кадастровый номер:		44:07:110902:23	

План (чертеж, схема) части земельного участка	Учетный номер части: 44:07:110902:23/19
	
Масштаб 1: данные отсутствуют	Условные обозначения:

Государственный регистратор		ФГИС ЕГРН
полное наименование должности	подпись	инициалы, фамилия

М.П.

Земельный участок			
(вид объекта недвижимости)			
Лист № ___ Раздела 4	Всего листов раздела 4 : ___	Всего разделов: ___	Всего листов выписки: ___
04.06.2019 № 99/2019/264681133			
Кадастровый номер:		44:07:110902:23	

План (чертеж, схема) части земельного участка	Учетный номер части: 44:07:110902:23/20
	
Масштаб 1: данные отсутствуют	Условные обозначения:

Государственный регистратор		ФГИС ЕГРН
полное наименование должности	подпись	инициалы, фамилия

М.П.

Земельный участок			
(вид объекта недвижимости)			
Лист № ___ Раздела 4	Всего листов раздела 4 : ___	Всего разделов: ___	Всего листов выписки: ___
04.06.2019 № 99/2019/264681133			
Кадастровый номер:		44:07:110902:23	

План (чертеж, схема) части земельного участка	Учетный номер части: 44:07:110902:23/20
	
Масштаб 1: данные отсутствуют	Условные обозначения:

Государственный регистратор		ФГИС ЕГРН
полное наименование должности	подпись	инициалы, фамилия

М.П.

Земельный участок			
(вид объекта недвижимости)			
Лист № ___ Раздела 4	Всего листов раздела 4 : ___	Всего разделов: ___	Всего листов выписки: ___
04.06.2019 № 99/2019/264681133			
Кадастровый номер:		44:07:110902:23	

План (чертеж, схема) части земельного участка	Учетный номер части: 44:07:110902:23/21
	
Масштаб 1: данные отсутствуют	Условные обозначения:

Государственный регистратор		ФГИС ЕГРН
полное наименование должности	подпись	инициалы, фамилия

М.П.

Земельный участок			
(вид объекта недвижимости)			
Лист № ___ Раздела 4	Всего листов раздела 4 : ___	Всего разделов: ___	Всего листов выписки: ___
04.06.2019 № 99/2019/264681133			
Кадастровый номер:		44:07:110902:23	

План (чертеж, схема) части земельного участка	Учетный номер части: 44:07:110902:23/21
	
Масштаб 1: данные отсутствуют	Условные обозначения:

Государственный регистратор		ФГИС ЕГРН
полное наименование должности	подпись	инициалы, фамилия

М.П.


Земельный участок			
(вид объекта недвижимости)			
Лист № ___ Раздела 4	Всего листов раздела 4 : ___	Всего разделов: ___	Всего листов выписки: ___
04.06.2019 № 99/2019/264681133			
Кадастровый номер:		44:07:110902:23	

План (чертеж, схема) части земельного участка	Учетный номер части: 44:07:110902:23/22
	
Масштаб 1: данные отсутствуют	Условные обозначения:

Государственный регистратор		ФГИС ЕГРН
полное наименование должности	подпись	инициалы, фамилия

М.П.

Земельный участок			
(вид объекта недвижимости)			
Лист № ___ Раздела 4	Всего листов раздела 4 : ___	Всего разделов: ___	Всего листов выписки: ___
04.06.2019 № 99/2019/264681133			
Кадастровый номер:		44:07:110902:23	

План (чертеж, схема) части земельного участка	Учетный номер части: 44:07:110902:23/22
	
Масштаб 1: данные отсутствуют	Условные обозначения:

Государственный регистратор		ФГИС ЕГРН
полное наименование должности	подпись	инициалы, фамилия

М.П.

Земельный участок			
(вид объекта недвижимости)			
Лист № ___ Раздела 4	Всего листов раздела 4 : ___	Всего разделов: ___	Всего листов выписки: ___
04.06.2019 № 99/2019/264681133			
Кадастровый номер:		44:07:110902:23	

План (чертеж, схема) части земельного участка	Учетный номер части: 44:07:110902:23/23
	
Масштаб 1: данные отсутствуют	Условные обозначения:

Государственный регистратор		ФГИС ЕГРН
полное наименование должности	подпись	инициалы, фамилия

М.П.

Выписка из Единого государственного реестра недвижимости об объекте недвижимости
Сведения о частях земельного участка

Земельный участок			
(вид объекта недвижимости)			
Лист № __ Раздела 4	Всего листов раздела 4 : __	Всего разделов: __	Всего листов выписки: __
04.06.2019 № 99/2019/264681133			
Кадастровый номер:		44:07:110902:23	

План (чертеж, схема) части земельного участка	Учетный номер части: 44:07:110902:23/23
	
Масштаб 1: данные отсутствуют	Условные обозначения:

Государственный регистратор		ФГИС ЕГРН
полное наименование должности	подпись	инициалы, фамилия

М.П.

Выписка из Единого государственного реестра недвижимости об объекте недвижимости
Сведения о частях земельного участка

Земельный участок			
(вид объекта недвижимости)			
Лист № __ Раздела 4.1	Всего листов раздела 4.1 : __	Всего разделов: __	Всего листов выписки: __
04.06.2019 № 99/2019/264681133			
Кадастровый номер:		44:07:110902:23	

Учетный номер части	Площадь (м ²)	Содержание ограничения в использовании или ограничения права на объект недвижимости или обременения объекта недвижимости
1	2	3
3	180	Иные ограничения (обременения) прав
3	180	Иные ограничения (обременения) прав, Свидетельство о государственной регистрации права № 130992 от 05.04.2007, срок действия: 05.04.2007
4	359.98	Иные ограничения (обременения) прав
4	359.98	Иные ограничения (обременения) прав, Описание земельного участка № б/н, срок действия: 05.04.2007
5	180	Иные ограничения (обременения) прав
5	180	Иные ограничения (обременения) прав, Свидетельство о государственной регистрации права № 130992 от 05.04.2007, срок действия: 05.04.2007
6	180	Иные ограничения (обременения) прав
6	180	Иные ограничения (обременения) прав, Свидетельство о государственной регистрации права № 130992 от 05.04.2007, срок действия: 05.04.2007

Государственный регистратор		ФГИС ЕГРН
полное наименование должности	подпись	инициалы, фамилия

М.П.

Выписка из Единого государственного реестра недвижимости об объекте недвижимости
Сведения о частях земельного участка

Земельный участок			
(вид объекта недвижимости)			
Лист № __ Раздела 4.1	Всего листов раздела 4.1 :	Всего разделов: __	Всего листов выписки: __
04.06.2019 № 99/2019/264681133			
Кадастровый номер:		44:07:110902:23	

Учетный номер части	Площадь (м ²)	Содержание ограничения в использовании или ограничения права на объект недвижимости или обременения объекта недвижимости
1	2	3
7	179.99	Иные ограничения (обременения) прав
7	179.99	Иные ограничения (обременения) прав, Описание земельного участка № б/н, срок действия: 05.04.2007
8	179.97	Иные ограничения (обременения) прав
8	179.97	Иные ограничения (обременения) прав, Свидетельство о государственной регистрации права № 130992 от 05.04.2007, срок действия: 05.04.2007
9	180	Иные ограничения (обременения) прав
9	180	Иные ограничения (обременения) прав, Описание земельного участка № б/н, срок действия: 05.04.2007
10	180	Иные ограничения (обременения) прав
10	180	Иные ограничения (обременения) прав, Свидетельство о государственной регистрации права № 130992 от 05.04.2007, срок действия: 05.04.2007

Государственный регистратор		ФГИС ЕГРН
полное наименование должности	подпись	инициалы, фамилия

М.П.

Выписка из Единого государственного реестра недвижимости об объекте недвижимости
Сведения о частях земельного участка

Земельный участок			
(вид объекта недвижимости)			
Лист № __ Раздела 4.1	Всего листов раздела 4.1 :	Всего разделов: __	Всего листов выписки: __
04.06.2019 № 99/2019/264681133			
Кадастровый номер:		44:07:110902:23	

Учетный номер части	Площадь (м ²)	Содержание ограничения в использовании или ограничения права на объект недвижимости или обременения объекта недвижимости
1	2	3
11	359.98	Иные ограничения (обременения) прав
11	359.98	Иные ограничения (обременения) прав, Свидетельство о государственной регистрации права № 130992 от 05.04.2007, срок действия: 05.04.2007
12	180.01	Иные ограничения (обременения) прав
12	180.01	Иные ограничения (обременения) прав, Описание земельного участка № б/н, срок действия: 05.04.2007
13	359.93	Иные ограничения (обременения) прав
13	359.93	Иные ограничения (обременения) прав, Описание земельного участка № б/н, срок действия: 05.04.2007
14	359.87	Иные ограничения (обременения) прав
14	359.87	Иные ограничения (обременения) прав, Описание земельного участка № б/н, срок действия: 05.04.2007

Государственный регистратор		ФГИС ЕГРН
полное наименование должности	подпись	инициалы, фамилия

М.П.

Выписка из Единого государственного реестра недвижимости об объекте недвижимости
Сведения о частях земельного участка

Земельный участок			
(вид объекта недвижимости)			
Лист № __ Раздела 4.1	Всего листов раздела 4.1 :	Всего разделов: __	Всего листов выписки: __
04.06.2019 № 99/2019/264681133			
Кадастровый номер:		44:07:110902:23	

Учетный номер части	Площадь (м ²)	Содержание ограничения в использовании или ограничения права на объект недвижимости или обременения объекта недвижимости
1	2	3
15	360.15	Иные ограничения (обременения) прав
15	360.15	Иные ограничения (обременения) прав, Описание земельного участка № б/н, срок действия: 05.04.2007
16	359.94	Иные ограничения (обременения) прав
16	359.94	Иные ограничения (обременения) прав, Описание земельного участка № б/н, срок действия: 05.04.2007
17	359.91	Иные ограничения (обременения) прав
17	359.91	Иные ограничения (обременения) прав, Описание земельного участка № б/н, срок действия: 05.04.2007
18	359.98	Иные ограничения (обременения) прав
18	359.98	Иные ограничения (обременения) прав, Описание земельного участка № б/н, срок действия: 05.04.2007

Государственный регистратор		ФГИС ЕГРН
полное наименование должности	подпись	инициалы, фамилия

М.П.

Выписка из Единого государственного реестра недвижимости об объекте недвижимости
Сведения о частях земельного участка

Земельный участок			
(вид объекта недвижимости)			
Лист № __ Раздела 4.1	Всего листов раздела 4.1 :	Всего разделов: __	Всего листов выписки: __
04.06.2019 № 99/2019/264681133			
Кадастровый номер:		44:07:110902:23	

Учетный номер части	Площадь (м ²)	Содержание ограничения в использовании или ограничения права на объект недвижимости или обременения объекта недвижимости
1	2	3
19	338.98	Иные ограничения (обременения) прав
19	338.98	Иные ограничения (обременения) прав, Описание земельного участка № б/н, срок действия: 05.04.2007
20	180.11	Иные ограничения (обременения) прав
20	180.11	Иные ограничения (обременения) прав, Описание земельного участка № б/н, срок действия: 05.04.2007
21	180.05	Иные ограничения (обременения) прав
21	180.05	Иные ограничения (обременения) прав, Описание земельного участка № б/н, срок действия: 05.04.2007
22	179.99	Иные ограничения (обременения) прав
22	179.99	Иные ограничения (обременения) прав, Описание земельного участка № б/н, срок действия: 05.04.2007

Государственный регистратор		ФГИС ЕГРН
полное наименование должности	подпись	инициалы, фамилия

М.П.

Выписка из Единого государственного реестра недвижимости об объекте недвижимости
Сведения о частях земельного участка

Земельный участок			
(вид объекта недвижимости)			
Лист № __ Раздела 4.1	Всего листов раздела 4.1 : __	Всего разделов: __	Всего листов выписки: __
04.06.2019 № 99/2019/264681133			
Кадастровый номер:		44:07:110902:23	

Учетный номер части	Площадь (м ²)	Содержание ограничения в использовании или ограничения права на объект недвижимости или обременения объекта недвижимости
1	2	3
23	40	Ограничения прав на земельный участок, предусмотренные статьями 56, 56.1 Земельного кодекса Российской Федерации, 44.07.2.40, Карта-план № 1/357 от 04.02.2013
23	40	Ограничения прав на земельный участок, предусмотренные статьями 56, 56.1 Земельного кодекса Российской Федерации, Карта-план № 1/357 от 04.02.2013, срок действия: 01.11.2016

Государственный регистратор		ФГИС ЕГРН
полное наименование должности	подпись	инициалы, фамилия

М.П.

Выписка из Единого государственного реестра недвижимости об объекте недвижимости
Сведения о частях земельного участка

Земельный участок			
(вид объекта недвижимости)			
Лист № __ Раздела 4.2	Всего листов раздела 4.2 : __	Всего разделов: __	Всего листов выписки: __
04.06.2019 № 99/2019/264681133			
Кадастровый номер:		44:07:110902:23	

Сведения о характерных точках границы части (частей) земельного участка

Учетный номер части: 3

Система координат: МСК-44

Зона №

Номер точки	Координаты, м		Описание закрепления на местности	Средняя квадратическая погрешность определения координат характерных точек границы части земельного участка, м
	X	Y		
1	2	3	4	5
11	283033.83	1216386.22	данные отсутствуют	7.5
12	283048.83	1216386.21	данные отсутствуют	7.5
13	283048.84	1216398.21	данные отсутствуют	7.5
14	283033.84	1216398.22	данные отсутствуют	7.5
15	283033.83	1216386.22	данные отсутствуют	данные отсутствуют
16	283048.83	1216386.21	данные отсутствуют	данные отсутствуют
17	283048.84	1216398.21	данные отсутствуют	данные отсутствуют
18	283033.84	1216398.22	данные отсутствуют	данные отсутствуют
19	283010.83	1216399.51	данные отсутствуют	7.5
20	282986.84	1216400.35	данные отсутствуют	7.5
21	282986.32	1216385.36	данные отсутствуют	7.5
22	283010.3	1216384.52	данные отсутствуют	7.5
23	283010.83	1216399.51	данные отсутствуют	данные отсутствуют
24	282986.84	1216400.35	данные отсутствуют	данные отсутствуют
25	282986.32	1216385.36	данные отсутствуют	данные отсутствуют
26	283010.3	1216384.52	данные отсутствуют	данные отсутствуют

Государственный регистратор		ФГИС ЕГРН
полное наименование должности	подпись	инициалы, фамилия

М.П.

Выписка из Единого государственного реестра недвижимости об объекте недвижимости
Сведения о частях земельного участка

Земельный участок			
(вид объекта недвижимости)			
Лист № __ Раздела 4.2	Всего листов раздела 4.2 :	Всего разделов: __	Всего листов выписки: __
04.06.2019 № 99/2019/264681133			
Кадастровый номер:		44:07:110902:23	

Номер точки	Координаты, м		Описание закрепления на местности	Средняя квадратическая погрешность определения координат характерных точек границы части земельного участка, м
	X	Y		
1	2	3	4	5
27	282950.17	1216396.19	данные отсутствуют	7.5
28	282965.17	1216396.18	данные отсутствуют	7.5
29	282965.18	1216408.18	данные отсутствуют	7.5
30	282950.18	1216408.19	данные отсутствуют	7.5
31	282950.17	1216396.19	данные отсутствуют	данные отсутствуют
32	282965.17	1216396.18	данные отсутствуют	данные отсутствуют
33	282965.18	1216408.18	данные отсутствуют	данные отсутствуют
34	282950.18	1216408.19	данные отсутствуют	данные отсутствуют
35	282919.93	1216397.08	данные отсутствуют	7.5
36	282934.93	1216397.07	данные отсутствуют	7.5
37	282934.94	1216409.07	данные отсутствуют	7.5
38	282919.94	1216409.08	данные отсутствуют	7.5
39	282919.93	1216397.08	данные отсутствуют	данные отсутствуют
40	282934.93	1216397.07	данные отсутствуют	данные отсутствуют
41	282934.94	1216409.07	данные отсутствуют	данные отсутствуют
42	282919.94	1216409.08	данные отсутствуют	данные отсутствуют
43	282899.86	1216329.23	данные отсутствуют	7.5
Государственный регистратор				ФГИС ЕГРН
полное наименование должности		подпись		инициалы, фамилия

М.П.

Выписка из Единого государственного реестра недвижимости об объекте недвижимости
Сведения о частях земельного участка

Земельный участок			
(вид объекта недвижимости)			
Лист № __ Раздела 4.2	Всего листов раздела 4.2 :	Всего разделов: __	Всего листов выписки: __
04.06.2019 № 99/2019/264681133			
Кадастровый номер:		44:07:110902:23	

Номер точки	Координаты, м		Описание закрепления на местности	Средняя квадратическая погрешность определения координат характерных точек границы части земельного участка, м
	X	Y		
1	2	3	4	5
44	282907.28	1216316.19	данные отсутствуют	7.5
45	282917.71	1216322.13	данные отсутствуют	7.5
46	282910.29	1216335.16	данные отсутствуют	7.5
47	282899.86	1216329.23	данные отсутствуют	данные отсутствуют
48	282907.28	1216316.19	данные отсутствуют	данные отсутствуют
49	282917.71	1216322.13	данные отсутствуют	данные отсутствуют
50	282910.29	1216335.16	данные отсутствуют	данные отсутствуют
51	282876.51	1216357.17	данные отсутствуют	7.5
52	282889.27	1216365.05	данные отсутствуют	7.5
53	282882.98	1216375.26	данные отсутствуют	7.5
54	282870.21	1216367.39	данные отсутствуют	7.5
55	282876.51	1216357.17	данные отсутствуют	данные отсутствуют
56	282889.27	1216365.05	данные отсутствуют	данные отсутствуют
57	282882.98	1216375.26	данные отсутствуют	данные отсутствуют
58	282870.21	1216367.39	данные отсутствуют	данные отсутствуют
59	282879	1216409.09	данные отсутствуют	7.5
60	282894	1216409.08	данные отсутствуют	7.5
Государственный регистратор				ФГИС ЕГРН
полное наименование должности		подпись		инициалы, фамилия

М.П.

Выписка из Единого государственного реестра недвижимости об объекте недвижимости
Сведения о частях земельного участка

Земельный участок			
(вид объекта недвижимости)			
Лист № __ Раздела 4.2	Всего листов раздела 4.2 :	Всего разделов: __	Всего листов выписки: __
04.06.2019 № 99/2019/264681133			
Кадастровый номер:		44:07:110902:23	

Номер точки	Координаты, м		Описание закрепления на местности	Средняя квадратическая погрешность определения координат характерных точек границы части земельного участка, м
	X	Y		
1	2	3	4	5
61	282894.01	1216421.08	данные отсутствуют	7.5
62	282879.01	1216421.09	данные отсутствуют	7.5
63	282879	1216409.09	данные отсутствуют	данные отсутствуют
64	282894	1216409.08	данные отсутствуют	данные отсутствуют
65	282894.01	1216421.08	данные отсутствуют	данные отсутствуют
66	282879.01	1216421.09	данные отсутствуют	данные отсутствуют
67	282860.55	1216465.64	данные отсутствуют	7.5
68	282875.55	1216465.63	данные отсутствуют	7.5
69	282875.56	1216477.63	данные отсутствуют	7.5
70	282860.56	1216477.64	данные отсутствуют	7.5
71	282860.55	1216465.64	данные отсутствуют	данные отсутствуют
72	282875.55	1216465.63	данные отсутствуют	данные отсутствуют
73	282875.56	1216477.63	данные отсутствуют	данные отсутствуют
74	282860.56	1216477.64	данные отсутствуют	данные отсутствуют
75	282909.26	1216503.8	данные отсутствуют	7.5
76	282885.27	1216504.64	данные отсутствуют	7.5
77	282884.75	1216489.65	данные отсутствуют	7.5
Государственный регистратор				ФГИС ЕГРН
полное наименование должности		подпись		инициалы, фамилия

М.П.

Выписка из Единого государственного реестра недвижимости об объекте недвижимости
Сведения о частях земельного участка

Земельный участок			
(вид объекта недвижимости)			
Лист № __ Раздела 4.2	Всего листов раздела 4.2 :	Всего разделов: __	Всего листов выписки: __
04.06.2019 № 99/2019/264681133			
Кадастровый номер:		44:07:110902:23	

Номер точки	Координаты, м		Описание закрепления на местности	Средняя квадратическая погрешность определения координат характерных точек границы части земельного участка, м
	X	Y		
1	2	3	4	5
78	282908.73	1216488.81	данные отсутствуют	7.5
79	282909.26	1216503.8	данные отсутствуют	данные отсутствуют
80	282885.27	1216504.64	данные отсутствуют	данные отсутствуют
81	282884.75	1216489.65	данные отсутствуют	данные отсутствуют
82	282908.73	1216488.81	данные отсутствуют	данные отсутствуют
83	282841.93	1216333.56	данные отсутствуют	7.5
84	282854.6	1216341.59	данные отсутствуют	7.5
85	282848.17	1216351.72	данные отсутствуют	7.5
86	282835.5	1216343.7	данные отсутствуют	7.5
87	282841.93	1216333.56	данные отсутствуют	данные отсутствуют
88	282854.6	1216341.59	данные отсутствуют	данные отсутствуют
89	282848.17	1216351.72	данные отсутствуют	данные отсутствуют
90	282835.5	1216343.7	данные отсутствуют	данные отсутствуют
91	282824.49	1216430.86	данные отсутствуют	7.5
92	282813.33	1216452.12	данные отсутствуют	7.5
93	282800.04	1216445.14	данные отсутствуют	7.5
94	282811.22	1216423.91	данные отсутствуют	7.5
Государственный регистратор				ФГИС ЕГРН
полное наименование должности		подпись		инициалы, фамилия

М.П.

Выписка из Единого государственного реестра недвижимости об объекте недвижимости
Сведения о частях земельного участка

Земельный участок			
(вид объекта недвижимости)			
Лист № __ Раздела 4.2	Всего листов раздела 4.2 :	Всего разделов: __	Всего листов выписки: __
04.06.2019 № 99/2019/264681133			
Кадастровый номер:		44:07:110902:23	

Номер точки	Координаты, м		Описание закрепления на местности	Средняя квадратическая погрешность определения координат характерных точек границы части земельного участка, м
	X	Y		
1	2	3	4	5
95	282824.49	1216430.86	данные отсутствуют	данные отсутствуют
96	282813.33	1216452.12	данные отсутствуют	данные отсутствуют
97	282800.04	1216445.14	данные отсутствуют	данные отсутствуют
98	282811.22	1216423.91	данные отсутствуют	данные отсутствуют
99	282801.86	1216358.28	данные отсутствуют	7.5
100	282791.19	1216379.78	данные отсутствуют	7.5
101	282777.76	1216373.11	данные отсутствуют	7.5
102	282788.42	1216351.62	данные отсутствуют	7.5
103	282801.86	1216358.28	данные отсутствуют	данные отсутствуют
104	282791.19	1216379.78	данные отсутствуют	данные отсутствуют
105	282777.76	1216373.11	данные отсутствуют	данные отсутствуют
106	282788.42	1216351.62	данные отсутствуют	данные отсутствуют
107	282756.93	1216416.39	данные отсутствуют	7.5
108	282767.83	1216395.01	данные отсутствуют	7.5
109	282781.2	1216401.82	данные отсутствуют	7.5
110	282770.31	1216423.2	данные отсутствуют	7.5
111	282756.93	1216416.39	данные отсутствуют	данные отсутствуют
Государственный регистратор				ФГИС ЕГРН
полное наименование должности		подпись		инициалы, фамилия

М.П.

Выписка из Единого государственного реестра недвижимости об объекте недвижимости
Сведения о частях земельного участка

Земельный участок			
(вид объекта недвижимости)			
Лист № __ Раздела 4.2	Всего листов раздела 4.2 :	Всего разделов: __	Всего листов выписки: __
04.06.2019 № 99/2019/264681133			
Кадастровый номер:		44:07:110902:23	

Номер точки	Координаты, м		Описание закрепления на местности	Средняя квадратическая погрешность определения координат характерных точек границы части земельного участка, м
	X	Y		
1	2	3	4	5
112	282767.83	1216395.01	данные отсутствуют	данные отсутствуют
113	282781.2	1216401.82	данные отсутствуют	данные отсутствуют
114	282770.31	1216423.2	данные отсутствуют	данные отсутствуют
115	282756.61	1216444.48	данные отсутствуют	7.5
116	282744.69	1216465.31	данные отсутствуют	7.5
117	282731.67	1216457.85	данные отсутствуют	7.5
118	282743.6	1216437.03	данные отсутствуют	7.5
119	282756.61	1216444.48	данные отсутствуют	данные отсутствуют
120	282744.69	1216465.31	данные отсутствуют	данные отсутствуют
121	282731.67	1216457.85	данные отсутствуют	данные отсутствуют
122	282743.6	1216437.03	данные отсутствуют	данные отсутствуют
123	282747.53	1216341.3	данные отсутствуют	7.5
124	282739.01	1216363.74	данные отсутствуют	7.5
125	282724.99	1216358.41	данные отсутствуют	7.5
126	282733.51	1216335.98	данные отсутствуют	7.5
127	282747.53	1216341.3	данные отсутствуют	данные отсутствуют
128	282739.01	1216363.74	данные отсутствуют	данные отсутствуют
Государственный регистратор				ФГИС ЕГРН
полное наименование должности		подпись		инициалы, фамилия

М.П.

Выписка из Единого государственного реестра недвижимости об объекте недвижимости
Сведения о частях земельного участка

Земельный участок			
(вид объекта недвижимости)			
Лист № __ Раздела 4.2	Всего листов раздела 4.2 :	Всего разделов: __	Всего листов выписки: __
04.06.2019 № 99/2019/264681133			
Кадастровый номер:		44:07:110902:23	

Номер точки	Координаты, м		Описание закрепления на местности	Средняя квадратическая погрешность определения координат характерных точек границы части земельного участка, м
	X	Y		
1	2	3	4	5
129	282724.99	1216358.41	данные отсутствуют	данные отсутствуют
130	282733.51	1216335.98	данные отсутствуют	данные отсутствуют
131	282729	1216383.95	данные отсутствуют	7.5
132	282720.36	1216406.34	данные отсутствуют	7.5
133	282706.37	1216400.94	данные отсутствуют	7.5
134	282715	1216378.55	данные отсутствуют	7.5
135	282729	1216383.95	данные отсутствуют	данные отсутствуют
136	282720.36	1216406.34	данные отсутствуют	данные отсутствуют
137	282706.37	1216400.94	данные отсутствуют	данные отсутствуют
138	282715	1216378.55	данные отсутствуют	данные отсутствуют
139	282712.36	1216427.99	данные отсутствуют	7.5
140	282701.24	1216449.3	данные отсутствуют	7.5
141	282688.76	1216442.69	данные отсутствуют	7.5
142	282699.88	1216421.42	данные отсутствуют	7.5
143	282712.36	1216427.99	данные отсутствуют	данные отсутствуют
144	282701.24	1216449.3	данные отсутствуют	данные отсутствуют
145	282688.76	1216442.69	данные отсутствуют	данные отсутствуют
Государственный регистратор				ФГИС ЕГРН
полное наименование должности		подпись		инициалы, фамилия

М.П.

Выписка из Единого государственного реестра недвижимости об объекте недвижимости
Сведения о частях земельного участка

Земельный участок			
(вид объекта недвижимости)			
Лист № __ Раздела 4.2	Всего листов раздела 4.2 :	Всего разделов: __	Всего листов выписки: __
04.06.2019 № 99/2019/264681133			
Кадастровый номер:		44:07:110902:23	

Номер точки	Координаты, м		Описание закрепления на местности	Средняя квадратическая погрешность определения координат характерных точек границы части земельного участка, м
	X	Y		
1	2	3	4	5
146	282699.88	1216421.42	данные отсутствуют	данные отсутствуют
147	282792.72	1216293.92	данные отсутствуют	7.5
148	282804.88	1216302.71	данные отсутствуют	7.5
149	282797.85	1216312.44	данные отсутствуют	7.5
150	282785.69	1216303.65	данные отсутствуют	7.5
151	282792.72	1216293.92	данные отсутствуют	данные отсутствуют
152	282804.88	1216302.71	данные отсутствуют	данные отсутствуют
153	282797.85	1216312.44	данные отсутствуют	данные отсутствуют
154	282785.69	1216303.65	данные отсутствуют	данные отсутствуют
155	282689.89	1216270.23	данные отсутствуют	7.5
156	282704.59	1216273.24	данные отсутствуют	7.5
157	282702.18	1216285	данные отсутствуют	7.5
158	282687.49	1216281.99	данные отсутствуют	7.5
159	282689.89	1216270.23	данные отсутствуют	данные отсутствуют
160	282704.59	1216273.24	данные отсутствуют	данные отсутствуют
161	282702.18	1216285	данные отсутствуют	данные отсутствуют
162	282687.49	1216281.99	данные отсутствуют	данные отсутствуют
Государственный регистратор				ФГИС ЕГРН
полное наименование должности		подпись		инициалы, фамилия

М.П.

Выписка из Единого государственного реестра недвижимости об объекте недвижимости
Сведения о частях земельного участка

Земельный участок			
(вид объекта недвижимости)			
Лист № __ Раздела 4.2	Всего листов раздела 4.2 :	Всего разделов: __	Всего листов выписки: __
04.06.2019 № 99/2019/264681133			
Кадастровый номер:		44:07:110902:23	

Номер точки	Координаты, м		Описание закрепления на местности	Средняя квадратическая погрешность определения координат характерных точек границы части земельного участка, м
	X	Y		
1	2	3	4	5
163	282679.38	1216327.72	данные отсутствуют	7.5
164	282693.86	1216331.62	данные отсутствуют	7.5
165	282690.74	1216343.21	данные отсутствуют	7.5
166	282676.26	1216339.31	данные отсутствуют	7.5
167	282679.38	1216327.72	данные отсутствуют	данные отсутствуют
168	282693.86	1216331.62	данные отсутствуют	данные отсутствуют
169	282690.74	1216343.21	данные отсутствуют	данные отсутствуют
170	282676.26	1216339.31	данные отсутствуют	данные отсутствуют
171	282781.55	1216257.59	данные отсутствуют	данные отсутствуют
172	282783.87	1216264.56	данные отсутствуют	2.5
173	282794.84	1216262.96	данные отсутствуют	данные отсутствуют
174	282781.55	1216257.59	данные отсутствуют	данные отсутствуют
175	282794.84	1216262.96	данные отсутствуют	данные отсутствуют
176	282783.87	1216264.56	данные отсутствуют	данные отсутствуют

Государственный регистратор		ФГИС ЕГРН
полное наименование должности	подпись	инициалы, фамилия

М.П.

Выписка из Единого государственного реестра недвижимости об объекте недвижимости
Сведения о частях земельного участка

Земельный участок			
(вид объекта недвижимости)			
Лист № __ Раздела 4.2	Всего листов раздела 4.2 :	Всего разделов: __	Всего листов выписки: __
04.06.2019 № 99/2019/264681133			
Кадастровый номер:		44:07:110902:23	

Сведения о характерных точках границы части (частей) земельного участка				
Учетный номер части: 3				
Система координат: Местная СК Энгельс				
Зона №				
Номер точки	Координаты, м		Описание закрепления на местности	Средняя квадратическая погрешность определения координат характерных точек границы части земельного участка, м
	X	Y		
1	2	3	4	5
11	283033.83	1216386.22	данные отсутствуют	7.5
12	283048.83	1216386.21	данные отсутствуют	7.5
13	283048.84	1216398.21	данные отсутствуют	7.5
14	283033.84	1216398.22	данные отсутствуют	7.5
15	283033.83	1216386.22	данные отсутствуют	данные отсутствуют
16	283048.83	1216386.21	данные отсутствуют	данные отсутствуют
17	283048.84	1216398.21	данные отсутствуют	данные отсутствуют
18	283033.84	1216398.22	данные отсутствуют	данные отсутствуют
19	283010.83	1216399.51	данные отсутствуют	7.5
20	282986.84	1216400.35	данные отсутствуют	7.5
21	282986.32	1216385.36	данные отсутствуют	7.5
22	283010.3	1216384.52	данные отсутствуют	7.5
23	283010.83	1216399.51	данные отсутствуют	данные отсутствуют
24	282986.84	1216400.35	данные отсутствуют	данные отсутствуют
25	282986.32	1216385.36	данные отсутствуют	данные отсутствуют
26	283010.3	1216384.52	данные отсутствуют	данные отсутствуют

Государственный регистратор		ФГИС ЕГРН
полное наименование должности	подпись	инициалы, фамилия

М.П.

Выписка из Единого государственного реестра недвижимости об объекте недвижимости
Сведения о частях земельного участка

Земельный участок			
(вид объекта недвижимости)			
Лист № __ Раздела 4.2	Всего листов раздела 4.2 :	Всего разделов: __	Всего листов выписки: __
04.06.2019 № 99/2019/264681133			
Кадастровый номер:		44:07:110902:23	

Номер точки	Координаты, м		Описание закрепления на местности	Средняя квадратическая погрешность определения координат характерных точек границы части земельного участка, м
	X	Y		
1	2	3	4	5
27	282950.17	1216396.19	данные отсутствуют	7.5
28	282965.17	1216396.18	данные отсутствуют	7.5
29	282965.18	1216408.18	данные отсутствуют	7.5
30	282950.18	1216408.19	данные отсутствуют	7.5
31	282950.17	1216396.19	данные отсутствуют	данные отсутствуют
32	282965.17	1216396.18	данные отсутствуют	данные отсутствуют
33	282965.18	1216408.18	данные отсутствуют	данные отсутствуют
34	282950.18	1216408.19	данные отсутствуют	данные отсутствуют
35	282919.93	1216397.08	данные отсутствуют	7.5
36	282934.93	1216397.07	данные отсутствуют	7.5
37	282934.94	1216409.07	данные отсутствуют	7.5
38	282919.94	1216409.08	данные отсутствуют	7.5
39	282919.93	1216397.08	данные отсутствуют	данные отсутствуют
40	282934.93	1216397.07	данные отсутствуют	данные отсутствуют
41	282934.94	1216409.07	данные отсутствуют	данные отсутствуют
42	282919.94	1216409.08	данные отсутствуют	данные отсутствуют
43	282899.86	1216329.23	данные отсутствуют	7.5
Государственный регистратор				ФГИС ЕГРН
полное наименование должности		подпись		инициалы, фамилия

М.П.

Выписка из Единого государственного реестра недвижимости об объекте недвижимости
Сведения о частях земельного участка

Земельный участок			
(вид объекта недвижимости)			
Лист № __ Раздела 4.2	Всего листов раздела 4.2 :	Всего разделов: __	Всего листов выписки: __
04.06.2019 № 99/2019/264681133			
Кадастровый номер:		44:07:110902:23	

Номер точки	Координаты, м		Описание закрепления на местности	Средняя квадратическая погрешность определения координат характерных точек границы части земельного участка, м
	X	Y		
1	2	3	4	5
44	282907.28	1216316.19	данные отсутствуют	7.5
45	282917.71	1216322.13	данные отсутствуют	7.5
46	282910.29	1216335.16	данные отсутствуют	7.5
47	282899.86	1216329.23	данные отсутствуют	данные отсутствуют
48	282907.28	1216316.19	данные отсутствуют	данные отсутствуют
49	282917.71	1216322.13	данные отсутствуют	данные отсутствуют
50	282910.29	1216335.16	данные отсутствуют	данные отсутствуют
51	282876.51	1216357.17	данные отсутствуют	7.5
52	282889.27	1216365.05	данные отсутствуют	7.5
53	282882.98	1216375.26	данные отсутствуют	7.5
54	282870.21	1216367.39	данные отсутствуют	7.5
55	282876.51	1216357.17	данные отсутствуют	данные отсутствуют
56	282889.27	1216365.05	данные отсутствуют	данные отсутствуют
57	282882.98	1216375.26	данные отсутствуют	данные отсутствуют
58	282870.21	1216367.39	данные отсутствуют	данные отсутствуют
59	282879	1216409.09	данные отсутствуют	7.5
60	282894	1216409.08	данные отсутствуют	7.5
Государственный регистратор				ФГИС ЕГРН
полное наименование должности		подпись		инициалы, фамилия

М.П.

Выписка из Единого государственного реестра недвижимости об объекте недвижимости
Сведения о частях земельного участка

Земельный участок			
(вид объекта недвижимости)			
Лист № __ Раздела 4.2	Всего листов раздела 4.2 :	Всего разделов: __	Всего листов выписки: __
04.06.2019 № 99/2019/264681133			
Кадастровый номер:		44:07:110902:23	

Номер точки	Координаты, м		Описание закрепления на местности	Средняя квадратическая погрешность определения координат характерных точек границы части земельного участка, м
	X	Y		
1	2	3	4	5
61	282894.01	1216421.08	данные отсутствуют	7.5
62	282879.01	1216421.09	данные отсутствуют	7.5
63	282879	1216409.09	данные отсутствуют	данные отсутствуют
64	282894	1216409.08	данные отсутствуют	данные отсутствуют
65	282894.01	1216421.08	данные отсутствуют	данные отсутствуют
66	282879.01	1216421.09	данные отсутствуют	данные отсутствуют
67	282860.55	1216465.64	данные отсутствуют	7.5
68	282875.55	1216465.63	данные отсутствуют	7.5
69	282875.56	1216477.63	данные отсутствуют	7.5
70	282860.56	1216477.64	данные отсутствуют	7.5
71	282860.55	1216465.64	данные отсутствуют	данные отсутствуют
72	282875.55	1216465.63	данные отсутствуют	данные отсутствуют
73	282875.56	1216477.63	данные отсутствуют	данные отсутствуют
74	282860.56	1216477.64	данные отсутствуют	данные отсутствуют
75	282909.26	1216503.8	данные отсутствуют	7.5
76	282885.27	1216504.64	данные отсутствуют	7.5
77	282884.75	1216489.65	данные отсутствуют	7.5
Государственный регистратор				ФГИС ЕГРН
полное наименование должности		подпись		инициалы, фамилия

М.П.

Выписка из Единого государственного реестра недвижимости об объекте недвижимости
Сведения о частях земельного участка

Земельный участок			
(вид объекта недвижимости)			
Лист № __ Раздела 4.2	Всего листов раздела 4.2 :	Всего разделов: __	Всего листов выписки: __
04.06.2019 № 99/2019/264681133			
Кадастровый номер:		44:07:110902:23	

Номер точки	Координаты, м		Описание закрепления на местности	Средняя квадратическая погрешность определения координат характерных точек границы части земельного участка, м
	X	Y		
1	2	3	4	5
78	282908.73	1216488.81	данные отсутствуют	7.5
79	282909.26	1216503.8	данные отсутствуют	данные отсутствуют
80	282885.27	1216504.64	данные отсутствуют	данные отсутствуют
81	282884.75	1216489.65	данные отсутствуют	данные отсутствуют
82	282908.73	1216488.81	данные отсутствуют	данные отсутствуют
83	282841.93	1216333.56	данные отсутствуют	7.5
84	282854.6	1216341.59	данные отсутствуют	7.5
85	282848.17	1216351.72	данные отсутствуют	7.5
86	282835.5	1216343.7	данные отсутствуют	7.5
87	282841.93	1216333.56	данные отсутствуют	данные отсутствуют
88	282854.6	1216341.59	данные отсутствуют	данные отсутствуют
89	282848.17	1216351.72	данные отсутствуют	данные отсутствуют
90	282835.5	1216343.7	данные отсутствуют	данные отсутствуют
91	282824.49	1216430.86	данные отсутствуют	7.5
92	282813.33	1216452.12	данные отсутствуют	7.5
93	282800.04	1216445.14	данные отсутствуют	7.5
94	282811.22	1216423.91	данные отсутствуют	7.5
Государственный регистратор				ФГИС ЕГРН
полное наименование должности		подпись		инициалы, фамилия

М.П.

Выписка из Единого государственного реестра недвижимости об объекте недвижимости
Сведения о частях земельного участка

Земельный участок			
(вид объекта недвижимости)			
Лист № __ Раздела 4.2	Всего листов раздела 4.2 :	Всего разделов: __	Всего листов выписки: __
04.06.2019 № 99/2019/264681133			
Кадастровый номер:		44:07:110902:23	

Номер точки	Координаты, м		Описание закрепления на местности	Средняя квадратическая погрешность определения координат характерных точек границы части земельного участка, м
	X	Y		
1	2	3	4	5
95	282824.49	1216430.86	данные отсутствуют	данные отсутствуют
96	282813.33	1216452.12	данные отсутствуют	данные отсутствуют
97	282800.04	1216445.14	данные отсутствуют	данные отсутствуют
98	282811.22	1216423.91	данные отсутствуют	данные отсутствуют
99	282801.86	1216358.28	данные отсутствуют	7.5
100	282791.19	1216379.78	данные отсутствуют	7.5
101	282777.76	1216373.11	данные отсутствуют	7.5
102	282788.42	1216351.62	данные отсутствуют	7.5
103	282801.86	1216358.28	данные отсутствуют	данные отсутствуют
104	282791.19	1216379.78	данные отсутствуют	данные отсутствуют
105	282777.76	1216373.11	данные отсутствуют	данные отсутствуют
106	282788.42	1216351.62	данные отсутствуют	данные отсутствуют
107	282756.93	1216416.39	данные отсутствуют	7.5
108	282767.83	1216395.01	данные отсутствуют	7.5
109	282781.2	1216401.82	данные отсутствуют	7.5
110	282770.31	1216423.2	данные отсутствуют	7.5
111	282756.93	1216416.39	данные отсутствуют	данные отсутствуют
Государственный регистратор				ФГИС ЕГРН
полное наименование должности		подпись		инициалы, фамилия

М.П.

Выписка из Единого государственного реестра недвижимости об объекте недвижимости
Сведения о частях земельного участка

Земельный участок			
(вид объекта недвижимости)			
Лист № __ Раздела 4.2	Всего листов раздела 4.2 :	Всего разделов: __	Всего листов выписки: __
04.06.2019 № 99/2019/264681133			
Кадастровый номер:		44:07:110902:23	

Номер точки	Координаты, м		Описание закрепления на местности	Средняя квадратическая погрешность определения координат характерных точек границы части земельного участка, м
	X	Y		
1	2	3	4	5
112	282767.83	1216395.01	данные отсутствуют	данные отсутствуют
113	282781.2	1216401.82	данные отсутствуют	данные отсутствуют
114	282770.31	1216423.2	данные отсутствуют	данные отсутствуют
115	282756.61	1216444.48	данные отсутствуют	7.5
116	282744.69	1216465.31	данные отсутствуют	7.5
117	282731.67	1216457.85	данные отсутствуют	7.5
118	282743.6	1216437.03	данные отсутствуют	7.5
119	282756.61	1216444.48	данные отсутствуют	данные отсутствуют
120	282744.69	1216465.31	данные отсутствуют	данные отсутствуют
121	282731.67	1216457.85	данные отсутствуют	данные отсутствуют
122	282743.6	1216437.03	данные отсутствуют	данные отсутствуют
123	282747.53	1216341.3	данные отсутствуют	7.5
124	282739.01	1216363.74	данные отсутствуют	7.5
125	282724.99	1216358.41	данные отсутствуют	7.5
126	282733.51	1216335.98	данные отсутствуют	7.5
127	282747.53	1216341.3	данные отсутствуют	данные отсутствуют
128	282739.01	1216363.74	данные отсутствуют	данные отсутствуют
Государственный регистратор				ФГИС ЕГРН
полное наименование должности		подпись		инициалы, фамилия

М.П.

Выписка из Единого государственного реестра недвижимости об объекте недвижимости
Сведения о частях земельного участка

Земельный участок			
(вид объекта недвижимости)			
Лист № __ Раздела 4.2	Всего листов раздела 4.2 :	Всего разделов: __	Всего листов выписки: __
04.06.2019 № 99/2019/264681133			
Кадастровый номер:		44:07:110902:23	

Номер точки	Координаты, м		Описание закрепления на местности	Средняя квадратическая погрешность определения координат характерных точек границы части земельного участка, м
	X	Y		
1	2	3	4	5
129	282724.99	1216358.41	данные отсутствуют	данные отсутствуют
130	282733.51	1216335.98	данные отсутствуют	данные отсутствуют
131	282729	1216383.95	данные отсутствуют	7.5
132	282720.36	1216406.34	данные отсутствуют	7.5
133	282706.37	1216400.94	данные отсутствуют	7.5
134	282715	1216378.55	данные отсутствуют	7.5
135	282729	1216383.95	данные отсутствуют	данные отсутствуют
136	282720.36	1216406.34	данные отсутствуют	данные отсутствуют
137	282706.37	1216400.94	данные отсутствуют	данные отсутствуют
138	282715	1216378.55	данные отсутствуют	данные отсутствуют
139	282712.36	1216427.99	данные отсутствуют	7.5
140	282701.24	1216449.3	данные отсутствуют	7.5
141	282688.76	1216442.69	данные отсутствуют	7.5
142	282699.88	1216421.42	данные отсутствуют	7.5
143	282712.36	1216427.99	данные отсутствуют	данные отсутствуют
144	282701.24	1216449.3	данные отсутствуют	данные отсутствуют
145	282688.76	1216442.69	данные отсутствуют	данные отсутствуют
Государственный регистратор				ФГИС ЕГРН
полное наименование должности		подпись		инициалы, фамилия

М.П.

Выписка из Единого государственного реестра недвижимости об объекте недвижимости
Сведения о частях земельного участка

Земельный участок			
(вид объекта недвижимости)			
Лист № __ Раздела 4.2	Всего листов раздела 4.2 :	Всего разделов: __	Всего листов выписки: __
04.06.2019 № 99/2019/264681133			
Кадастровый номер:		44:07:110902:23	

Номер точки	Координаты, м		Описание закрепления на местности	Средняя квадратическая погрешность определения координат характерных точек границы части земельного участка, м
	X	Y		
1	2	3	4	5
146	282699.88	1216421.42	данные отсутствуют	данные отсутствуют
147	282792.72	1216293.92	данные отсутствуют	7.5
148	282804.88	1216302.71	данные отсутствуют	7.5
149	282797.85	1216312.44	данные отсутствуют	7.5
150	282785.69	1216303.65	данные отсутствуют	7.5
151	282792.72	1216293.92	данные отсутствуют	данные отсутствуют
152	282804.88	1216302.71	данные отсутствуют	данные отсутствуют
153	282797.85	1216312.44	данные отсутствуют	данные отсутствуют
154	282785.69	1216303.65	данные отсутствуют	данные отсутствуют
155	282689.89	1216270.23	данные отсутствуют	7.5
156	282704.59	1216273.24	данные отсутствуют	7.5
157	282702.18	1216285	данные отсутствуют	7.5
158	282687.49	1216281.99	данные отсутствуют	7.5
159	282689.89	1216270.23	данные отсутствуют	данные отсутствуют
160	282704.59	1216273.24	данные отсутствуют	данные отсутствуют
161	282702.18	1216285	данные отсутствуют	данные отсутствуют
162	282687.49	1216281.99	данные отсутствуют	данные отсутствуют
Государственный регистратор				ФГИС ЕГРН
полное наименование должности		подпись		инициалы, фамилия

М.П.

Выписка из Единого государственного реестра недвижимости об объекте недвижимости
Сведения о частях земельного участка

Земельный участок			
(вид объекта недвижимости)			
Лист № __ Раздела 4.2	Всего листов раздела 4.2 :	Всего разделов: __	Всего листов выписки: __
04.06.2019 № 99/2019/264681133			
Кадастровый номер:		44:07:110902:23	

Номер точки	Координаты, м		Описание закрепления на местности	Средняя квадратическая погрешность определения координат характерных точек границы части земельного участка, м
	X	Y		
1	2	3	4	5
163	282679.38	1216327.72	данные отсутствуют	7.5
164	282693.86	1216331.62	данные отсутствуют	7.5
165	282690.74	1216343.21	данные отсутствуют	7.5
166	282676.26	1216339.31	данные отсутствуют	7.5
167	282679.38	1216327.72	данные отсутствуют	данные отсутствуют
168	282693.86	1216331.62	данные отсутствуют	данные отсутствуют
169	282690.74	1216343.21	данные отсутствуют	данные отсутствуют
170	282676.26	1216339.31	данные отсутствуют	данные отсутствуют
171	282781.55	1216257.59	данные отсутствуют	данные отсутствуют
172	282783.87	1216264.56	данные отсутствуют	2.5
173	282794.84	1216262.96	данные отсутствуют	данные отсутствуют
174	282781.55	1216257.59	данные отсутствуют	данные отсутствуют
175	282794.84	1216262.96	данные отсутствуют	данные отсутствуют
176	282783.87	1216264.56	данные отсутствуют	данные отсутствуют

Государственный регистратор		ФГИС ЕГРН
полное наименование должности	подпись	инициалы, фамилия

М.П.

Выписка из Единого государственного реестра недвижимости об объекте недвижимости
Сведения о частях земельного участка

Земельный участок			
(вид объекта недвижимости)			
Лист № __ Раздела 4.2	Всего листов раздела 4.2 :	Всего разделов: __	Всего листов выписки: __
04.06.2019 № 99/2019/264681133			
Кадастровый номер:		44:07:110902:23	

Сведения о характерных точках границы части (частей) земельного участка				
Учетный номер части: 4				
Система координат: МСК-44				
Зона №				
Номер точки	Координаты, м		Описание закрепления на местности	Средняя квадратическая погрешность определения координат характерных точек границы части земельного участка, м
	X	Y		
1	2	3	4	5
11	283033.83	1216386.22	данные отсутствуют	7.5
12	283048.83	1216386.21	данные отсутствуют	7.5
13	283048.84	1216398.21	данные отсутствуют	7.5
14	283033.84	1216398.22	данные отсутствуют	7.5
15	283033.83	1216386.22	данные отсутствуют	данные отсутствуют
16	283048.83	1216386.21	данные отсутствуют	данные отсутствуют
17	283048.84	1216398.21	данные отсутствуют	данные отсутствуют
18	283033.84	1216398.22	данные отсутствуют	данные отсутствуют
19	283010.83	1216399.51	данные отсутствуют	7.5
20	282986.84	1216400.35	данные отсутствуют	7.5
21	282986.32	1216385.36	данные отсутствуют	7.5
22	283010.3	1216384.52	данные отсутствуют	7.5
23	283010.83	1216399.51	данные отсутствуют	данные отсутствуют
24	282986.84	1216400.35	данные отсутствуют	данные отсутствуют
25	282986.32	1216385.36	данные отсутствуют	данные отсутствуют
26	283010.3	1216384.52	данные отсутствуют	данные отсутствуют

Государственный регистратор		ФГИС ЕГРН
полное наименование должности	подпись	инициалы, фамилия

М.П.

Выписка из Единого государственного реестра недвижимости об объекте недвижимости
Сведения о частях земельного участка

Земельный участок				
(вид объекта недвижимости)				
Лист № __ Раздела 4.2		Всего листов раздела 4.2 :		Всего разделов: __
				Всего листов выписки: __
04.06.2019 № 99/2019/264681133				
Кадастровый номер:			44:07:110902:23	
Номер точки	Координаты, м		Описание закрепления на местности	Средняя квадратическая погрешность определения координат характерных точек границы части земельного участка, м
	X	Y		
1	2	3	4	5
27	282950.17	1216396.19	данные отсутствуют	7.5
28	282965.17	1216396.18	данные отсутствуют	7.5
29	282965.18	1216408.18	данные отсутствуют	7.5
30	282950.18	1216408.19	данные отсутствуют	7.5
31	282950.17	1216396.19	данные отсутствуют	данные отсутствуют
32	282965.17	1216396.18	данные отсутствуют	данные отсутствуют
33	282965.18	1216408.18	данные отсутствуют	данные отсутствуют
34	282950.18	1216408.19	данные отсутствуют	данные отсутствуют
35	282919.93	1216397.08	данные отсутствуют	7.5
36	282934.93	1216397.07	данные отсутствуют	7.5
37	282934.94	1216409.07	данные отсутствуют	7.5
38	282919.94	1216409.08	данные отсутствуют	7.5
39	282919.93	1216397.08	данные отсутствуют	данные отсутствуют
40	282934.93	1216397.07	данные отсутствуют	данные отсутствуют
41	282934.94	1216409.07	данные отсутствуют	данные отсутствуют
42	282919.94	1216409.08	данные отсутствуют	данные отсутствуют
43	282899.86	1216329.23	данные отсутствуют	7.5
Государственный регистратор			ФГИС ЕГРН	
полное наименование должности			подпись	
			инициалы, фамилия	

М.П.

Выписка из Единого государственного реестра недвижимости об объекте недвижимости
Сведения о частях земельного участка

Земельный участок				
(вид объекта недвижимости)				
Лист № __ Раздела 4.2		Всего листов раздела 4.2 :		Всего разделов: __
				Всего листов выписки: __
04.06.2019 № 99/2019/264681133				
Кадастровый номер:			44:07:110902:23	
Номер точки	Координаты, м		Описание закрепления на местности	Средняя квадратическая погрешность определения координат характерных точек границы части земельного участка, м
	X	Y		
1	2	3	4	5
44	282907.28	1216316.19	данные отсутствуют	7.5
45	282917.71	1216322.13	данные отсутствуют	7.5
46	282910.29	1216335.16	данные отсутствуют	7.5
47	282899.86	1216329.23	данные отсутствуют	данные отсутствуют
48	282907.28	1216316.19	данные отсутствуют	данные отсутствуют
49	282917.71	1216322.13	данные отсутствуют	данные отсутствуют
50	282910.29	1216335.16	данные отсутствуют	данные отсутствуют
51	282876.51	1216357.17	данные отсутствуют	7.5
52	282889.27	1216365.05	данные отсутствуют	7.5
53	282882.98	1216375.26	данные отсутствуют	7.5
54	282870.21	1216367.39	данные отсутствуют	7.5
55	282876.51	1216357.17	данные отсутствуют	данные отсутствуют
56	282889.27	1216365.05	данные отсутствуют	данные отсутствуют
57	282882.98	1216375.26	данные отсутствуют	данные отсутствуют
58	282870.21	1216367.39	данные отсутствуют	данные отсутствуют
59	282879	1216409.09	данные отсутствуют	7.5
60	282894	1216409.08	данные отсутствуют	7.5
Государственный регистратор			ФГИС ЕГРН	
полное наименование должности			подпись	
			инициалы, фамилия	

М.П.

Выписка из Единого государственного реестра недвижимости об объекте недвижимости
Сведения о частях земельного участка

Земельный участок			
(вид объекта недвижимости)			
Лист № __ Раздела 4.2	Всего листов раздела 4.2 :	Всего разделов: __	Всего листов выписки: __
04.06.2019 № 99/2019/264681133			
Кадастровый номер:		44:07:110902:23	

Номер точки	Координаты, м		Описание закрепления на местности	Средняя квадратическая погрешность определения координат характерных точек границы части земельного участка, м
	X	Y		
1	2	3	4	5
61	282894.01	1216421.08	данные отсутствуют	7.5
62	282879.01	1216421.09	данные отсутствуют	7.5
63	282879	1216409.09	данные отсутствуют	данные отсутствуют
64	282894	1216409.08	данные отсутствуют	данные отсутствуют
65	282894.01	1216421.08	данные отсутствуют	данные отсутствуют
66	282879.01	1216421.09	данные отсутствуют	данные отсутствуют
67	282860.55	1216465.64	данные отсутствуют	7.5
68	282875.55	1216465.63	данные отсутствуют	7.5
69	282875.56	1216477.63	данные отсутствуют	7.5
70	282860.56	1216477.64	данные отсутствуют	7.5
71	282860.55	1216465.64	данные отсутствуют	данные отсутствуют
72	282875.55	1216465.63	данные отсутствуют	данные отсутствуют
73	282875.56	1216477.63	данные отсутствуют	данные отсутствуют
74	282860.56	1216477.64	данные отсутствуют	данные отсутствуют
75	282909.26	1216503.8	данные отсутствуют	7.5
76	282885.27	1216504.64	данные отсутствуют	7.5
77	282884.75	1216489.65	данные отсутствуют	7.5
Государственный регистратор				ФГИС ЕГРН
полное наименование должности		подпись		инициалы, фамилия

М.П.

Выписка из Единого государственного реестра недвижимости об объекте недвижимости
Сведения о частях земельного участка

Земельный участок			
(вид объекта недвижимости)			
Лист № __ Раздела 4.2	Всего листов раздела 4.2 :	Всего разделов: __	Всего листов выписки: __
04.06.2019 № 99/2019/264681133			
Кадастровый номер:		44:07:110902:23	

Номер точки	Координаты, м		Описание закрепления на местности	Средняя квадратическая погрешность определения координат характерных точек границы части земельного участка, м
	X	Y		
1	2	3	4	5
78	282908.73	1216488.81	данные отсутствуют	7.5
79	282909.26	1216503.8	данные отсутствуют	данные отсутствуют
80	282885.27	1216504.64	данные отсутствуют	данные отсутствуют
81	282884.75	1216489.65	данные отсутствуют	данные отсутствуют
82	282908.73	1216488.81	данные отсутствуют	данные отсутствуют
83	282841.93	1216333.56	данные отсутствуют	7.5
84	282854.6	1216341.59	данные отсутствуют	7.5
85	282848.17	1216351.72	данные отсутствуют	7.5
86	282835.5	1216343.7	данные отсутствуют	7.5
87	282841.93	1216333.56	данные отсутствуют	данные отсутствуют
88	282854.6	1216341.59	данные отсутствуют	данные отсутствуют
89	282848.17	1216351.72	данные отсутствуют	данные отсутствуют
90	282835.5	1216343.7	данные отсутствуют	данные отсутствуют
91	282824.49	1216430.86	данные отсутствуют	7.5
92	282813.33	1216452.12	данные отсутствуют	7.5
93	282800.04	1216445.14	данные отсутствуют	7.5
94	282811.22	1216423.91	данные отсутствуют	7.5
Государственный регистратор				ФГИС ЕГРН
полное наименование должности		подпись		инициалы, фамилия

М.П.

Выписка из Единого государственного реестра недвижимости об объекте недвижимости
Сведения о частях земельного участка

Земельный участок			
(вид объекта недвижимости)			
Лист № __ Раздела 4.2	Всего листов раздела 4.2 :	Всего разделов: __	Всего листов выписки: __
04.06.2019 № 99/2019/264681133			
Кадастровый номер:		44:07:110902:23	

Номер точки	Координаты, м		Описание закрепления на местности	Средняя квадратическая погрешность определения координат характерных точек границы части земельного участка, м
	X	Y		
1	2	3	4	5
95	282824.49	1216430.86	данные отсутствуют	данные отсутствуют
96	282813.33	1216452.12	данные отсутствуют	данные отсутствуют
97	282800.04	1216445.14	данные отсутствуют	данные отсутствуют
98	282811.22	1216423.91	данные отсутствуют	данные отсутствуют
99	282801.86	1216358.28	данные отсутствуют	7.5
100	282791.19	1216379.78	данные отсутствуют	7.5
101	282777.76	1216373.11	данные отсутствуют	7.5
102	282788.42	1216351.62	данные отсутствуют	7.5
103	282801.86	1216358.28	данные отсутствуют	данные отсутствуют
104	282791.19	1216379.78	данные отсутствуют	данные отсутствуют
105	282777.76	1216373.11	данные отсутствуют	данные отсутствуют
106	282788.42	1216351.62	данные отсутствуют	данные отсутствуют
107	282756.93	1216416.39	данные отсутствуют	7.5
108	282767.83	1216395.01	данные отсутствуют	7.5
109	282781.2	1216401.82	данные отсутствуют	7.5
110	282770.31	1216423.2	данные отсутствуют	7.5
111	282756.93	1216416.39	данные отсутствуют	данные отсутствуют
Государственный регистратор				ФГИС ЕГРН
полное наименование должности		подпись		инициалы, фамилия

М.П.

Выписка из Единого государственного реестра недвижимости об объекте недвижимости
Сведения о частях земельного участка

Земельный участок			
(вид объекта недвижимости)			
Лист № __ Раздела 4.2	Всего листов раздела 4.2 :	Всего разделов: __	Всего листов выписки: __
04.06.2019 № 99/2019/264681133			
Кадастровый номер:		44:07:110902:23	

Номер точки	Координаты, м		Описание закрепления на местности	Средняя квадратическая погрешность определения координат характерных точек границы части земельного участка, м
	X	Y		
1	2	3	4	5
112	282767.83	1216395.01	данные отсутствуют	данные отсутствуют
113	282781.2	1216401.82	данные отсутствуют	данные отсутствуют
114	282770.31	1216423.2	данные отсутствуют	данные отсутствуют
115	282756.61	1216444.48	данные отсутствуют	7.5
116	282744.69	1216465.31	данные отсутствуют	7.5
117	282731.67	1216457.85	данные отсутствуют	7.5
118	282743.6	1216437.03	данные отсутствуют	7.5
119	282756.61	1216444.48	данные отсутствуют	данные отсутствуют
120	282744.69	1216465.31	данные отсутствуют	данные отсутствуют
121	282731.67	1216457.85	данные отсутствуют	данные отсутствуют
122	282743.6	1216437.03	данные отсутствуют	данные отсутствуют
123	282747.53	1216341.3	данные отсутствуют	7.5
124	282739.01	1216363.74	данные отсутствуют	7.5
125	282724.99	1216358.41	данные отсутствуют	7.5
126	282733.51	1216335.98	данные отсутствуют	7.5
127	282747.53	1216341.3	данные отсутствуют	данные отсутствуют
128	282739.01	1216363.74	данные отсутствуют	данные отсутствуют
Государственный регистратор				ФГИС ЕГРН
полное наименование должности		подпись		инициалы, фамилия

М.П.

Выписка из Единого государственного реестра недвижимости об объекте недвижимости
Сведения о частях земельного участка

Земельный участок			
(вид объекта недвижимости)			
Лист № __ Раздела 4.2	Всего листов раздела 4.2 :	Всего разделов: __	Всего листов выписки: __
04.06.2019 № 99/2019/264681133			
Кадастровый номер:		44:07:110902:23	

Номер точки	Координаты, м		Описание закрепления на местности	Средняя квадратическая погрешность определения координат характерных точек границы части земельного участка, м
	X	Y		
1	2	3	4	5
129	282724.99	1216358.41	данные отсутствуют	данные отсутствуют
130	282733.51	1216335.98	данные отсутствуют	данные отсутствуют
131	282729	1216383.95	данные отсутствуют	7.5
132	282720.36	1216406.34	данные отсутствуют	7.5
133	282706.37	1216400.94	данные отсутствуют	7.5
134	282715	1216378.55	данные отсутствуют	7.5
135	282729	1216383.95	данные отсутствуют	данные отсутствуют
136	282720.36	1216406.34	данные отсутствуют	данные отсутствуют
137	282706.37	1216400.94	данные отсутствуют	данные отсутствуют
138	282715	1216378.55	данные отсутствуют	данные отсутствуют
139	282712.36	1216427.99	данные отсутствуют	7.5
140	282701.24	1216449.3	данные отсутствуют	7.5
141	282688.76	1216442.69	данные отсутствуют	7.5
142	282699.88	1216421.42	данные отсутствуют	7.5
143	282712.36	1216427.99	данные отсутствуют	данные отсутствуют
144	282701.24	1216449.3	данные отсутствуют	данные отсутствуют
145	282688.76	1216442.69	данные отсутствуют	данные отсутствуют
Государственный регистратор				ФГИС ЕГРН
полное наименование должности		подпись		инициалы, фамилия

М.П.

Выписка из Единого государственного реестра недвижимости об объекте недвижимости
Сведения о частях земельного участка

Земельный участок			
(вид объекта недвижимости)			
Лист № __ Раздела 4.2	Всего листов раздела 4.2 :	Всего разделов: __	Всего листов выписки: __
04.06.2019 № 99/2019/264681133			
Кадастровый номер:		44:07:110902:23	

Номер точки	Координаты, м		Описание закрепления на местности	Средняя квадратическая погрешность определения координат характерных точек границы части земельного участка, м
	X	Y		
1	2	3	4	5
146	282699.88	1216421.42	данные отсутствуют	данные отсутствуют
147	282792.72	1216293.92	данные отсутствуют	7.5
148	282804.88	1216302.71	данные отсутствуют	7.5
149	282797.85	1216312.44	данные отсутствуют	7.5
150	282785.69	1216303.65	данные отсутствуют	7.5
151	282792.72	1216293.92	данные отсутствуют	данные отсутствуют
152	282804.88	1216302.71	данные отсутствуют	данные отсутствуют
153	282797.85	1216312.44	данные отсутствуют	данные отсутствуют
154	282785.69	1216303.65	данные отсутствуют	данные отсутствуют
155	282689.89	1216270.23	данные отсутствуют	7.5
156	282704.59	1216273.24	данные отсутствуют	7.5
157	282702.18	1216285	данные отсутствуют	7.5
158	282687.49	1216281.99	данные отсутствуют	7.5
159	282689.89	1216270.23	данные отсутствуют	данные отсутствуют
160	282704.59	1216273.24	данные отсутствуют	данные отсутствуют
161	282702.18	1216285	данные отсутствуют	данные отсутствуют
162	282687.49	1216281.99	данные отсутствуют	данные отсутствуют
Государственный регистратор				ФГИС ЕГРН
полное наименование должности		подпись		инициалы, фамилия

М.П.

Выписка из Единого государственного реестра недвижимости об объекте недвижимости
Сведения о частях земельного участка

Земельный участок			
(вид объекта недвижимости)			
Лист № __ Раздела 4.2	Всего листов раздела 4.2 :	Всего разделов: __	Всего листов выписки: __
04.06.2019 № 99/2019/264681133			
Кадастровый номер:		44:07:110902:23	

Номер точки	Координаты, м		Описание закрепления на местности	Средняя квадратическая погрешность определения координат характерных точек границы части земельного участка, м
	X	Y		
1	2	3	4	5
163	282679.38	1216327.72	данные отсутствуют	7.5
164	282693.86	1216331.62	данные отсутствуют	7.5
165	282690.74	1216343.21	данные отсутствуют	7.5
166	282676.26	1216339.31	данные отсутствуют	7.5
167	282679.38	1216327.72	данные отсутствуют	данные отсутствуют
168	282693.86	1216331.62	данные отсутствуют	данные отсутствуют
169	282690.74	1216343.21	данные отсутствуют	данные отсутствуют
170	282676.26	1216339.31	данные отсутствуют	данные отсутствуют
171	282781.55	1216257.59	данные отсутствуют	данные отсутствуют
172	282783.87	1216264.56	данные отсутствуют	2.5
173	282794.84	1216262.96	данные отсутствуют	данные отсутствуют
174	282781.55	1216257.59	данные отсутствуют	данные отсутствуют
175	282794.84	1216262.96	данные отсутствуют	данные отсутствуют
176	282783.87	1216264.56	данные отсутствуют	данные отсутствуют

Государственный регистратор		ФГИС ЕГРН
полное наименование должности	подпись	инициалы, фамилия

М.П.

Выписка из Единого государственного реестра недвижимости об объекте недвижимости
Сведения о частях земельного участка

Земельный участок			
(вид объекта недвижимости)			
Лист № __ Раздела 4.2	Всего листов раздела 4.2 :	Всего разделов: __	Всего листов выписки: __
04.06.2019 № 99/2019/264681133			
Кадастровый номер:		44:07:110902:23	

Сведения о характерных точках границы части (частей) земельного участка				
Учетный номер части: 4				
Система координат: Местная СК Энгельс				
Зона №				
Номер точки	Координаты, м		Описание закрепления на местности	Средняя квадратическая погрешность определения координат характерных точек границы части земельного участка, м
	X	Y		
1	2	3	4	5
11	283033.83	1216386.22	данные отсутствуют	7.5
12	283048.83	1216386.21	данные отсутствуют	7.5
13	283048.84	1216398.21	данные отсутствуют	7.5
14	283033.84	1216398.22	данные отсутствуют	7.5
15	283033.83	1216386.22	данные отсутствуют	данные отсутствуют
16	283048.83	1216386.21	данные отсутствуют	данные отсутствуют
17	283048.84	1216398.21	данные отсутствуют	данные отсутствуют
18	283033.84	1216398.22	данные отсутствуют	данные отсутствуют
19	283010.83	1216399.51	данные отсутствуют	7.5
20	282986.84	1216400.35	данные отсутствуют	7.5
21	282986.32	1216385.36	данные отсутствуют	7.5
22	283010.3	1216384.52	данные отсутствуют	7.5
23	283010.83	1216399.51	данные отсутствуют	данные отсутствуют
24	282986.84	1216400.35	данные отсутствуют	данные отсутствуют
25	282986.32	1216385.36	данные отсутствуют	данные отсутствуют
26	283010.3	1216384.52	данные отсутствуют	данные отсутствуют

Государственный регистратор		ФГИС ЕГРН
полное наименование должности	подпись	инициалы, фамилия

М.П.

Выписка из Единого государственного реестра недвижимости об объекте недвижимости
Сведения о частях земельного участка

Земельный участок			
(вид объекта недвижимости)			
Лист № __ Раздела 4.2	Всего листов раздела 4.2 :	Всего разделов: __	Всего листов выписки: __
04.06.2019 № 99/2019/264681133			
Кадастровый номер:		44:07:110902:23	

Номер точки	Координаты, м		Описание закрепления на местности	Средняя квадратическая погрешность определения координат характерных точек границы части земельного участка, м
	X	Y		
1	2	3	4	5
27	282950.17	1216396.19	данные отсутствуют	7.5
28	282965.17	1216396.18	данные отсутствуют	7.5
29	282965.18	1216408.18	данные отсутствуют	7.5
30	282950.18	1216408.19	данные отсутствуют	7.5
31	282950.17	1216396.19	данные отсутствуют	данные отсутствуют
32	282965.17	1216396.18	данные отсутствуют	данные отсутствуют
33	282965.18	1216408.18	данные отсутствуют	данные отсутствуют
34	282950.18	1216408.19	данные отсутствуют	данные отсутствуют
35	282919.93	1216397.08	данные отсутствуют	7.5
36	282934.93	1216397.07	данные отсутствуют	7.5
37	282934.94	1216409.07	данные отсутствуют	7.5
38	282919.94	1216409.08	данные отсутствуют	7.5
39	282919.93	1216397.08	данные отсутствуют	данные отсутствуют
40	282934.93	1216397.07	данные отсутствуют	данные отсутствуют
41	282934.94	1216409.07	данные отсутствуют	данные отсутствуют
42	282919.94	1216409.08	данные отсутствуют	данные отсутствуют
43	282899.86	1216329.23	данные отсутствуют	7.5
Государственный регистратор				ФГИС ЕГРН
полное наименование должности		подпись		инициалы, фамилия

М.П.

Выписка из Единого государственного реестра недвижимости об объекте недвижимости
Сведения о частях земельного участка

Земельный участок			
(вид объекта недвижимости)			
Лист № __ Раздела 4.2	Всего листов раздела 4.2 :	Всего разделов: __	Всего листов выписки: __
04.06.2019 № 99/2019/264681133			
Кадастровый номер:		44:07:110902:23	

Номер точки	Координаты, м		Описание закрепления на местности	Средняя квадратическая погрешность определения координат характерных точек границы части земельного участка, м
	X	Y		
1	2	3	4	5
44	282907.28	1216316.19	данные отсутствуют	7.5
45	282917.71	1216322.13	данные отсутствуют	7.5
46	282910.29	1216335.16	данные отсутствуют	7.5
47	282899.86	1216329.23	данные отсутствуют	данные отсутствуют
48	282907.28	1216316.19	данные отсутствуют	данные отсутствуют
49	282917.71	1216322.13	данные отсутствуют	данные отсутствуют
50	282910.29	1216335.16	данные отсутствуют	данные отсутствуют
51	282876.51	1216357.17	данные отсутствуют	7.5
52	282889.27	1216365.05	данные отсутствуют	7.5
53	282882.98	1216375.26	данные отсутствуют	7.5
54	282870.21	1216367.39	данные отсутствуют	7.5
55	282876.51	1216357.17	данные отсутствуют	данные отсутствуют
56	282889.27	1216365.05	данные отсутствуют	данные отсутствуют
57	282882.98	1216375.26	данные отсутствуют	данные отсутствуют
58	282870.21	1216367.39	данные отсутствуют	данные отсутствуют
59	282879	1216409.09	данные отсутствуют	7.5
60	282894	1216409.08	данные отсутствуют	7.5
Государственный регистратор				ФГИС ЕГРН
полное наименование должности		подпись		инициалы, фамилия

М.П.

Выписка из Единого государственного реестра недвижимости об объекте недвижимости
Сведения о частях земельного участка

Земельный участок			
(вид объекта недвижимости)			
Лист № __ Раздела 4.2	Всего листов раздела 4.2 :	Всего разделов: __	Всего листов выписки: __
04.06.2019 № 99/2019/264681133			
Кадастровый номер:		44:07:110902:23	

Номер точки	Координаты, м		Описание закрепления на местности	Средняя квадратическая погрешность определения координат характерных точек границы части земельного участка, м
	X	Y		
1	2	3	4	5
61	282894.01	1216421.08	данные отсутствуют	7.5
62	282879.01	1216421.09	данные отсутствуют	7.5
63	282879	1216409.09	данные отсутствуют	данные отсутствуют
64	282894	1216409.08	данные отсутствуют	данные отсутствуют
65	282894.01	1216421.08	данные отсутствуют	данные отсутствуют
66	282879.01	1216421.09	данные отсутствуют	данные отсутствуют
67	282860.55	1216465.64	данные отсутствуют	7.5
68	282875.55	1216465.63	данные отсутствуют	7.5
69	282875.56	1216477.63	данные отсутствуют	7.5
70	282860.56	1216477.64	данные отсутствуют	7.5
71	282860.55	1216465.64	данные отсутствуют	данные отсутствуют
72	282875.55	1216465.63	данные отсутствуют	данные отсутствуют
73	282875.56	1216477.63	данные отсутствуют	данные отсутствуют
74	282860.56	1216477.64	данные отсутствуют	данные отсутствуют
75	282909.26	1216503.8	данные отсутствуют	7.5
76	282885.27	1216504.64	данные отсутствуют	7.5
77	282884.75	1216489.65	данные отсутствуют	7.5
Государственный регистратор				ФГИС ЕГРН
полное наименование должности		подпись		инициалы, фамилия

М.П.

Выписка из Единого государственного реестра недвижимости об объекте недвижимости
Сведения о частях земельного участка

Земельный участок			
(вид объекта недвижимости)			
Лист № __ Раздела 4.2	Всего листов раздела 4.2 :	Всего разделов: __	Всего листов выписки: __
04.06.2019 № 99/2019/264681133			
Кадастровый номер:		44:07:110902:23	

Номер точки	Координаты, м		Описание закрепления на местности	Средняя квадратическая погрешность определения координат характерных точек границы части земельного участка, м
	X	Y		
1	2	3	4	5
78	282908.73	1216488.81	данные отсутствуют	7.5
79	282909.26	1216503.8	данные отсутствуют	данные отсутствуют
80	282885.27	1216504.64	данные отсутствуют	данные отсутствуют
81	282884.75	1216489.65	данные отсутствуют	данные отсутствуют
82	282908.73	1216488.81	данные отсутствуют	данные отсутствуют
83	282841.93	1216333.56	данные отсутствуют	7.5
84	282854.6	1216341.59	данные отсутствуют	7.5
85	282848.17	1216351.72	данные отсутствуют	7.5
86	282835.5	1216343.7	данные отсутствуют	7.5
87	282841.93	1216333.56	данные отсутствуют	данные отсутствуют
88	282854.6	1216341.59	данные отсутствуют	данные отсутствуют
89	282848.17	1216351.72	данные отсутствуют	данные отсутствуют
90	282835.5	1216343.7	данные отсутствуют	данные отсутствуют
91	282824.49	1216430.86	данные отсутствуют	7.5
92	282813.33	1216452.12	данные отсутствуют	7.5
93	282800.04	1216445.14	данные отсутствуют	7.5
94	282811.22	1216423.91	данные отсутствуют	7.5
Государственный регистратор				ФГИС ЕГРН
полное наименование должности		подпись		инициалы, фамилия

М.П.

Выписка из Единого государственного реестра недвижимости об объекте недвижимости
Сведения о частях земельного участка

Земельный участок			
(вид объекта недвижимости)			
Лист № __ Раздела 4.2	Всего листов раздела 4.2 :	Всего разделов: __	Всего листов выписки: __
04.06.2019 № 99/2019/264681133			
Кадастровый номер:		44:07:110902:23	

Номер точки	Координаты, м		Описание закрепления на местности	Средняя квадратическая погрешность определения координат характерных точек границы части земельного участка, м
	X	Y		
1	2	3	4	5
95	282824.49	1216430.86	данные отсутствуют	данные отсутствуют
96	282813.33	1216452.12	данные отсутствуют	данные отсутствуют
97	282800.04	1216445.14	данные отсутствуют	данные отсутствуют
98	282811.22	1216423.91	данные отсутствуют	данные отсутствуют
99	282801.86	1216358.28	данные отсутствуют	7.5
100	282791.19	1216379.78	данные отсутствуют	7.5
101	282777.76	1216373.11	данные отсутствуют	7.5
102	282788.42	1216351.62	данные отсутствуют	7.5
103	282801.86	1216358.28	данные отсутствуют	данные отсутствуют
104	282791.19	1216379.78	данные отсутствуют	данные отсутствуют
105	282777.76	1216373.11	данные отсутствуют	данные отсутствуют
106	282788.42	1216351.62	данные отсутствуют	данные отсутствуют
107	282756.93	1216416.39	данные отсутствуют	7.5
108	282767.83	1216395.01	данные отсутствуют	7.5
109	282781.2	1216401.82	данные отсутствуют	7.5
110	282770.31	1216423.2	данные отсутствуют	7.5
111	282756.93	1216416.39	данные отсутствуют	данные отсутствуют
Государственный регистратор				ФГИС ЕГРН
полное наименование должности		подпись		инициалы, фамилия

М.П.

Выписка из Единого государственного реестра недвижимости об объекте недвижимости
Сведения о частях земельного участка

Земельный участок			
(вид объекта недвижимости)			
Лист № __ Раздела 4.2	Всего листов раздела 4.2 :	Всего разделов: __	Всего листов выписки: __
04.06.2019 № 99/2019/264681133			
Кадастровый номер:		44:07:110902:23	

Номер точки	Координаты, м		Описание закрепления на местности	Средняя квадратическая погрешность определения координат характерных точек границы части земельного участка, м
	X	Y		
1	2	3	4	5
112	282767.83	1216395.01	данные отсутствуют	данные отсутствуют
113	282781.2	1216401.82	данные отсутствуют	данные отсутствуют
114	282770.31	1216423.2	данные отсутствуют	данные отсутствуют
115	282756.61	1216444.48	данные отсутствуют	7.5
116	282744.69	1216465.31	данные отсутствуют	7.5
117	282731.67	1216457.85	данные отсутствуют	7.5
118	282743.6	1216437.03	данные отсутствуют	7.5
119	282756.61	1216444.48	данные отсутствуют	данные отсутствуют
120	282744.69	1216465.31	данные отсутствуют	данные отсутствуют
121	282731.67	1216457.85	данные отсутствуют	данные отсутствуют
122	282743.6	1216437.03	данные отсутствуют	данные отсутствуют
123	282747.53	1216341.3	данные отсутствуют	7.5
124	282739.01	1216363.74	данные отсутствуют	7.5
125	282724.99	1216358.41	данные отсутствуют	7.5
126	282733.51	1216335.98	данные отсутствуют	7.5
127	282747.53	1216341.3	данные отсутствуют	данные отсутствуют
128	282739.01	1216363.74	данные отсутствуют	данные отсутствуют
Государственный регистратор				ФГИС ЕГРН
полное наименование должности		подпись		инициалы, фамилия

М.П.

Выписка из Единого государственного реестра недвижимости об объекте недвижимости
Сведения о частях земельного участка

Земельный участок			
(вид объекта недвижимости)			
Лист № __ Раздела 4.2	Всего листов раздела 4.2 :	Всего разделов: __	Всего листов выписки: __
04.06.2019 № 99/2019/264681133			
Кадастровый номер:		44:07:110902:23	

Номер точки	Координаты, м		Описание закрепления на местности	Средняя квадратическая погрешность определения координат характерных точек границы части земельного участка, м
	X	Y		
1	2	3	4	5
129	282724.99	1216358.41	данные отсутствуют	данные отсутствуют
130	282733.51	1216335.98	данные отсутствуют	данные отсутствуют
131	282729	1216383.95	данные отсутствуют	7.5
132	282720.36	1216406.34	данные отсутствуют	7.5
133	282706.37	1216400.94	данные отсутствуют	7.5
134	282715	1216378.55	данные отсутствуют	7.5
135	282729	1216383.95	данные отсутствуют	данные отсутствуют
136	282720.36	1216406.34	данные отсутствуют	данные отсутствуют
137	282706.37	1216400.94	данные отсутствуют	данные отсутствуют
138	282715	1216378.55	данные отсутствуют	данные отсутствуют
139	282712.36	1216427.99	данные отсутствуют	7.5
140	282701.24	1216449.3	данные отсутствуют	7.5
141	282688.76	1216442.69	данные отсутствуют	7.5
142	282699.88	1216421.42	данные отсутствуют	7.5
143	282712.36	1216427.99	данные отсутствуют	данные отсутствуют
144	282701.24	1216449.3	данные отсутствуют	данные отсутствуют
145	282688.76	1216442.69	данные отсутствуют	данные отсутствуют
Государственный регистратор				ФГИС ЕГРН
полное наименование должности		подпись		инициалы, фамилия

М.П.

Выписка из Единого государственного реестра недвижимости об объекте недвижимости
Сведения о частях земельного участка

Земельный участок			
(вид объекта недвижимости)			
Лист № __ Раздела 4.2	Всего листов раздела 4.2 :	Всего разделов: __	Всего листов выписки: __
04.06.2019 № 99/2019/264681133			
Кадастровый номер:		44:07:110902:23	

Номер точки	Координаты, м		Описание закрепления на местности	Средняя квадратическая погрешность определения координат характерных точек границы части земельного участка, м
	X	Y		
1	2	3	4	5
146	282699.88	1216421.42	данные отсутствуют	данные отсутствуют
147	282792.72	1216293.92	данные отсутствуют	7.5
148	282804.88	1216302.71	данные отсутствуют	7.5
149	282797.85	1216312.44	данные отсутствуют	7.5
150	282785.69	1216303.65	данные отсутствуют	7.5
151	282792.72	1216293.92	данные отсутствуют	данные отсутствуют
152	282804.88	1216302.71	данные отсутствуют	данные отсутствуют
153	282797.85	1216312.44	данные отсутствуют	данные отсутствуют
154	282785.69	1216303.65	данные отсутствуют	данные отсутствуют
155	282689.89	1216270.23	данные отсутствуют	7.5
156	282704.59	1216273.24	данные отсутствуют	7.5
157	282702.18	1216285	данные отсутствуют	7.5
158	282687.49	1216281.99	данные отсутствуют	7.5
159	282689.89	1216270.23	данные отсутствуют	данные отсутствуют
160	282704.59	1216273.24	данные отсутствуют	данные отсутствуют
161	282702.18	1216285	данные отсутствуют	данные отсутствуют
162	282687.49	1216281.99	данные отсутствуют	данные отсутствуют
Государственный регистратор				ФГИС ЕГРН
полное наименование должности		подпись		инициалы, фамилия

М.П.

Выписка из Единого государственного реестра недвижимости об объекте недвижимости
Сведения о частях земельного участка

Земельный участок			
(вид объекта недвижимости)			
Лист № __ Раздела 4.2	Всего листов раздела 4.2 :	Всего разделов: __	Всего листов выписки: __
04.06.2019 № 99/2019/264681133			
Кадастровый номер:		44:07:110902:23	

Номер точки	Координаты, м		Описание закрепления на местности	Средняя квадратическая погрешность определения координат характерных точек границы части земельного участка, м
	X	Y		
1	2	3	4	5
163	282679.38	1216327.72	данные отсутствуют	7.5
164	282693.86	1216331.62	данные отсутствуют	7.5
165	282690.74	1216343.21	данные отсутствуют	7.5
166	282676.26	1216339.31	данные отсутствуют	7.5
167	282679.38	1216327.72	данные отсутствуют	данные отсутствуют
168	282693.86	1216331.62	данные отсутствуют	данные отсутствуют
169	282690.74	1216343.21	данные отсутствуют	данные отсутствуют
170	282676.26	1216339.31	данные отсутствуют	данные отсутствуют
171	282781.55	1216257.59	данные отсутствуют	данные отсутствуют
172	282783.87	1216264.56	данные отсутствуют	2.5
173	282794.84	1216262.96	данные отсутствуют	данные отсутствуют
174	282781.55	1216257.59	данные отсутствуют	данные отсутствуют
175	282794.84	1216262.96	данные отсутствуют	данные отсутствуют
176	282783.87	1216264.56	данные отсутствуют	данные отсутствуют

Государственный регистратор		ФГИС ЕГРН
полное наименование должности	подпись	инициалы, фамилия

М.П.

Выписка из Единого государственного реестра недвижимости об объекте недвижимости
Сведения о частях земельного участка

Земельный участок			
(вид объекта недвижимости)			
Лист № __ Раздела 4.2	Всего листов раздела 4.2 :	Всего разделов: __	Всего листов выписки: __
04.06.2019 № 99/2019/264681133			
Кадастровый номер:		44:07:110902:23	

Сведения о характерных точках границы части (частей) земельного участка				
Учетный номер части: 5				
Система координат: МСК-44				
Зона №				
Номер точки	Координаты, м		Описание закрепления на местности	Средняя квадратическая погрешность определения координат характерных точек границы части земельного участка, м
	X	Y		
1	2	3	4	5
11	283033.83	1216386.22	данные отсутствуют	7.5
12	283048.83	1216386.21	данные отсутствуют	7.5
13	283048.84	1216398.21	данные отсутствуют	7.5
14	283033.84	1216398.22	данные отсутствуют	7.5
15	283033.83	1216386.22	данные отсутствуют	данные отсутствуют
16	283048.83	1216386.21	данные отсутствуют	данные отсутствуют
17	283048.84	1216398.21	данные отсутствуют	данные отсутствуют
18	283033.84	1216398.22	данные отсутствуют	данные отсутствуют
19	283010.83	1216399.51	данные отсутствуют	7.5
20	282986.84	1216400.35	данные отсутствуют	7.5
21	282986.32	1216385.36	данные отсутствуют	7.5
22	283010.3	1216384.52	данные отсутствуют	7.5
23	283010.83	1216399.51	данные отсутствуют	данные отсутствуют
24	282986.84	1216400.35	данные отсутствуют	данные отсутствуют
25	282986.32	1216385.36	данные отсутствуют	данные отсутствуют
26	283010.3	1216384.52	данные отсутствуют	данные отсутствуют

Государственный регистратор		ФГИС ЕГРН
полное наименование должности	подпись	инициалы, фамилия

М.П.

Выписка из Единого государственного реестра недвижимости об объекте недвижимости
Сведения о частях земельного участка

Земельный участок			
(вид объекта недвижимости)			
Лист № __ Раздела 4.2	Всего листов раздела 4.2 :	Всего разделов: __	Всего листов выписки: __
04.06.2019 № 99/2019/264681133			
Кадастровый номер:		44:07:110902:23	

Номер точки	Координаты, м		Описание закрепления на местности	Средняя квадратическая погрешность определения координат характерных точек границы части земельного участка, м
	X	Y		
1	2	3	4	5
27	282950.17	1216396.19	данные отсутствуют	7.5
28	282965.17	1216396.18	данные отсутствуют	7.5
29	282965.18	1216408.18	данные отсутствуют	7.5
30	282950.18	1216408.19	данные отсутствуют	7.5
31	282950.17	1216396.19	данные отсутствуют	данные отсутствуют
32	282965.17	1216396.18	данные отсутствуют	данные отсутствуют
33	282965.18	1216408.18	данные отсутствуют	данные отсутствуют
34	282950.18	1216408.19	данные отсутствуют	данные отсутствуют
35	282919.93	1216397.08	данные отсутствуют	7.5
36	282934.93	1216397.07	данные отсутствуют	7.5
37	282934.94	1216409.07	данные отсутствуют	7.5
38	282919.94	1216409.08	данные отсутствуют	7.5
39	282919.93	1216397.08	данные отсутствуют	данные отсутствуют
40	282934.93	1216397.07	данные отсутствуют	данные отсутствуют
41	282934.94	1216409.07	данные отсутствуют	данные отсутствуют
42	282919.94	1216409.08	данные отсутствуют	данные отсутствуют
43	282899.86	1216329.23	данные отсутствуют	7.5
Государственный регистратор				ФГИС ЕГРН
полное наименование должности		подпись		инициалы, фамилия

М.П.

Выписка из Единого государственного реестра недвижимости об объекте недвижимости
Сведения о частях земельного участка

Земельный участок			
(вид объекта недвижимости)			
Лист № __ Раздела 4.2	Всего листов раздела 4.2 :	Всего разделов: __	Всего листов выписки: __
04.06.2019 № 99/2019/264681133			
Кадастровый номер:		44:07:110902:23	

Номер точки	Координаты, м		Описание закрепления на местности	Средняя квадратическая погрешность определения координат характерных точек границы части земельного участка, м
	X	Y		
1	2	3	4	5
44	282907.28	1216316.19	данные отсутствуют	7.5
45	282917.71	1216322.13	данные отсутствуют	7.5
46	282910.29	1216335.16	данные отсутствуют	7.5
47	282899.86	1216329.23	данные отсутствуют	данные отсутствуют
48	282907.28	1216316.19	данные отсутствуют	данные отсутствуют
49	282917.71	1216322.13	данные отсутствуют	данные отсутствуют
50	282910.29	1216335.16	данные отсутствуют	данные отсутствуют
51	282876.51	1216357.17	данные отсутствуют	7.5
52	282889.27	1216365.05	данные отсутствуют	7.5
53	282882.98	1216375.26	данные отсутствуют	7.5
54	282870.21	1216367.39	данные отсутствуют	7.5
55	282876.51	1216357.17	данные отсутствуют	данные отсутствуют
56	282889.27	1216365.05	данные отсутствуют	данные отсутствуют
57	282882.98	1216375.26	данные отсутствуют	данные отсутствуют
58	282870.21	1216367.39	данные отсутствуют	данные отсутствуют
59	282879	1216409.09	данные отсутствуют	7.5
60	282894	1216409.08	данные отсутствуют	7.5
Государственный регистратор				ФГИС ЕГРН
полное наименование должности		подпись		инициалы, фамилия

М.П.

Выписка из Единого государственного реестра недвижимости об объекте недвижимости
Сведения о частях земельного участка

Земельный участок			
(вид объекта недвижимости)			
Лист № __ Раздела 4.2	Всего листов раздела 4.2 :	Всего разделов: __	Всего листов выписки: __
04.06.2019 № 99/2019/264681133			
Кадастровый номер:		44:07:110902:23	

Номер точки	Координаты, м		Описание закрепления на местности	Средняя квадратическая погрешность определения координат характерных точек границы части земельного участка, м
	X	Y		
1	2	3	4	5
61	282894.01	1216421.08	данные отсутствуют	7.5
62	282879.01	1216421.09	данные отсутствуют	7.5
63	282879	1216409.09	данные отсутствуют	данные отсутствуют
64	282894	1216409.08	данные отсутствуют	данные отсутствуют
65	282894.01	1216421.08	данные отсутствуют	данные отсутствуют
66	282879.01	1216421.09	данные отсутствуют	данные отсутствуют
67	282860.55	1216465.64	данные отсутствуют	7.5
68	282875.55	1216465.63	данные отсутствуют	7.5
69	282875.56	1216477.63	данные отсутствуют	7.5
70	282860.56	1216477.64	данные отсутствуют	7.5
71	282860.55	1216465.64	данные отсутствуют	данные отсутствуют
72	282875.55	1216465.63	данные отсутствуют	данные отсутствуют
73	282875.56	1216477.63	данные отсутствуют	данные отсутствуют
74	282860.56	1216477.64	данные отсутствуют	данные отсутствуют
75	282909.26	1216503.8	данные отсутствуют	7.5
76	282885.27	1216504.64	данные отсутствуют	7.5
77	282884.75	1216489.65	данные отсутствуют	7.5
Государственный регистратор				ФГИС ЕГРН
полное наименование должности		подпись		инициалы, фамилия

М.П.

Выписка из Единого государственного реестра недвижимости об объекте недвижимости
Сведения о частях земельного участка

Земельный участок			
(вид объекта недвижимости)			
Лист № __ Раздела 4.2	Всего листов раздела 4.2 :	Всего разделов: __	Всего листов выписки: __
04.06.2019 № 99/2019/264681133			
Кадастровый номер:		44:07:110902:23	

Номер точки	Координаты, м		Описание закрепления на местности	Средняя квадратическая погрешность определения координат характерных точек границы части земельного участка, м
	X	Y		
1	2	3	4	5
78	282908.73	1216488.81	данные отсутствуют	7.5
79	282909.26	1216503.8	данные отсутствуют	данные отсутствуют
80	282885.27	1216504.64	данные отсутствуют	данные отсутствуют
81	282884.75	1216489.65	данные отсутствуют	данные отсутствуют
82	282908.73	1216488.81	данные отсутствуют	данные отсутствуют
83	282841.93	1216333.56	данные отсутствуют	7.5
84	282854.6	1216341.59	данные отсутствуют	7.5
85	282848.17	1216351.72	данные отсутствуют	7.5
86	282835.5	1216343.7	данные отсутствуют	7.5
87	282841.93	1216333.56	данные отсутствуют	данные отсутствуют
88	282854.6	1216341.59	данные отсутствуют	данные отсутствуют
89	282848.17	1216351.72	данные отсутствуют	данные отсутствуют
90	282835.5	1216343.7	данные отсутствуют	данные отсутствуют
91	282824.49	1216430.86	данные отсутствуют	7.5
92	282813.33	1216452.12	данные отсутствуют	7.5
93	282800.04	1216445.14	данные отсутствуют	7.5
94	282811.22	1216423.91	данные отсутствуют	7.5
Государственный регистратор				ФГИС ЕГРН
полное наименование должности		подпись		инициалы, фамилия

М.П.

Выписка из Единого государственного реестра недвижимости об объекте недвижимости
Сведения о частях земельного участка

Земельный участок			
(вид объекта недвижимости)			
Лист № __ Раздела 4.2	Всего листов раздела 4.2 :	Всего разделов: __	Всего листов выписки: __
04.06.2019 № 99/2019/264681133			
Кадастровый номер:		44:07:110902:23	

Номер точки	Координаты, м		Описание закрепления на местности	Средняя квадратическая погрешность определения координат характерных точек границы части земельного участка, м
	X	Y		
1	2	3	4	5
95	282824.49	1216430.86	данные отсутствуют	данные отсутствуют
96	282813.33	1216452.12	данные отсутствуют	данные отсутствуют
97	282800.04	1216445.14	данные отсутствуют	данные отсутствуют
98	282811.22	1216423.91	данные отсутствуют	данные отсутствуют
99	282801.86	1216358.28	данные отсутствуют	7.5
100	282791.19	1216379.78	данные отсутствуют	7.5
101	282777.76	1216373.11	данные отсутствуют	7.5
102	282788.42	1216351.62	данные отсутствуют	7.5
103	282801.86	1216358.28	данные отсутствуют	данные отсутствуют
104	282791.19	1216379.78	данные отсутствуют	данные отсутствуют
105	282777.76	1216373.11	данные отсутствуют	данные отсутствуют
106	282788.42	1216351.62	данные отсутствуют	данные отсутствуют
107	282756.93	1216416.39	данные отсутствуют	7.5
108	282767.83	1216395.01	данные отсутствуют	7.5
109	282781.2	1216401.82	данные отсутствуют	7.5
110	282770.31	1216423.2	данные отсутствуют	7.5
111	282756.93	1216416.39	данные отсутствуют	данные отсутствуют
Государственный регистратор				ФГИС ЕГРН
полное наименование должности		подпись		инициалы, фамилия

М.П.

Выписка из Единого государственного реестра недвижимости об объекте недвижимости
Сведения о частях земельного участка

Земельный участок			
(вид объекта недвижимости)			
Лист № __ Раздела 4.2	Всего листов раздела 4.2 :	Всего разделов: __	Всего листов выписки: __
04.06.2019 № 99/2019/264681133			
Кадастровый номер:		44:07:110902:23	

Номер точки	Координаты, м		Описание закрепления на местности	Средняя квадратическая погрешность определения координат характерных точек границы части земельного участка, м
	X	Y		
1	2	3	4	5
112	282767.83	1216395.01	данные отсутствуют	данные отсутствуют
113	282781.2	1216401.82	данные отсутствуют	данные отсутствуют
114	282770.31	1216423.2	данные отсутствуют	данные отсутствуют
115	282756.61	1216444.48	данные отсутствуют	7.5
116	282744.69	1216465.31	данные отсутствуют	7.5
117	282731.67	1216457.85	данные отсутствуют	7.5
118	282743.6	1216437.03	данные отсутствуют	7.5
119	282756.61	1216444.48	данные отсутствуют	данные отсутствуют
120	282744.69	1216465.31	данные отсутствуют	данные отсутствуют
121	282731.67	1216457.85	данные отсутствуют	данные отсутствуют
122	282743.6	1216437.03	данные отсутствуют	данные отсутствуют
123	282747.53	1216341.3	данные отсутствуют	7.5
124	282739.01	1216363.74	данные отсутствуют	7.5
125	282724.99	1216358.41	данные отсутствуют	7.5
126	282733.51	1216335.98	данные отсутствуют	7.5
127	282747.53	1216341.3	данные отсутствуют	данные отсутствуют
128	282739.01	1216363.74	данные отсутствуют	данные отсутствуют
Государственный регистратор				ФГИС ЕГРН
полное наименование должности		подпись		инициалы, фамилия

М.П.

Выписка из Единого государственного реестра недвижимости об объекте недвижимости
Сведения о частях земельного участка

Земельный участок			
(вид объекта недвижимости)			
Лист № __ Раздела 4.2	Всего листов раздела 4.2 :	Всего разделов: __	Всего листов выписки: __
04.06.2019 № 99/2019/264681133			
Кадастровый номер:		44:07:110902:23	

Номер точки	Координаты, м		Описание закрепления на местности	Средняя квадратическая погрешность определения координат характерных точек границы части земельного участка, м
	X	Y		
1	2	3	4	5
129	282724.99	1216358.41	данные отсутствуют	данные отсутствуют
130	282733.51	1216335.98	данные отсутствуют	данные отсутствуют
131	282729	1216383.95	данные отсутствуют	7.5
132	282720.36	1216406.34	данные отсутствуют	7.5
133	282706.37	1216400.94	данные отсутствуют	7.5
134	282715	1216378.55	данные отсутствуют	7.5
135	282729	1216383.95	данные отсутствуют	данные отсутствуют
136	282720.36	1216406.34	данные отсутствуют	данные отсутствуют
137	282706.37	1216400.94	данные отсутствуют	данные отсутствуют
138	282715	1216378.55	данные отсутствуют	данные отсутствуют
139	282712.36	1216427.99	данные отсутствуют	7.5
140	282701.24	1216449.3	данные отсутствуют	7.5
141	282688.76	1216442.69	данные отсутствуют	7.5
142	282699.88	1216421.42	данные отсутствуют	7.5
143	282712.36	1216427.99	данные отсутствуют	данные отсутствуют
144	282701.24	1216449.3	данные отсутствуют	данные отсутствуют
145	282688.76	1216442.69	данные отсутствуют	данные отсутствуют
Государственный регистратор				ФГИС ЕГРН
полное наименование должности		подпись		инициалы, фамилия

М.П.

Выписка из Единого государственного реестра недвижимости об объекте недвижимости
Сведения о частях земельного участка

Земельный участок			
(вид объекта недвижимости)			
Лист № __ Раздела 4.2	Всего листов раздела 4.2 :	Всего разделов: __	Всего листов выписки: __
04.06.2019 № 99/2019/264681133			
Кадастровый номер:		44:07:110902:23	

Номер точки	Координаты, м		Описание закрепления на местности	Средняя квадратическая погрешность определения координат характерных точек границы части земельного участка, м
	X	Y		
1	2	3	4	5
146	282699.88	1216421.42	данные отсутствуют	данные отсутствуют
147	282792.72	1216293.92	данные отсутствуют	7.5
148	282804.88	1216302.71	данные отсутствуют	7.5
149	282797.85	1216312.44	данные отсутствуют	7.5
150	282785.69	1216303.65	данные отсутствуют	7.5
151	282792.72	1216293.92	данные отсутствуют	данные отсутствуют
152	282804.88	1216302.71	данные отсутствуют	данные отсутствуют
153	282797.85	1216312.44	данные отсутствуют	данные отсутствуют
154	282785.69	1216303.65	данные отсутствуют	данные отсутствуют
155	282689.89	1216270.23	данные отсутствуют	7.5
156	282704.59	1216273.24	данные отсутствуют	7.5
157	282702.18	1216285	данные отсутствуют	7.5
158	282687.49	1216281.99	данные отсутствуют	7.5
159	282689.89	1216270.23	данные отсутствуют	данные отсутствуют
160	282704.59	1216273.24	данные отсутствуют	данные отсутствуют
161	282702.18	1216285	данные отсутствуют	данные отсутствуют
162	282687.49	1216281.99	данные отсутствуют	данные отсутствуют
Государственный регистратор				ФГИС ЕГРН
полное наименование должности		подпись		инициалы, фамилия

М.П.

Выписка из Единого государственного реестра недвижимости об объекте недвижимости
Сведения о частях земельного участка

Земельный участок			
(вид объекта недвижимости)			
Лист № __ Раздела 4.2	Всего листов раздела 4.2 :	Всего разделов: __	Всего листов выписки: __
04.06.2019 № 99/2019/264681133			
Кадастровый номер:		44:07:110902:23	

Номер точки	Координаты, м		Описание закрепления на местности	Средняя квадратическая погрешность определения координат характерных точек границы части земельного участка, м
	X	Y		
1	2	3	4	5
163	282679.38	1216327.72	данные отсутствуют	7.5
164	282693.86	1216331.62	данные отсутствуют	7.5
165	282690.74	1216343.21	данные отсутствуют	7.5
166	282676.26	1216339.31	данные отсутствуют	7.5
167	282679.38	1216327.72	данные отсутствуют	данные отсутствуют
168	282693.86	1216331.62	данные отсутствуют	данные отсутствуют
169	282690.74	1216343.21	данные отсутствуют	данные отсутствуют
170	282676.26	1216339.31	данные отсутствуют	данные отсутствуют
171	282781.55	1216257.59	данные отсутствуют	данные отсутствуют
172	282783.87	1216264.56	данные отсутствуют	2.5
173	282794.84	1216262.96	данные отсутствуют	данные отсутствуют
174	282781.55	1216257.59	данные отсутствуют	данные отсутствуют
175	282794.84	1216262.96	данные отсутствуют	данные отсутствуют
176	282783.87	1216264.56	данные отсутствуют	данные отсутствуют

Государственный регистратор		ФГИС ЕГРН
полное наименование должности	подпись	инициалы, фамилия

М.П.

Выписка из Единого государственного реестра недвижимости об объекте недвижимости
Сведения о частях земельного участка

Земельный участок			
(вид объекта недвижимости)			
Лист № __ Раздела 4.2	Всего листов раздела 4.2 :	Всего разделов: __	Всего листов выписки: __
04.06.2019 № 99/2019/264681133			
Кадастровый номер:		44:07:110902:23	

Сведения о характерных точках границы части (частей) земельного участка				
Учетный номер части: 5				
Система координат: Местная СК Энгельс				
Зона №				
Номер точки	Координаты, м		Описание закрепления на местности	Средняя квадратическая погрешность определения координат характерных точек границы части земельного участка, м
	X	Y		
1	2	3	4	5
11	283033.83	1216386.22	данные отсутствуют	7.5
12	283048.83	1216386.21	данные отсутствуют	7.5
13	283048.84	1216398.21	данные отсутствуют	7.5
14	283033.84	1216398.22	данные отсутствуют	7.5
15	283033.83	1216386.22	данные отсутствуют	данные отсутствуют
16	283048.83	1216386.21	данные отсутствуют	данные отсутствуют
17	283048.84	1216398.21	данные отсутствуют	данные отсутствуют
18	283033.84	1216398.22	данные отсутствуют	данные отсутствуют
19	283010.83	1216399.51	данные отсутствуют	7.5
20	282986.84	1216400.35	данные отсутствуют	7.5
21	282986.32	1216385.36	данные отсутствуют	7.5
22	283010.3	1216384.52	данные отсутствуют	7.5
23	283010.83	1216399.51	данные отсутствуют	данные отсутствуют
24	282986.84	1216400.35	данные отсутствуют	данные отсутствуют
25	282986.32	1216385.36	данные отсутствуют	данные отсутствуют
26	283010.3	1216384.52	данные отсутствуют	данные отсутствуют

Государственный регистратор		ФГИС ЕГРН
полное наименование должности	подпись	инициалы, фамилия

М.П.

Выписка из Единого государственного реестра недвижимости об объекте недвижимости
Сведения о частях земельного участка

Земельный участок			
(вид объекта недвижимости)			
Лист № __ Раздела 4.2	Всего листов раздела 4.2 :	Всего разделов: __	Всего листов выписки: __
04.06.2019 № 99/2019/264681133			
Кадастровый номер:		44:07:110902:23	

Номер точки	Координаты, м		Описание закрепления на местности	Средняя квадратическая погрешность определения координат характерных точек границы части земельного участка, м
	X	Y		
1	2	3	4	5
27	282950.17	1216396.19	данные отсутствуют	7.5
28	282965.17	1216396.18	данные отсутствуют	7.5
29	282965.18	1216408.18	данные отсутствуют	7.5
30	282950.18	1216408.19	данные отсутствуют	7.5
31	282950.17	1216396.19	данные отсутствуют	данные отсутствуют
32	282965.17	1216396.18	данные отсутствуют	данные отсутствуют
33	282965.18	1216408.18	данные отсутствуют	данные отсутствуют
34	282950.18	1216408.19	данные отсутствуют	данные отсутствуют
35	282919.93	1216397.08	данные отсутствуют	7.5
36	282934.93	1216397.07	данные отсутствуют	7.5
37	282934.94	1216409.07	данные отсутствуют	7.5
38	282919.94	1216409.08	данные отсутствуют	7.5
39	282919.93	1216397.08	данные отсутствуют	данные отсутствуют
40	282934.93	1216397.07	данные отсутствуют	данные отсутствуют
41	282934.94	1216409.07	данные отсутствуют	данные отсутствуют
42	282919.94	1216409.08	данные отсутствуют	данные отсутствуют
43	282899.86	1216329.23	данные отсутствуют	7.5
Государственный регистратор				ФГИС ЕГРН
полное наименование должности		подпись		инициалы, фамилия

М.П.

Выписка из Единого государственного реестра недвижимости об объекте недвижимости
Сведения о частях земельного участка

Земельный участок			
(вид объекта недвижимости)			
Лист № __ Раздела 4.2	Всего листов раздела 4.2 :	Всего разделов: __	Всего листов выписки: __
04.06.2019 № 99/2019/264681133			
Кадастровый номер:		44:07:110902:23	

Номер точки	Координаты, м		Описание закрепления на местности	Средняя квадратическая погрешность определения координат характерных точек границы части земельного участка, м
	X	Y		
1	2	3	4	5
44	282907.28	1216316.19	данные отсутствуют	7.5
45	282917.71	1216322.13	данные отсутствуют	7.5
46	282910.29	1216335.16	данные отсутствуют	7.5
47	282899.86	1216329.23	данные отсутствуют	данные отсутствуют
48	282907.28	1216316.19	данные отсутствуют	данные отсутствуют
49	282917.71	1216322.13	данные отсутствуют	данные отсутствуют
50	282910.29	1216335.16	данные отсутствуют	данные отсутствуют
51	282876.51	1216357.17	данные отсутствуют	7.5
52	282889.27	1216365.05	данные отсутствуют	7.5
53	282882.98	1216375.26	данные отсутствуют	7.5
54	282870.21	1216367.39	данные отсутствуют	7.5
55	282876.51	1216357.17	данные отсутствуют	данные отсутствуют
56	282889.27	1216365.05	данные отсутствуют	данные отсутствуют
57	282882.98	1216375.26	данные отсутствуют	данные отсутствуют
58	282870.21	1216367.39	данные отсутствуют	данные отсутствуют
59	282879	1216409.09	данные отсутствуют	7.5
60	282894	1216409.08	данные отсутствуют	7.5
Государственный регистратор				ФГИС ЕГРН
полное наименование должности		подпись		инициалы, фамилия

М.П.

Выписка из Единого государственного реестра недвижимости об объекте недвижимости
Сведения о частях земельного участка

Земельный участок			
(вид объекта недвижимости)			
Лист № __ Раздела 4.2	Всего листов раздела 4.2 :	Всего разделов: __	Всего листов выписки: __
04.06.2019 № 99/2019/264681133			
Кадастровый номер:		44:07:110902:23	

Номер точки	Координаты, м		Описание закрепления на местности	Средняя квадратическая погрешность определения координат характерных точек границы части земельного участка, м
	X	Y		
1	2	3	4	5
61	282894.01	1216421.08	данные отсутствуют	7.5
62	282879.01	1216421.09	данные отсутствуют	7.5
63	282879	1216409.09	данные отсутствуют	данные отсутствуют
64	282894	1216409.08	данные отсутствуют	данные отсутствуют
65	282894.01	1216421.08	данные отсутствуют	данные отсутствуют
66	282879.01	1216421.09	данные отсутствуют	данные отсутствуют
67	282860.55	1216465.64	данные отсутствуют	7.5
68	282875.55	1216465.63	данные отсутствуют	7.5
69	282875.56	1216477.63	данные отсутствуют	7.5
70	282860.56	1216477.64	данные отсутствуют	7.5
71	282860.55	1216465.64	данные отсутствуют	данные отсутствуют
72	282875.55	1216465.63	данные отсутствуют	данные отсутствуют
73	282875.56	1216477.63	данные отсутствуют	данные отсутствуют
74	282860.56	1216477.64	данные отсутствуют	данные отсутствуют
75	282909.26	1216503.8	данные отсутствуют	7.5
76	282885.27	1216504.64	данные отсутствуют	7.5
77	282884.75	1216489.65	данные отсутствуют	7.5
Государственный регистратор				ФГИС ЕГРН
полное наименование должности		подпись		инициалы, фамилия

М.П.

Выписка из Единого государственного реестра недвижимости об объекте недвижимости
Сведения о частях земельного участка

Земельный участок			
(вид объекта недвижимости)			
Лист № __ Раздела 4.2	Всего листов раздела 4.2 :	Всего разделов: __	Всего листов выписки: __
04.06.2019 № 99/2019/264681133			
Кадастровый номер:		44:07:110902:23	

Номер точки	Координаты, м		Описание закрепления на местности	Средняя квадратическая погрешность определения координат характерных точек границы части земельного участка, м
	X	Y		
1	2	3	4	5
78	282908.73	1216488.81	данные отсутствуют	7.5
79	282909.26	1216503.8	данные отсутствуют	данные отсутствуют
80	282885.27	1216504.64	данные отсутствуют	данные отсутствуют
81	282884.75	1216489.65	данные отсутствуют	данные отсутствуют
82	282908.73	1216488.81	данные отсутствуют	данные отсутствуют
83	282841.93	1216333.56	данные отсутствуют	7.5
84	282854.6	1216341.59	данные отсутствуют	7.5
85	282848.17	1216351.72	данные отсутствуют	7.5
86	282835.5	1216343.7	данные отсутствуют	7.5
87	282841.93	1216333.56	данные отсутствуют	данные отсутствуют
88	282854.6	1216341.59	данные отсутствуют	данные отсутствуют
89	282848.17	1216351.72	данные отсутствуют	данные отсутствуют
90	282835.5	1216343.7	данные отсутствуют	данные отсутствуют
91	282824.49	1216430.86	данные отсутствуют	7.5
92	282813.33	1216452.12	данные отсутствуют	7.5
93	282800.04	1216445.14	данные отсутствуют	7.5
94	282811.22	1216423.91	данные отсутствуют	7.5
Государственный регистратор				ФГИС ЕГРН
полное наименование должности		подпись		инициалы, фамилия

М.П.

Выписка из Единого государственного реестра недвижимости об объекте недвижимости
Сведения о частях земельного участка

Земельный участок			
(вид объекта недвижимости)			
Лист № __ Раздела 4.2	Всего листов раздела 4.2 :	Всего разделов: __	Всего листов выписки: __
04.06.2019 № 99/2019/264681133			
Кадастровый номер:		44:07:110902:23	

Номер точки	Координаты, м		Описание закрепления на местности	Средняя квадратическая погрешность определения координат характерных точек границы части земельного участка, м
	X	Y		
1	2	3	4	5
95	282824.49	1216430.86	данные отсутствуют	данные отсутствуют
96	282813.33	1216452.12	данные отсутствуют	данные отсутствуют
97	282800.04	1216445.14	данные отсутствуют	данные отсутствуют
98	282811.22	1216423.91	данные отсутствуют	данные отсутствуют
99	282801.86	1216358.28	данные отсутствуют	7.5
100	282791.19	1216379.78	данные отсутствуют	7.5
101	282777.76	1216373.11	данные отсутствуют	7.5
102	282788.42	1216351.62	данные отсутствуют	7.5
103	282801.86	1216358.28	данные отсутствуют	данные отсутствуют
104	282791.19	1216379.78	данные отсутствуют	данные отсутствуют
105	282777.76	1216373.11	данные отсутствуют	данные отсутствуют
106	282788.42	1216351.62	данные отсутствуют	данные отсутствуют
107	282756.93	1216416.39	данные отсутствуют	7.5
108	282767.83	1216395.01	данные отсутствуют	7.5
109	282781.2	1216401.82	данные отсутствуют	7.5
110	282770.31	1216423.2	данные отсутствуют	7.5
111	282756.93	1216416.39	данные отсутствуют	данные отсутствуют
Государственный регистратор				ФГИС ЕГРН
полное наименование должности		подпись		инициалы, фамилия

М.П.

Выписка из Единого государственного реестра недвижимости об объекте недвижимости
Сведения о частях земельного участка

Земельный участок			
(вид объекта недвижимости)			
Лист № __ Раздела 4.2	Всего листов раздела 4.2 :	Всего разделов: __	Всего листов выписки: __
04.06.2019 № 99/2019/264681133			
Кадастровый номер:		44:07:110902:23	

Номер точки	Координаты, м		Описание закрепления на местности	Средняя квадратическая погрешность определения координат характерных точек границы части земельного участка, м
	X	Y		
1	2	3	4	5
112	282767.83	1216395.01	данные отсутствуют	данные отсутствуют
113	282781.2	1216401.82	данные отсутствуют	данные отсутствуют
114	282770.31	1216423.2	данные отсутствуют	данные отсутствуют
115	282756.61	1216444.48	данные отсутствуют	7.5
116	282744.69	1216465.31	данные отсутствуют	7.5
117	282731.67	1216457.85	данные отсутствуют	7.5
118	282743.6	1216437.03	данные отсутствуют	7.5
119	282756.61	1216444.48	данные отсутствуют	данные отсутствуют
120	282744.69	1216465.31	данные отсутствуют	данные отсутствуют
121	282731.67	1216457.85	данные отсутствуют	данные отсутствуют
122	282743.6	1216437.03	данные отсутствуют	данные отсутствуют
123	282747.53	1216341.3	данные отсутствуют	7.5
124	282739.01	1216363.74	данные отсутствуют	7.5
125	282724.99	1216358.41	данные отсутствуют	7.5
126	282733.51	1216335.98	данные отсутствуют	7.5
127	282747.53	1216341.3	данные отсутствуют	данные отсутствуют
128	282739.01	1216363.74	данные отсутствуют	данные отсутствуют
Государственный регистратор				ФГИС ЕГРН
полное наименование должности		подпись		инициалы, фамилия

М.П.

Выписка из Единого государственного реестра недвижимости об объекте недвижимости
Сведения о частях земельного участка

Земельный участок			
(вид объекта недвижимости)			
Лист № __ Раздела 4.2	Всего листов раздела 4.2 :	Всего разделов: __	Всего листов выписки: __
04.06.2019 № 99/2019/264681133			
Кадастровый номер:		44:07:110902:23	

Номер точки	Координаты, м		Описание закрепления на местности	Средняя квадратическая погрешность определения координат характерных точек границы части земельного участка, м
	X	Y		
1	2	3	4	5
129	282724.99	1216358.41	данные отсутствуют	данные отсутствуют
130	282733.51	1216335.98	данные отсутствуют	данные отсутствуют
131	282729	1216383.95	данные отсутствуют	7.5
132	282720.36	1216406.34	данные отсутствуют	7.5
133	282706.37	1216400.94	данные отсутствуют	7.5
134	282715	1216378.55	данные отсутствуют	7.5
135	282729	1216383.95	данные отсутствуют	данные отсутствуют
136	282720.36	1216406.34	данные отсутствуют	данные отсутствуют
137	282706.37	1216400.94	данные отсутствуют	данные отсутствуют
138	282715	1216378.55	данные отсутствуют	данные отсутствуют
139	282712.36	1216427.99	данные отсутствуют	7.5
140	282701.24	1216449.3	данные отсутствуют	7.5
141	282688.76	1216442.69	данные отсутствуют	7.5
142	282699.88	1216421.42	данные отсутствуют	7.5
143	282712.36	1216427.99	данные отсутствуют	данные отсутствуют
144	282701.24	1216449.3	данные отсутствуют	данные отсутствуют
145	282688.76	1216442.69	данные отсутствуют	данные отсутствуют
Государственный регистратор				ФГИС ЕГРН
полное наименование должности		подпись		инициалы, фамилия

М.П.

Выписка из Единого государственного реестра недвижимости об объекте недвижимости
Сведения о частях земельного участка

Земельный участок			
(вид объекта недвижимости)			
Лист № __ Раздела 4.2	Всего листов раздела 4.2 :	Всего разделов: __	Всего листов выписки: __
04.06.2019 № 99/2019/264681133			
Кадастровый номер:		44:07:110902:23	

Номер точки	Координаты, м		Описание закрепления на местности	Средняя квадратическая погрешность определения координат характерных точек границы части земельного участка, м
	X	Y		
1	2	3	4	5
146	282699.88	1216421.42	данные отсутствуют	данные отсутствуют
147	282792.72	1216293.92	данные отсутствуют	7.5
148	282804.88	1216302.71	данные отсутствуют	7.5
149	282797.85	1216312.44	данные отсутствуют	7.5
150	282785.69	1216303.65	данные отсутствуют	7.5
151	282792.72	1216293.92	данные отсутствуют	данные отсутствуют
152	282804.88	1216302.71	данные отсутствуют	данные отсутствуют
153	282797.85	1216312.44	данные отсутствуют	данные отсутствуют
154	282785.69	1216303.65	данные отсутствуют	данные отсутствуют
155	282689.89	1216270.23	данные отсутствуют	7.5
156	282704.59	1216273.24	данные отсутствуют	7.5
157	282702.18	1216285	данные отсутствуют	7.5
158	282687.49	1216281.99	данные отсутствуют	7.5
159	282689.89	1216270.23	данные отсутствуют	данные отсутствуют
160	282704.59	1216273.24	данные отсутствуют	данные отсутствуют
161	282702.18	1216285	данные отсутствуют	данные отсутствуют
162	282687.49	1216281.99	данные отсутствуют	данные отсутствуют
Государственный регистратор				ФГИС ЕГРН
полное наименование должности		подпись		инициалы, фамилия

М.П.

Выписка из Единого государственного реестра недвижимости об объекте недвижимости
Сведения о частях земельного участка

Земельный участок			
(вид объекта недвижимости)			
Лист № __ Раздела 4.2	Всего листов раздела 4.2 :	Всего разделов: __	Всего листов выписки: __
04.06.2019 № 99/2019/264681133			
Кадастровый номер:		44:07:110902:23	

Номер точки	Координаты, м		Описание закрепления на местности	Средняя квадратическая погрешность определения координат характерных точек границы части земельного участка, м
	X	Y		
1	2	3	4	5
163	282679.38	1216327.72	данные отсутствуют	7.5
164	282693.86	1216331.62	данные отсутствуют	7.5
165	282690.74	1216343.21	данные отсутствуют	7.5
166	282676.26	1216339.31	данные отсутствуют	7.5
167	282679.38	1216327.72	данные отсутствуют	данные отсутствуют
168	282693.86	1216331.62	данные отсутствуют	данные отсутствуют
169	282690.74	1216343.21	данные отсутствуют	данные отсутствуют
170	282676.26	1216339.31	данные отсутствуют	данные отсутствуют
171	282781.55	1216257.59	данные отсутствуют	данные отсутствуют
172	282783.87	1216264.56	данные отсутствуют	2.5
173	282794.84	1216262.96	данные отсутствуют	данные отсутствуют
174	282781.55	1216257.59	данные отсутствуют	данные отсутствуют
175	282794.84	1216262.96	данные отсутствуют	данные отсутствуют
176	282783.87	1216264.56	данные отсутствуют	данные отсутствуют

Государственный регистратор		ФГИС ЕГРН
полное наименование должности	подпись	инициалы, фамилия

М.П.

Выписка из Единого государственного реестра недвижимости об объекте недвижимости
Сведения о частях земельного участка

Земельный участок			
(вид объекта недвижимости)			
Лист № __ Раздела 4.2	Всего листов раздела 4.2 :	Всего разделов: __	Всего листов выписки: __
04.06.2019 № 99/2019/264681133			
Кадастровый номер:		44:07:110902:23	

Сведения о характерных точках границы части (частей) земельного участка				
Учетный номер части: 6				
Система координат: МСК-44				
Зона №				
Номер точки	Координаты, м		Описание закрепления на местности	Средняя квадратическая погрешность определения координат характерных точек границы части земельного участка, м
	X	Y		
1	2	3	4	5
11	283033.83	1216386.22	данные отсутствуют	7.5
12	283048.83	1216386.21	данные отсутствуют	7.5
13	283048.84	1216398.21	данные отсутствуют	7.5
14	283033.84	1216398.22	данные отсутствуют	7.5
15	283033.83	1216386.22	данные отсутствуют	данные отсутствуют
16	283048.83	1216386.21	данные отсутствуют	данные отсутствуют
17	283048.84	1216398.21	данные отсутствуют	данные отсутствуют
18	283033.84	1216398.22	данные отсутствуют	данные отсутствуют
19	283010.83	1216399.51	данные отсутствуют	7.5
20	282986.84	1216400.35	данные отсутствуют	7.5
21	282986.32	1216385.36	данные отсутствуют	7.5
22	283010.3	1216384.52	данные отсутствуют	7.5
23	283010.83	1216399.51	данные отсутствуют	данные отсутствуют
24	282986.84	1216400.35	данные отсутствуют	данные отсутствуют
25	282986.32	1216385.36	данные отсутствуют	данные отсутствуют
26	283010.3	1216384.52	данные отсутствуют	данные отсутствуют

Государственный регистратор		ФГИС ЕГРН
полное наименование должности	подпись	инициалы, фамилия

М.П.

Выписка из Единого государственного реестра недвижимости об объекте недвижимости
Сведения о частях земельного участка

Земельный участок			
(вид объекта недвижимости)			
Лист № __ Раздела 4.2	Всего листов раздела 4.2 :	Всего разделов: __	Всего листов выписки: __
04.06.2019 № 99/2019/264681133			
Кадастровый номер:		44:07:110902:23	

Номер точки	Координаты, м		Описание закрепления на местности	Средняя квадратическая погрешность определения координат характерных точек границы части земельного участка, м
	X	Y		
1	2	3	4	5
27	282950.17	1216396.19	данные отсутствуют	7.5
28	282965.17	1216396.18	данные отсутствуют	7.5
29	282965.18	1216408.18	данные отсутствуют	7.5
30	282950.18	1216408.19	данные отсутствуют	7.5
31	282950.17	1216396.19	данные отсутствуют	данные отсутствуют
32	282965.17	1216396.18	данные отсутствуют	данные отсутствуют
33	282965.18	1216408.18	данные отсутствуют	данные отсутствуют
34	282950.18	1216408.19	данные отсутствуют	данные отсутствуют
35	282919.93	1216397.08	данные отсутствуют	7.5
36	282934.93	1216397.07	данные отсутствуют	7.5
37	282934.94	1216409.07	данные отсутствуют	7.5
38	282919.94	1216409.08	данные отсутствуют	7.5
39	282919.93	1216397.08	данные отсутствуют	данные отсутствуют
40	282934.93	1216397.07	данные отсутствуют	данные отсутствуют
41	282934.94	1216409.07	данные отсутствуют	данные отсутствуют
42	282919.94	1216409.08	данные отсутствуют	данные отсутствуют
43	282899.86	1216329.23	данные отсутствуют	7.5
Государственный регистратор				ФГИС ЕГРН
полное наименование должности		подпись		инициалы, фамилия

М.П.

Выписка из Единого государственного реестра недвижимости об объекте недвижимости
Сведения о частях земельного участка

Земельный участок			
(вид объекта недвижимости)			
Лист № __ Раздела 4.2	Всего листов раздела 4.2 :	Всего разделов: __	Всего листов выписки: __
04.06.2019 № 99/2019/264681133			
Кадастровый номер:		44:07:110902:23	

Номер точки	Координаты, м		Описание закрепления на местности	Средняя квадратическая погрешность определения координат характерных точек границы части земельного участка, м
	X	Y		
1	2	3	4	5
44	282907.28	1216316.19	данные отсутствуют	7.5
45	282917.71	1216322.13	данные отсутствуют	7.5
46	282910.29	1216335.16	данные отсутствуют	7.5
47	282899.86	1216329.23	данные отсутствуют	данные отсутствуют
48	282907.28	1216316.19	данные отсутствуют	данные отсутствуют
49	282917.71	1216322.13	данные отсутствуют	данные отсутствуют
50	282910.29	1216335.16	данные отсутствуют	данные отсутствуют
51	282876.51	1216357.17	данные отсутствуют	7.5
52	282889.27	1216365.05	данные отсутствуют	7.5
53	282882.98	1216375.26	данные отсутствуют	7.5
54	282870.21	1216367.39	данные отсутствуют	7.5
55	282876.51	1216357.17	данные отсутствуют	данные отсутствуют
56	282889.27	1216365.05	данные отсутствуют	данные отсутствуют
57	282882.98	1216375.26	данные отсутствуют	данные отсутствуют
58	282870.21	1216367.39	данные отсутствуют	данные отсутствуют
59	282879	1216409.09	данные отсутствуют	7.5
60	282894	1216409.08	данные отсутствуют	7.5
Государственный регистратор				ФГИС ЕГРН
полное наименование должности		подпись		инициалы, фамилия

М.П.

Выписка из Единого государственного реестра недвижимости об объекте недвижимости
Сведения о частях земельного участка

Земельный участок			
(вид объекта недвижимости)			
Лист № __ Раздела 4.2	Всего листов раздела 4.2 :	Всего разделов: __	Всего листов выписки: __
04.06.2019 № 99/2019/264681133			
Кадастровый номер:		44:07:110902:23	

Номер точки	Координаты, м		Описание закрепления на местности	Средняя квадратическая погрешность определения координат характерных точек границы части земельного участка, м
	X	Y		
1	2	3	4	5
61	282894.01	1216421.08	данные отсутствуют	7.5
62	282879.01	1216421.09	данные отсутствуют	7.5
63	282879	1216409.09	данные отсутствуют	данные отсутствуют
64	282894	1216409.08	данные отсутствуют	данные отсутствуют
65	282894.01	1216421.08	данные отсутствуют	данные отсутствуют
66	282879.01	1216421.09	данные отсутствуют	данные отсутствуют
67	282860.55	1216465.64	данные отсутствуют	7.5
68	282875.55	1216465.63	данные отсутствуют	7.5
69	282875.56	1216477.63	данные отсутствуют	7.5
70	282860.56	1216477.64	данные отсутствуют	7.5
71	282860.55	1216465.64	данные отсутствуют	данные отсутствуют
72	282875.55	1216465.63	данные отсутствуют	данные отсутствуют
73	282875.56	1216477.63	данные отсутствуют	данные отсутствуют
74	282860.56	1216477.64	данные отсутствуют	данные отсутствуют
75	282909.26	1216503.8	данные отсутствуют	7.5
76	282885.27	1216504.64	данные отсутствуют	7.5
77	282884.75	1216489.65	данные отсутствуют	7.5
Государственный регистратор				ФГИС ЕГРН
полное наименование должности		подпись		инициалы, фамилия

М.П.

Выписка из Единого государственного реестра недвижимости об объекте недвижимости
Сведения о частях земельного участка

Земельный участок			
(вид объекта недвижимости)			
Лист № __ Раздела 4.2	Всего листов раздела 4.2 :	Всего разделов: __	Всего листов выписки: __
04.06.2019 № 99/2019/264681133			
Кадастровый номер:		44:07:110902:23	

Номер точки	Координаты, м		Описание закрепления на местности	Средняя квадратическая погрешность определения координат характерных точек границы части земельного участка, м
	X	Y		
1	2	3	4	5
78	282908.73	1216488.81	данные отсутствуют	7.5
79	282909.26	1216503.8	данные отсутствуют	данные отсутствуют
80	282885.27	1216504.64	данные отсутствуют	данные отсутствуют
81	282884.75	1216489.65	данные отсутствуют	данные отсутствуют
82	282908.73	1216488.81	данные отсутствуют	данные отсутствуют
83	282841.93	1216333.56	данные отсутствуют	7.5
84	282854.6	1216341.59	данные отсутствуют	7.5
85	282848.17	1216351.72	данные отсутствуют	7.5
86	282835.5	1216343.7	данные отсутствуют	7.5
87	282841.93	1216333.56	данные отсутствуют	данные отсутствуют
88	282854.6	1216341.59	данные отсутствуют	данные отсутствуют
89	282848.17	1216351.72	данные отсутствуют	данные отсутствуют
90	282835.5	1216343.7	данные отсутствуют	данные отсутствуют
91	282824.49	1216430.86	данные отсутствуют	7.5
92	282813.33	1216452.12	данные отсутствуют	7.5
93	282800.04	1216445.14	данные отсутствуют	7.5
94	282811.22	1216423.91	данные отсутствуют	7.5
Государственный регистратор				ФГИС ЕГРН
полное наименование должности		подпись		инициалы, фамилия

М.П.

Выписка из Единого государственного реестра недвижимости об объекте недвижимости
Сведения о частях земельного участка

Земельный участок			
(вид объекта недвижимости)			
Лист № __ Раздела 4.2	Всего листов раздела 4.2 :	Всего разделов: __	Всего листов выписки: __
04.06.2019 № 99/2019/264681133			
Кадастровый номер:		44:07:110902:23	

Номер точки	Координаты, м		Описание закрепления на местности	Средняя квадратическая погрешность определения координат характерных точек границы части земельного участка, м
	X	Y		
1	2	3	4	5
95	282824.49	1216430.86	данные отсутствуют	данные отсутствуют
96	282813.33	1216452.12	данные отсутствуют	данные отсутствуют
97	282800.04	1216445.14	данные отсутствуют	данные отсутствуют
98	282811.22	1216423.91	данные отсутствуют	данные отсутствуют
99	282801.86	1216358.28	данные отсутствуют	7.5
100	282791.19	1216379.78	данные отсутствуют	7.5
101	282777.76	1216373.11	данные отсутствуют	7.5
102	282788.42	1216351.62	данные отсутствуют	7.5
103	282801.86	1216358.28	данные отсутствуют	данные отсутствуют
104	282791.19	1216379.78	данные отсутствуют	данные отсутствуют
105	282777.76	1216373.11	данные отсутствуют	данные отсутствуют
106	282788.42	1216351.62	данные отсутствуют	данные отсутствуют
107	282756.93	1216416.39	данные отсутствуют	7.5
108	282767.83	1216395.01	данные отсутствуют	7.5
109	282781.2	1216401.82	данные отсутствуют	7.5
110	282770.31	1216423.2	данные отсутствуют	7.5
111	282756.93	1216416.39	данные отсутствуют	данные отсутствуют
Государственный регистратор				ФГИС ЕГРН
полное наименование должности		подпись		инициалы, фамилия

М.П.

Выписка из Единого государственного реестра недвижимости об объекте недвижимости
Сведения о частях земельного участка

Земельный участок			
(вид объекта недвижимости)			
Лист № __ Раздела 4.2	Всего листов раздела 4.2 :	Всего разделов: __	Всего листов выписки: __
04.06.2019 № 99/2019/264681133			
Кадастровый номер:		44:07:110902:23	

Номер точки	Координаты, м		Описание закрепления на местности	Средняя квадратическая погрешность определения координат характерных точек границы части земельного участка, м
	X	Y		
1	2	3	4	5
112	282767.83	1216395.01	данные отсутствуют	данные отсутствуют
113	282781.2	1216401.82	данные отсутствуют	данные отсутствуют
114	282770.31	1216423.2	данные отсутствуют	данные отсутствуют
115	282756.61	1216444.48	данные отсутствуют	7.5
116	282744.69	1216465.31	данные отсутствуют	7.5
117	282731.67	1216457.85	данные отсутствуют	7.5
118	282743.6	1216437.03	данные отсутствуют	7.5
119	282756.61	1216444.48	данные отсутствуют	данные отсутствуют
120	282744.69	1216465.31	данные отсутствуют	данные отсутствуют
121	282731.67	1216457.85	данные отсутствуют	данные отсутствуют
122	282743.6	1216437.03	данные отсутствуют	данные отсутствуют
123	282747.53	1216341.3	данные отсутствуют	7.5
124	282739.01	1216363.74	данные отсутствуют	7.5
125	282724.99	1216358.41	данные отсутствуют	7.5
126	282733.51	1216335.98	данные отсутствуют	7.5
127	282747.53	1216341.3	данные отсутствуют	данные отсутствуют
128	282739.01	1216363.74	данные отсутствуют	данные отсутствуют
Государственный регистратор				ФГИС ЕГРН
полное наименование должности		подпись		инициалы, фамилия

М.П.

Выписка из Единого государственного реестра недвижимости об объекте недвижимости
Сведения о частях земельного участка

Земельный участок			
(вид объекта недвижимости)			
Лист № __ Раздела 4.2	Всего листов раздела 4.2 :	Всего разделов: __	Всего листов выписки: __
04.06.2019 № 99/2019/264681133			
Кадастровый номер:		44:07:110902:23	

Номер точки	Координаты, м		Описание закрепления на местности	Средняя квадратическая погрешность определения координат характерных точек границы части земельного участка, м
	X	Y		
1	2	3	4	5
129	282724.99	1216358.41	данные отсутствуют	данные отсутствуют
130	282733.51	1216335.98	данные отсутствуют	данные отсутствуют
131	282729	1216383.95	данные отсутствуют	7.5
132	282720.36	1216406.34	данные отсутствуют	7.5
133	282706.37	1216400.94	данные отсутствуют	7.5
134	282715	1216378.55	данные отсутствуют	7.5
135	282729	1216383.95	данные отсутствуют	данные отсутствуют
136	282720.36	1216406.34	данные отсутствуют	данные отсутствуют
137	282706.37	1216400.94	данные отсутствуют	данные отсутствуют
138	282715	1216378.55	данные отсутствуют	данные отсутствуют
139	282712.36	1216427.99	данные отсутствуют	7.5
140	282701.24	1216449.3	данные отсутствуют	7.5
141	282688.76	1216442.69	данные отсутствуют	7.5
142	282699.88	1216421.42	данные отсутствуют	7.5
143	282712.36	1216427.99	данные отсутствуют	данные отсутствуют
144	282701.24	1216449.3	данные отсутствуют	данные отсутствуют
145	282688.76	1216442.69	данные отсутствуют	данные отсутствуют
Государственный регистратор				ФГИС ЕГРН
полное наименование должности		подпись		инициалы, фамилия

М.П.

Выписка из Единого государственного реестра недвижимости об объекте недвижимости
Сведения о частях земельного участка

Земельный участок			
(вид объекта недвижимости)			
Лист № __ Раздела 4.2	Всего листов раздела 4.2 :	Всего разделов: __	Всего листов выписки: __
04.06.2019 № 99/2019/264681133			
Кадастровый номер:		44:07:110902:23	

Номер точки	Координаты, м		Описание закрепления на местности	Средняя квадратическая погрешность определения координат характерных точек границы части земельного участка, м
	X	Y		
1	2	3	4	5
146	282699.88	1216421.42	данные отсутствуют	данные отсутствуют
147	282792.72	1216293.92	данные отсутствуют	7.5
148	282804.88	1216302.71	данные отсутствуют	7.5
149	282797.85	1216312.44	данные отсутствуют	7.5
150	282785.69	1216303.65	данные отсутствуют	7.5
151	282792.72	1216293.92	данные отсутствуют	данные отсутствуют
152	282804.88	1216302.71	данные отсутствуют	данные отсутствуют
153	282797.85	1216312.44	данные отсутствуют	данные отсутствуют
154	282785.69	1216303.65	данные отсутствуют	данные отсутствуют
155	282689.89	1216270.23	данные отсутствуют	7.5
156	282704.59	1216273.24	данные отсутствуют	7.5
157	282702.18	1216285	данные отсутствуют	7.5
158	282687.49	1216281.99	данные отсутствуют	7.5
159	282689.89	1216270.23	данные отсутствуют	данные отсутствуют
160	282704.59	1216273.24	данные отсутствуют	данные отсутствуют
161	282702.18	1216285	данные отсутствуют	данные отсутствуют
162	282687.49	1216281.99	данные отсутствуют	данные отсутствуют
Государственный регистратор				ФГИС ЕГРН
полное наименование должности		подпись		инициалы, фамилия

М.П.

Выписка из Единого государственного реестра недвижимости об объекте недвижимости
Сведения о частях земельного участка

Земельный участок			
(вид объекта недвижимости)			
Лист № __ Раздела 4.2	Всего листов раздела 4.2 :	Всего разделов: __	Всего листов выписки: __
04.06.2019 № 99/2019/264681133			
Кадастровый номер:		44:07:110902:23	

Номер точки	Координаты, м		Описание закрепления на местности	Средняя квадратическая погрешность определения координат характерных точек границы части земельного участка, м
	X	Y		
1	2	3	4	5
163	282679.38	1216327.72	данные отсутствуют	7.5
164	282693.86	1216331.62	данные отсутствуют	7.5
165	282690.74	1216343.21	данные отсутствуют	7.5
166	282676.26	1216339.31	данные отсутствуют	7.5
167	282679.38	1216327.72	данные отсутствуют	данные отсутствуют
168	282693.86	1216331.62	данные отсутствуют	данные отсутствуют
169	282690.74	1216343.21	данные отсутствуют	данные отсутствуют
170	282676.26	1216339.31	данные отсутствуют	данные отсутствуют
171	282781.55	1216257.59	данные отсутствуют	данные отсутствуют
172	282783.87	1216264.56	данные отсутствуют	2.5
173	282794.84	1216262.96	данные отсутствуют	данные отсутствуют
174	282781.55	1216257.59	данные отсутствуют	данные отсутствуют
175	282794.84	1216262.96	данные отсутствуют	данные отсутствуют
176	282783.87	1216264.56	данные отсутствуют	данные отсутствуют

Государственный регистратор		ФГИС ЕГРН
полное наименование должности	подпись	инициалы, фамилия

М.П.

Выписка из Единого государственного реестра недвижимости об объекте недвижимости
Сведения о частях земельного участка

Земельный участок			
(вид объекта недвижимости)			
Лист № __ Раздела 4.2	Всего листов раздела 4.2 :	Всего разделов: __	Всего листов выписки: __
04.06.2019 № 99/2019/264681133			
Кадастровый номер:		44:07:110902:23	

Сведения о характерных точках границы части (частей) земельного участка				
Учетный номер части: 6				
Система координат: Местная СК Энгельс				
Зона №				
Номер точки	Координаты, м		Описание закрепления на местности	Средняя квадратическая погрешность определения координат характерных точек границы части земельного участка, м
	X	Y		
1	2	3	4	5
11	283033.83	1216386.22	данные отсутствуют	7.5
12	283048.83	1216386.21	данные отсутствуют	7.5
13	283048.84	1216398.21	данные отсутствуют	7.5
14	283033.84	1216398.22	данные отсутствуют	7.5
15	283033.83	1216386.22	данные отсутствуют	данные отсутствуют
16	283048.83	1216386.21	данные отсутствуют	данные отсутствуют
17	283048.84	1216398.21	данные отсутствуют	данные отсутствуют
18	283033.84	1216398.22	данные отсутствуют	данные отсутствуют
19	283010.83	1216399.51	данные отсутствуют	7.5
20	282986.84	1216400.35	данные отсутствуют	7.5
21	282986.32	1216385.36	данные отсутствуют	7.5
22	283010.3	1216384.52	данные отсутствуют	7.5
23	283010.83	1216399.51	данные отсутствуют	данные отсутствуют
24	282986.84	1216400.35	данные отсутствуют	данные отсутствуют
25	282986.32	1216385.36	данные отсутствуют	данные отсутствуют
26	283010.3	1216384.52	данные отсутствуют	данные отсутствуют

Государственный регистратор		ФГИС ЕГРН
полное наименование должности	подпись	инициалы, фамилия

М.П.

Выписка из Единого государственного реестра недвижимости об объекте недвижимости
Сведения о частях земельного участка

Земельный участок			
(вид объекта недвижимости)			
Лист № __ Раздела 4.2	Всего листов раздела 4.2 :	Всего разделов: __	Всего листов выписки: __
04.06.2019 № 99/2019/264681133			
Кадастровый номер:		44:07:110902:23	

Номер точки	Координаты, м		Описание закрепления на местности	Средняя квадратическая погрешность определения координат характерных точек границы части земельного участка, м
	X	Y		
1	2	3	4	5
27	282950.17	1216396.19	данные отсутствуют	7.5
28	282965.17	1216396.18	данные отсутствуют	7.5
29	282965.18	1216408.18	данные отсутствуют	7.5
30	282950.18	1216408.19	данные отсутствуют	7.5
31	282950.17	1216396.19	данные отсутствуют	данные отсутствуют
32	282965.17	1216396.18	данные отсутствуют	данные отсутствуют
33	282965.18	1216408.18	данные отсутствуют	данные отсутствуют
34	282950.18	1216408.19	данные отсутствуют	данные отсутствуют
35	282919.93	1216397.08	данные отсутствуют	7.5
36	282934.93	1216397.07	данные отсутствуют	7.5
37	282934.94	1216409.07	данные отсутствуют	7.5
38	282919.94	1216409.08	данные отсутствуют	7.5
39	282919.93	1216397.08	данные отсутствуют	данные отсутствуют
40	282934.93	1216397.07	данные отсутствуют	данные отсутствуют
41	282934.94	1216409.07	данные отсутствуют	данные отсутствуют
42	282919.94	1216409.08	данные отсутствуют	данные отсутствуют
43	282899.86	1216329.23	данные отсутствуют	7.5
Государственный регистратор				ФГИС ЕГРН
полное наименование должности		подпись		инициалы, фамилия

М.П.

Выписка из Единого государственного реестра недвижимости об объекте недвижимости
Сведения о частях земельного участка

Земельный участок			
(вид объекта недвижимости)			
Лист № __ Раздела 4.2	Всего листов раздела 4.2 :	Всего разделов: __	Всего листов выписки: __
04.06.2019 № 99/2019/264681133			
Кадастровый номер:		44:07:110902:23	

Номер точки	Координаты, м		Описание закрепления на местности	Средняя квадратическая погрешность определения координат характерных точек границы части земельного участка, м
	X	Y		
1	2	3	4	5
44	282907.28	1216316.19	данные отсутствуют	7.5
45	282917.71	1216322.13	данные отсутствуют	7.5
46	282910.29	1216335.16	данные отсутствуют	7.5
47	282899.86	1216329.23	данные отсутствуют	данные отсутствуют
48	282907.28	1216316.19	данные отсутствуют	данные отсутствуют
49	282917.71	1216322.13	данные отсутствуют	данные отсутствуют
50	282910.29	1216335.16	данные отсутствуют	данные отсутствуют
51	282876.51	1216357.17	данные отсутствуют	7.5
52	282889.27	1216365.05	данные отсутствуют	7.5
53	282882.98	1216375.26	данные отсутствуют	7.5
54	282870.21	1216367.39	данные отсутствуют	7.5
55	282876.51	1216357.17	данные отсутствуют	данные отсутствуют
56	282889.27	1216365.05	данные отсутствуют	данные отсутствуют
57	282882.98	1216375.26	данные отсутствуют	данные отсутствуют
58	282870.21	1216367.39	данные отсутствуют	данные отсутствуют
59	282879	1216409.09	данные отсутствуют	7.5
60	282894	1216409.08	данные отсутствуют	7.5
Государственный регистратор				ФГИС ЕГРН
полное наименование должности		подпись		инициалы, фамилия

М.П.

Выписка из Единого государственного реестра недвижимости об объекте недвижимости
Сведения о частях земельного участка

Земельный участок				
(вид объекта недвижимости)				
Лист № __ Раздела 4.2		Всего листов раздела 4.2 :		Всего разделов: __
				Всего листов выписки: __
04.06.2019 № 99/2019/264681133				
Кадастровый номер:			44:07:110902:23	
Номер точки	Координаты, м		Описание закрепления на местности	Средняя квадратическая погрешность определения координат характерных точек границы части земельного участка, м
	X	Y		
1	2	3	4	5
61	282894.01	1216421.08	данные отсутствуют	7.5
62	282879.01	1216421.09	данные отсутствуют	7.5
63	282879	1216409.09	данные отсутствуют	данные отсутствуют
64	282894	1216409.08	данные отсутствуют	данные отсутствуют
65	282894.01	1216421.08	данные отсутствуют	данные отсутствуют
66	282879.01	1216421.09	данные отсутствуют	данные отсутствуют
67	282860.55	1216465.64	данные отсутствуют	7.5
68	282875.55	1216465.63	данные отсутствуют	7.5
69	282875.56	1216477.63	данные отсутствуют	7.5
70	282860.56	1216477.64	данные отсутствуют	7.5
71	282860.55	1216465.64	данные отсутствуют	данные отсутствуют
72	282875.55	1216465.63	данные отсутствуют	данные отсутствуют
73	282875.56	1216477.63	данные отсутствуют	данные отсутствуют
74	282860.56	1216477.64	данные отсутствуют	данные отсутствуют
75	282909.26	1216503.8	данные отсутствуют	7.5
76	282885.27	1216504.64	данные отсутствуют	7.5
77	282884.75	1216489.65	данные отсутствуют	7.5
Государственный регистратор			ФГИС ЕГРН	
полное наименование должности			подпись	
			инициалы, фамилия	

М.П.

Выписка из Единого государственного реестра недвижимости об объекте недвижимости
Сведения о частях земельного участка

Земельный участок				
(вид объекта недвижимости)				
Лист № __ Раздела 4.2		Всего листов раздела 4.2 :		Всего разделов: __
				Всего листов выписки: __
04.06.2019 № 99/2019/264681133				
Кадастровый номер:			44:07:110902:23	
Номер точки	Координаты, м		Описание закрепления на местности	Средняя квадратическая погрешность определения координат характерных точек границы части земельного участка, м
	X	Y		
1	2	3	4	5
78	282908.73	1216488.81	данные отсутствуют	7.5
79	282909.26	1216503.8	данные отсутствуют	данные отсутствуют
80	282885.27	1216504.64	данные отсутствуют	данные отсутствуют
81	282884.75	1216489.65	данные отсутствуют	данные отсутствуют
82	282908.73	1216488.81	данные отсутствуют	данные отсутствуют
83	282841.93	1216333.56	данные отсутствуют	7.5
84	282854.6	1216341.59	данные отсутствуют	7.5
85	282848.17	1216351.72	данные отсутствуют	7.5
86	282835.5	1216343.7	данные отсутствуют	7.5
87	282841.93	1216333.56	данные отсутствуют	данные отсутствуют
88	282854.6	1216341.59	данные отсутствуют	данные отсутствуют
89	282848.17	1216351.72	данные отсутствуют	данные отсутствуют
90	282835.5	1216343.7	данные отсутствуют	данные отсутствуют
91	282824.49	1216430.86	данные отсутствуют	7.5
92	282813.33	1216452.12	данные отсутствуют	7.5
93	282800.04	1216445.14	данные отсутствуют	7.5
94	282811.22	1216423.91	данные отсутствуют	7.5
Государственный регистратор			ФГИС ЕГРН	
полное наименование должности			подпись	
			инициалы, фамилия	

М.П.

Выписка из Единого государственного реестра недвижимости об объекте недвижимости
Сведения о частях земельного участка

Земельный участок			
(вид объекта недвижимости)			
Лист № __ Раздела 4.2	Всего листов раздела 4.2 :	Всего разделов: __	Всего листов выписки: __
04.06.2019 № 99/2019/264681133			
Кадастровый номер:		44:07:110902:23	

Номер точки	Координаты, м		Описание закрепления на местности	Средняя квадратическая погрешность определения координат характерных точек границы части земельного участка, м
	X	Y		
1	2	3	4	5
95	282824.49	1216430.86	данные отсутствуют	данные отсутствуют
96	282813.33	1216452.12	данные отсутствуют	данные отсутствуют
97	282800.04	1216445.14	данные отсутствуют	данные отсутствуют
98	282811.22	1216423.91	данные отсутствуют	данные отсутствуют
99	282801.86	1216358.28	данные отсутствуют	7.5
100	282791.19	1216379.78	данные отсутствуют	7.5
101	282777.76	1216373.11	данные отсутствуют	7.5
102	282788.42	1216351.62	данные отсутствуют	7.5
103	282801.86	1216358.28	данные отсутствуют	данные отсутствуют
104	282791.19	1216379.78	данные отсутствуют	данные отсутствуют
105	282777.76	1216373.11	данные отсутствуют	данные отсутствуют
106	282788.42	1216351.62	данные отсутствуют	данные отсутствуют
107	282756.93	1216416.39	данные отсутствуют	7.5
108	282767.83	1216395.01	данные отсутствуют	7.5
109	282781.2	1216401.82	данные отсутствуют	7.5
110	282770.31	1216423.2	данные отсутствуют	7.5
111	282756.93	1216416.39	данные отсутствуют	данные отсутствуют
Государственный регистратор				ФГИС ЕГРН
полное наименование должности		подпись		инициалы, фамилия

М.П.

Выписка из Единого государственного реестра недвижимости об объекте недвижимости
Сведения о частях земельного участка

Земельный участок			
(вид объекта недвижимости)			
Лист № __ Раздела 4.2	Всего листов раздела 4.2 :	Всего разделов: __	Всего листов выписки: __
04.06.2019 № 99/2019/264681133			
Кадастровый номер:		44:07:110902:23	

Номер точки	Координаты, м		Описание закрепления на местности	Средняя квадратическая погрешность определения координат характерных точек границы части земельного участка, м
	X	Y		
1	2	3	4	5
112	282767.83	1216395.01	данные отсутствуют	данные отсутствуют
113	282781.2	1216401.82	данные отсутствуют	данные отсутствуют
114	282770.31	1216423.2	данные отсутствуют	данные отсутствуют
115	282756.61	1216444.48	данные отсутствуют	7.5
116	282744.69	1216465.31	данные отсутствуют	7.5
117	282731.67	1216457.85	данные отсутствуют	7.5
118	282743.6	1216437.03	данные отсутствуют	7.5
119	282756.61	1216444.48	данные отсутствуют	данные отсутствуют
120	282744.69	1216465.31	данные отсутствуют	данные отсутствуют
121	282731.67	1216457.85	данные отсутствуют	данные отсутствуют
122	282743.6	1216437.03	данные отсутствуют	данные отсутствуют
123	282747.53	1216341.3	данные отсутствуют	7.5
124	282739.01	1216363.74	данные отсутствуют	7.5
125	282724.99	1216358.41	данные отсутствуют	7.5
126	282733.51	1216335.98	данные отсутствуют	7.5
127	282747.53	1216341.3	данные отсутствуют	данные отсутствуют
128	282739.01	1216363.74	данные отсутствуют	данные отсутствуют
Государственный регистратор				ФГИС ЕГРН
полное наименование должности		подпись		инициалы, фамилия

М.П.

Выписка из Единого государственного реестра недвижимости об объекте недвижимости
Сведения о частях земельного участка

Земельный участок			
(вид объекта недвижимости)			
Лист № __ Раздела 4.2	Всего листов раздела 4.2 :	Всего разделов: __	Всего листов выписки: __
04.06.2019 № 99/2019/264681133			
Кадастровый номер:		44:07:110902:23	

Номер точки	Координаты, м		Описание закрепления на местности	Средняя квадратическая погрешность определения координат характерных точек границы части земельного участка, м
	X	Y		
1	2	3	4	5
129	282724.99	1216358.41	данные отсутствуют	данные отсутствуют
130	282733.51	1216335.98	данные отсутствуют	данные отсутствуют
131	282729	1216383.95	данные отсутствуют	7.5
132	282720.36	1216406.34	данные отсутствуют	7.5
133	282706.37	1216400.94	данные отсутствуют	7.5
134	282715	1216378.55	данные отсутствуют	7.5
135	282729	1216383.95	данные отсутствуют	данные отсутствуют
136	282720.36	1216406.34	данные отсутствуют	данные отсутствуют
137	282706.37	1216400.94	данные отсутствуют	данные отсутствуют
138	282715	1216378.55	данные отсутствуют	данные отсутствуют
139	282712.36	1216427.99	данные отсутствуют	7.5
140	282701.24	1216449.3	данные отсутствуют	7.5
141	282688.76	1216442.69	данные отсутствуют	7.5
142	282699.88	1216421.42	данные отсутствуют	7.5
143	282712.36	1216427.99	данные отсутствуют	данные отсутствуют
144	282701.24	1216449.3	данные отсутствуют	данные отсутствуют
145	282688.76	1216442.69	данные отсутствуют	данные отсутствуют
Государственный регистратор				ФГИС ЕГРН
полное наименование должности		подпись		инициалы, фамилия

М.П.

Выписка из Единого государственного реестра недвижимости об объекте недвижимости
Сведения о частях земельного участка

Земельный участок			
(вид объекта недвижимости)			
Лист № __ Раздела 4.2	Всего листов раздела 4.2 :	Всего разделов: __	Всего листов выписки: __
04.06.2019 № 99/2019/264681133			
Кадастровый номер:		44:07:110902:23	

Номер точки	Координаты, м		Описание закрепления на местности	Средняя квадратическая погрешность определения координат характерных точек границы части земельного участка, м
	X	Y		
1	2	3	4	5
146	282699.88	1216421.42	данные отсутствуют	данные отсутствуют
147	282792.72	1216293.92	данные отсутствуют	7.5
148	282804.88	1216302.71	данные отсутствуют	7.5
149	282797.85	1216312.44	данные отсутствуют	7.5
150	282785.69	1216303.65	данные отсутствуют	7.5
151	282792.72	1216293.92	данные отсутствуют	данные отсутствуют
152	282804.88	1216302.71	данные отсутствуют	данные отсутствуют
153	282797.85	1216312.44	данные отсутствуют	данные отсутствуют
154	282785.69	1216303.65	данные отсутствуют	данные отсутствуют
155	282689.89	1216270.23	данные отсутствуют	7.5
156	282704.59	1216273.24	данные отсутствуют	7.5
157	282702.18	1216285	данные отсутствуют	7.5
158	282687.49	1216281.99	данные отсутствуют	7.5
159	282689.89	1216270.23	данные отсутствуют	данные отсутствуют
160	282704.59	1216273.24	данные отсутствуют	данные отсутствуют
161	282702.18	1216285	данные отсутствуют	данные отсутствуют
162	282687.49	1216281.99	данные отсутствуют	данные отсутствуют
Государственный регистратор				ФГИС ЕГРН
полное наименование должности		подпись		инициалы, фамилия

М.П.

Выписка из Единого государственного реестра недвижимости об объекте недвижимости
Сведения о частях земельного участка

Земельный участок			
(вид объекта недвижимости)			
Лист № __ Раздела 4.2	Всего листов раздела 4.2 :	Всего разделов: __	Всего листов выписки: __
04.06.2019 № 99/2019/264681133			
Кадастровый номер:		44:07:110902:23	

Номер точки	Координаты, м		Описание закрепления на местности	Средняя квадратическая погрешность определения координат характерных точек границы части земельного участка, м
	X	Y		
1	2	3	4	5
163	282679.38	1216327.72	данные отсутствуют	7.5
164	282693.86	1216331.62	данные отсутствуют	7.5
165	282690.74	1216343.21	данные отсутствуют	7.5
166	282676.26	1216339.31	данные отсутствуют	7.5
167	282679.38	1216327.72	данные отсутствуют	данные отсутствуют
168	282693.86	1216331.62	данные отсутствуют	данные отсутствуют
169	282690.74	1216343.21	данные отсутствуют	данные отсутствуют
170	282676.26	1216339.31	данные отсутствуют	данные отсутствуют
171	282781.55	1216257.59	данные отсутствуют	данные отсутствуют
172	282783.87	1216264.56	данные отсутствуют	2.5
173	282794.84	1216262.96	данные отсутствуют	данные отсутствуют
174	282781.55	1216257.59	данные отсутствуют	данные отсутствуют
175	282794.84	1216262.96	данные отсутствуют	данные отсутствуют
176	282783.87	1216264.56	данные отсутствуют	данные отсутствуют

Государственный регистратор		ФГИС ЕГРН
полное наименование должности	подпись	инициалы, фамилия

М.П.

Выписка из Единого государственного реестра недвижимости об объекте недвижимости
Сведения о частях земельного участка

Земельный участок			
(вид объекта недвижимости)			
Лист № __ Раздела 4.2	Всего листов раздела 4.2 :	Всего разделов: __	Всего листов выписки: __
04.06.2019 № 99/2019/264681133			
Кадастровый номер:		44:07:110902:23	

Сведения о характерных точках границы части (частей) земельного участка				
Учетный номер части: 7				
Система координат: МСК-44				
Зона №				
Номер точки	Координаты, м		Описание закрепления на местности	Средняя квадратическая погрешность определения координат характерных точек границы части земельного участка, м
	X	Y		
1	2	3	4	5
11	283033.83	1216386.22	данные отсутствуют	7.5
12	283048.83	1216386.21	данные отсутствуют	7.5
13	283048.84	1216398.21	данные отсутствуют	7.5
14	283033.84	1216398.22	данные отсутствуют	7.5
15	283033.83	1216386.22	данные отсутствуют	данные отсутствуют
16	283048.83	1216386.21	данные отсутствуют	данные отсутствуют
17	283048.84	1216398.21	данные отсутствуют	данные отсутствуют
18	283033.84	1216398.22	данные отсутствуют	данные отсутствуют
19	283010.83	1216399.51	данные отсутствуют	7.5
20	282986.84	1216400.35	данные отсутствуют	7.5
21	282986.32	1216385.36	данные отсутствуют	7.5
22	283010.3	1216384.52	данные отсутствуют	7.5
23	283010.83	1216399.51	данные отсутствуют	данные отсутствуют
24	282986.84	1216400.35	данные отсутствуют	данные отсутствуют
25	282986.32	1216385.36	данные отсутствуют	данные отсутствуют
26	283010.3	1216384.52	данные отсутствуют	данные отсутствуют

Государственный регистратор		ФГИС ЕГРН
полное наименование должности	подпись	инициалы, фамилия

М.П.

Выписка из Единого государственного реестра недвижимости об объекте недвижимости
Сведения о частях земельного участка

Земельный участок			
(вид объекта недвижимости)			
Лист № __ Раздела 4.2	Всего листов раздела 4.2 :	Всего разделов: __	Всего листов выписки: __
04.06.2019 № 99/2019/264681133			
Кадастровый номер:		44:07:110902:23	

Номер точки	Координаты, м		Описание закрепления на местности	Средняя квадратическая погрешность определения координат характерных точек границы части земельного участка, м
	X	Y		
1	2	3	4	5
27	282950.17	1216396.19	данные отсутствуют	7.5
28	282965.17	1216396.18	данные отсутствуют	7.5
29	282965.18	1216408.18	данные отсутствуют	7.5
30	282950.18	1216408.19	данные отсутствуют	7.5
31	282950.17	1216396.19	данные отсутствуют	данные отсутствуют
32	282965.17	1216396.18	данные отсутствуют	данные отсутствуют
33	282965.18	1216408.18	данные отсутствуют	данные отсутствуют
34	282950.18	1216408.19	данные отсутствуют	данные отсутствуют
35	282919.93	1216397.08	данные отсутствуют	7.5
36	282934.93	1216397.07	данные отсутствуют	7.5
37	282934.94	1216409.07	данные отсутствуют	7.5
38	282919.94	1216409.08	данные отсутствуют	7.5
39	282919.93	1216397.08	данные отсутствуют	данные отсутствуют
40	282934.93	1216397.07	данные отсутствуют	данные отсутствуют
41	282934.94	1216409.07	данные отсутствуют	данные отсутствуют
42	282919.94	1216409.08	данные отсутствуют	данные отсутствуют
43	282899.86	1216329.23	данные отсутствуют	7.5
Государственный регистратор				ФГИС ЕГРН
полное наименование должности		подпись		инициалы, фамилия

М.П.

Выписка из Единого государственного реестра недвижимости об объекте недвижимости
Сведения о частях земельного участка

Земельный участок			
(вид объекта недвижимости)			
Лист № __ Раздела 4.2	Всего листов раздела 4.2 :	Всего разделов: __	Всего листов выписки: __
04.06.2019 № 99/2019/264681133			
Кадастровый номер:		44:07:110902:23	

Номер точки	Координаты, м		Описание закрепления на местности	Средняя квадратическая погрешность определения координат характерных точек границы части земельного участка, м
	X	Y		
1	2	3	4	5
44	282907.28	1216316.19	данные отсутствуют	7.5
45	282917.71	1216322.13	данные отсутствуют	7.5
46	282910.29	1216335.16	данные отсутствуют	7.5
47	282899.86	1216329.23	данные отсутствуют	данные отсутствуют
48	282907.28	1216316.19	данные отсутствуют	данные отсутствуют
49	282917.71	1216322.13	данные отсутствуют	данные отсутствуют
50	282910.29	1216335.16	данные отсутствуют	данные отсутствуют
51	282876.51	1216357.17	данные отсутствуют	7.5
52	282889.27	1216365.05	данные отсутствуют	7.5
53	282882.98	1216375.26	данные отсутствуют	7.5
54	282870.21	1216367.39	данные отсутствуют	7.5
55	282876.51	1216357.17	данные отсутствуют	данные отсутствуют
56	282889.27	1216365.05	данные отсутствуют	данные отсутствуют
57	282882.98	1216375.26	данные отсутствуют	данные отсутствуют
58	282870.21	1216367.39	данные отсутствуют	данные отсутствуют
59	282879	1216409.09	данные отсутствуют	7.5
60	282894	1216409.08	данные отсутствуют	7.5
Государственный регистратор				ФГИС ЕГРН
полное наименование должности		подпись		инициалы, фамилия

М.П.

Выписка из Единого государственного реестра недвижимости об объекте недвижимости
Сведения о частях земельного участка

Земельный участок				
(вид объекта недвижимости)				
Лист № __ Раздела 4.2		Всего листов раздела 4.2 :		Всего разделов: __
				Всего листов выписки: __
04.06.2019 № 99/2019/264681133				
Кадастровый номер:			44:07:110902:23	
Номер точки	Координаты, м		Описание закрепления на местности	Средняя квадратическая погрешность определения координат характерных точек границы части земельного участка, м
	X	Y		
1	2	3	4	5
61	282894.01	1216421.08	данные отсутствуют	7.5
62	282879.01	1216421.09	данные отсутствуют	7.5
63	282879	1216409.09	данные отсутствуют	данные отсутствуют
64	282894	1216409.08	данные отсутствуют	данные отсутствуют
65	282894.01	1216421.08	данные отсутствуют	данные отсутствуют
66	282879.01	1216421.09	данные отсутствуют	данные отсутствуют
67	282860.55	1216465.64	данные отсутствуют	7.5
68	282875.55	1216465.63	данные отсутствуют	7.5
69	282875.56	1216477.63	данные отсутствуют	7.5
70	282860.56	1216477.64	данные отсутствуют	7.5
71	282860.55	1216465.64	данные отсутствуют	данные отсутствуют
72	282875.55	1216465.63	данные отсутствуют	данные отсутствуют
73	282875.56	1216477.63	данные отсутствуют	данные отсутствуют
74	282860.56	1216477.64	данные отсутствуют	данные отсутствуют
75	282909.26	1216503.8	данные отсутствуют	7.5
76	282885.27	1216504.64	данные отсутствуют	7.5
77	282884.75	1216489.65	данные отсутствуют	7.5
Государственный регистратор			ФГИС ЕГРН	
полное наименование должности			подпись	
			инициалы, фамилия	

М.П.

Выписка из Единого государственного реестра недвижимости об объекте недвижимости
Сведения о частях земельного участка

Земельный участок				
(вид объекта недвижимости)				
Лист № __ Раздела 4.2		Всего листов раздела 4.2 :		Всего разделов: __
				Всего листов выписки: __
04.06.2019 № 99/2019/264681133				
Кадастровый номер:			44:07:110902:23	
Номер точки	Координаты, м		Описание закрепления на местности	Средняя квадратическая погрешность определения координат характерных точек границы части земельного участка, м
	X	Y		
1	2	3	4	5
78	282908.73	1216488.81	данные отсутствуют	7.5
79	282909.26	1216503.8	данные отсутствуют	данные отсутствуют
80	282885.27	1216504.64	данные отсутствуют	данные отсутствуют
81	282884.75	1216489.65	данные отсутствуют	данные отсутствуют
82	282908.73	1216488.81	данные отсутствуют	данные отсутствуют
83	282841.93	1216333.56	данные отсутствуют	7.5
84	282854.6	1216341.59	данные отсутствуют	7.5
85	282848.17	1216351.72	данные отсутствуют	7.5
86	282835.5	1216343.7	данные отсутствуют	7.5
87	282841.93	1216333.56	данные отсутствуют	данные отсутствуют
88	282854.6	1216341.59	данные отсутствуют	данные отсутствуют
89	282848.17	1216351.72	данные отсутствуют	данные отсутствуют
90	282835.5	1216343.7	данные отсутствуют	данные отсутствуют
91	282824.49	1216430.86	данные отсутствуют	7.5
92	282813.33	1216452.12	данные отсутствуют	7.5
93	282800.04	1216445.14	данные отсутствуют	7.5
94	282811.22	1216423.91	данные отсутствуют	7.5
Государственный регистратор			ФГИС ЕГРН	
полное наименование должности			подпись	
			инициалы, фамилия	

М.П.

Выписка из Единого государственного реестра недвижимости об объекте недвижимости
Сведения о частях земельного участка

Земельный участок			
(вид объекта недвижимости)			
Лист № __ Раздела 4.2	Всего листов раздела 4.2 :	Всего разделов: __	Всего листов выписки: __
04.06.2019 № 99/2019/264681133			
Кадастровый номер:		44:07:110902:23	

Номер точки	Координаты, м		Описание закрепления на местности	Средняя квадратическая погрешность определения координат характерных точек границы части земельного участка, м
	X	Y		
1	2	3	4	5
95	282824.49	1216430.86	данные отсутствуют	данные отсутствуют
96	282813.33	1216452.12	данные отсутствуют	данные отсутствуют
97	282800.04	1216445.14	данные отсутствуют	данные отсутствуют
98	282811.22	1216423.91	данные отсутствуют	данные отсутствуют
99	282801.86	1216358.28	данные отсутствуют	7.5
100	282791.19	1216379.78	данные отсутствуют	7.5
101	282777.76	1216373.11	данные отсутствуют	7.5
102	282788.42	1216351.62	данные отсутствуют	7.5
103	282801.86	1216358.28	данные отсутствуют	данные отсутствуют
104	282791.19	1216379.78	данные отсутствуют	данные отсутствуют
105	282777.76	1216373.11	данные отсутствуют	данные отсутствуют
106	282788.42	1216351.62	данные отсутствуют	данные отсутствуют
107	282756.93	1216416.39	данные отсутствуют	7.5
108	282767.83	1216395.01	данные отсутствуют	7.5
109	282781.2	1216401.82	данные отсутствуют	7.5
110	282770.31	1216423.2	данные отсутствуют	7.5
111	282756.93	1216416.39	данные отсутствуют	данные отсутствуют
Государственный регистратор				ФГИС ЕГРН
полное наименование должности		подпись		инициалы, фамилия

М.П.

Выписка из Единого государственного реестра недвижимости об объекте недвижимости
Сведения о частях земельного участка

Земельный участок			
(вид объекта недвижимости)			
Лист № __ Раздела 4.2	Всего листов раздела 4.2 :	Всего разделов: __	Всего листов выписки: __
04.06.2019 № 99/2019/264681133			
Кадастровый номер:		44:07:110902:23	

Номер точки	Координаты, м		Описание закрепления на местности	Средняя квадратическая погрешность определения координат характерных точек границы части земельного участка, м
	X	Y		
1	2	3	4	5
112	282767.83	1216395.01	данные отсутствуют	данные отсутствуют
113	282781.2	1216401.82	данные отсутствуют	данные отсутствуют
114	282770.31	1216423.2	данные отсутствуют	данные отсутствуют
115	282756.61	1216444.48	данные отсутствуют	7.5
116	282744.69	1216465.31	данные отсутствуют	7.5
117	282731.67	1216457.85	данные отсутствуют	7.5
118	282743.6	1216437.03	данные отсутствуют	7.5
119	282756.61	1216444.48	данные отсутствуют	данные отсутствуют
120	282744.69	1216465.31	данные отсутствуют	данные отсутствуют
121	282731.67	1216457.85	данные отсутствуют	данные отсутствуют
122	282743.6	1216437.03	данные отсутствуют	данные отсутствуют
123	282747.53	1216341.3	данные отсутствуют	7.5
124	282739.01	1216363.74	данные отсутствуют	7.5
125	282724.99	1216358.41	данные отсутствуют	7.5
126	282733.51	1216335.98	данные отсутствуют	7.5
127	282747.53	1216341.3	данные отсутствуют	данные отсутствуют
128	282739.01	1216363.74	данные отсутствуют	данные отсутствуют
Государственный регистратор				ФГИС ЕГРН
полное наименование должности		подпись		инициалы, фамилия

М.П.

Выписка из Единого государственного реестра недвижимости об объекте недвижимости
Сведения о частях земельного участка

Земельный участок			
(вид объекта недвижимости)			
Лист № __ Раздела 4.2	Всего листов раздела 4.2 :	Всего разделов: __	Всего листов выписки: __
04.06.2019 № 99/2019/264681133			
Кадастровый номер:		44:07:110902:23	

Номер точки	Координаты, м		Описание закрепления на местности	Средняя квадратическая погрешность определения координат характерных точек границы части земельного участка, м
	X	Y		
1	2	3	4	5
129	282724.99	1216358.41	данные отсутствуют	данные отсутствуют
130	282733.51	1216335.98	данные отсутствуют	данные отсутствуют
131	282729	1216383.95	данные отсутствуют	7.5
132	282720.36	1216406.34	данные отсутствуют	7.5
133	282706.37	1216400.94	данные отсутствуют	7.5
134	282715	1216378.55	данные отсутствуют	7.5
135	282729	1216383.95	данные отсутствуют	данные отсутствуют
136	282720.36	1216406.34	данные отсутствуют	данные отсутствуют
137	282706.37	1216400.94	данные отсутствуют	данные отсутствуют
138	282715	1216378.55	данные отсутствуют	данные отсутствуют
139	282712.36	1216427.99	данные отсутствуют	7.5
140	282701.24	1216449.3	данные отсутствуют	7.5
141	282688.76	1216442.69	данные отсутствуют	7.5
142	282699.88	1216421.42	данные отсутствуют	7.5
143	282712.36	1216427.99	данные отсутствуют	данные отсутствуют
144	282701.24	1216449.3	данные отсутствуют	данные отсутствуют
145	282688.76	1216442.69	данные отсутствуют	данные отсутствуют
Государственный регистратор				ФГИС ЕГРН
полное наименование должности		подпись		инициалы, фамилия

М.П.

Выписка из Единого государственного реестра недвижимости об объекте недвижимости
Сведения о частях земельного участка

Земельный участок			
(вид объекта недвижимости)			
Лист № __ Раздела 4.2	Всего листов раздела 4.2 :	Всего разделов: __	Всего листов выписки: __
04.06.2019 № 99/2019/264681133			
Кадастровый номер:		44:07:110902:23	

Номер точки	Координаты, м		Описание закрепления на местности	Средняя квадратическая погрешность определения координат характерных точек границы части земельного участка, м
	X	Y		
1	2	3	4	5
146	282699.88	1216421.42	данные отсутствуют	данные отсутствуют
147	282792.72	1216293.92	данные отсутствуют	7.5
148	282804.88	1216302.71	данные отсутствуют	7.5
149	282797.85	1216312.44	данные отсутствуют	7.5
150	282785.69	1216303.65	данные отсутствуют	7.5
151	282792.72	1216293.92	данные отсутствуют	данные отсутствуют
152	282804.88	1216302.71	данные отсутствуют	данные отсутствуют
153	282797.85	1216312.44	данные отсутствуют	данные отсутствуют
154	282785.69	1216303.65	данные отсутствуют	данные отсутствуют
155	282689.89	1216270.23	данные отсутствуют	7.5
156	282704.59	1216273.24	данные отсутствуют	7.5
157	282702.18	1216285	данные отсутствуют	7.5
158	282687.49	1216281.99	данные отсутствуют	7.5
159	282689.89	1216270.23	данные отсутствуют	данные отсутствуют
160	282704.59	1216273.24	данные отсутствуют	данные отсутствуют
161	282702.18	1216285	данные отсутствуют	данные отсутствуют
162	282687.49	1216281.99	данные отсутствуют	данные отсутствуют
Государственный регистратор				ФГИС ЕГРН
полное наименование должности		подпись		инициалы, фамилия

М.П.

Выписка из Единого государственного реестра недвижимости об объекте недвижимости
Сведения о частях земельного участка

Земельный участок			
(вид объекта недвижимости)			
Лист № __ Раздела 4.2	Всего листов раздела 4.2 :	Всего разделов: __	Всего листов выписки: __
04.06.2019 № 99/2019/264681133			
Кадастровый номер:		44:07:110902:23	

Номер точки	Координаты, м		Описание закрепления на местности	Средняя квадратическая погрешность определения координат характерных точек границы части земельного участка, м
	X	Y		
1	2	3	4	5
163	282679.38	1216327.72	данные отсутствуют	7.5
164	282693.86	1216331.62	данные отсутствуют	7.5
165	282690.74	1216343.21	данные отсутствуют	7.5
166	282676.26	1216339.31	данные отсутствуют	7.5
167	282679.38	1216327.72	данные отсутствуют	данные отсутствуют
168	282693.86	1216331.62	данные отсутствуют	данные отсутствуют
169	282690.74	1216343.21	данные отсутствуют	данные отсутствуют
170	282676.26	1216339.31	данные отсутствуют	данные отсутствуют
171	282781.55	1216257.59	данные отсутствуют	данные отсутствуют
172	282783.87	1216264.56	данные отсутствуют	2.5
173	282794.84	1216262.96	данные отсутствуют	данные отсутствуют
174	282781.55	1216257.59	данные отсутствуют	данные отсутствуют
175	282794.84	1216262.96	данные отсутствуют	данные отсутствуют
176	282783.87	1216264.56	данные отсутствуют	данные отсутствуют

Государственный регистратор		ФГИС ЕГРН
полное наименование должности	подпись	инициалы, фамилия

М.П.

Выписка из Единого государственного реестра недвижимости об объекте недвижимости
Сведения о частях земельного участка

Земельный участок			
(вид объекта недвижимости)			
Лист № __ Раздела 4.2	Всего листов раздела 4.2 :	Всего разделов: __	Всего листов выписки: __
04.06.2019 № 99/2019/264681133			
Кадастровый номер:		44:07:110902:23	

Сведения о характерных точках границы части (частей) земельного участка				
Учетный номер части: 7				
Система координат: Местная СК Энгельс				
Зона №				
Номер точки	Координаты, м		Описание закрепления на местности	Средняя квадратическая погрешность определения координат характерных точек границы части земельного участка, м
	X	Y		
1	2	3	4	5
11	283033.83	1216386.22	данные отсутствуют	7.5
12	283048.83	1216386.21	данные отсутствуют	7.5
13	283048.84	1216398.21	данные отсутствуют	7.5
14	283033.84	1216398.22	данные отсутствуют	7.5
15	283033.83	1216386.22	данные отсутствуют	данные отсутствуют
16	283048.83	1216386.21	данные отсутствуют	данные отсутствуют
17	283048.84	1216398.21	данные отсутствуют	данные отсутствуют
18	283033.84	1216398.22	данные отсутствуют	данные отсутствуют
19	283010.83	1216399.51	данные отсутствуют	7.5
20	282986.84	1216400.35	данные отсутствуют	7.5
21	282986.32	1216385.36	данные отсутствуют	7.5
22	283010.3	1216384.52	данные отсутствуют	7.5
23	283010.83	1216399.51	данные отсутствуют	данные отсутствуют
24	282986.84	1216400.35	данные отсутствуют	данные отсутствуют
25	282986.32	1216385.36	данные отсутствуют	данные отсутствуют
26	283010.3	1216384.52	данные отсутствуют	данные отсутствуют

Государственный регистратор		ФГИС ЕГРН
полное наименование должности	подпись	инициалы, фамилия

М.П.

Выписка из Единого государственного реестра недвижимости об объекте недвижимости
Сведения о частях земельного участка

Земельный участок			
(вид объекта недвижимости)			
Лист № __ Раздела 4.2	Всего листов раздела 4.2 :	Всего разделов: __	Всего листов выписки: __
04.06.2019 № 99/2019/264681133			
Кадастровый номер:		44:07:110902:23	

Номер точки	Координаты, м		Описание закрепления на местности	Средняя квадратическая погрешность определения координат характерных точек границы части земельного участка, м
	X	Y		
1	2	3	4	5
27	282950.17	1216396.19	данные отсутствуют	7.5
28	282965.17	1216396.18	данные отсутствуют	7.5
29	282965.18	1216408.18	данные отсутствуют	7.5
30	282950.18	1216408.19	данные отсутствуют	7.5
31	282950.17	1216396.19	данные отсутствуют	данные отсутствуют
32	282965.17	1216396.18	данные отсутствуют	данные отсутствуют
33	282965.18	1216408.18	данные отсутствуют	данные отсутствуют
34	282950.18	1216408.19	данные отсутствуют	данные отсутствуют
35	282919.93	1216397.08	данные отсутствуют	7.5
36	282934.93	1216397.07	данные отсутствуют	7.5
37	282934.94	1216409.07	данные отсутствуют	7.5
38	282919.94	1216409.08	данные отсутствуют	7.5
39	282919.93	1216397.08	данные отсутствуют	данные отсутствуют
40	282934.93	1216397.07	данные отсутствуют	данные отсутствуют
41	282934.94	1216409.07	данные отсутствуют	данные отсутствуют
42	282919.94	1216409.08	данные отсутствуют	данные отсутствуют
43	282899.86	1216329.23	данные отсутствуют	7.5
Государственный регистратор				ФГИС ЕГРН
полное наименование должности		подпись		инициалы, фамилия

М.П.

Выписка из Единого государственного реестра недвижимости об объекте недвижимости
Сведения о частях земельного участка

Земельный участок			
(вид объекта недвижимости)			
Лист № __ Раздела 4.2	Всего листов раздела 4.2 :	Всего разделов: __	Всего листов выписки: __
04.06.2019 № 99/2019/264681133			
Кадастровый номер:		44:07:110902:23	

Номер точки	Координаты, м		Описание закрепления на местности	Средняя квадратическая погрешность определения координат характерных точек границы части земельного участка, м
	X	Y		
1	2	3	4	5
44	282907.28	1216316.19	данные отсутствуют	7.5
45	282917.71	1216322.13	данные отсутствуют	7.5
46	282910.29	1216335.16	данные отсутствуют	7.5
47	282899.86	1216329.23	данные отсутствуют	данные отсутствуют
48	282907.28	1216316.19	данные отсутствуют	данные отсутствуют
49	282917.71	1216322.13	данные отсутствуют	данные отсутствуют
50	282910.29	1216335.16	данные отсутствуют	данные отсутствуют
51	282876.51	1216357.17	данные отсутствуют	7.5
52	282889.27	1216365.05	данные отсутствуют	7.5
53	282882.98	1216375.26	данные отсутствуют	7.5
54	282870.21	1216367.39	данные отсутствуют	7.5
55	282876.51	1216357.17	данные отсутствуют	данные отсутствуют
56	282889.27	1216365.05	данные отсутствуют	данные отсутствуют
57	282882.98	1216375.26	данные отсутствуют	данные отсутствуют
58	282870.21	1216367.39	данные отсутствуют	данные отсутствуют
59	282879	1216409.09	данные отсутствуют	7.5
60	282894	1216409.08	данные отсутствуют	7.5
Государственный регистратор				ФГИС ЕГРН
полное наименование должности		подпись		инициалы, фамилия

М.П.

Выписка из Единого государственного реестра недвижимости об объекте недвижимости
Сведения о частях земельного участка

Земельный участок			
(вид объекта недвижимости)			
Лист № __ Раздела 4.2	Всего листов раздела 4.2 :	Всего разделов: __	Всего листов выписки: __
04.06.2019 № 99/2019/264681133			
Кадастровый номер:		44:07:110902:23	

Номер точки	Координаты, м		Описание закрепления на местности	Средняя квадратическая погрешность определения координат характерных точек границы части земельного участка, м
	X	Y		
1	2	3	4	5
61	282894.01	1216421.08	данные отсутствуют	7.5
62	282879.01	1216421.09	данные отсутствуют	7.5
63	282879	1216409.09	данные отсутствуют	данные отсутствуют
64	282894	1216409.08	данные отсутствуют	данные отсутствуют
65	282894.01	1216421.08	данные отсутствуют	данные отсутствуют
66	282879.01	1216421.09	данные отсутствуют	данные отсутствуют
67	282860.55	1216465.64	данные отсутствуют	7.5
68	282875.55	1216465.63	данные отсутствуют	7.5
69	282875.56	1216477.63	данные отсутствуют	7.5
70	282860.56	1216477.64	данные отсутствуют	7.5
71	282860.55	1216465.64	данные отсутствуют	данные отсутствуют
72	282875.55	1216465.63	данные отсутствуют	данные отсутствуют
73	282875.56	1216477.63	данные отсутствуют	данные отсутствуют
74	282860.56	1216477.64	данные отсутствуют	данные отсутствуют
75	282909.26	1216503.8	данные отсутствуют	7.5
76	282885.27	1216504.64	данные отсутствуют	7.5
77	282884.75	1216489.65	данные отсутствуют	7.5
Государственный регистратор				ФГИС ЕГРН
полное наименование должности		подпись		инициалы, фамилия

М.П.

Выписка из Единого государственного реестра недвижимости об объекте недвижимости
Сведения о частях земельного участка

Земельный участок			
(вид объекта недвижимости)			
Лист № __ Раздела 4.2	Всего листов раздела 4.2 :	Всего разделов: __	Всего листов выписки: __
04.06.2019 № 99/2019/264681133			
Кадастровый номер:		44:07:110902:23	

Номер точки	Координаты, м		Описание закрепления на местности	Средняя квадратическая погрешность определения координат характерных точек границы части земельного участка, м
	X	Y		
1	2	3	4	5
78	282908.73	1216488.81	данные отсутствуют	7.5
79	282909.26	1216503.8	данные отсутствуют	данные отсутствуют
80	282885.27	1216504.64	данные отсутствуют	данные отсутствуют
81	282884.75	1216489.65	данные отсутствуют	данные отсутствуют
82	282908.73	1216488.81	данные отсутствуют	данные отсутствуют
83	282841.93	1216333.56	данные отсутствуют	7.5
84	282854.6	1216341.59	данные отсутствуют	7.5
85	282848.17	1216351.72	данные отсутствуют	7.5
86	282835.5	1216343.7	данные отсутствуют	7.5
87	282841.93	1216333.56	данные отсутствуют	данные отсутствуют
88	282854.6	1216341.59	данные отсутствуют	данные отсутствуют
89	282848.17	1216351.72	данные отсутствуют	данные отсутствуют
90	282835.5	1216343.7	данные отсутствуют	данные отсутствуют
91	282824.49	1216430.86	данные отсутствуют	7.5
92	282813.33	1216452.12	данные отсутствуют	7.5
93	282800.04	1216445.14	данные отсутствуют	7.5
94	282811.22	1216423.91	данные отсутствуют	7.5
Государственный регистратор				ФГИС ЕГРН
полное наименование должности		подпись		инициалы, фамилия

М.П.

Выписка из Единого государственного реестра недвижимости об объекте недвижимости
Сведения о частях земельного участка

Земельный участок			
(вид объекта недвижимости)			
Лист № __ Раздела 4.2	Всего листов раздела 4.2 :	Всего разделов: __	Всего листов выписки: __
04.06.2019 № 99/2019/264681133			
Кадастровый номер:		44:07:110902:23	

Номер точки	Координаты, м		Описание закрепления на местности	Средняя квадратическая погрешность определения координат характерных точек границы части земельного участка, м
	X	Y		
1	2	3	4	5
95	282824.49	1216430.86	данные отсутствуют	данные отсутствуют
96	282813.33	1216452.12	данные отсутствуют	данные отсутствуют
97	282800.04	1216445.14	данные отсутствуют	данные отсутствуют
98	282811.22	1216423.91	данные отсутствуют	данные отсутствуют
99	282801.86	1216358.28	данные отсутствуют	7.5
100	282791.19	1216379.78	данные отсутствуют	7.5
101	282777.76	1216373.11	данные отсутствуют	7.5
102	282788.42	1216351.62	данные отсутствуют	7.5
103	282801.86	1216358.28	данные отсутствуют	данные отсутствуют
104	282791.19	1216379.78	данные отсутствуют	данные отсутствуют
105	282777.76	1216373.11	данные отсутствуют	данные отсутствуют
106	282788.42	1216351.62	данные отсутствуют	данные отсутствуют
107	282756.93	1216416.39	данные отсутствуют	7.5
108	282767.83	1216395.01	данные отсутствуют	7.5
109	282781.2	1216401.82	данные отсутствуют	7.5
110	282770.31	1216423.2	данные отсутствуют	7.5
111	282756.93	1216416.39	данные отсутствуют	данные отсутствуют
Государственный регистратор				ФГИС ЕГРН
полное наименование должности		подпись		инициалы, фамилия

М.П.

Выписка из Единого государственного реестра недвижимости об объекте недвижимости
Сведения о частях земельного участка

Земельный участок			
(вид объекта недвижимости)			
Лист № __ Раздела 4.2	Всего листов раздела 4.2 :	Всего разделов: __	Всего листов выписки: __
04.06.2019 № 99/2019/264681133			
Кадастровый номер:		44:07:110902:23	

Номер точки	Координаты, м		Описание закрепления на местности	Средняя квадратическая погрешность определения координат характерных точек границы части земельного участка, м
	X	Y		
1	2	3	4	5
112	282767.83	1216395.01	данные отсутствуют	данные отсутствуют
113	282781.2	1216401.82	данные отсутствуют	данные отсутствуют
114	282770.31	1216423.2	данные отсутствуют	данные отсутствуют
115	282756.61	1216444.48	данные отсутствуют	7.5
116	282744.69	1216465.31	данные отсутствуют	7.5
117	282731.67	1216457.85	данные отсутствуют	7.5
118	282743.6	1216437.03	данные отсутствуют	7.5
119	282756.61	1216444.48	данные отсутствуют	данные отсутствуют
120	282744.69	1216465.31	данные отсутствуют	данные отсутствуют
121	282731.67	1216457.85	данные отсутствуют	данные отсутствуют
122	282743.6	1216437.03	данные отсутствуют	данные отсутствуют
123	282747.53	1216341.3	данные отсутствуют	7.5
124	282739.01	1216363.74	данные отсутствуют	7.5
125	282724.99	1216358.41	данные отсутствуют	7.5
126	282733.51	1216335.98	данные отсутствуют	7.5
127	282747.53	1216341.3	данные отсутствуют	данные отсутствуют
128	282739.01	1216363.74	данные отсутствуют	данные отсутствуют
Государственный регистратор				ФГИС ЕГРН
полное наименование должности		подпись		инициалы, фамилия

М.П.

Выписка из Единого государственного реестра недвижимости об объекте недвижимости
Сведения о частях земельного участка

Земельный участок			
(вид объекта недвижимости)			
Лист № __ Раздела 4.2	Всего листов раздела 4.2 :	Всего разделов: __	Всего листов выписки: __
04.06.2019 № 99/2019/264681133			
Кадастровый номер:		44:07:110902:23	

Номер точки	Координаты, м		Описание закрепления на местности	Средняя квадратическая погрешность определения координат характерных точек границы части земельного участка, м
	X	Y		
1	2	3	4	5
129	282724.99	1216358.41	данные отсутствуют	данные отсутствуют
130	282733.51	1216335.98	данные отсутствуют	данные отсутствуют
131	282729	1216383.95	данные отсутствуют	7.5
132	282720.36	1216406.34	данные отсутствуют	7.5
133	282706.37	1216400.94	данные отсутствуют	7.5
134	282715	1216378.55	данные отсутствуют	7.5
135	282729	1216383.95	данные отсутствуют	данные отсутствуют
136	282720.36	1216406.34	данные отсутствуют	данные отсутствуют
137	282706.37	1216400.94	данные отсутствуют	данные отсутствуют
138	282715	1216378.55	данные отсутствуют	данные отсутствуют
139	282712.36	1216427.99	данные отсутствуют	7.5
140	282701.24	1216449.3	данные отсутствуют	7.5
141	282688.76	1216442.69	данные отсутствуют	7.5
142	282699.88	1216421.42	данные отсутствуют	7.5
143	282712.36	1216427.99	данные отсутствуют	данные отсутствуют
144	282701.24	1216449.3	данные отсутствуют	данные отсутствуют
145	282688.76	1216442.69	данные отсутствуют	данные отсутствуют
Государственный регистратор				ФГИС ЕГРН
полное наименование должности		подпись		инициалы, фамилия

М.П.

Выписка из Единого государственного реестра недвижимости об объекте недвижимости
Сведения о частях земельного участка

Земельный участок			
(вид объекта недвижимости)			
Лист № __ Раздела 4.2	Всего листов раздела 4.2 :	Всего разделов: __	Всего листов выписки: __
04.06.2019 № 99/2019/264681133			
Кадастровый номер:		44:07:110902:23	

Номер точки	Координаты, м		Описание закрепления на местности	Средняя квадратическая погрешность определения координат характерных точек границы части земельного участка, м
	X	Y		
1	2	3	4	5
146	282699.88	1216421.42	данные отсутствуют	данные отсутствуют
147	282792.72	1216293.92	данные отсутствуют	7.5
148	282804.88	1216302.71	данные отсутствуют	7.5
149	282797.85	1216312.44	данные отсутствуют	7.5
150	282785.69	1216303.65	данные отсутствуют	7.5
151	282792.72	1216293.92	данные отсутствуют	данные отсутствуют
152	282804.88	1216302.71	данные отсутствуют	данные отсутствуют
153	282797.85	1216312.44	данные отсутствуют	данные отсутствуют
154	282785.69	1216303.65	данные отсутствуют	данные отсутствуют
155	282689.89	1216270.23	данные отсутствуют	7.5
156	282704.59	1216273.24	данные отсутствуют	7.5
157	282702.18	1216285	данные отсутствуют	7.5
158	282687.49	1216281.99	данные отсутствуют	7.5
159	282689.89	1216270.23	данные отсутствуют	данные отсутствуют
160	282704.59	1216273.24	данные отсутствуют	данные отсутствуют
161	282702.18	1216285	данные отсутствуют	данные отсутствуют
162	282687.49	1216281.99	данные отсутствуют	данные отсутствуют
Государственный регистратор				ФГИС ЕГРН
полное наименование должности		подпись		инициалы, фамилия

М.П.

Выписка из Единого государственного реестра недвижимости об объекте недвижимости
Сведения о частях земельного участка

Земельный участок			
(вид объекта недвижимости)			
Лист № __ Раздела 4.2	Всего листов раздела 4.2 :	Всего разделов: __	Всего листов выписки: __
04.06.2019 № 99/2019/264681133			
Кадастровый номер:		44:07:110902:23	

Номер точки	Координаты, м		Описание закрепления на местности	Средняя квадратическая погрешность определения координат характерных точек границы части земельного участка, м
	X	Y		
1	2	3	4	5
163	282679.38	1216327.72	данные отсутствуют	7.5
164	282693.86	1216331.62	данные отсутствуют	7.5
165	282690.74	1216343.21	данные отсутствуют	7.5
166	282676.26	1216339.31	данные отсутствуют	7.5
167	282679.38	1216327.72	данные отсутствуют	данные отсутствуют
168	282693.86	1216331.62	данные отсутствуют	данные отсутствуют
169	282690.74	1216343.21	данные отсутствуют	данные отсутствуют
170	282676.26	1216339.31	данные отсутствуют	данные отсутствуют
171	282781.55	1216257.59	данные отсутствуют	данные отсутствуют
172	282783.87	1216264.56	данные отсутствуют	2.5
173	282794.84	1216262.96	данные отсутствуют	данные отсутствуют
174	282781.55	1216257.59	данные отсутствуют	данные отсутствуют
175	282794.84	1216262.96	данные отсутствуют	данные отсутствуют
176	282783.87	1216264.56	данные отсутствуют	данные отсутствуют

Государственный регистратор		ФГИС ЕГРН
полное наименование должности	подпись	инициалы, фамилия

М.П.

Выписка из Единого государственного реестра недвижимости об объекте недвижимости
Сведения о частях земельного участка

Земельный участок			
(вид объекта недвижимости)			
Лист № __ Раздела 4.2	Всего листов раздела 4.2 :	Всего разделов: __	Всего листов выписки: __
04.06.2019 № 99/2019/264681133			
Кадастровый номер:		44:07:110902:23	

Сведения о характерных точках границы части (частей) земельного участка				
Учетный номер части: 8				
Система координат: МСК-44				
Зона №				
Номер точки	Координаты, м		Описание закрепления на местности	Средняя квадратическая погрешность определения координат характерных точек границы части земельного участка, м
	X	Y		
1	2	3	4	5
11	283033.83	1216386.22	данные отсутствуют	7.5
12	283048.83	1216386.21	данные отсутствуют	7.5
13	283048.84	1216398.21	данные отсутствуют	7.5
14	283033.84	1216398.22	данные отсутствуют	7.5
15	283033.83	1216386.22	данные отсутствуют	данные отсутствуют
16	283048.83	1216386.21	данные отсутствуют	данные отсутствуют
17	283048.84	1216398.21	данные отсутствуют	данные отсутствуют
18	283033.84	1216398.22	данные отсутствуют	данные отсутствуют
19	283010.83	1216399.51	данные отсутствуют	7.5
20	282986.84	1216400.35	данные отсутствуют	7.5
21	282986.32	1216385.36	данные отсутствуют	7.5
22	283010.3	1216384.52	данные отсутствуют	7.5
23	283010.83	1216399.51	данные отсутствуют	данные отсутствуют
24	282986.84	1216400.35	данные отсутствуют	данные отсутствуют
25	282986.32	1216385.36	данные отсутствуют	данные отсутствуют
26	283010.3	1216384.52	данные отсутствуют	данные отсутствуют

Государственный регистратор		ФГИС ЕГРН
полное наименование должности	подпись	инициалы, фамилия

М.П.

Выписка из Единого государственного реестра недвижимости об объекте недвижимости
Сведения о частях земельного участка

Земельный участок			
(вид объекта недвижимости)			
Лист № __ Раздела 4.2	Всего листов раздела 4.2 :	Всего разделов: __	Всего листов выписки: __
04.06.2019 № 99/2019/264681133			
Кадастровый номер:		44:07:110902:23	

Номер точки	Координаты, м		Описание закрепления на местности	Средняя квадратическая погрешность определения координат характерных точек границы части земельного участка, м
	X	Y		
1	2	3	4	5
27	282950.17	1216396.19	данные отсутствуют	7.5
28	282965.17	1216396.18	данные отсутствуют	7.5
29	282965.18	1216408.18	данные отсутствуют	7.5
30	282950.18	1216408.19	данные отсутствуют	7.5
31	282950.17	1216396.19	данные отсутствуют	данные отсутствуют
32	282965.17	1216396.18	данные отсутствуют	данные отсутствуют
33	282965.18	1216408.18	данные отсутствуют	данные отсутствуют
34	282950.18	1216408.19	данные отсутствуют	данные отсутствуют
35	282919.93	1216397.08	данные отсутствуют	7.5
36	282934.93	1216397.07	данные отсутствуют	7.5
37	282934.94	1216409.07	данные отсутствуют	7.5
38	282919.94	1216409.08	данные отсутствуют	7.5
39	282919.93	1216397.08	данные отсутствуют	данные отсутствуют
40	282934.93	1216397.07	данные отсутствуют	данные отсутствуют
41	282934.94	1216409.07	данные отсутствуют	данные отсутствуют
42	282919.94	1216409.08	данные отсутствуют	данные отсутствуют
43	282899.86	1216329.23	данные отсутствуют	7.5
Государственный регистратор				ФГИС ЕГРН
полное наименование должности		подпись		инициалы, фамилия

М.П.

Выписка из Единого государственного реестра недвижимости об объекте недвижимости
Сведения о частях земельного участка

Земельный участок			
(вид объекта недвижимости)			
Лист № __ Раздела 4.2	Всего листов раздела 4.2 :	Всего разделов: __	Всего листов выписки: __
04.06.2019 № 99/2019/264681133			
Кадастровый номер:		44:07:110902:23	

Номер точки	Координаты, м		Описание закрепления на местности	Средняя квадратическая погрешность определения координат характерных точек границы части земельного участка, м
	X	Y		
1	2	3	4	5
44	282907.28	1216316.19	данные отсутствуют	7.5
45	282917.71	1216322.13	данные отсутствуют	7.5
46	282910.29	1216335.16	данные отсутствуют	7.5
47	282899.86	1216329.23	данные отсутствуют	данные отсутствуют
48	282907.28	1216316.19	данные отсутствуют	данные отсутствуют
49	282917.71	1216322.13	данные отсутствуют	данные отсутствуют
50	282910.29	1216335.16	данные отсутствуют	данные отсутствуют
51	282876.51	1216357.17	данные отсутствуют	7.5
52	282889.27	1216365.05	данные отсутствуют	7.5
53	282882.98	1216375.26	данные отсутствуют	7.5
54	282870.21	1216367.39	данные отсутствуют	7.5
55	282876.51	1216357.17	данные отсутствуют	данные отсутствуют
56	282889.27	1216365.05	данные отсутствуют	данные отсутствуют
57	282882.98	1216375.26	данные отсутствуют	данные отсутствуют
58	282870.21	1216367.39	данные отсутствуют	данные отсутствуют
59	282879	1216409.09	данные отсутствуют	7.5
60	282894	1216409.08	данные отсутствуют	7.5
Государственный регистратор				ФГИС ЕГРН
полное наименование должности		подпись		инициалы, фамилия

М.П.

Выписка из Единого государственного реестра недвижимости об объекте недвижимости

Сведения о частях земельного участка

Земельный участок			
(вид объекта недвижимости)			
Лист № __ Раздела 4.2	Всего листов раздела 4.2 :	Всего разделов: __	Всего листов выписки: __
04.06.2019 № 99/2019/264681133			
Кадастровый номер:		44:07:110902:23	

Номер точки	Координаты, м		Описание закрепления на местности	Средняя квадратическая погрешность определения координат характерных точек границы части земельного участка, м
	X	Y		
1	2	3	4	5
61	282894.01	1216421.08	данные отсутствуют	7.5
62	282879.01	1216421.09	данные отсутствуют	7.5
63	282879	1216409.09	данные отсутствуют	данные отсутствуют
64	282894	1216409.08	данные отсутствуют	данные отсутствуют
65	282894.01	1216421.08	данные отсутствуют	данные отсутствуют
66	282879.01	1216421.09	данные отсутствуют	данные отсутствуют
67	282860.55	1216465.64	данные отсутствуют	7.5
68	282875.55	1216465.63	данные отсутствуют	7.5
69	282875.56	1216477.63	данные отсутствуют	7.5
70	282860.56	1216477.64	данные отсутствуют	7.5
71	282860.55	1216465.64	данные отсутствуют	данные отсутствуют
72	282875.55	1216465.63	данные отсутствуют	данные отсутствуют
73	282875.56	1216477.63	данные отсутствуют	данные отсутствуют
74	282860.56	1216477.64	данные отсутствуют	данные отсутствуют
75	282909.26	1216503.8	данные отсутствуют	7.5
76	282885.27	1216504.64	данные отсутствуют	7.5
77	282884.75	1216489.65	данные отсутствуют	7.5
Государственный регистратор				ФГИС ЕГРН
полное наименование должности		подпись		инициалы, фамилия

М.П.

Выписка из Единого государственного реестра недвижимости об объекте недвижимости

Сведения о частях земельного участка

Земельный участок			
(вид объекта недвижимости)			
Лист № __ Раздела 4.2	Всего листов раздела 4.2 :	Всего разделов: __	Всего листов выписки: __
04.06.2019 № 99/2019/264681133			
Кадастровый номер:		44:07:110902:23	

Номер точки	Координаты, м		Описание закрепления на местности	Средняя квадратическая погрешность определения координат характерных точек границы части земельного участка, м
	X	Y		
1	2	3	4	5
78	282908.73	1216488.81	данные отсутствуют	7.5
79	282909.26	1216503.8	данные отсутствуют	данные отсутствуют
80	282885.27	1216504.64	данные отсутствуют	данные отсутствуют
81	282884.75	1216489.65	данные отсутствуют	данные отсутствуют
82	282908.73	1216488.81	данные отсутствуют	данные отсутствуют
83	282841.93	1216333.56	данные отсутствуют	7.5
84	282854.6	1216341.59	данные отсутствуют	7.5
85	282848.17	1216351.72	данные отсутствуют	7.5
86	282835.5	1216343.7	данные отсутствуют	7.5
87	282841.93	1216333.56	данные отсутствуют	данные отсутствуют
88	282854.6	1216341.59	данные отсутствуют	данные отсутствуют
89	282848.17	1216351.72	данные отсутствуют	данные отсутствуют
90	282835.5	1216343.7	данные отсутствуют	данные отсутствуют
91	282824.49	1216430.86	данные отсутствуют	7.5
92	282813.33	1216452.12	данные отсутствуют	7.5
93	282800.04	1216445.14	данные отсутствуют	7.5
94	282811.22	1216423.91	данные отсутствуют	7.5
Государственный регистратор				ФГИС ЕГРН
полное наименование должности		подпись		инициалы, фамилия

М.П.

Выписка из Единого государственного реестра недвижимости об объекте недвижимости
Сведения о частях земельного участка

Земельный участок			
(вид объекта недвижимости)			
Лист № __ Раздела 4.2	Всего листов раздела 4.2 :	Всего разделов: __	Всего листов выписки: __
04.06.2019 № 99/2019/264681133			
Кадастровый номер:		44:07:110902:23	

Номер точки	Координаты, м		Описание закрепления на местности	Средняя квадратическая погрешность определения координат характерных точек границы части земельного участка, м
	X	Y		
1	2	3	4	5
95	282824.49	1216430.86	данные отсутствуют	данные отсутствуют
96	282813.33	1216452.12	данные отсутствуют	данные отсутствуют
97	282800.04	1216445.14	данные отсутствуют	данные отсутствуют
98	282811.22	1216423.91	данные отсутствуют	данные отсутствуют
99	282801.86	1216358.28	данные отсутствуют	7.5
100	282791.19	1216379.78	данные отсутствуют	7.5
101	282777.76	1216373.11	данные отсутствуют	7.5
102	282788.42	1216351.62	данные отсутствуют	7.5
103	282801.86	1216358.28	данные отсутствуют	данные отсутствуют
104	282791.19	1216379.78	данные отсутствуют	данные отсутствуют
105	282777.76	1216373.11	данные отсутствуют	данные отсутствуют
106	282788.42	1216351.62	данные отсутствуют	данные отсутствуют
107	282756.93	1216416.39	данные отсутствуют	7.5
108	282767.83	1216395.01	данные отсутствуют	7.5
109	282781.2	1216401.82	данные отсутствуют	7.5
110	282770.31	1216423.2	данные отсутствуют	7.5
111	282756.93	1216416.39	данные отсутствуют	данные отсутствуют
Государственный регистратор				ФГИС ЕГРН
полное наименование должности		подпись		инициалы, фамилия

М.П.

Выписка из Единого государственного реестра недвижимости об объекте недвижимости
Сведения о частях земельного участка

Земельный участок			
(вид объекта недвижимости)			
Лист № __ Раздела 4.2	Всего листов раздела 4.2 :	Всего разделов: __	Всего листов выписки: __
04.06.2019 № 99/2019/264681133			
Кадастровый номер:		44:07:110902:23	

Номер точки	Координаты, м		Описание закрепления на местности	Средняя квадратическая погрешность определения координат характерных точек границы части земельного участка, м
	X	Y		
1	2	3	4	5
112	282767.83	1216395.01	данные отсутствуют	данные отсутствуют
113	282781.2	1216401.82	данные отсутствуют	данные отсутствуют
114	282770.31	1216423.2	данные отсутствуют	данные отсутствуют
115	282756.61	1216444.48	данные отсутствуют	7.5
116	282744.69	1216465.31	данные отсутствуют	7.5
117	282731.67	1216457.85	данные отсутствуют	7.5
118	282743.6	1216437.03	данные отсутствуют	7.5
119	282756.61	1216444.48	данные отсутствуют	данные отсутствуют
120	282744.69	1216465.31	данные отсутствуют	данные отсутствуют
121	282731.67	1216457.85	данные отсутствуют	данные отсутствуют
122	282743.6	1216437.03	данные отсутствуют	данные отсутствуют
123	282747.53	1216341.3	данные отсутствуют	7.5
124	282739.01	1216363.74	данные отсутствуют	7.5
125	282724.99	1216358.41	данные отсутствуют	7.5
126	282733.51	1216335.98	данные отсутствуют	7.5
127	282747.53	1216341.3	данные отсутствуют	данные отсутствуют
128	282739.01	1216363.74	данные отсутствуют	данные отсутствуют
Государственный регистратор				ФГИС ЕГРН
полное наименование должности		подпись		инициалы, фамилия

М.П.

Выписка из Единого государственного реестра недвижимости об объекте недвижимости
Сведения о частях земельного участка

Земельный участок			
(вид объекта недвижимости)			
Лист № __ Раздела 4.2	Всего листов раздела 4.2 :	Всего разделов: __	Всего листов выписки: __
04.06.2019 № 99/2019/264681133			
Кадастровый номер:		44:07:110902:23	

Номер точки	Координаты, м		Описание закрепления на местности	Средняя квадратическая погрешность определения координат характерных точек границы части земельного участка, м
	X	Y		
1	2	3	4	5
129	282724.99	1216358.41	данные отсутствуют	данные отсутствуют
130	282733.51	1216335.98	данные отсутствуют	данные отсутствуют
131	282729	1216383.95	данные отсутствуют	7.5
132	282720.36	1216406.34	данные отсутствуют	7.5
133	282706.37	1216400.94	данные отсутствуют	7.5
134	282715	1216378.55	данные отсутствуют	7.5
135	282729	1216383.95	данные отсутствуют	данные отсутствуют
136	282720.36	1216406.34	данные отсутствуют	данные отсутствуют
137	282706.37	1216400.94	данные отсутствуют	данные отсутствуют
138	282715	1216378.55	данные отсутствуют	данные отсутствуют
139	282712.36	1216427.99	данные отсутствуют	7.5
140	282701.24	1216449.3	данные отсутствуют	7.5
141	282688.76	1216442.69	данные отсутствуют	7.5
142	282699.88	1216421.42	данные отсутствуют	7.5
143	282712.36	1216427.99	данные отсутствуют	данные отсутствуют
144	282701.24	1216449.3	данные отсутствуют	данные отсутствуют
145	282688.76	1216442.69	данные отсутствуют	данные отсутствуют
Государственный регистратор				ФГИС ЕГРН
полное наименование должности		подпись		инициалы, фамилия

М.П.

Выписка из Единого государственного реестра недвижимости об объекте недвижимости
Сведения о частях земельного участка

Земельный участок			
(вид объекта недвижимости)			
Лист № __ Раздела 4.2	Всего листов раздела 4.2 :	Всего разделов: __	Всего листов выписки: __
04.06.2019 № 99/2019/264681133			
Кадастровый номер:		44:07:110902:23	

Номер точки	Координаты, м		Описание закрепления на местности	Средняя квадратическая погрешность определения координат характерных точек границы части земельного участка, м
	X	Y		
1	2	3	4	5
146	282699.88	1216421.42	данные отсутствуют	данные отсутствуют
147	282792.72	1216293.92	данные отсутствуют	7.5
148	282804.88	1216302.71	данные отсутствуют	7.5
149	282797.85	1216312.44	данные отсутствуют	7.5
150	282785.69	1216303.65	данные отсутствуют	7.5
151	282792.72	1216293.92	данные отсутствуют	данные отсутствуют
152	282804.88	1216302.71	данные отсутствуют	данные отсутствуют
153	282797.85	1216312.44	данные отсутствуют	данные отсутствуют
154	282785.69	1216303.65	данные отсутствуют	данные отсутствуют
155	282689.89	1216270.23	данные отсутствуют	7.5
156	282704.59	1216273.24	данные отсутствуют	7.5
157	282702.18	1216285	данные отсутствуют	7.5
158	282687.49	1216281.99	данные отсутствуют	7.5
159	282689.89	1216270.23	данные отсутствуют	данные отсутствуют
160	282704.59	1216273.24	данные отсутствуют	данные отсутствуют
161	282702.18	1216285	данные отсутствуют	данные отсутствуют
162	282687.49	1216281.99	данные отсутствуют	данные отсутствуют
Государственный регистратор				ФГИС ЕГРН
полное наименование должности		подпись		инициалы, фамилия

М.П.

Выписка из Единого государственного реестра недвижимости об объекте недвижимости
Сведения о частях земельного участка

Земельный участок			
(вид объекта недвижимости)			
Лист № __ Раздела 4.2	Всего листов раздела 4.2 :	Всего разделов: __	Всего листов выписки: __
04.06.2019 № 99/2019/264681133			
Кадастровый номер:		44:07:110902:23	

Номер точки	Координаты, м		Описание закрепления на местности	Средняя квадратическая погрешность определения координат характерных точек границы части земельного участка, м
	X	Y		
1	2	3	4	5
163	282679.38	1216327.72	данные отсутствуют	7.5
164	282693.86	1216331.62	данные отсутствуют	7.5
165	282690.74	1216343.21	данные отсутствуют	7.5
166	282676.26	1216339.31	данные отсутствуют	7.5
167	282679.38	1216327.72	данные отсутствуют	данные отсутствуют
168	282693.86	1216331.62	данные отсутствуют	данные отсутствуют
169	282690.74	1216343.21	данные отсутствуют	данные отсутствуют
170	282676.26	1216339.31	данные отсутствуют	данные отсутствуют
171	282781.55	1216257.59	данные отсутствуют	данные отсутствуют
172	282783.87	1216264.56	данные отсутствуют	2.5
173	282794.84	1216262.96	данные отсутствуют	данные отсутствуют
174	282781.55	1216257.59	данные отсутствуют	данные отсутствуют
175	282794.84	1216262.96	данные отсутствуют	данные отсутствуют
176	282783.87	1216264.56	данные отсутствуют	данные отсутствуют

Государственный регистратор		ФГИС ЕГРН
полное наименование должности	подпись	инициалы, фамилия

М.П.

Выписка из Единого государственного реестра недвижимости об объекте недвижимости
Сведения о частях земельного участка

Земельный участок			
(вид объекта недвижимости)			
Лист № __ Раздела 4.2	Всего листов раздела 4.2 :	Всего разделов: __	Всего листов выписки: __
04.06.2019 № 99/2019/264681133			
Кадастровый номер:		44:07:110902:23	

Сведения о характерных точках границы части (частей) земельного участка				
Учетный номер части: 8				
Система координат: Местная СК Энгельс				
Зона №				
Номер точки	Координаты, м		Описание закрепления на местности	Средняя квадратическая погрешность определения координат характерных точек границы части земельного участка, м
	X	Y		
1	2	3	4	5
11	283033.83	1216386.22	данные отсутствуют	7.5
12	283048.83	1216386.21	данные отсутствуют	7.5
13	283048.84	1216398.21	данные отсутствуют	7.5
14	283033.84	1216398.22	данные отсутствуют	7.5
15	283033.83	1216386.22	данные отсутствуют	данные отсутствуют
16	283048.83	1216386.21	данные отсутствуют	данные отсутствуют
17	283048.84	1216398.21	данные отсутствуют	данные отсутствуют
18	283033.84	1216398.22	данные отсутствуют	данные отсутствуют
19	283010.83	1216399.51	данные отсутствуют	7.5
20	282986.84	1216400.35	данные отсутствуют	7.5
21	282986.32	1216385.36	данные отсутствуют	7.5
22	283010.3	1216384.52	данные отсутствуют	7.5
23	283010.83	1216399.51	данные отсутствуют	данные отсутствуют
24	282986.84	1216400.35	данные отсутствуют	данные отсутствуют
25	282986.32	1216385.36	данные отсутствуют	данные отсутствуют
26	283010.3	1216384.52	данные отсутствуют	данные отсутствуют

Государственный регистратор		ФГИС ЕГРН
полное наименование должности	подпись	инициалы, фамилия

М.П.

Выписка из Единого государственного реестра недвижимости об объекте недвижимости
Сведения о частях земельного участка

Земельный участок			
(вид объекта недвижимости)			
Лист № __ Раздела 4.2	Всего листов раздела 4.2 :	Всего разделов: __	Всего листов выписки: __
04.06.2019 № 99/2019/264681133			
Кадастровый номер:		44:07:110902:23	

Номер точки	Координаты, м		Описание закрепления на местности	Средняя квадратическая погрешность определения координат характерных точек границы части земельного участка, м
	X	Y		
1	2	3	4	5
27	282950.17	1216396.19	данные отсутствуют	7.5
28	282965.17	1216396.18	данные отсутствуют	7.5
29	282965.18	1216408.18	данные отсутствуют	7.5
30	282950.18	1216408.19	данные отсутствуют	7.5
31	282950.17	1216396.19	данные отсутствуют	данные отсутствуют
32	282965.17	1216396.18	данные отсутствуют	данные отсутствуют
33	282965.18	1216408.18	данные отсутствуют	данные отсутствуют
34	282950.18	1216408.19	данные отсутствуют	данные отсутствуют
35	282919.93	1216397.08	данные отсутствуют	7.5
36	282934.93	1216397.07	данные отсутствуют	7.5
37	282934.94	1216409.07	данные отсутствуют	7.5
38	282919.94	1216409.08	данные отсутствуют	7.5
39	282919.93	1216397.08	данные отсутствуют	данные отсутствуют
40	282934.93	1216397.07	данные отсутствуют	данные отсутствуют
41	282934.94	1216409.07	данные отсутствуют	данные отсутствуют
42	282919.94	1216409.08	данные отсутствуют	данные отсутствуют
43	282899.86	1216329.23	данные отсутствуют	7.5
Государственный регистратор				ФГИС ЕГРН
полное наименование должности		подпись		инициалы, фамилия

М.П.

Выписка из Единого государственного реестра недвижимости об объекте недвижимости
Сведения о частях земельного участка

Земельный участок			
(вид объекта недвижимости)			
Лист № __ Раздела 4.2	Всего листов раздела 4.2 :	Всего разделов: __	Всего листов выписки: __
04.06.2019 № 99/2019/264681133			
Кадастровый номер:		44:07:110902:23	

Номер точки	Координаты, м		Описание закрепления на местности	Средняя квадратическая погрешность определения координат характерных точек границы части земельного участка, м
	X	Y		
1	2	3	4	5
44	282907.28	1216316.19	данные отсутствуют	7.5
45	282917.71	1216322.13	данные отсутствуют	7.5
46	282910.29	1216335.16	данные отсутствуют	7.5
47	282899.86	1216329.23	данные отсутствуют	данные отсутствуют
48	282907.28	1216316.19	данные отсутствуют	данные отсутствуют
49	282917.71	1216322.13	данные отсутствуют	данные отсутствуют
50	282910.29	1216335.16	данные отсутствуют	данные отсутствуют
51	282876.51	1216357.17	данные отсутствуют	7.5
52	282889.27	1216365.05	данные отсутствуют	7.5
53	282882.98	1216375.26	данные отсутствуют	7.5
54	282870.21	1216367.39	данные отсутствуют	7.5
55	282876.51	1216357.17	данные отсутствуют	данные отсутствуют
56	282889.27	1216365.05	данные отсутствуют	данные отсутствуют
57	282882.98	1216375.26	данные отсутствуют	данные отсутствуют
58	282870.21	1216367.39	данные отсутствуют	данные отсутствуют
59	282879	1216409.09	данные отсутствуют	7.5
60	282894	1216409.08	данные отсутствуют	7.5
Государственный регистратор				ФГИС ЕГРН
полное наименование должности		подпись		инициалы, фамилия

М.П.

Выписка из Единого государственного реестра недвижимости об объекте недвижимости
Сведения о частях земельного участка

Земельный участок			
(вид объекта недвижимости)			
Лист № __ Раздела 4.2	Всего листов раздела 4.2 :	Всего разделов: __	Всего листов выписки: __
04.06.2019 № 99/2019/264681133			
Кадастровый номер:		44:07:110902:23	

Номер точки	Координаты, м		Описание закрепления на местности	Средняя квадратическая погрешность определения координат характерных точек границы части земельного участка, м
	X	Y		
1	2	3	4	5
61	282894.01	1216421.08	данные отсутствуют	7.5
62	282879.01	1216421.09	данные отсутствуют	7.5
63	282879	1216409.09	данные отсутствуют	данные отсутствуют
64	282894	1216409.08	данные отсутствуют	данные отсутствуют
65	282894.01	1216421.08	данные отсутствуют	данные отсутствуют
66	282879.01	1216421.09	данные отсутствуют	данные отсутствуют
67	282860.55	1216465.64	данные отсутствуют	7.5
68	282875.55	1216465.63	данные отсутствуют	7.5
69	282875.56	1216477.63	данные отсутствуют	7.5
70	282860.56	1216477.64	данные отсутствуют	7.5
71	282860.55	1216465.64	данные отсутствуют	данные отсутствуют
72	282875.55	1216465.63	данные отсутствуют	данные отсутствуют
73	282875.56	1216477.63	данные отсутствуют	данные отсутствуют
74	282860.56	1216477.64	данные отсутствуют	данные отсутствуют
75	282909.26	1216503.8	данные отсутствуют	7.5
76	282885.27	1216504.64	данные отсутствуют	7.5
77	282884.75	1216489.65	данные отсутствуют	7.5
Государственный регистратор				ФГИС ЕГРН
полное наименование должности		подпись		инициалы, фамилия

М.П.

Выписка из Единого государственного реестра недвижимости об объекте недвижимости
Сведения о частях земельного участка

Земельный участок			
(вид объекта недвижимости)			
Лист № __ Раздела 4.2	Всего листов раздела 4.2 :	Всего разделов: __	Всего листов выписки: __
04.06.2019 № 99/2019/264681133			
Кадастровый номер:		44:07:110902:23	

Номер точки	Координаты, м		Описание закрепления на местности	Средняя квадратическая погрешность определения координат характерных точек границы части земельного участка, м
	X	Y		
1	2	3	4	5
78	282908.73	1216488.81	данные отсутствуют	7.5
79	282909.26	1216503.8	данные отсутствуют	данные отсутствуют
80	282885.27	1216504.64	данные отсутствуют	данные отсутствуют
81	282884.75	1216489.65	данные отсутствуют	данные отсутствуют
82	282908.73	1216488.81	данные отсутствуют	данные отсутствуют
83	282841.93	1216333.56	данные отсутствуют	7.5
84	282854.6	1216341.59	данные отсутствуют	7.5
85	282848.17	1216351.72	данные отсутствуют	7.5
86	282835.5	1216343.7	данные отсутствуют	7.5
87	282841.93	1216333.56	данные отсутствуют	данные отсутствуют
88	282854.6	1216341.59	данные отсутствуют	данные отсутствуют
89	282848.17	1216351.72	данные отсутствуют	данные отсутствуют
90	282835.5	1216343.7	данные отсутствуют	данные отсутствуют
91	282824.49	1216430.86	данные отсутствуют	7.5
92	282813.33	1216452.12	данные отсутствуют	7.5
93	282800.04	1216445.14	данные отсутствуют	7.5
94	282811.22	1216423.91	данные отсутствуют	7.5
Государственный регистратор				ФГИС ЕГРН
полное наименование должности		подпись		инициалы, фамилия

М.П.

Выписка из Единого государственного реестра недвижимости об объекте недвижимости
Сведения о частях земельного участка

Земельный участок			
(вид объекта недвижимости)			
Лист № __ Раздела 4.2	Всего листов раздела 4.2 :	Всего разделов: __	Всего листов выписки: __
04.06.2019 № 99/2019/264681133			
Кадастровый номер:		44:07:110902:23	

Номер точки	Координаты, м		Описание закрепления на местности	Средняя квадратическая погрешность определения координат характерных точек границы части земельного участка, м
	X	Y		
1	2	3	4	5
95	282824.49	1216430.86	данные отсутствуют	данные отсутствуют
96	282813.33	1216452.12	данные отсутствуют	данные отсутствуют
97	282800.04	1216445.14	данные отсутствуют	данные отсутствуют
98	282811.22	1216423.91	данные отсутствуют	данные отсутствуют
99	282801.86	1216358.28	данные отсутствуют	7.5
100	282791.19	1216379.78	данные отсутствуют	7.5
101	282777.76	1216373.11	данные отсутствуют	7.5
102	282788.42	1216351.62	данные отсутствуют	7.5
103	282801.86	1216358.28	данные отсутствуют	данные отсутствуют
104	282791.19	1216379.78	данные отсутствуют	данные отсутствуют
105	282777.76	1216373.11	данные отсутствуют	данные отсутствуют
106	282788.42	1216351.62	данные отсутствуют	данные отсутствуют
107	282756.93	1216416.39	данные отсутствуют	7.5
108	282767.83	1216395.01	данные отсутствуют	7.5
109	282781.2	1216401.82	данные отсутствуют	7.5
110	282770.31	1216423.2	данные отсутствуют	7.5
111	282756.93	1216416.39	данные отсутствуют	данные отсутствуют
Государственный регистратор				ФГИС ЕГРН
полное наименование должности		подпись		инициалы, фамилия

М.П.

Выписка из Единого государственного реестра недвижимости об объекте недвижимости
Сведения о частях земельного участка

Земельный участок			
(вид объекта недвижимости)			
Лист № __ Раздела 4.2	Всего листов раздела 4.2 :	Всего разделов: __	Всего листов выписки: __
04.06.2019 № 99/2019/264681133			
Кадастровый номер:		44:07:110902:23	

Номер точки	Координаты, м		Описание закрепления на местности	Средняя квадратическая погрешность определения координат характерных точек границы части земельного участка, м
	X	Y		
1	2	3	4	5
112	282767.83	1216395.01	данные отсутствуют	данные отсутствуют
113	282781.2	1216401.82	данные отсутствуют	данные отсутствуют
114	282770.31	1216423.2	данные отсутствуют	данные отсутствуют
115	282756.61	1216444.48	данные отсутствуют	7.5
116	282744.69	1216465.31	данные отсутствуют	7.5
117	282731.67	1216457.85	данные отсутствуют	7.5
118	282743.6	1216437.03	данные отсутствуют	7.5
119	282756.61	1216444.48	данные отсутствуют	данные отсутствуют
120	282744.69	1216465.31	данные отсутствуют	данные отсутствуют
121	282731.67	1216457.85	данные отсутствуют	данные отсутствуют
122	282743.6	1216437.03	данные отсутствуют	данные отсутствуют
123	282747.53	1216341.3	данные отсутствуют	7.5
124	282739.01	1216363.74	данные отсутствуют	7.5
125	282724.99	1216358.41	данные отсутствуют	7.5
126	282733.51	1216335.98	данные отсутствуют	7.5
127	282747.53	1216341.3	данные отсутствуют	данные отсутствуют
128	282739.01	1216363.74	данные отсутствуют	данные отсутствуют
Государственный регистратор				ФГИС ЕГРН
полное наименование должности		подпись		инициалы, фамилия

М.П.

Выписка из Единого государственного реестра недвижимости об объекте недвижимости
Сведения о частях земельного участка

Земельный участок			
(вид объекта недвижимости)			
Лист № __ Раздела 4.2	Всего листов раздела 4.2 :	Всего разделов: __	Всего листов выписки: __
04.06.2019 № 99/2019/264681133			
Кадастровый номер:		44:07:110902:23	

Номер точки	Координаты, м		Описание закрепления на местности	Средняя квадратическая погрешность определения координат характерных точек границы части земельного участка, м
	X	Y		
1	2	3	4	5
129	282724.99	1216358.41	данные отсутствуют	данные отсутствуют
130	282733.51	1216335.98	данные отсутствуют	данные отсутствуют
131	282729	1216383.95	данные отсутствуют	7.5
132	282720.36	1216406.34	данные отсутствуют	7.5
133	282706.37	1216400.94	данные отсутствуют	7.5
134	282715	1216378.55	данные отсутствуют	7.5
135	282729	1216383.95	данные отсутствуют	данные отсутствуют
136	282720.36	1216406.34	данные отсутствуют	данные отсутствуют
137	282706.37	1216400.94	данные отсутствуют	данные отсутствуют
138	282715	1216378.55	данные отсутствуют	данные отсутствуют
139	282712.36	1216427.99	данные отсутствуют	7.5
140	282701.24	1216449.3	данные отсутствуют	7.5
141	282688.76	1216442.69	данные отсутствуют	7.5
142	282699.88	1216421.42	данные отсутствуют	7.5
143	282712.36	1216427.99	данные отсутствуют	данные отсутствуют
144	282701.24	1216449.3	данные отсутствуют	данные отсутствуют
145	282688.76	1216442.69	данные отсутствуют	данные отсутствуют
Государственный регистратор				ФГИС ЕГРН
полное наименование должности		подпись		инициалы, фамилия

М.П.

Выписка из Единого государственного реестра недвижимости об объекте недвижимости
Сведения о частях земельного участка

Земельный участок			
(вид объекта недвижимости)			
Лист № __ Раздела 4.2	Всего листов раздела 4.2 :	Всего разделов: __	Всего листов выписки: __
04.06.2019 № 99/2019/264681133			
Кадастровый номер:		44:07:110902:23	

Номер точки	Координаты, м		Описание закрепления на местности	Средняя квадратическая погрешность определения координат характерных точек границы части земельного участка, м
	X	Y		
1	2	3	4	5
146	282699.88	1216421.42	данные отсутствуют	данные отсутствуют
147	282792.72	1216293.92	данные отсутствуют	7.5
148	282804.88	1216302.71	данные отсутствуют	7.5
149	282797.85	1216312.44	данные отсутствуют	7.5
150	282785.69	1216303.65	данные отсутствуют	7.5
151	282792.72	1216293.92	данные отсутствуют	данные отсутствуют
152	282804.88	1216302.71	данные отсутствуют	данные отсутствуют
153	282797.85	1216312.44	данные отсутствуют	данные отсутствуют
154	282785.69	1216303.65	данные отсутствуют	данные отсутствуют
155	282689.89	1216270.23	данные отсутствуют	7.5
156	282704.59	1216273.24	данные отсутствуют	7.5
157	282702.18	1216285	данные отсутствуют	7.5
158	282687.49	1216281.99	данные отсутствуют	7.5
159	282689.89	1216270.23	данные отсутствуют	данные отсутствуют
160	282704.59	1216273.24	данные отсутствуют	данные отсутствуют
161	282702.18	1216285	данные отсутствуют	данные отсутствуют
162	282687.49	1216281.99	данные отсутствуют	данные отсутствуют
Государственный регистратор				ФГИС ЕГРН
полное наименование должности		подпись		инициалы, фамилия

М.П.

Выписка из Единого государственного реестра недвижимости об объекте недвижимости
Сведения о частях земельного участка

Земельный участок			
(вид объекта недвижимости)			
Лист № __ Раздела 4.2	Всего листов раздела 4.2 :	Всего разделов: __	Всего листов выписки: __
04.06.2019 № 99/2019/264681133			
Кадастровый номер:		44:07:110902:23	

Номер точки	Координаты, м		Описание закрепления на местности	Средняя квадратическая погрешность определения координат характерных точек границы части земельного участка, м
	X	Y		
1	2	3	4	5
163	282679.38	1216327.72	данные отсутствуют	7.5
164	282693.86	1216331.62	данные отсутствуют	7.5
165	282690.74	1216343.21	данные отсутствуют	7.5
166	282676.26	1216339.31	данные отсутствуют	7.5
167	282679.38	1216327.72	данные отсутствуют	данные отсутствуют
168	282693.86	1216331.62	данные отсутствуют	данные отсутствуют
169	282690.74	1216343.21	данные отсутствуют	данные отсутствуют
170	282676.26	1216339.31	данные отсутствуют	данные отсутствуют
171	282781.55	1216257.59	данные отсутствуют	данные отсутствуют
172	282783.87	1216264.56	данные отсутствуют	2.5
173	282794.84	1216262.96	данные отсутствуют	данные отсутствуют
174	282781.55	1216257.59	данные отсутствуют	данные отсутствуют
175	282794.84	1216262.96	данные отсутствуют	данные отсутствуют
176	282783.87	1216264.56	данные отсутствуют	данные отсутствуют

Государственный регистратор		ФГИС ЕГРН
полное наименование должности	подпись	инициалы, фамилия

М.П.

Выписка из Единого государственного реестра недвижимости об объекте недвижимости
Сведения о частях земельного участка

Земельный участок			
(вид объекта недвижимости)			
Лист № __ Раздела 4.2	Всего листов раздела 4.2 :	Всего разделов: __	Всего листов выписки: __
04.06.2019 № 99/2019/264681133			
Кадастровый номер:		44:07:110902:23	

Сведения о характерных точках границы части (частей) земельного участка				
Учетный номер части: 9				
Система координат: МСК-44				
Зона №				
Номер точки	Координаты, м		Описание закрепления на местности	Средняя квадратическая погрешность определения координат характерных точек границы части земельного участка, м
	X	Y		
1	2	3	4	5
11	283033.83	1216386.22	данные отсутствуют	7.5
12	283048.83	1216386.21	данные отсутствуют	7.5
13	283048.84	1216398.21	данные отсутствуют	7.5
14	283033.84	1216398.22	данные отсутствуют	7.5
15	283033.83	1216386.22	данные отсутствуют	данные отсутствуют
16	283048.83	1216386.21	данные отсутствуют	данные отсутствуют
17	283048.84	1216398.21	данные отсутствуют	данные отсутствуют
18	283033.84	1216398.22	данные отсутствуют	данные отсутствуют
19	283010.83	1216399.51	данные отсутствуют	7.5
20	282986.84	1216400.35	данные отсутствуют	7.5
21	282986.32	1216385.36	данные отсутствуют	7.5
22	283010.3	1216384.52	данные отсутствуют	7.5
23	283010.83	1216399.51	данные отсутствуют	данные отсутствуют
24	282986.84	1216400.35	данные отсутствуют	данные отсутствуют
25	282986.32	1216385.36	данные отсутствуют	данные отсутствуют
26	283010.3	1216384.52	данные отсутствуют	данные отсутствуют

Государственный регистратор		ФГИС ЕГРН
полное наименование должности	подпись	инициалы, фамилия

М.П.

Выписка из Единого государственного реестра недвижимости об объекте недвижимости
Сведения о частях земельного участка

Земельный участок			
(вид объекта недвижимости)			
Лист № __ Раздела 4.2	Всего листов раздела 4.2 :	Всего разделов: __	Всего листов выписки: __
04.06.2019 № 99/2019/264681133			
Кадастровый номер:		44:07:110902:23	

Номер точки	Координаты, м		Описание закрепления на местности	Средняя квадратическая погрешность определения координат характерных точек границы части земельного участка, м
	X	Y		
1	2	3	4	5
27	282950.17	1216396.19	данные отсутствуют	7.5
28	282965.17	1216396.18	данные отсутствуют	7.5
29	282965.18	1216408.18	данные отсутствуют	7.5
30	282950.18	1216408.19	данные отсутствуют	7.5
31	282950.17	1216396.19	данные отсутствуют	данные отсутствуют
32	282965.17	1216396.18	данные отсутствуют	данные отсутствуют
33	282965.18	1216408.18	данные отсутствуют	данные отсутствуют
34	282950.18	1216408.19	данные отсутствуют	данные отсутствуют
35	282919.93	1216397.08	данные отсутствуют	7.5
36	282934.93	1216397.07	данные отсутствуют	7.5
37	282934.94	1216409.07	данные отсутствуют	7.5
38	282919.94	1216409.08	данные отсутствуют	7.5
39	282919.93	1216397.08	данные отсутствуют	данные отсутствуют
40	282934.93	1216397.07	данные отсутствуют	данные отсутствуют
41	282934.94	1216409.07	данные отсутствуют	данные отсутствуют
42	282919.94	1216409.08	данные отсутствуют	данные отсутствуют
43	282899.86	1216329.23	данные отсутствуют	7.5
Государственный регистратор				ФГИС ЕГРН
полное наименование должности		подпись		инициалы, фамилия

М.П.

Выписка из Единого государственного реестра недвижимости об объекте недвижимости
Сведения о частях земельного участка

Земельный участок			
(вид объекта недвижимости)			
Лист № __ Раздела 4.2	Всего листов раздела 4.2 :	Всего разделов: __	Всего листов выписки: __
04.06.2019 № 99/2019/264681133			
Кадастровый номер:		44:07:110902:23	

Номер точки	Координаты, м		Описание закрепления на местности	Средняя квадратическая погрешность определения координат характерных точек границы части земельного участка, м
	X	Y		
1	2	3	4	5
44	282907.28	1216316.19	данные отсутствуют	7.5
45	282917.71	1216322.13	данные отсутствуют	7.5
46	282910.29	1216335.16	данные отсутствуют	7.5
47	282899.86	1216329.23	данные отсутствуют	данные отсутствуют
48	282907.28	1216316.19	данные отсутствуют	данные отсутствуют
49	282917.71	1216322.13	данные отсутствуют	данные отсутствуют
50	282910.29	1216335.16	данные отсутствуют	данные отсутствуют
51	282876.51	1216357.17	данные отсутствуют	7.5
52	282889.27	1216365.05	данные отсутствуют	7.5
53	282882.98	1216375.26	данные отсутствуют	7.5
54	282870.21	1216367.39	данные отсутствуют	7.5
55	282876.51	1216357.17	данные отсутствуют	данные отсутствуют
56	282889.27	1216365.05	данные отсутствуют	данные отсутствуют
57	282882.98	1216375.26	данные отсутствуют	данные отсутствуют
58	282870.21	1216367.39	данные отсутствуют	данные отсутствуют
59	282879	1216409.09	данные отсутствуют	7.5
60	282894	1216409.08	данные отсутствуют	7.5
Государственный регистратор				ФГИС ЕГРН
полное наименование должности		подпись		инициалы, фамилия

М.П.

Выписка из Единого государственного реестра недвижимости об объекте недвижимости
Сведения о частях земельного участка

Земельный участок			
(вид объекта недвижимости)			
Лист № __ Раздела 4.2	Всего листов раздела 4.2 :	Всего разделов: __	Всего листов выписки: __
04.06.2019 № 99/2019/264681133			
Кадастровый номер:		44:07:110902:23	

Номер точки	Координаты, м		Описание закрепления на местности	Средняя квадратическая погрешность определения координат характерных точек границы части земельного участка, м
	X	Y		
1	2	3	4	5
61	282894.01	1216421.08	данные отсутствуют	7.5
62	282879.01	1216421.09	данные отсутствуют	7.5
63	282879	1216409.09	данные отсутствуют	данные отсутствуют
64	282894	1216409.08	данные отсутствуют	данные отсутствуют
65	282894.01	1216421.08	данные отсутствуют	данные отсутствуют
66	282879.01	1216421.09	данные отсутствуют	данные отсутствуют
67	282860.55	1216465.64	данные отсутствуют	7.5
68	282875.55	1216465.63	данные отсутствуют	7.5
69	282875.56	1216477.63	данные отсутствуют	7.5
70	282860.56	1216477.64	данные отсутствуют	7.5
71	282860.55	1216465.64	данные отсутствуют	данные отсутствуют
72	282875.55	1216465.63	данные отсутствуют	данные отсутствуют
73	282875.56	1216477.63	данные отсутствуют	данные отсутствуют
74	282860.56	1216477.64	данные отсутствуют	данные отсутствуют
75	282909.26	1216503.8	данные отсутствуют	7.5
76	282885.27	1216504.64	данные отсутствуют	7.5
77	282884.75	1216489.65	данные отсутствуют	7.5
Государственный регистратор				ФГИС ЕГРН
полное наименование должности		подпись		инициалы, фамилия

М.П.

Выписка из Единого государственного реестра недвижимости об объекте недвижимости
Сведения о частях земельного участка

Земельный участок			
(вид объекта недвижимости)			
Лист № __ Раздела 4.2	Всего листов раздела 4.2 :	Всего разделов: __	Всего листов выписки: __
04.06.2019 № 99/2019/264681133			
Кадастровый номер:		44:07:110902:23	

Номер точки	Координаты, м		Описание закрепления на местности	Средняя квадратическая погрешность определения координат характерных точек границы части земельного участка, м
	X	Y		
1	2	3	4	5
78	282908.73	1216488.81	данные отсутствуют	7.5
79	282909.26	1216503.8	данные отсутствуют	данные отсутствуют
80	282885.27	1216504.64	данные отсутствуют	данные отсутствуют
81	282884.75	1216489.65	данные отсутствуют	данные отсутствуют
82	282908.73	1216488.81	данные отсутствуют	данные отсутствуют
83	282841.93	1216333.56	данные отсутствуют	7.5
84	282854.6	1216341.59	данные отсутствуют	7.5
85	282848.17	1216351.72	данные отсутствуют	7.5
86	282835.5	1216343.7	данные отсутствуют	7.5
87	282841.93	1216333.56	данные отсутствуют	данные отсутствуют
88	282854.6	1216341.59	данные отсутствуют	данные отсутствуют
89	282848.17	1216351.72	данные отсутствуют	данные отсутствуют
90	282835.5	1216343.7	данные отсутствуют	данные отсутствуют
91	282824.49	1216430.86	данные отсутствуют	7.5
92	282813.33	1216452.12	данные отсутствуют	7.5
93	282800.04	1216445.14	данные отсутствуют	7.5
94	282811.22	1216423.91	данные отсутствуют	7.5
Государственный регистратор				ФГИС ЕГРН
полное наименование должности		подпись		инициалы, фамилия

М.П.

Выписка из Единого государственного реестра недвижимости об объекте недвижимости
Сведения о частях земельного участка

Земельный участок			
(вид объекта недвижимости)			
Лист № __ Раздела 4.2	Всего листов раздела 4.2 :	Всего разделов: __	Всего листов выписки: __
04.06.2019 № 99/2019/264681133			
Кадастровый номер:		44:07:110902:23	

Номер точки	Координаты, м		Описание закрепления на местности	Средняя квадратическая погрешность определения координат характерных точек границы части земельного участка, м
	X	Y		
1	2	3	4	5
95	282824.49	1216430.86	данные отсутствуют	данные отсутствуют
96	282813.33	1216452.12	данные отсутствуют	данные отсутствуют
97	282800.04	1216445.14	данные отсутствуют	данные отсутствуют
98	282811.22	1216423.91	данные отсутствуют	данные отсутствуют
99	282801.86	1216358.28	данные отсутствуют	7.5
100	282791.19	1216379.78	данные отсутствуют	7.5
101	282777.76	1216373.11	данные отсутствуют	7.5
102	282788.42	1216351.62	данные отсутствуют	7.5
103	282801.86	1216358.28	данные отсутствуют	данные отсутствуют
104	282791.19	1216379.78	данные отсутствуют	данные отсутствуют
105	282777.76	1216373.11	данные отсутствуют	данные отсутствуют
106	282788.42	1216351.62	данные отсутствуют	данные отсутствуют
107	282756.93	1216416.39	данные отсутствуют	7.5
108	282767.83	1216395.01	данные отсутствуют	7.5
109	282781.2	1216401.82	данные отсутствуют	7.5
110	282770.31	1216423.2	данные отсутствуют	7.5
111	282756.93	1216416.39	данные отсутствуют	данные отсутствуют
Государственный регистратор				ФГИС ЕГРН
полное наименование должности		подпись		инициалы, фамилия

М.П.

Выписка из Единого государственного реестра недвижимости об объекте недвижимости
Сведения о частях земельного участка

Земельный участок			
(вид объекта недвижимости)			
Лист № __ Раздела 4.2	Всего листов раздела 4.2 :	Всего разделов: __	Всего листов выписки: __
04.06.2019 № 99/2019/264681133			
Кадастровый номер:		44:07:110902:23	

Номер точки	Координаты, м		Описание закрепления на местности	Средняя квадратическая погрешность определения координат характерных точек границы части земельного участка, м
	X	Y		
1	2	3	4	5
112	282767.83	1216395.01	данные отсутствуют	данные отсутствуют
113	282781.2	1216401.82	данные отсутствуют	данные отсутствуют
114	282770.31	1216423.2	данные отсутствуют	данные отсутствуют
115	282756.61	1216444.48	данные отсутствуют	7.5
116	282744.69	1216465.31	данные отсутствуют	7.5
117	282731.67	1216457.85	данные отсутствуют	7.5
118	282743.6	1216437.03	данные отсутствуют	7.5
119	282756.61	1216444.48	данные отсутствуют	данные отсутствуют
120	282744.69	1216465.31	данные отсутствуют	данные отсутствуют
121	282731.67	1216457.85	данные отсутствуют	данные отсутствуют
122	282743.6	1216437.03	данные отсутствуют	данные отсутствуют
123	282747.53	1216341.3	данные отсутствуют	7.5
124	282739.01	1216363.74	данные отсутствуют	7.5
125	282724.99	1216358.41	данные отсутствуют	7.5
126	282733.51	1216335.98	данные отсутствуют	7.5
127	282747.53	1216341.3	данные отсутствуют	данные отсутствуют
128	282739.01	1216363.74	данные отсутствуют	данные отсутствуют
Государственный регистратор				ФГИС ЕГРН
полное наименование должности		подпись		инициалы, фамилия

М.П.

Выписка из Единого государственного реестра недвижимости об объекте недвижимости
Сведения о частях земельного участка

Земельный участок			
(вид объекта недвижимости)			
Лист № __ Раздела 4.2	Всего листов раздела 4.2 :	Всего разделов: __	Всего листов выписки: __
04.06.2019 № 99/2019/264681133			
Кадастровый номер:		44:07:110902:23	

Номер точки	Координаты, м		Описание закрепления на местности	Средняя квадратическая погрешность определения координат характерных точек границы части земельного участка, м
	X	Y		
1	2	3	4	5
129	282724.99	1216358.41	данные отсутствуют	данные отсутствуют
130	282733.51	1216335.98	данные отсутствуют	данные отсутствуют
131	282729	1216383.95	данные отсутствуют	7.5
132	282720.36	1216406.34	данные отсутствуют	7.5
133	282706.37	1216400.94	данные отсутствуют	7.5
134	282715	1216378.55	данные отсутствуют	7.5
135	282729	1216383.95	данные отсутствуют	данные отсутствуют
136	282720.36	1216406.34	данные отсутствуют	данные отсутствуют
137	282706.37	1216400.94	данные отсутствуют	данные отсутствуют
138	282715	1216378.55	данные отсутствуют	данные отсутствуют
139	282712.36	1216427.99	данные отсутствуют	7.5
140	282701.24	1216449.3	данные отсутствуют	7.5
141	282688.76	1216442.69	данные отсутствуют	7.5
142	282699.88	1216421.42	данные отсутствуют	7.5
143	282712.36	1216427.99	данные отсутствуют	данные отсутствуют
144	282701.24	1216449.3	данные отсутствуют	данные отсутствуют
145	282688.76	1216442.69	данные отсутствуют	данные отсутствуют
Государственный регистратор				ФГИС ЕГРН
полное наименование должности		подпись		инициалы, фамилия

М.П.

Выписка из Единого государственного реестра недвижимости об объекте недвижимости
Сведения о частях земельного участка

Земельный участок			
(вид объекта недвижимости)			
Лист № __ Раздела 4.2	Всего листов раздела 4.2 :	Всего разделов: __	Всего листов выписки: __
04.06.2019 № 99/2019/264681133			
Кадастровый номер:		44:07:110902:23	

Номер точки	Координаты, м		Описание закрепления на местности	Средняя квадратическая погрешность определения координат характерных точек границы части земельного участка, м
	X	Y		
1	2	3	4	5
146	282699.88	1216421.42	данные отсутствуют	данные отсутствуют
147	282792.72	1216293.92	данные отсутствуют	7.5
148	282804.88	1216302.71	данные отсутствуют	7.5
149	282797.85	1216312.44	данные отсутствуют	7.5
150	282785.69	1216303.65	данные отсутствуют	7.5
151	282792.72	1216293.92	данные отсутствуют	данные отсутствуют
152	282804.88	1216302.71	данные отсутствуют	данные отсутствуют
153	282797.85	1216312.44	данные отсутствуют	данные отсутствуют
154	282785.69	1216303.65	данные отсутствуют	данные отсутствуют
155	282689.89	1216270.23	данные отсутствуют	7.5
156	282704.59	1216273.24	данные отсутствуют	7.5
157	282702.18	1216285	данные отсутствуют	7.5
158	282687.49	1216281.99	данные отсутствуют	7.5
159	282689.89	1216270.23	данные отсутствуют	данные отсутствуют
160	282704.59	1216273.24	данные отсутствуют	данные отсутствуют
161	282702.18	1216285	данные отсутствуют	данные отсутствуют
162	282687.49	1216281.99	данные отсутствуют	данные отсутствуют
Государственный регистратор				ФГИС ЕГРН
полное наименование должности		подпись		инициалы, фамилия

М.П.

Выписка из Единого государственного реестра недвижимости об объекте недвижимости
Сведения о частях земельного участка

Земельный участок			
(вид объекта недвижимости)			
Лист № __ Раздела 4.2	Всего листов раздела 4.2 :	Всего разделов: __	Всего листов выписки: __
04.06.2019 № 99/2019/264681133			
Кадастровый номер:		44:07:110902:23	

Номер точки	Координаты, м		Описание закрепления на местности	Средняя квадратическая погрешность определения координат характерных точек границы части земельного участка, м
	X	Y		
1	2	3	4	5
163	282679.38	1216327.72	данные отсутствуют	7.5
164	282693.86	1216331.62	данные отсутствуют	7.5
165	282690.74	1216343.21	данные отсутствуют	7.5
166	282676.26	1216339.31	данные отсутствуют	7.5
167	282679.38	1216327.72	данные отсутствуют	данные отсутствуют
168	282693.86	1216331.62	данные отсутствуют	данные отсутствуют
169	282690.74	1216343.21	данные отсутствуют	данные отсутствуют
170	282676.26	1216339.31	данные отсутствуют	данные отсутствуют
171	282781.55	1216257.59	данные отсутствуют	данные отсутствуют
172	282783.87	1216264.56	данные отсутствуют	2.5
173	282794.84	1216262.96	данные отсутствуют	данные отсутствуют
174	282781.55	1216257.59	данные отсутствуют	данные отсутствуют
175	282794.84	1216262.96	данные отсутствуют	данные отсутствуют
176	282783.87	1216264.56	данные отсутствуют	данные отсутствуют

Государственный регистратор		ФГИС ЕГРН
полное наименование должности	подпись	инициалы, фамилия

М.П.

Выписка из Единого государственного реестра недвижимости об объекте недвижимости
Сведения о частях земельного участка

Земельный участок			
(вид объекта недвижимости)			
Лист № __ Раздела 4.2	Всего листов раздела 4.2 :	Всего разделов: __	Всего листов выписки: __
04.06.2019 № 99/2019/264681133			
Кадастровый номер:		44:07:110902:23	

Сведения о характерных точках границы части (частей) земельного участка				
Учетный номер части: 9				
Система координат: Местная СК Энгельс				
Зона №				
Номер точки	Координаты, м		Описание закрепления на местности	Средняя квадратическая погрешность определения координат характерных точек границы части земельного участка, м
	X	Y		
1	2	3	4	5
11	283033.83	1216386.22	данные отсутствуют	7.5
12	283048.83	1216386.21	данные отсутствуют	7.5
13	283048.84	1216398.21	данные отсутствуют	7.5
14	283033.84	1216398.22	данные отсутствуют	7.5
15	283033.83	1216386.22	данные отсутствуют	данные отсутствуют
16	283048.83	1216386.21	данные отсутствуют	данные отсутствуют
17	283048.84	1216398.21	данные отсутствуют	данные отсутствуют
18	283033.84	1216398.22	данные отсутствуют	данные отсутствуют
19	283010.83	1216399.51	данные отсутствуют	7.5
20	282986.84	1216400.35	данные отсутствуют	7.5
21	282986.32	1216385.36	данные отсутствуют	7.5
22	283010.3	1216384.52	данные отсутствуют	7.5
23	283010.83	1216399.51	данные отсутствуют	данные отсутствуют
24	282986.84	1216400.35	данные отсутствуют	данные отсутствуют
25	282986.32	1216385.36	данные отсутствуют	данные отсутствуют
26	283010.3	1216384.52	данные отсутствуют	данные отсутствуют

Государственный регистратор		ФГИС ЕГРН
полное наименование должности	подпись	инициалы, фамилия

М.П.

Выписка из Единого государственного реестра недвижимости об объекте недвижимости
Сведения о частях земельного участка

Земельный участок			
(вид объекта недвижимости)			
Лист № __ Раздела 4.2	Всего листов раздела 4.2 :	Всего разделов: __	Всего листов выписки: __
04.06.2019 № 99/2019/264681133			
Кадастровый номер:		44:07:110902:23	

Номер точки	Координаты, м		Описание закрепления на местности	Средняя квадратическая погрешность определения координат характерных точек границы части земельного участка, м
	X	Y		
1	2	3	4	5
27	282950.17	1216396.19	данные отсутствуют	7.5
28	282965.17	1216396.18	данные отсутствуют	7.5
29	282965.18	1216408.18	данные отсутствуют	7.5
30	282950.18	1216408.19	данные отсутствуют	7.5
31	282950.17	1216396.19	данные отсутствуют	данные отсутствуют
32	282965.17	1216396.18	данные отсутствуют	данные отсутствуют
33	282965.18	1216408.18	данные отсутствуют	данные отсутствуют
34	282950.18	1216408.19	данные отсутствуют	данные отсутствуют
35	282919.93	1216397.08	данные отсутствуют	7.5
36	282934.93	1216397.07	данные отсутствуют	7.5
37	282934.94	1216409.07	данные отсутствуют	7.5
38	282919.94	1216409.08	данные отсутствуют	7.5
39	282919.93	1216397.08	данные отсутствуют	данные отсутствуют
40	282934.93	1216397.07	данные отсутствуют	данные отсутствуют
41	282934.94	1216409.07	данные отсутствуют	данные отсутствуют
42	282919.94	1216409.08	данные отсутствуют	данные отсутствуют
43	282899.86	1216329.23	данные отсутствуют	7.5
Государственный регистратор				ФГИС ЕГРН
полное наименование должности		подпись		инициалы, фамилия

М.П.

Выписка из Единого государственного реестра недвижимости об объекте недвижимости
Сведения о частях земельного участка

Земельный участок			
(вид объекта недвижимости)			
Лист № __ Раздела 4.2	Всего листов раздела 4.2 :	Всего разделов: __	Всего листов выписки: __
04.06.2019 № 99/2019/264681133			
Кадастровый номер:		44:07:110902:23	

Номер точки	Координаты, м		Описание закрепления на местности	Средняя квадратическая погрешность определения координат характерных точек границы части земельного участка, м
	X	Y		
1	2	3	4	5
44	282907.28	1216316.19	данные отсутствуют	7.5
45	282917.71	1216322.13	данные отсутствуют	7.5
46	282910.29	1216335.16	данные отсутствуют	7.5
47	282899.86	1216329.23	данные отсутствуют	данные отсутствуют
48	282907.28	1216316.19	данные отсутствуют	данные отсутствуют
49	282917.71	1216322.13	данные отсутствуют	данные отсутствуют
50	282910.29	1216335.16	данные отсутствуют	данные отсутствуют
51	282876.51	1216357.17	данные отсутствуют	7.5
52	282889.27	1216365.05	данные отсутствуют	7.5
53	282882.98	1216375.26	данные отсутствуют	7.5
54	282870.21	1216367.39	данные отсутствуют	7.5
55	282876.51	1216357.17	данные отсутствуют	данные отсутствуют
56	282889.27	1216365.05	данные отсутствуют	данные отсутствуют
57	282882.98	1216375.26	данные отсутствуют	данные отсутствуют
58	282870.21	1216367.39	данные отсутствуют	данные отсутствуют
59	282879	1216409.09	данные отсутствуют	7.5
60	282894	1216409.08	данные отсутствуют	7.5
Государственный регистратор				ФГИС ЕГРН
полное наименование должности		подпись		инициалы, фамилия

М.П.

Выписка из Единого государственного реестра недвижимости об объекте недвижимости
Сведения о частях земельного участка

Земельный участок			
(вид объекта недвижимости)			
Лист № __ Раздела 4.2	Всего листов раздела 4.2 :	Всего разделов: __	Всего листов выписки: __
04.06.2019 № 99/2019/264681133			
Кадастровый номер:		44:07:110902:23	

Номер точки	Координаты, м		Описание закрепления на местности	Средняя квадратическая погрешность определения координат характерных точек границы части земельного участка, м
	X	Y		
1	2	3	4	5
61	282894.01	1216421.08	данные отсутствуют	7.5
62	282879.01	1216421.09	данные отсутствуют	7.5
63	282879	1216409.09	данные отсутствуют	данные отсутствуют
64	282894	1216409.08	данные отсутствуют	данные отсутствуют
65	282894.01	1216421.08	данные отсутствуют	данные отсутствуют
66	282879.01	1216421.09	данные отсутствуют	данные отсутствуют
67	282860.55	1216465.64	данные отсутствуют	7.5
68	282875.55	1216465.63	данные отсутствуют	7.5
69	282875.56	1216477.63	данные отсутствуют	7.5
70	282860.56	1216477.64	данные отсутствуют	7.5
71	282860.55	1216465.64	данные отсутствуют	данные отсутствуют
72	282875.55	1216465.63	данные отсутствуют	данные отсутствуют
73	282875.56	1216477.63	данные отсутствуют	данные отсутствуют
74	282860.56	1216477.64	данные отсутствуют	данные отсутствуют
75	282909.26	1216503.8	данные отсутствуют	7.5
76	282885.27	1216504.64	данные отсутствуют	7.5
77	282884.75	1216489.65	данные отсутствуют	7.5
Государственный регистратор				ФГИС ЕГРН
полное наименование должности		подпись		инициалы, фамилия

М.П.

Выписка из Единого государственного реестра недвижимости об объекте недвижимости
Сведения о частях земельного участка

Земельный участок			
(вид объекта недвижимости)			
Лист № __ Раздела 4.2	Всего листов раздела 4.2 :	Всего разделов: __	Всего листов выписки: __
04.06.2019 № 99/2019/264681133			
Кадастровый номер:		44:07:110902:23	

Номер точки	Координаты, м		Описание закрепления на местности	Средняя квадратическая погрешность определения координат характерных точек границы части земельного участка, м
	X	Y		
1	2	3	4	5
78	282908.73	1216488.81	данные отсутствуют	7.5
79	282909.26	1216503.8	данные отсутствуют	данные отсутствуют
80	282885.27	1216504.64	данные отсутствуют	данные отсутствуют
81	282884.75	1216489.65	данные отсутствуют	данные отсутствуют
82	282908.73	1216488.81	данные отсутствуют	данные отсутствуют
83	282841.93	1216333.56	данные отсутствуют	7.5
84	282854.6	1216341.59	данные отсутствуют	7.5
85	282848.17	1216351.72	данные отсутствуют	7.5
86	282835.5	1216343.7	данные отсутствуют	7.5
87	282841.93	1216333.56	данные отсутствуют	данные отсутствуют
88	282854.6	1216341.59	данные отсутствуют	данные отсутствуют
89	282848.17	1216351.72	данные отсутствуют	данные отсутствуют
90	282835.5	1216343.7	данные отсутствуют	данные отсутствуют
91	282824.49	1216430.86	данные отсутствуют	7.5
92	282813.33	1216452.12	данные отсутствуют	7.5
93	282800.04	1216445.14	данные отсутствуют	7.5
94	282811.22	1216423.91	данные отсутствуют	7.5
Государственный регистратор				ФГИС ЕГРН
полное наименование должности		подпись		инициалы, фамилия

М.П.

Выписка из Единого государственного реестра недвижимости об объекте недвижимости
Сведения о частях земельного участка

Земельный участок			
(вид объекта недвижимости)			
Лист № __ Раздела 4.2	Всего листов раздела 4.2 :	Всего разделов: __	Всего листов выписки: __
04.06.2019 № 99/2019/264681133			
Кадастровый номер:		44:07:110902:23	

Номер точки	Координаты, м		Описание закрепления на местности	Средняя квадратическая погрешность определения координат характерных точек границы части земельного участка, м
	X	Y		
1	2	3	4	5
95	282824.49	1216430.86	данные отсутствуют	данные отсутствуют
96	282813.33	1216452.12	данные отсутствуют	данные отсутствуют
97	282800.04	1216445.14	данные отсутствуют	данные отсутствуют
98	282811.22	1216423.91	данные отсутствуют	данные отсутствуют
99	282801.86	1216358.28	данные отсутствуют	7.5
100	282791.19	1216379.78	данные отсутствуют	7.5
101	282777.76	1216373.11	данные отсутствуют	7.5
102	282788.42	1216351.62	данные отсутствуют	7.5
103	282801.86	1216358.28	данные отсутствуют	данные отсутствуют
104	282791.19	1216379.78	данные отсутствуют	данные отсутствуют
105	282777.76	1216373.11	данные отсутствуют	данные отсутствуют
106	282788.42	1216351.62	данные отсутствуют	данные отсутствуют
107	282756.93	1216416.39	данные отсутствуют	7.5
108	282767.83	1216395.01	данные отсутствуют	7.5
109	282781.2	1216401.82	данные отсутствуют	7.5
110	282770.31	1216423.2	данные отсутствуют	7.5
111	282756.93	1216416.39	данные отсутствуют	данные отсутствуют
Государственный регистратор				ФГИС ЕГРН
полное наименование должности		подпись		инициалы, фамилия

М.П.

Выписка из Единого государственного реестра недвижимости об объекте недвижимости
Сведения о частях земельного участка

Земельный участок			
(вид объекта недвижимости)			
Лист № __ Раздела 4.2	Всего листов раздела 4.2 :	Всего разделов: __	Всего листов выписки: __
04.06.2019 № 99/2019/264681133			
Кадастровый номер:		44:07:110902:23	

Номер точки	Координаты, м		Описание закрепления на местности	Средняя квадратическая погрешность определения координат характерных точек границы части земельного участка, м
	X	Y		
1	2	3	4	5
112	282767.83	1216395.01	данные отсутствуют	данные отсутствуют
113	282781.2	1216401.82	данные отсутствуют	данные отсутствуют
114	282770.31	1216423.2	данные отсутствуют	данные отсутствуют
115	282756.61	1216444.48	данные отсутствуют	7.5
116	282744.69	1216465.31	данные отсутствуют	7.5
117	282731.67	1216457.85	данные отсутствуют	7.5
118	282743.6	1216437.03	данные отсутствуют	7.5
119	282756.61	1216444.48	данные отсутствуют	данные отсутствуют
120	282744.69	1216465.31	данные отсутствуют	данные отсутствуют
121	282731.67	1216457.85	данные отсутствуют	данные отсутствуют
122	282743.6	1216437.03	данные отсутствуют	данные отсутствуют
123	282747.53	1216341.3	данные отсутствуют	7.5
124	282739.01	1216363.74	данные отсутствуют	7.5
125	282724.99	1216358.41	данные отсутствуют	7.5
126	282733.51	1216335.98	данные отсутствуют	7.5
127	282747.53	1216341.3	данные отсутствуют	данные отсутствуют
128	282739.01	1216363.74	данные отсутствуют	данные отсутствуют
Государственный регистратор				ФГИС ЕГРН
полное наименование должности		подпись		инициалы, фамилия

М.П.

Выписка из Единого государственного реестра недвижимости об объекте недвижимости
Сведения о частях земельного участка

Земельный участок			
(вид объекта недвижимости)			
Лист № __ Раздела 4.2	Всего листов раздела 4.2 :	Всего разделов: __	Всего листов выписки: __
04.06.2019 № 99/2019/264681133			
Кадастровый номер:		44:07:110902:23	

Номер точки	Координаты, м		Описание закрепления на местности	Средняя квадратическая погрешность определения координат характерных точек границы части земельного участка, м
	X	Y		
1	2	3	4	5
129	282724.99	1216358.41	данные отсутствуют	данные отсутствуют
130	282733.51	1216335.98	данные отсутствуют	данные отсутствуют
131	282729	1216383.95	данные отсутствуют	7.5
132	282720.36	1216406.34	данные отсутствуют	7.5
133	282706.37	1216400.94	данные отсутствуют	7.5
134	282715	1216378.55	данные отсутствуют	7.5
135	282729	1216383.95	данные отсутствуют	данные отсутствуют
136	282720.36	1216406.34	данные отсутствуют	данные отсутствуют
137	282706.37	1216400.94	данные отсутствуют	данные отсутствуют
138	282715	1216378.55	данные отсутствуют	данные отсутствуют
139	282712.36	1216427.99	данные отсутствуют	7.5
140	282701.24	1216449.3	данные отсутствуют	7.5
141	282688.76	1216442.69	данные отсутствуют	7.5
142	282699.88	1216421.42	данные отсутствуют	7.5
143	282712.36	1216427.99	данные отсутствуют	данные отсутствуют
144	282701.24	1216449.3	данные отсутствуют	данные отсутствуют
145	282688.76	1216442.69	данные отсутствуют	данные отсутствуют
Государственный регистратор				ФГИС ЕГРН
полное наименование должности		подпись		инициалы, фамилия

М.П.

Выписка из Единого государственного реестра недвижимости об объекте недвижимости
Сведения о частях земельного участка

Земельный участок			
(вид объекта недвижимости)			
Лист № __ Раздела 4.2	Всего листов раздела 4.2 :	Всего разделов: __	Всего листов выписки: __
04.06.2019 № 99/2019/264681133			
Кадастровый номер:		44:07:110902:23	

Номер точки	Координаты, м		Описание закрепления на местности	Средняя квадратическая погрешность определения координат характерных точек границы части земельного участка, м
	X	Y		
1	2	3	4	5
146	282699.88	1216421.42	данные отсутствуют	данные отсутствуют
147	282792.72	1216293.92	данные отсутствуют	7.5
148	282804.88	1216302.71	данные отсутствуют	7.5
149	282797.85	1216312.44	данные отсутствуют	7.5
150	282785.69	1216303.65	данные отсутствуют	7.5
151	282792.72	1216293.92	данные отсутствуют	данные отсутствуют
152	282804.88	1216302.71	данные отсутствуют	данные отсутствуют
153	282797.85	1216312.44	данные отсутствуют	данные отсутствуют
154	282785.69	1216303.65	данные отсутствуют	данные отсутствуют
155	282689.89	1216270.23	данные отсутствуют	7.5
156	282704.59	1216273.24	данные отсутствуют	7.5
157	282702.18	1216285	данные отсутствуют	7.5
158	282687.49	1216281.99	данные отсутствуют	7.5
159	282689.89	1216270.23	данные отсутствуют	данные отсутствуют
160	282704.59	1216273.24	данные отсутствуют	данные отсутствуют
161	282702.18	1216285	данные отсутствуют	данные отсутствуют
162	282687.49	1216281.99	данные отсутствуют	данные отсутствуют
Государственный регистратор				ФГИС ЕГРН
полное наименование должности		подпись		инициалы, фамилия

М.П.

Выписка из Единого государственного реестра недвижимости об объекте недвижимости
Сведения о частях земельного участка

Земельный участок			
(вид объекта недвижимости)			
Лист № __ Раздела 4.2	Всего листов раздела 4.2 :	Всего разделов: __	Всего листов выписки: __
04.06.2019 № 99/2019/264681133			
Кадастровый номер:		44:07:110902:23	

Номер точки	Координаты, м		Описание закрепления на местности	Средняя квадратическая погрешность определения координат характерных точек границы части земельного участка, м
	X	Y		
1	2	3	4	5
163	282679.38	1216327.72	данные отсутствуют	7.5
164	282693.86	1216331.62	данные отсутствуют	7.5
165	282690.74	1216343.21	данные отсутствуют	7.5
166	282676.26	1216339.31	данные отсутствуют	7.5
167	282679.38	1216327.72	данные отсутствуют	данные отсутствуют
168	282693.86	1216331.62	данные отсутствуют	данные отсутствуют
169	282690.74	1216343.21	данные отсутствуют	данные отсутствуют
170	282676.26	1216339.31	данные отсутствуют	данные отсутствуют
171	282781.55	1216257.59	данные отсутствуют	данные отсутствуют
172	282783.87	1216264.56	данные отсутствуют	2.5
173	282794.84	1216262.96	данные отсутствуют	данные отсутствуют
174	282781.55	1216257.59	данные отсутствуют	данные отсутствуют
175	282794.84	1216262.96	данные отсутствуют	данные отсутствуют
176	282783.87	1216264.56	данные отсутствуют	данные отсутствуют

Государственный регистратор		ФГИС ЕГРН
полное наименование должности	подпись	инициалы, фамилия

М.П.

Выписка из Единого государственного реестра недвижимости об объекте недвижимости
Сведения о частях земельного участка

Земельный участок			
(вид объекта недвижимости)			
Лист № __ Раздела 4.2	Всего листов раздела 4.2 :	Всего разделов: __	Всего листов выписки: __
04.06.2019 № 99/2019/264681133			
Кадастровый номер:		44:07:110902:23	

Сведения о характерных точках границы части (частей) земельного участка				
Учетный номер части: 10				
Система координат: МСК-44				
Зона №				
Номер точки	Координаты, м		Описание закрепления на местности	Средняя квадратическая погрешность определения координат характерных точек границы части земельного участка, м
	X	Y		
1	2	3	4	5
11	283033.83	1216386.22	данные отсутствуют	7.5
12	283048.83	1216386.21	данные отсутствуют	7.5
13	283048.84	1216398.21	данные отсутствуют	7.5
14	283033.84	1216398.22	данные отсутствуют	7.5
15	283033.83	1216386.22	данные отсутствуют	данные отсутствуют
16	283048.83	1216386.21	данные отсутствуют	данные отсутствуют
17	283048.84	1216398.21	данные отсутствуют	данные отсутствуют
18	283033.84	1216398.22	данные отсутствуют	данные отсутствуют
19	283010.83	1216399.51	данные отсутствуют	7.5
20	282986.84	1216400.35	данные отсутствуют	7.5
21	282986.32	1216385.36	данные отсутствуют	7.5
22	283010.3	1216384.52	данные отсутствуют	7.5
23	283010.83	1216399.51	данные отсутствуют	данные отсутствуют
24	282986.84	1216400.35	данные отсутствуют	данные отсутствуют
25	282986.32	1216385.36	данные отсутствуют	данные отсутствуют
26	283010.3	1216384.52	данные отсутствуют	данные отсутствуют

Государственный регистратор		ФГИС ЕГРН
полное наименование должности	подпись	инициалы, фамилия

М.П.

Выписка из Единого государственного реестра недвижимости об объекте недвижимости
Сведения о частях земельного участка

Земельный участок			
(вид объекта недвижимости)			
Лист № __ Раздела 4.2	Всего листов раздела 4.2 :	Всего разделов: __	Всего листов выписки: __
04.06.2019 № 99/2019/264681133			
Кадастровый номер:		44:07:110902:23	

Номер точки	Координаты, м		Описание закрепления на местности	Средняя квадратическая погрешность определения координат характерных точек границы части земельного участка, м
	X	Y		
1	2	3	4	5
27	282950.17	1216396.19	данные отсутствуют	7.5
28	282965.17	1216396.18	данные отсутствуют	7.5
29	282965.18	1216408.18	данные отсутствуют	7.5
30	282950.18	1216408.19	данные отсутствуют	7.5
31	282950.17	1216396.19	данные отсутствуют	данные отсутствуют
32	282965.17	1216396.18	данные отсутствуют	данные отсутствуют
33	282965.18	1216408.18	данные отсутствуют	данные отсутствуют
34	282950.18	1216408.19	данные отсутствуют	данные отсутствуют
35	282919.93	1216397.08	данные отсутствуют	7.5
36	282934.93	1216397.07	данные отсутствуют	7.5
37	282934.94	1216409.07	данные отсутствуют	7.5
38	282919.94	1216409.08	данные отсутствуют	7.5
39	282919.93	1216397.08	данные отсутствуют	данные отсутствуют
40	282934.93	1216397.07	данные отсутствуют	данные отсутствуют
41	282934.94	1216409.07	данные отсутствуют	данные отсутствуют
42	282919.94	1216409.08	данные отсутствуют	данные отсутствуют
43	282899.86	1216329.23	данные отсутствуют	7.5
Государственный регистратор				ФГИС ЕГРН
полное наименование должности		подпись		инициалы, фамилия

М.П.

Выписка из Единого государственного реестра недвижимости об объекте недвижимости
Сведения о частях земельного участка

Земельный участок			
(вид объекта недвижимости)			
Лист № __ Раздела 4.2	Всего листов раздела 4.2 :	Всего разделов: __	Всего листов выписки: __
04.06.2019 № 99/2019/264681133			
Кадастровый номер:		44:07:110902:23	

Номер точки	Координаты, м		Описание закрепления на местности	Средняя квадратическая погрешность определения координат характерных точек границы части земельного участка, м
	X	Y		
1	2	3	4	5
44	282907.28	1216316.19	данные отсутствуют	7.5
45	282917.71	1216322.13	данные отсутствуют	7.5
46	282910.29	1216335.16	данные отсутствуют	7.5
47	282899.86	1216329.23	данные отсутствуют	данные отсутствуют
48	282907.28	1216316.19	данные отсутствуют	данные отсутствуют
49	282917.71	1216322.13	данные отсутствуют	данные отсутствуют
50	282910.29	1216335.16	данные отсутствуют	данные отсутствуют
51	282876.51	1216357.17	данные отсутствуют	7.5
52	282889.27	1216365.05	данные отсутствуют	7.5
53	282882.98	1216375.26	данные отсутствуют	7.5
54	282870.21	1216367.39	данные отсутствуют	7.5
55	282876.51	1216357.17	данные отсутствуют	данные отсутствуют
56	282889.27	1216365.05	данные отсутствуют	данные отсутствуют
57	282882.98	1216375.26	данные отсутствуют	данные отсутствуют
58	282870.21	1216367.39	данные отсутствуют	данные отсутствуют
59	282879	1216409.09	данные отсутствуют	7.5
60	282894	1216409.08	данные отсутствуют	7.5
Государственный регистратор				ФГИС ЕГРН
полное наименование должности		подпись		инициалы, фамилия

М.П.

Выписка из Единого государственного реестра недвижимости об объекте недвижимости
Сведения о частях земельного участка

Земельный участок			
(вид объекта недвижимости)			
Лист № __ Раздела 4.2	Всего листов раздела 4.2 :	Всего разделов: __	Всего листов выписки: __
04.06.2019 № 99/2019/264681133			
Кадастровый номер:		44:07:110902:23	

Номер точки	Координаты, м		Описание закрепления на местности	Средняя квадратическая погрешность определения координат характерных точек границы части земельного участка, м
	X	Y		
1	2	3	4	5
61	282894.01	1216421.08	данные отсутствуют	7.5
62	282879.01	1216421.09	данные отсутствуют	7.5
63	282879	1216409.09	данные отсутствуют	данные отсутствуют
64	282894	1216409.08	данные отсутствуют	данные отсутствуют
65	282894.01	1216421.08	данные отсутствуют	данные отсутствуют
66	282879.01	1216421.09	данные отсутствуют	данные отсутствуют
67	282860.55	1216465.64	данные отсутствуют	7.5
68	282875.55	1216465.63	данные отсутствуют	7.5
69	282875.56	1216477.63	данные отсутствуют	7.5
70	282860.56	1216477.64	данные отсутствуют	7.5
71	282860.55	1216465.64	данные отсутствуют	данные отсутствуют
72	282875.55	1216465.63	данные отсутствуют	данные отсутствуют
73	282875.56	1216477.63	данные отсутствуют	данные отсутствуют
74	282860.56	1216477.64	данные отсутствуют	данные отсутствуют
75	282909.26	1216503.8	данные отсутствуют	7.5
76	282885.27	1216504.64	данные отсутствуют	7.5
77	282884.75	1216489.65	данные отсутствуют	7.5
Государственный регистратор				ФГИС ЕГРН
полное наименование должности		подпись		инициалы, фамилия

М.П.

Выписка из Единого государственного реестра недвижимости об объекте недвижимости
Сведения о частях земельного участка

Земельный участок			
(вид объекта недвижимости)			
Лист № __ Раздела 4.2	Всего листов раздела 4.2 :	Всего разделов: __	Всего листов выписки: __
04.06.2019 № 99/2019/264681133			
Кадастровый номер:		44:07:110902:23	

Номер точки	Координаты, м		Описание закрепления на местности	Средняя квадратическая погрешность определения координат характерных точек границы части земельного участка, м
	X	Y		
1	2	3	4	5
78	282908.73	1216488.81	данные отсутствуют	7.5
79	282909.26	1216503.8	данные отсутствуют	данные отсутствуют
80	282885.27	1216504.64	данные отсутствуют	данные отсутствуют
81	282884.75	1216489.65	данные отсутствуют	данные отсутствуют
82	282908.73	1216488.81	данные отсутствуют	данные отсутствуют
83	282841.93	1216333.56	данные отсутствуют	7.5
84	282854.6	1216341.59	данные отсутствуют	7.5
85	282848.17	1216351.72	данные отсутствуют	7.5
86	282835.5	1216343.7	данные отсутствуют	7.5
87	282841.93	1216333.56	данные отсутствуют	данные отсутствуют
88	282854.6	1216341.59	данные отсутствуют	данные отсутствуют
89	282848.17	1216351.72	данные отсутствуют	данные отсутствуют
90	282835.5	1216343.7	данные отсутствуют	данные отсутствуют
91	282824.49	1216430.86	данные отсутствуют	7.5
92	282813.33	1216452.12	данные отсутствуют	7.5
93	282800.04	1216445.14	данные отсутствуют	7.5
94	282811.22	1216423.91	данные отсутствуют	7.5
Государственный регистратор				ФГИС ЕГРН
полное наименование должности		подпись		инициалы, фамилия

М.П.

Выписка из Единого государственного реестра недвижимости об объекте недвижимости
Сведения о частях земельного участка

Земельный участок			
(вид объекта недвижимости)			
Лист № __ Раздела 4.2	Всего листов раздела 4.2 :	Всего разделов: __	Всего листов выписки: __
04.06.2019 № 99/2019/264681133			
Кадастровый номер:		44:07:110902:23	

Номер точки	Координаты, м		Описание закрепления на местности	Средняя квадратическая погрешность определения координат характерных точек границы части земельного участка, м
	X	Y		
1	2	3	4	5
95	282824.49	1216430.86	данные отсутствуют	данные отсутствуют
96	282813.33	1216452.12	данные отсутствуют	данные отсутствуют
97	282800.04	1216445.14	данные отсутствуют	данные отсутствуют
98	282811.22	1216423.91	данные отсутствуют	данные отсутствуют
99	282801.86	1216358.28	данные отсутствуют	7.5
100	282791.19	1216379.78	данные отсутствуют	7.5
101	282777.76	1216373.11	данные отсутствуют	7.5
102	282788.42	1216351.62	данные отсутствуют	7.5
103	282801.86	1216358.28	данные отсутствуют	данные отсутствуют
104	282791.19	1216379.78	данные отсутствуют	данные отсутствуют
105	282777.76	1216373.11	данные отсутствуют	данные отсутствуют
106	282788.42	1216351.62	данные отсутствуют	данные отсутствуют
107	282756.93	1216416.39	данные отсутствуют	7.5
108	282767.83	1216395.01	данные отсутствуют	7.5
109	282781.2	1216401.82	данные отсутствуют	7.5
110	282770.31	1216423.2	данные отсутствуют	7.5
111	282756.93	1216416.39	данные отсутствуют	данные отсутствуют
Государственный регистратор				ФГИС ЕГРН
полное наименование должности		подпись		инициалы, фамилия

М.П.

Выписка из Единого государственного реестра недвижимости об объекте недвижимости
Сведения о частях земельного участка

Земельный участок			
(вид объекта недвижимости)			
Лист № __ Раздела 4.2	Всего листов раздела 4.2 :	Всего разделов: __	Всего листов выписки: __
04.06.2019 № 99/2019/264681133			
Кадастровый номер:		44:07:110902:23	

Номер точки	Координаты, м		Описание закрепления на местности	Средняя квадратическая погрешность определения координат характерных точек границы части земельного участка, м
	X	Y		
1	2	3	4	5
112	282767.83	1216395.01	данные отсутствуют	данные отсутствуют
113	282781.2	1216401.82	данные отсутствуют	данные отсутствуют
114	282770.31	1216423.2	данные отсутствуют	данные отсутствуют
115	282756.61	1216444.48	данные отсутствуют	7.5
116	282744.69	1216465.31	данные отсутствуют	7.5
117	282731.67	1216457.85	данные отсутствуют	7.5
118	282743.6	1216437.03	данные отсутствуют	7.5
119	282756.61	1216444.48	данные отсутствуют	данные отсутствуют
120	282744.69	1216465.31	данные отсутствуют	данные отсутствуют
121	282731.67	1216457.85	данные отсутствуют	данные отсутствуют
122	282743.6	1216437.03	данные отсутствуют	данные отсутствуют
123	282747.53	1216341.3	данные отсутствуют	7.5
124	282739.01	1216363.74	данные отсутствуют	7.5
125	282724.99	1216358.41	данные отсутствуют	7.5
126	282733.51	1216335.98	данные отсутствуют	7.5
127	282747.53	1216341.3	данные отсутствуют	данные отсутствуют
128	282739.01	1216363.74	данные отсутствуют	данные отсутствуют
Государственный регистратор				ФГИС ЕГРН
полное наименование должности		подпись		инициалы, фамилия

М.П.

Выписка из Единого государственного реестра недвижимости об объекте недвижимости
Сведения о частях земельного участка

Земельный участок			
(вид объекта недвижимости)			
Лист № __ Раздела 4.2	Всего листов раздела 4.2 :	Всего разделов: __	Всего листов выписки: __
04.06.2019 № 99/2019/264681133			
Кадастровый номер:		44:07:110902:23	

Номер точки	Координаты, м		Описание закрепления на местности	Средняя квадратическая погрешность определения координат характерных точек границы части земельного участка, м
	X	Y		
1	2	3	4	5
129	282724.99	1216358.41	данные отсутствуют	данные отсутствуют
130	282733.51	1216335.98	данные отсутствуют	данные отсутствуют
131	282729	1216383.95	данные отсутствуют	7.5
132	282720.36	1216406.34	данные отсутствуют	7.5
133	282706.37	1216400.94	данные отсутствуют	7.5
134	282715	1216378.55	данные отсутствуют	7.5
135	282729	1216383.95	данные отсутствуют	данные отсутствуют
136	282720.36	1216406.34	данные отсутствуют	данные отсутствуют
137	282706.37	1216400.94	данные отсутствуют	данные отсутствуют
138	282715	1216378.55	данные отсутствуют	данные отсутствуют
139	282712.36	1216427.99	данные отсутствуют	7.5
140	282701.24	1216449.3	данные отсутствуют	7.5
141	282688.76	1216442.69	данные отсутствуют	7.5
142	282699.88	1216421.42	данные отсутствуют	7.5
143	282712.36	1216427.99	данные отсутствуют	данные отсутствуют
144	282701.24	1216449.3	данные отсутствуют	данные отсутствуют
145	282688.76	1216442.69	данные отсутствуют	данные отсутствуют
Государственный регистратор				ФГИС ЕГРН
полное наименование должности		подпись		инициалы, фамилия

М.П.

Выписка из Единого государственного реестра недвижимости об объекте недвижимости
Сведения о частях земельного участка

Земельный участок			
(вид объекта недвижимости)			
Лист № __ Раздела 4.2	Всего листов раздела 4.2 :	Всего разделов: __	Всего листов выписки: __
04.06.2019 № 99/2019/264681133			
Кадастровый номер:		44:07:110902:23	

Номер точки	Координаты, м		Описание закрепления на местности	Средняя квадратическая погрешность определения координат характерных точек границы части земельного участка, м
	X	Y		
1	2	3	4	5
146	282699.88	1216421.42	данные отсутствуют	данные отсутствуют
147	282792.72	1216293.92	данные отсутствуют	7.5
148	282804.88	1216302.71	данные отсутствуют	7.5
149	282797.85	1216312.44	данные отсутствуют	7.5
150	282785.69	1216303.65	данные отсутствуют	7.5
151	282792.72	1216293.92	данные отсутствуют	данные отсутствуют
152	282804.88	1216302.71	данные отсутствуют	данные отсутствуют
153	282797.85	1216312.44	данные отсутствуют	данные отсутствуют
154	282785.69	1216303.65	данные отсутствуют	данные отсутствуют
155	282689.89	1216270.23	данные отсутствуют	7.5
156	282704.59	1216273.24	данные отсутствуют	7.5
157	282702.18	1216285	данные отсутствуют	7.5
158	282687.49	1216281.99	данные отсутствуют	7.5
159	282689.89	1216270.23	данные отсутствуют	данные отсутствуют
160	282704.59	1216273.24	данные отсутствуют	данные отсутствуют
161	282702.18	1216285	данные отсутствуют	данные отсутствуют
162	282687.49	1216281.99	данные отсутствуют	данные отсутствуют
Государственный регистратор				ФГИС ЕГРН
полное наименование должности		подпись		инициалы, фамилия

М.П.

Выписка из Единого государственного реестра недвижимости об объекте недвижимости
Сведения о частях земельного участка

Земельный участок			
(вид объекта недвижимости)			
Лист № __ Раздела 4.2	Всего листов раздела 4.2 :	Всего разделов: __	Всего листов выписки: __
04.06.2019 № 99/2019/264681133			
Кадастровый номер:		44:07:110902:23	

Номер точки	Координаты, м		Описание закрепления на местности	Средняя квадратическая погрешность определения координат характерных точек границы части земельного участка, м
	X	Y		
1	2	3	4	5
163	282679.38	1216327.72	данные отсутствуют	7.5
164	282693.86	1216331.62	данные отсутствуют	7.5
165	282690.74	1216343.21	данные отсутствуют	7.5
166	282676.26	1216339.31	данные отсутствуют	7.5
167	282679.38	1216327.72	данные отсутствуют	данные отсутствуют
168	282693.86	1216331.62	данные отсутствуют	данные отсутствуют
169	282690.74	1216343.21	данные отсутствуют	данные отсутствуют
170	282676.26	1216339.31	данные отсутствуют	данные отсутствуют
171	282781.55	1216257.59	данные отсутствуют	данные отсутствуют
172	282783.87	1216264.56	данные отсутствуют	2.5
173	282794.84	1216262.96	данные отсутствуют	данные отсутствуют
174	282781.55	1216257.59	данные отсутствуют	данные отсутствуют
175	282794.84	1216262.96	данные отсутствуют	данные отсутствуют
176	282783.87	1216264.56	данные отсутствуют	данные отсутствуют

Государственный регистратор		ФГИС ЕГРН
полное наименование должности	подпись	инициалы, фамилия

М.П.

Выписка из Единого государственного реестра недвижимости об объекте недвижимости
Сведения о частях земельного участка

Земельный участок			
(вид объекта недвижимости)			
Лист № __ Раздела 4.2	Всего листов раздела 4.2 :	Всего разделов: __	Всего листов выписки: __
04.06.2019 № 99/2019/264681133			
Кадастровый номер:		44:07:110902:23	

Сведения о характерных точках границы части (частей) земельного участка				
Учетный номер части: 10				
Система координат: Местная СК Энгельс				
Зона №				
Номер точки	Координаты, м		Описание закрепления на местности	Средняя квадратическая погрешность определения координат характерных точек границы части земельного участка, м
	X	Y		
1	2	3	4	5
11	283033.83	1216386.22	данные отсутствуют	7.5
12	283048.83	1216386.21	данные отсутствуют	7.5
13	283048.84	1216398.21	данные отсутствуют	7.5
14	283033.84	1216398.22	данные отсутствуют	7.5
15	283033.83	1216386.22	данные отсутствуют	данные отсутствуют
16	283048.83	1216386.21	данные отсутствуют	данные отсутствуют
17	283048.84	1216398.21	данные отсутствуют	данные отсутствуют
18	283033.84	1216398.22	данные отсутствуют	данные отсутствуют
19	283010.83	1216399.51	данные отсутствуют	7.5
20	282986.84	1216400.35	данные отсутствуют	7.5
21	282986.32	1216385.36	данные отсутствуют	7.5
22	283010.3	1216384.52	данные отсутствуют	7.5
23	283010.83	1216399.51	данные отсутствуют	данные отсутствуют
24	282986.84	1216400.35	данные отсутствуют	данные отсутствуют
25	282986.32	1216385.36	данные отсутствуют	данные отсутствуют
26	283010.3	1216384.52	данные отсутствуют	данные отсутствуют

Государственный регистратор		ФГИС ЕГРН
полное наименование должности	подпись	инициалы, фамилия

М.П.

Выписка из Единого государственного реестра недвижимости об объекте недвижимости
Сведения о частях земельного участка

Земельный участок			
(вид объекта недвижимости)			
Лист № __ Раздела 4.2	Всего листов раздела 4.2 :	Всего разделов: __	Всего листов выписки: __
04.06.2019 № 99/2019/264681133			
Кадастровый номер:		44:07:110902:23	

Номер точки	Координаты, м		Описание закрепления на местности	Средняя квадратическая погрешность определения координат характерных точек границы части земельного участка, м
	X	Y		
1	2	3	4	5
27	282950.17	1216396.19	данные отсутствуют	7.5
28	282965.17	1216396.18	данные отсутствуют	7.5
29	282965.18	1216408.18	данные отсутствуют	7.5
30	282950.18	1216408.19	данные отсутствуют	7.5
31	282950.17	1216396.19	данные отсутствуют	данные отсутствуют
32	282965.17	1216396.18	данные отсутствуют	данные отсутствуют
33	282965.18	1216408.18	данные отсутствуют	данные отсутствуют
34	282950.18	1216408.19	данные отсутствуют	данные отсутствуют
35	282919.93	1216397.08	данные отсутствуют	7.5
36	282934.93	1216397.07	данные отсутствуют	7.5
37	282934.94	1216409.07	данные отсутствуют	7.5
38	282919.94	1216409.08	данные отсутствуют	7.5
39	282919.93	1216397.08	данные отсутствуют	данные отсутствуют
40	282934.93	1216397.07	данные отсутствуют	данные отсутствуют
41	282934.94	1216409.07	данные отсутствуют	данные отсутствуют
42	282919.94	1216409.08	данные отсутствуют	данные отсутствуют
43	282899.86	1216329.23	данные отсутствуют	7.5
Государственный регистратор				ФГИС ЕГРН
полное наименование должности		подпись		инициалы, фамилия

М.П.

Выписка из Единого государственного реестра недвижимости об объекте недвижимости
Сведения о частях земельного участка

Земельный участок			
(вид объекта недвижимости)			
Лист № __ Раздела 4.2	Всего листов раздела 4.2 :	Всего разделов: __	Всего листов выписки: __
04.06.2019 № 99/2019/264681133			
Кадастровый номер:		44:07:110902:23	

Номер точки	Координаты, м		Описание закрепления на местности	Средняя квадратическая погрешность определения координат характерных точек границы части земельного участка, м
	X	Y		
1	2	3	4	5
44	282907.28	1216316.19	данные отсутствуют	7.5
45	282917.71	1216322.13	данные отсутствуют	7.5
46	282910.29	1216335.16	данные отсутствуют	7.5
47	282899.86	1216329.23	данные отсутствуют	данные отсутствуют
48	282907.28	1216316.19	данные отсутствуют	данные отсутствуют
49	282917.71	1216322.13	данные отсутствуют	данные отсутствуют
50	282910.29	1216335.16	данные отсутствуют	данные отсутствуют
51	282876.51	1216357.17	данные отсутствуют	7.5
52	282889.27	1216365.05	данные отсутствуют	7.5
53	282882.98	1216375.26	данные отсутствуют	7.5
54	282870.21	1216367.39	данные отсутствуют	7.5
55	282876.51	1216357.17	данные отсутствуют	данные отсутствуют
56	282889.27	1216365.05	данные отсутствуют	данные отсутствуют
57	282882.98	1216375.26	данные отсутствуют	данные отсутствуют
58	282870.21	1216367.39	данные отсутствуют	данные отсутствуют
59	282879	1216409.09	данные отсутствуют	7.5
60	282894	1216409.08	данные отсутствуют	7.5
Государственный регистратор				ФГИС ЕГРН
полное наименование должности		подпись		инициалы, фамилия

М.П.

Выписка из Единого государственного реестра недвижимости об объекте недвижимости
Сведения о частях земельного участка

Земельный участок			
(вид объекта недвижимости)			
Лист № __ Раздела 4.2	Всего листов раздела 4.2 :	Всего разделов: __	Всего листов выписки: __
04.06.2019 № 99/2019/264681133			
Кадастровый номер:		44:07:110902:23	

Номер точки	Координаты, м		Описание закрепления на местности	Средняя квадратическая погрешность определения координат характерных точек границы части земельного участка, м
	X	Y		
1	2	3	4	5
61	282894.01	1216421.08	данные отсутствуют	7.5
62	282879.01	1216421.09	данные отсутствуют	7.5
63	282879	1216409.09	данные отсутствуют	данные отсутствуют
64	282894	1216409.08	данные отсутствуют	данные отсутствуют
65	282894.01	1216421.08	данные отсутствуют	данные отсутствуют
66	282879.01	1216421.09	данные отсутствуют	данные отсутствуют
67	282860.55	1216465.64	данные отсутствуют	7.5
68	282875.55	1216465.63	данные отсутствуют	7.5
69	282875.56	1216477.63	данные отсутствуют	7.5
70	282860.56	1216477.64	данные отсутствуют	7.5
71	282860.55	1216465.64	данные отсутствуют	данные отсутствуют
72	282875.55	1216465.63	данные отсутствуют	данные отсутствуют
73	282875.56	1216477.63	данные отсутствуют	данные отсутствуют
74	282860.56	1216477.64	данные отсутствуют	данные отсутствуют
75	282909.26	1216503.8	данные отсутствуют	7.5
76	282885.27	1216504.64	данные отсутствуют	7.5
77	282884.75	1216489.65	данные отсутствуют	7.5
Государственный регистратор				ФГИС ЕГРН
полное наименование должности		подпись		инициалы, фамилия

М.П.

Выписка из Единого государственного реестра недвижимости об объекте недвижимости
Сведения о частях земельного участка

Земельный участок			
(вид объекта недвижимости)			
Лист № __ Раздела 4.2	Всего листов раздела 4.2 :	Всего разделов: __	Всего листов выписки: __
04.06.2019 № 99/2019/264681133			
Кадастровый номер:		44:07:110902:23	

Номер точки	Координаты, м		Описание закрепления на местности	Средняя квадратическая погрешность определения координат характерных точек границы части земельного участка, м
	X	Y		
1	2	3	4	5
78	282908.73	1216488.81	данные отсутствуют	7.5
79	282909.26	1216503.8	данные отсутствуют	данные отсутствуют
80	282885.27	1216504.64	данные отсутствуют	данные отсутствуют
81	282884.75	1216489.65	данные отсутствуют	данные отсутствуют
82	282908.73	1216488.81	данные отсутствуют	данные отсутствуют
83	282841.93	1216333.56	данные отсутствуют	7.5
84	282854.6	1216341.59	данные отсутствуют	7.5
85	282848.17	1216351.72	данные отсутствуют	7.5
86	282835.5	1216343.7	данные отсутствуют	7.5
87	282841.93	1216333.56	данные отсутствуют	данные отсутствуют
88	282854.6	1216341.59	данные отсутствуют	данные отсутствуют
89	282848.17	1216351.72	данные отсутствуют	данные отсутствуют
90	282835.5	1216343.7	данные отсутствуют	данные отсутствуют
91	282824.49	1216430.86	данные отсутствуют	7.5
92	282813.33	1216452.12	данные отсутствуют	7.5
93	282800.04	1216445.14	данные отсутствуют	7.5
94	282811.22	1216423.91	данные отсутствуют	7.5
Государственный регистратор				ФГИС ЕГРН
полное наименование должности		подпись		инициалы, фамилия

М.П.

Выписка из Единого государственного реестра недвижимости об объекте недвижимости
Сведения о частях земельного участка

Земельный участок			
(вид объекта недвижимости)			
Лист № __ Раздела 4.2	Всего листов раздела 4.2 :	Всего разделов: __	Всего листов выписки: __
04.06.2019 № 99/2019/264681133			
Кадастровый номер:		44:07:110902:23	

Номер точки	Координаты, м		Описание закрепления на местности	Средняя квадратическая погрешность определения координат характерных точек границы части земельного участка, м
	X	Y		
1	2	3	4	5
95	282824.49	1216430.86	данные отсутствуют	данные отсутствуют
96	282813.33	1216452.12	данные отсутствуют	данные отсутствуют
97	282800.04	1216445.14	данные отсутствуют	данные отсутствуют
98	282811.22	1216423.91	данные отсутствуют	данные отсутствуют
99	282801.86	1216358.28	данные отсутствуют	7.5
100	282791.19	1216379.78	данные отсутствуют	7.5
101	282777.76	1216373.11	данные отсутствуют	7.5
102	282788.42	1216351.62	данные отсутствуют	7.5
103	282801.86	1216358.28	данные отсутствуют	данные отсутствуют
104	282791.19	1216379.78	данные отсутствуют	данные отсутствуют
105	282777.76	1216373.11	данные отсутствуют	данные отсутствуют
106	282788.42	1216351.62	данные отсутствуют	данные отсутствуют
107	282756.93	1216416.39	данные отсутствуют	7.5
108	282767.83	1216395.01	данные отсутствуют	7.5
109	282781.2	1216401.82	данные отсутствуют	7.5
110	282770.31	1216423.2	данные отсутствуют	7.5
111	282756.93	1216416.39	данные отсутствуют	данные отсутствуют
Государственный регистратор				ФГИС ЕГРН
полное наименование должности		подпись		инициалы, фамилия

М.П.

Выписка из Единого государственного реестра недвижимости об объекте недвижимости
Сведения о частях земельного участка

Земельный участок			
(вид объекта недвижимости)			
Лист № __ Раздела 4.2	Всего листов раздела 4.2 :	Всего разделов: __	Всего листов выписки: __
04.06.2019 № 99/2019/264681133			
Кадастровый номер:		44:07:110902:23	

Номер точки	Координаты, м		Описание закрепления на местности	Средняя квадратическая погрешность определения координат характерных точек границы части земельного участка, м
	X	Y		
1	2	3	4	5
112	282767.83	1216395.01	данные отсутствуют	данные отсутствуют
113	282781.2	1216401.82	данные отсутствуют	данные отсутствуют
114	282770.31	1216423.2	данные отсутствуют	данные отсутствуют
115	282756.61	1216444.48	данные отсутствуют	7.5
116	282744.69	1216465.31	данные отсутствуют	7.5
117	282731.67	1216457.85	данные отсутствуют	7.5
118	282743.6	1216437.03	данные отсутствуют	7.5
119	282756.61	1216444.48	данные отсутствуют	данные отсутствуют
120	282744.69	1216465.31	данные отсутствуют	данные отсутствуют
121	282731.67	1216457.85	данные отсутствуют	данные отсутствуют
122	282743.6	1216437.03	данные отсутствуют	данные отсутствуют
123	282747.53	1216341.3	данные отсутствуют	7.5
124	282739.01	1216363.74	данные отсутствуют	7.5
125	282724.99	1216358.41	данные отсутствуют	7.5
126	282733.51	1216335.98	данные отсутствуют	7.5
127	282747.53	1216341.3	данные отсутствуют	данные отсутствуют
128	282739.01	1216363.74	данные отсутствуют	данные отсутствуют
Государственный регистратор				ФГИС ЕГРН
полное наименование должности		подпись		инициалы, фамилия

М.П.

Выписка из Единого государственного реестра недвижимости об объекте недвижимости
Сведения о частях земельного участка

Земельный участок			
(вид объекта недвижимости)			
Лист № __ Раздела 4.2	Всего листов раздела 4.2 :	Всего разделов: __	Всего листов выписки: __
04.06.2019 № 99/2019/264681133			
Кадастровый номер:		44:07:110902:23	

Номер точки	Координаты, м		Описание закрепления на местности	Средняя квадратическая погрешность определения координат характерных точек границы части земельного участка, м
	X	Y		
1	2	3	4	5
129	282724.99	1216358.41	данные отсутствуют	данные отсутствуют
130	282733.51	1216335.98	данные отсутствуют	данные отсутствуют
131	282729	1216383.95	данные отсутствуют	7.5
132	282720.36	1216406.34	данные отсутствуют	7.5
133	282706.37	1216400.94	данные отсутствуют	7.5
134	282715	1216378.55	данные отсутствуют	7.5
135	282729	1216383.95	данные отсутствуют	данные отсутствуют
136	282720.36	1216406.34	данные отсутствуют	данные отсутствуют
137	282706.37	1216400.94	данные отсутствуют	данные отсутствуют
138	282715	1216378.55	данные отсутствуют	данные отсутствуют
139	282712.36	1216427.99	данные отсутствуют	7.5
140	282701.24	1216449.3	данные отсутствуют	7.5
141	282688.76	1216442.69	данные отсутствуют	7.5
142	282699.88	1216421.42	данные отсутствуют	7.5
143	282712.36	1216427.99	данные отсутствуют	данные отсутствуют
144	282701.24	1216449.3	данные отсутствуют	данные отсутствуют
145	282688.76	1216442.69	данные отсутствуют	данные отсутствуют
Государственный регистратор				ФГИС ЕГРН
полное наименование должности		подпись		инициалы, фамилия

М.П.

Выписка из Единого государственного реестра недвижимости об объекте недвижимости
Сведения о частях земельного участка

Земельный участок			
(вид объекта недвижимости)			
Лист № __ Раздела 4.2	Всего листов раздела 4.2 :	Всего разделов: __	Всего листов выписки: __
04.06.2019 № 99/2019/264681133			
Кадастровый номер:		44:07:110902:23	

Номер точки	Координаты, м		Описание закрепления на местности	Средняя квадратическая погрешность определения координат характерных точек границы части земельного участка, м
	X	Y		
1	2	3	4	5
146	282699.88	1216421.42	данные отсутствуют	данные отсутствуют
147	282792.72	1216293.92	данные отсутствуют	7.5
148	282804.88	1216302.71	данные отсутствуют	7.5
149	282797.85	1216312.44	данные отсутствуют	7.5
150	282785.69	1216303.65	данные отсутствуют	7.5
151	282792.72	1216293.92	данные отсутствуют	данные отсутствуют
152	282804.88	1216302.71	данные отсутствуют	данные отсутствуют
153	282797.85	1216312.44	данные отсутствуют	данные отсутствуют
154	282785.69	1216303.65	данные отсутствуют	данные отсутствуют
155	282689.89	1216270.23	данные отсутствуют	7.5
156	282704.59	1216273.24	данные отсутствуют	7.5
157	282702.18	1216285	данные отсутствуют	7.5
158	282687.49	1216281.99	данные отсутствуют	7.5
159	282689.89	1216270.23	данные отсутствуют	данные отсутствуют
160	282704.59	1216273.24	данные отсутствуют	данные отсутствуют
161	282702.18	1216285	данные отсутствуют	данные отсутствуют
162	282687.49	1216281.99	данные отсутствуют	данные отсутствуют
Государственный регистратор				ФГИС ЕГРН
полное наименование должности		подпись		инициалы, фамилия

М.П.

Выписка из Единого государственного реестра недвижимости об объекте недвижимости
Сведения о частях земельного участка

Земельный участок			
(вид объекта недвижимости)			
Лист № __ Раздела 4.2	Всего листов раздела 4.2 :	Всего разделов: __	Всего листов выписки: __
04.06.2019 № 99/2019/264681133			
Кадастровый номер:		44:07:110902:23	

Номер точки	Координаты, м		Описание закрепления на местности	Средняя квадратическая погрешность определения координат характерных точек границы части земельного участка, м
	X	Y		
1	2	3	4	5
163	282679.38	1216327.72	данные отсутствуют	7.5
164	282693.86	1216331.62	данные отсутствуют	7.5
165	282690.74	1216343.21	данные отсутствуют	7.5
166	282676.26	1216339.31	данные отсутствуют	7.5
167	282679.38	1216327.72	данные отсутствуют	данные отсутствуют
168	282693.86	1216331.62	данные отсутствуют	данные отсутствуют
169	282690.74	1216343.21	данные отсутствуют	данные отсутствуют
170	282676.26	1216339.31	данные отсутствуют	данные отсутствуют
171	282781.55	1216257.59	данные отсутствуют	данные отсутствуют
172	282783.87	1216264.56	данные отсутствуют	2.5
173	282794.84	1216262.96	данные отсутствуют	данные отсутствуют
174	282781.55	1216257.59	данные отсутствуют	данные отсутствуют
175	282794.84	1216262.96	данные отсутствуют	данные отсутствуют
176	282783.87	1216264.56	данные отсутствуют	данные отсутствуют

Государственный регистратор		ФГИС ЕГРН
полное наименование должности	подпись	инициалы, фамилия

М.П.

Выписка из Единого государственного реестра недвижимости об объекте недвижимости
Сведения о частях земельного участка

Земельный участок			
(вид объекта недвижимости)			
Лист № __ Раздела 4.2	Всего листов раздела 4.2 :	Всего разделов: __	Всего листов выписки: __
04.06.2019 № 99/2019/264681133			
Кадастровый номер:		44:07:110902:23	

Сведения о характерных точках границы части (частей) земельного участка				
Учетный номер части: 11				
Система координат: МСК-44				
Зона №				
Номер точки	Координаты, м		Описание закрепления на местности	Средняя квадратическая погрешность определения координат характерных точек границы части земельного участка, м
	X	Y		
1	2	3	4	5
11	283033.83	1216386.22	данные отсутствуют	7.5
12	283048.83	1216386.21	данные отсутствуют	7.5
13	283048.84	1216398.21	данные отсутствуют	7.5
14	283033.84	1216398.22	данные отсутствуют	7.5
15	283033.83	1216386.22	данные отсутствуют	данные отсутствуют
16	283048.83	1216386.21	данные отсутствуют	данные отсутствуют
17	283048.84	1216398.21	данные отсутствуют	данные отсутствуют
18	283033.84	1216398.22	данные отсутствуют	данные отсутствуют
19	283010.83	1216399.51	данные отсутствуют	7.5
20	282986.84	1216400.35	данные отсутствуют	7.5
21	282986.32	1216385.36	данные отсутствуют	7.5
22	283010.3	1216384.52	данные отсутствуют	7.5
23	283010.83	1216399.51	данные отсутствуют	данные отсутствуют
24	282986.84	1216400.35	данные отсутствуют	данные отсутствуют
25	282986.32	1216385.36	данные отсутствуют	данные отсутствуют
26	283010.3	1216384.52	данные отсутствуют	данные отсутствуют

Государственный регистратор		ФГИС ЕГРН
полное наименование должности	подпись	инициалы, фамилия

М.П.

Выписка из Единого государственного реестра недвижимости об объекте недвижимости
Сведения о частях земельного участка

Земельный участок			
(вид объекта недвижимости)			
Лист № __ Раздела 4.2	Всего листов раздела 4.2 :	Всего разделов: __	Всего листов выписки: __
04.06.2019 № 99/2019/264681133			
Кадастровый номер:		44:07:110902:23	

Номер точки	Координаты, м		Описание закрепления на местности	Средняя квадратическая погрешность определения координат характерных точек границы части земельного участка, м
	X	Y		
1	2	3	4	5
27	282950.17	1216396.19	данные отсутствуют	7.5
28	282965.17	1216396.18	данные отсутствуют	7.5
29	282965.18	1216408.18	данные отсутствуют	7.5
30	282950.18	1216408.19	данные отсутствуют	7.5
31	282950.17	1216396.19	данные отсутствуют	данные отсутствуют
32	282965.17	1216396.18	данные отсутствуют	данные отсутствуют
33	282965.18	1216408.18	данные отсутствуют	данные отсутствуют
34	282950.18	1216408.19	данные отсутствуют	данные отсутствуют
35	282919.93	1216397.08	данные отсутствуют	7.5
36	282934.93	1216397.07	данные отсутствуют	7.5
37	282934.94	1216409.07	данные отсутствуют	7.5
38	282919.94	1216409.08	данные отсутствуют	7.5
39	282919.93	1216397.08	данные отсутствуют	данные отсутствуют
40	282934.93	1216397.07	данные отсутствуют	данные отсутствуют
41	282934.94	1216409.07	данные отсутствуют	данные отсутствуют
42	282919.94	1216409.08	данные отсутствуют	данные отсутствуют
43	282899.86	1216329.23	данные отсутствуют	7.5
Государственный регистратор				ФГИС ЕГРН
полное наименование должности		подпись		инициалы, фамилия

М.П.

Выписка из Единого государственного реестра недвижимости об объекте недвижимости
Сведения о частях земельного участка

Земельный участок			
(вид объекта недвижимости)			
Лист № __ Раздела 4.2	Всего листов раздела 4.2 :	Всего разделов: __	Всего листов выписки: __
04.06.2019 № 99/2019/264681133			
Кадастровый номер:		44:07:110902:23	

Номер точки	Координаты, м		Описание закрепления на местности	Средняя квадратическая погрешность определения координат характерных точек границы части земельного участка, м
	X	Y		
1	2	3	4	5
44	282907.28	1216316.19	данные отсутствуют	7.5
45	282917.71	1216322.13	данные отсутствуют	7.5
46	282910.29	1216335.16	данные отсутствуют	7.5
47	282899.86	1216329.23	данные отсутствуют	данные отсутствуют
48	282907.28	1216316.19	данные отсутствуют	данные отсутствуют
49	282917.71	1216322.13	данные отсутствуют	данные отсутствуют
50	282910.29	1216335.16	данные отсутствуют	данные отсутствуют
51	282876.51	1216357.17	данные отсутствуют	7.5
52	282889.27	1216365.05	данные отсутствуют	7.5
53	282882.98	1216375.26	данные отсутствуют	7.5
54	282870.21	1216367.39	данные отсутствуют	7.5
55	282876.51	1216357.17	данные отсутствуют	данные отсутствуют
56	282889.27	1216365.05	данные отсутствуют	данные отсутствуют
57	282882.98	1216375.26	данные отсутствуют	данные отсутствуют
58	282870.21	1216367.39	данные отсутствуют	данные отсутствуют
59	282879	1216409.09	данные отсутствуют	7.5
60	282894	1216409.08	данные отсутствуют	7.5
Государственный регистратор				ФГИС ЕГРН
полное наименование должности		подпись		инициалы, фамилия

М.П.

Выписка из Единого государственного реестра недвижимости об объекте недвижимости
Сведения о частях земельного участка

Земельный участок			
(вид объекта недвижимости)			
Лист № __ Раздела 4.2	Всего листов раздела 4.2 :	Всего разделов: __	Всего листов выписки: __
04.06.2019 № 99/2019/264681133			
Кадастровый номер:		44:07:110902:23	

Номер точки	Координаты, м		Описание закрепления на местности	Средняя квадратическая погрешность определения координат характерных точек границы части земельного участка, м
	X	Y		
1	2	3	4	5
61	282894.01	1216421.08	данные отсутствуют	7.5
62	282879.01	1216421.09	данные отсутствуют	7.5
63	282879	1216409.09	данные отсутствуют	данные отсутствуют
64	282894	1216409.08	данные отсутствуют	данные отсутствуют
65	282894.01	1216421.08	данные отсутствуют	данные отсутствуют
66	282879.01	1216421.09	данные отсутствуют	данные отсутствуют
67	282860.55	1216465.64	данные отсутствуют	7.5
68	282875.55	1216465.63	данные отсутствуют	7.5
69	282875.56	1216477.63	данные отсутствуют	7.5
70	282860.56	1216477.64	данные отсутствуют	7.5
71	282860.55	1216465.64	данные отсутствуют	данные отсутствуют
72	282875.55	1216465.63	данные отсутствуют	данные отсутствуют
73	282875.56	1216477.63	данные отсутствуют	данные отсутствуют
74	282860.56	1216477.64	данные отсутствуют	данные отсутствуют
75	282909.26	1216503.8	данные отсутствуют	7.5
76	282885.27	1216504.64	данные отсутствуют	7.5
77	282884.75	1216489.65	данные отсутствуют	7.5
Государственный регистратор				ФГИС ЕГРН
полное наименование должности		подпись		инициалы, фамилия

М.П.

Выписка из Единого государственного реестра недвижимости об объекте недвижимости
Сведения о частях земельного участка

Земельный участок			
(вид объекта недвижимости)			
Лист № __ Раздела 4.2	Всего листов раздела 4.2 :	Всего разделов: __	Всего листов выписки: __
04.06.2019 № 99/2019/264681133			
Кадастровый номер:		44:07:110902:23	

Номер точки	Координаты, м		Описание закрепления на местности	Средняя квадратическая погрешность определения координат характерных точек границы части земельного участка, м
	X	Y		
1	2	3	4	5
78	282908.73	1216488.81	данные отсутствуют	7.5
79	282909.26	1216503.8	данные отсутствуют	данные отсутствуют
80	282885.27	1216504.64	данные отсутствуют	данные отсутствуют
81	282884.75	1216489.65	данные отсутствуют	данные отсутствуют
82	282908.73	1216488.81	данные отсутствуют	данные отсутствуют
83	282841.93	1216333.56	данные отсутствуют	7.5
84	282854.6	1216341.59	данные отсутствуют	7.5
85	282848.17	1216351.72	данные отсутствуют	7.5
86	282835.5	1216343.7	данные отсутствуют	7.5
87	282841.93	1216333.56	данные отсутствуют	данные отсутствуют
88	282854.6	1216341.59	данные отсутствуют	данные отсутствуют
89	282848.17	1216351.72	данные отсутствуют	данные отсутствуют
90	282835.5	1216343.7	данные отсутствуют	данные отсутствуют
91	282824.49	1216430.86	данные отсутствуют	7.5
92	282813.33	1216452.12	данные отсутствуют	7.5
93	282800.04	1216445.14	данные отсутствуют	7.5
94	282811.22	1216423.91	данные отсутствуют	7.5
Государственный регистратор				ФГИС ЕГРН
полное наименование должности		подпись		инициалы, фамилия

М.П.

Выписка из Единого государственного реестра недвижимости об объекте недвижимости
Сведения о частях земельного участка

Земельный участок			
(вид объекта недвижимости)			
Лист № __ Раздела 4.2	Всего листов раздела 4.2 :	Всего разделов: __	Всего листов выписки: __
04.06.2019 № 99/2019/264681133			
Кадастровый номер:		44:07:110902:23	

Номер точки	Координаты, м		Описание закрепления на местности	Средняя квадратическая погрешность определения координат характерных точек границы части земельного участка, м
	X	Y		
1	2	3	4	5
95	282824.49	1216430.86	данные отсутствуют	данные отсутствуют
96	282813.33	1216452.12	данные отсутствуют	данные отсутствуют
97	282800.04	1216445.14	данные отсутствуют	данные отсутствуют
98	282811.22	1216423.91	данные отсутствуют	данные отсутствуют
99	282801.86	1216358.28	данные отсутствуют	7.5
100	282791.19	1216379.78	данные отсутствуют	7.5
101	282777.76	1216373.11	данные отсутствуют	7.5
102	282788.42	1216351.62	данные отсутствуют	7.5
103	282801.86	1216358.28	данные отсутствуют	данные отсутствуют
104	282791.19	1216379.78	данные отсутствуют	данные отсутствуют
105	282777.76	1216373.11	данные отсутствуют	данные отсутствуют
106	282788.42	1216351.62	данные отсутствуют	данные отсутствуют
107	282756.93	1216416.39	данные отсутствуют	7.5
108	282767.83	1216395.01	данные отсутствуют	7.5
109	282781.2	1216401.82	данные отсутствуют	7.5
110	282770.31	1216423.2	данные отсутствуют	7.5
111	282756.93	1216416.39	данные отсутствуют	данные отсутствуют
Государственный регистратор				ФГИС ЕГРН
полное наименование должности		подпись		инициалы, фамилия

М.П.

Выписка из Единого государственного реестра недвижимости об объекте недвижимости
Сведения о частях земельного участка

Земельный участок			
(вид объекта недвижимости)			
Лист № __ Раздела 4.2	Всего листов раздела 4.2 :	Всего разделов: __	Всего листов выписки: __
04.06.2019 № 99/2019/264681133			
Кадастровый номер:		44:07:110902:23	

Номер точки	Координаты, м		Описание закрепления на местности	Средняя квадратическая погрешность определения координат характерных точек границы части земельного участка, м
	X	Y		
1	2	3	4	5
112	282767.83	1216395.01	данные отсутствуют	данные отсутствуют
113	282781.2	1216401.82	данные отсутствуют	данные отсутствуют
114	282770.31	1216423.2	данные отсутствуют	данные отсутствуют
115	282756.61	1216444.48	данные отсутствуют	7.5
116	282744.69	1216465.31	данные отсутствуют	7.5
117	282731.67	1216457.85	данные отсутствуют	7.5
118	282743.6	1216437.03	данные отсутствуют	7.5
119	282756.61	1216444.48	данные отсутствуют	данные отсутствуют
120	282744.69	1216465.31	данные отсутствуют	данные отсутствуют
121	282731.67	1216457.85	данные отсутствуют	данные отсутствуют
122	282743.6	1216437.03	данные отсутствуют	данные отсутствуют
123	282747.53	1216341.3	данные отсутствуют	7.5
124	282739.01	1216363.74	данные отсутствуют	7.5
125	282724.99	1216358.41	данные отсутствуют	7.5
126	282733.51	1216335.98	данные отсутствуют	7.5
127	282747.53	1216341.3	данные отсутствуют	данные отсутствуют
128	282739.01	1216363.74	данные отсутствуют	данные отсутствуют
Государственный регистратор				ФГИС ЕГРН
полное наименование должности		подпись		инициалы, фамилия

М.П.

Выписка из Единого государственного реестра недвижимости об объекте недвижимости
Сведения о частях земельного участка

Земельный участок			
(вид объекта недвижимости)			
Лист № __ Раздела 4.2	Всего листов раздела 4.2 :	Всего разделов: __	Всего листов выписки: __
04.06.2019 № 99/2019/264681133			
Кадастровый номер:		44:07:110902:23	

Номер точки	Координаты, м		Описание закрепления на местности	Средняя квадратическая погрешность определения координат характерных точек границы части земельного участка, м
	X	Y		
1	2	3	4	5
129	282724.99	1216358.41	данные отсутствуют	данные отсутствуют
130	282733.51	1216335.98	данные отсутствуют	данные отсутствуют
131	282729	1216383.95	данные отсутствуют	7.5
132	282720.36	1216406.34	данные отсутствуют	7.5
133	282706.37	1216400.94	данные отсутствуют	7.5
134	282715	1216378.55	данные отсутствуют	7.5
135	282729	1216383.95	данные отсутствуют	данные отсутствуют
136	282720.36	1216406.34	данные отсутствуют	данные отсутствуют
137	282706.37	1216400.94	данные отсутствуют	данные отсутствуют
138	282715	1216378.55	данные отсутствуют	данные отсутствуют
139	282712.36	1216427.99	данные отсутствуют	7.5
140	282701.24	1216449.3	данные отсутствуют	7.5
141	282688.76	1216442.69	данные отсутствуют	7.5
142	282699.88	1216421.42	данные отсутствуют	7.5
143	282712.36	1216427.99	данные отсутствуют	данные отсутствуют
144	282701.24	1216449.3	данные отсутствуют	данные отсутствуют
145	282688.76	1216442.69	данные отсутствуют	данные отсутствуют
Государственный регистратор				ФГИС ЕГРН
полное наименование должности		подпись		инициалы, фамилия

М.П.

Выписка из Единого государственного реестра недвижимости об объекте недвижимости
Сведения о частях земельного участка

Земельный участок			
(вид объекта недвижимости)			
Лист № __ Раздела 4.2	Всего листов раздела 4.2 :	Всего разделов: __	Всего листов выписки: __
04.06.2019 № 99/2019/264681133			
Кадастровый номер:		44:07:110902:23	

Номер точки	Координаты, м		Описание закрепления на местности	Средняя квадратическая погрешность определения координат характерных точек границы части земельного участка, м
	X	Y		
1	2	3	4	5
146	282699.88	1216421.42	данные отсутствуют	данные отсутствуют
147	282792.72	1216293.92	данные отсутствуют	7.5
148	282804.88	1216302.71	данные отсутствуют	7.5
149	282797.85	1216312.44	данные отсутствуют	7.5
150	282785.69	1216303.65	данные отсутствуют	7.5
151	282792.72	1216293.92	данные отсутствуют	данные отсутствуют
152	282804.88	1216302.71	данные отсутствуют	данные отсутствуют
153	282797.85	1216312.44	данные отсутствуют	данные отсутствуют
154	282785.69	1216303.65	данные отсутствуют	данные отсутствуют
155	282689.89	1216270.23	данные отсутствуют	7.5
156	282704.59	1216273.24	данные отсутствуют	7.5
157	282702.18	1216285	данные отсутствуют	7.5
158	282687.49	1216281.99	данные отсутствуют	7.5
159	282689.89	1216270.23	данные отсутствуют	данные отсутствуют
160	282704.59	1216273.24	данные отсутствуют	данные отсутствуют
161	282702.18	1216285	данные отсутствуют	данные отсутствуют
162	282687.49	1216281.99	данные отсутствуют	данные отсутствуют
Государственный регистратор				ФГИС ЕГРН
полное наименование должности		подпись		инициалы, фамилия

М.П.

Выписка из Единого государственного реестра недвижимости об объекте недвижимости
Сведения о частях земельного участка

Земельный участок			
(вид объекта недвижимости)			
Лист № __ Раздела 4.2	Всего листов раздела 4.2 :	Всего разделов: __	Всего листов выписки: __
04.06.2019 № 99/2019/264681133			
Кадастровый номер:		44:07:110902:23	

Номер точки	Координаты, м		Описание закрепления на местности	Средняя квадратическая погрешность определения координат характерных точек границы части земельного участка, м
	X	Y		
1	2	3	4	5
163	282679.38	1216327.72	данные отсутствуют	7.5
164	282693.86	1216331.62	данные отсутствуют	7.5
165	282690.74	1216343.21	данные отсутствуют	7.5
166	282676.26	1216339.31	данные отсутствуют	7.5
167	282679.38	1216327.72	данные отсутствуют	данные отсутствуют
168	282693.86	1216331.62	данные отсутствуют	данные отсутствуют
169	282690.74	1216343.21	данные отсутствуют	данные отсутствуют
170	282676.26	1216339.31	данные отсутствуют	данные отсутствуют
171	282781.55	1216257.59	данные отсутствуют	данные отсутствуют
172	282783.87	1216264.56	данные отсутствуют	2.5
173	282794.84	1216262.96	данные отсутствуют	данные отсутствуют
174	282781.55	1216257.59	данные отсутствуют	данные отсутствуют
175	282794.84	1216262.96	данные отсутствуют	данные отсутствуют
176	282783.87	1216264.56	данные отсутствуют	данные отсутствуют

Государственный регистратор		ФГИС ЕГРН
полное наименование должности	подпись	инициалы, фамилия

М.П.

Выписка из Единого государственного реестра недвижимости об объекте недвижимости
Сведения о частях земельного участка

Земельный участок			
(вид объекта недвижимости)			
Лист № __ Раздела 4.2	Всего листов раздела 4.2 :	Всего разделов: __	Всего листов выписки: __
04.06.2019 № 99/2019/264681133			
Кадастровый номер:		44:07:110902:23	

Сведения о характерных точках границы части (частей) земельного участка				
Учетный номер части: 11				
Система координат: Местная СК Энгельс				
Зона №				
Номер точки	Координаты, м		Описание закрепления на местности	Средняя квадратическая погрешность определения координат характерных точек границы части земельного участка, м
	X	Y		
1	2	3	4	5
11	283033.83	1216386.22	данные отсутствуют	7.5
12	283048.83	1216386.21	данные отсутствуют	7.5
13	283048.84	1216398.21	данные отсутствуют	7.5
14	283033.84	1216398.22	данные отсутствуют	7.5
15	283033.83	1216386.22	данные отсутствуют	данные отсутствуют
16	283048.83	1216386.21	данные отсутствуют	данные отсутствуют
17	283048.84	1216398.21	данные отсутствуют	данные отсутствуют
18	283033.84	1216398.22	данные отсутствуют	данные отсутствуют
19	283010.83	1216399.51	данные отсутствуют	7.5
20	282986.84	1216400.35	данные отсутствуют	7.5
21	282986.32	1216385.36	данные отсутствуют	7.5
22	283010.3	1216384.52	данные отсутствуют	7.5
23	283010.83	1216399.51	данные отсутствуют	данные отсутствуют
24	282986.84	1216400.35	данные отсутствуют	данные отсутствуют
25	282986.32	1216385.36	данные отсутствуют	данные отсутствуют
26	283010.3	1216384.52	данные отсутствуют	данные отсутствуют

Государственный регистратор		ФГИС ЕГРН
полное наименование должности	подпись	инициалы, фамилия

М.П.

Выписка из Единого государственного реестра недвижимости об объекте недвижимости
Сведения о частях земельного участка

Земельный участок			
(вид объекта недвижимости)			
Лист № __ Раздела 4.2	Всего листов раздела 4.2 :	Всего разделов: __	Всего листов выписки: __
04.06.2019 № 99/2019/264681133			
Кадастровый номер:		44:07:110902:23	

Номер точки	Координаты, м		Описание закрепления на местности	Средняя квадратическая погрешность определения координат характерных точек границы части земельного участка, м
	X	Y		
1	2	3	4	5
27	282950.17	1216396.19	данные отсутствуют	7.5
28	282965.17	1216396.18	данные отсутствуют	7.5
29	282965.18	1216408.18	данные отсутствуют	7.5
30	282950.18	1216408.19	данные отсутствуют	7.5
31	282950.17	1216396.19	данные отсутствуют	данные отсутствуют
32	282965.17	1216396.18	данные отсутствуют	данные отсутствуют
33	282965.18	1216408.18	данные отсутствуют	данные отсутствуют
34	282950.18	1216408.19	данные отсутствуют	данные отсутствуют
35	282919.93	1216397.08	данные отсутствуют	7.5
36	282934.93	1216397.07	данные отсутствуют	7.5
37	282934.94	1216409.07	данные отсутствуют	7.5
38	282919.94	1216409.08	данные отсутствуют	7.5
39	282919.93	1216397.08	данные отсутствуют	данные отсутствуют
40	282934.93	1216397.07	данные отсутствуют	данные отсутствуют
41	282934.94	1216409.07	данные отсутствуют	данные отсутствуют
42	282919.94	1216409.08	данные отсутствуют	данные отсутствуют
43	282899.86	1216329.23	данные отсутствуют	7.5
Государственный регистратор				ФГИС ЕГРН
полное наименование должности		подпись		инициалы, фамилия

М.П.

Выписка из Единого государственного реестра недвижимости об объекте недвижимости
Сведения о частях земельного участка

Земельный участок			
(вид объекта недвижимости)			
Лист № __ Раздела 4.2	Всего листов раздела 4.2 :	Всего разделов: __	Всего листов выписки: __
04.06.2019 № 99/2019/264681133			
Кадастровый номер:		44:07:110902:23	

Номер точки	Координаты, м		Описание закрепления на местности	Средняя квадратическая погрешность определения координат характерных точек границы части земельного участка, м
	X	Y		
1	2	3	4	5
44	282907.28	1216316.19	данные отсутствуют	7.5
45	282917.71	1216322.13	данные отсутствуют	7.5
46	282910.29	1216335.16	данные отсутствуют	7.5
47	282899.86	1216329.23	данные отсутствуют	данные отсутствуют
48	282907.28	1216316.19	данные отсутствуют	данные отсутствуют
49	282917.71	1216322.13	данные отсутствуют	данные отсутствуют
50	282910.29	1216335.16	данные отсутствуют	данные отсутствуют
51	282876.51	1216357.17	данные отсутствуют	7.5
52	282889.27	1216365.05	данные отсутствуют	7.5
53	282882.98	1216375.26	данные отсутствуют	7.5
54	282870.21	1216367.39	данные отсутствуют	7.5
55	282876.51	1216357.17	данные отсутствуют	данные отсутствуют
56	282889.27	1216365.05	данные отсутствуют	данные отсутствуют
57	282882.98	1216375.26	данные отсутствуют	данные отсутствуют
58	282870.21	1216367.39	данные отсутствуют	данные отсутствуют
59	282879	1216409.09	данные отсутствуют	7.5
60	282894	1216409.08	данные отсутствуют	7.5
Государственный регистратор				ФГИС ЕГРН
полное наименование должности		подпись		инициалы, фамилия

М.П.

Выписка из Единого государственного реестра недвижимости об объекте недвижимости
Сведения о частях земельного участка

Земельный участок			
(вид объекта недвижимости)			
Лист № __ Раздела 4.2	Всего листов раздела 4.2 :	Всего разделов: __	Всего листов выписки: __
04.06.2019 № 99/2019/264681133			
Кадастровый номер:		44:07:110902:23	

Номер точки	Координаты, м		Описание закрепления на местности	Средняя квадратическая погрешность определения координат характерных точек границы части земельного участка, м
	X	Y		
1	2	3	4	5
61	282894.01	1216421.08	данные отсутствуют	7.5
62	282879.01	1216421.09	данные отсутствуют	7.5
63	282879	1216409.09	данные отсутствуют	данные отсутствуют
64	282894	1216409.08	данные отсутствуют	данные отсутствуют
65	282894.01	1216421.08	данные отсутствуют	данные отсутствуют
66	282879.01	1216421.09	данные отсутствуют	данные отсутствуют
67	282860.55	1216465.64	данные отсутствуют	7.5
68	282875.55	1216465.63	данные отсутствуют	7.5
69	282875.56	1216477.63	данные отсутствуют	7.5
70	282860.56	1216477.64	данные отсутствуют	7.5
71	282860.55	1216465.64	данные отсутствуют	данные отсутствуют
72	282875.55	1216465.63	данные отсутствуют	данные отсутствуют
73	282875.56	1216477.63	данные отсутствуют	данные отсутствуют
74	282860.56	1216477.64	данные отсутствуют	данные отсутствуют
75	282909.26	1216503.8	данные отсутствуют	7.5
76	282885.27	1216504.64	данные отсутствуют	7.5
77	282884.75	1216489.65	данные отсутствуют	7.5
Государственный регистратор				ФГИС ЕГРН
полное наименование должности		подпись		инициалы, фамилия

М.П.

Выписка из Единого государственного реестра недвижимости об объекте недвижимости
Сведения о частях земельного участка

Земельный участок			
(вид объекта недвижимости)			
Лист № __ Раздела 4.2	Всего листов раздела 4.2 :	Всего разделов: __	Всего листов выписки: __
04.06.2019 № 99/2019/264681133			
Кадастровый номер:		44:07:110902:23	

Номер точки	Координаты, м		Описание закрепления на местности	Средняя квадратическая погрешность определения координат характерных точек границы части земельного участка, м
	X	Y		
1	2	3	4	5
78	282908.73	1216488.81	данные отсутствуют	7.5
79	282909.26	1216503.8	данные отсутствуют	данные отсутствуют
80	282885.27	1216504.64	данные отсутствуют	данные отсутствуют
81	282884.75	1216489.65	данные отсутствуют	данные отсутствуют
82	282908.73	1216488.81	данные отсутствуют	данные отсутствуют
83	282841.93	1216333.56	данные отсутствуют	7.5
84	282854.6	1216341.59	данные отсутствуют	7.5
85	282848.17	1216351.72	данные отсутствуют	7.5
86	282835.5	1216343.7	данные отсутствуют	7.5
87	282841.93	1216333.56	данные отсутствуют	данные отсутствуют
88	282854.6	1216341.59	данные отсутствуют	данные отсутствуют
89	282848.17	1216351.72	данные отсутствуют	данные отсутствуют
90	282835.5	1216343.7	данные отсутствуют	данные отсутствуют
91	282824.49	1216430.86	данные отсутствуют	7.5
92	282813.33	1216452.12	данные отсутствуют	7.5
93	282800.04	1216445.14	данные отсутствуют	7.5
94	282811.22	1216423.91	данные отсутствуют	7.5
Государственный регистратор				ФГИС ЕГРН
полное наименование должности		подпись		инициалы, фамилия

М.П.

Выписка из Единого государственного реестра недвижимости об объекте недвижимости
Сведения о частях земельного участка

Земельный участок			
(вид объекта недвижимости)			
Лист № __ Раздела 4.2	Всего листов раздела 4.2 :	Всего разделов: __	Всего листов выписки: __
04.06.2019 № 99/2019/264681133			
Кадастровый номер:		44:07:110902:23	

Номер точки	Координаты, м		Описание закрепления на местности	Средняя квадратическая погрешность определения координат характерных точек границы части земельного участка, м
	X	Y		
1	2	3	4	5
95	282824.49	1216430.86	данные отсутствуют	данные отсутствуют
96	282813.33	1216452.12	данные отсутствуют	данные отсутствуют
97	282800.04	1216445.14	данные отсутствуют	данные отсутствуют
98	282811.22	1216423.91	данные отсутствуют	данные отсутствуют
99	282801.86	1216358.28	данные отсутствуют	7.5
100	282791.19	1216379.78	данные отсутствуют	7.5
101	282777.76	1216373.11	данные отсутствуют	7.5
102	282788.42	1216351.62	данные отсутствуют	7.5
103	282801.86	1216358.28	данные отсутствуют	данные отсутствуют
104	282791.19	1216379.78	данные отсутствуют	данные отсутствуют
105	282777.76	1216373.11	данные отсутствуют	данные отсутствуют
106	282788.42	1216351.62	данные отсутствуют	данные отсутствуют
107	282756.93	1216416.39	данные отсутствуют	7.5
108	282767.83	1216395.01	данные отсутствуют	7.5
109	282781.2	1216401.82	данные отсутствуют	7.5
110	282770.31	1216423.2	данные отсутствуют	7.5
111	282756.93	1216416.39	данные отсутствуют	данные отсутствуют
Государственный регистратор				ФГИС ЕГРН
полное наименование должности		подпись		инициалы, фамилия

М.П.

Выписка из Единого государственного реестра недвижимости об объекте недвижимости
Сведения о частях земельного участка

Земельный участок			
(вид объекта недвижимости)			
Лист № __ Раздела 4.2	Всего листов раздела 4.2 :	Всего разделов: __	Всего листов выписки: __
04.06.2019 № 99/2019/264681133			
Кадастровый номер:		44:07:110902:23	

Номер точки	Координаты, м		Описание закрепления на местности	Средняя квадратическая погрешность определения координат характерных точек границы части земельного участка, м
	X	Y		
1	2	3	4	5
112	282767.83	1216395.01	данные отсутствуют	данные отсутствуют
113	282781.2	1216401.82	данные отсутствуют	данные отсутствуют
114	282770.31	1216423.2	данные отсутствуют	данные отсутствуют
115	282756.61	1216444.48	данные отсутствуют	7.5
116	282744.69	1216465.31	данные отсутствуют	7.5
117	282731.67	1216457.85	данные отсутствуют	7.5
118	282743.6	1216437.03	данные отсутствуют	7.5
119	282756.61	1216444.48	данные отсутствуют	данные отсутствуют
120	282744.69	1216465.31	данные отсутствуют	данные отсутствуют
121	282731.67	1216457.85	данные отсутствуют	данные отсутствуют
122	282743.6	1216437.03	данные отсутствуют	данные отсутствуют
123	282747.53	1216341.3	данные отсутствуют	7.5
124	282739.01	1216363.74	данные отсутствуют	7.5
125	282724.99	1216358.41	данные отсутствуют	7.5
126	282733.51	1216335.98	данные отсутствуют	7.5
127	282747.53	1216341.3	данные отсутствуют	данные отсутствуют
128	282739.01	1216363.74	данные отсутствуют	данные отсутствуют
Государственный регистратор				ФГИС ЕГРН
полное наименование должности		подпись		инициалы, фамилия

М.П.

Выписка из Единого государственного реестра недвижимости об объекте недвижимости
Сведения о частях земельного участка

Земельный участок			
(вид объекта недвижимости)			
Лист № __ Раздела 4.2	Всего листов раздела 4.2 :	Всего разделов: __	Всего листов выписки: __
04.06.2019 № 99/2019/264681133			
Кадастровый номер:		44:07:110902:23	

Номер точки	Координаты, м		Описание закрепления на местности	Средняя квадратическая погрешность определения координат характерных точек границы части земельного участка, м
	X	Y		
1	2	3	4	5
129	282724.99	1216358.41	данные отсутствуют	данные отсутствуют
130	282733.51	1216335.98	данные отсутствуют	данные отсутствуют
131	282729	1216383.95	данные отсутствуют	7.5
132	282720.36	1216406.34	данные отсутствуют	7.5
133	282706.37	1216400.94	данные отсутствуют	7.5
134	282715	1216378.55	данные отсутствуют	7.5
135	282729	1216383.95	данные отсутствуют	данные отсутствуют
136	282720.36	1216406.34	данные отсутствуют	данные отсутствуют
137	282706.37	1216400.94	данные отсутствуют	данные отсутствуют
138	282715	1216378.55	данные отсутствуют	данные отсутствуют
139	282712.36	1216427.99	данные отсутствуют	7.5
140	282701.24	1216449.3	данные отсутствуют	7.5
141	282688.76	1216442.69	данные отсутствуют	7.5
142	282699.88	1216421.42	данные отсутствуют	7.5
143	282712.36	1216427.99	данные отсутствуют	данные отсутствуют
144	282701.24	1216449.3	данные отсутствуют	данные отсутствуют
145	282688.76	1216442.69	данные отсутствуют	данные отсутствуют
Государственный регистратор				ФГИС ЕГРН
полное наименование должности		подпись		инициалы, фамилия

М.П.

Выписка из Единого государственного реестра недвижимости об объекте недвижимости
Сведения о частях земельного участка

Земельный участок			
(вид объекта недвижимости)			
Лист № __ Раздела 4.2	Всего листов раздела 4.2 :	Всего разделов: __	Всего листов выписки: __
04.06.2019 № 99/2019/264681133			
Кадастровый номер:		44:07:110902:23	

Номер точки	Координаты, м		Описание закрепления на местности	Средняя квадратическая погрешность определения координат характерных точек границы части земельного участка, м
	X	Y		
1	2	3	4	5
146	282699.88	1216421.42	данные отсутствуют	данные отсутствуют
147	282792.72	1216293.92	данные отсутствуют	7.5
148	282804.88	1216302.71	данные отсутствуют	7.5
149	282797.85	1216312.44	данные отсутствуют	7.5
150	282785.69	1216303.65	данные отсутствуют	7.5
151	282792.72	1216293.92	данные отсутствуют	данные отсутствуют
152	282804.88	1216302.71	данные отсутствуют	данные отсутствуют
153	282797.85	1216312.44	данные отсутствуют	данные отсутствуют
154	282785.69	1216303.65	данные отсутствуют	данные отсутствуют
155	282689.89	1216270.23	данные отсутствуют	7.5
156	282704.59	1216273.24	данные отсутствуют	7.5
157	282702.18	1216285	данные отсутствуют	7.5
158	282687.49	1216281.99	данные отсутствуют	7.5
159	282689.89	1216270.23	данные отсутствуют	данные отсутствуют
160	282704.59	1216273.24	данные отсутствуют	данные отсутствуют
161	282702.18	1216285	данные отсутствуют	данные отсутствуют
162	282687.49	1216281.99	данные отсутствуют	данные отсутствуют
Государственный регистратор				ФГИС ЕГРН
полное наименование должности		подпись		инициалы, фамилия

М.П.

Выписка из Единого государственного реестра недвижимости об объекте недвижимости
Сведения о частях земельного участка

Земельный участок			
(вид объекта недвижимости)			
Лист № __ Раздела 4.2	Всего листов раздела 4.2 :	Всего разделов: __	Всего листов выписки: __
04.06.2019 № 99/2019/264681133			
Кадастровый номер:		44:07:110902:23	

Номер точки	Координаты, м		Описание закрепления на местности	Средняя квадратическая погрешность определения координат характерных точек границы части земельного участка, м
	X	Y		
1	2	3	4	5
163	282679.38	1216327.72	данные отсутствуют	7.5
164	282693.86	1216331.62	данные отсутствуют	7.5
165	282690.74	1216343.21	данные отсутствуют	7.5
166	282676.26	1216339.31	данные отсутствуют	7.5
167	282679.38	1216327.72	данные отсутствуют	данные отсутствуют
168	282693.86	1216331.62	данные отсутствуют	данные отсутствуют
169	282690.74	1216343.21	данные отсутствуют	данные отсутствуют
170	282676.26	1216339.31	данные отсутствуют	данные отсутствуют
171	282781.55	1216257.59	данные отсутствуют	данные отсутствуют
172	282783.87	1216264.56	данные отсутствуют	2.5
173	282794.84	1216262.96	данные отсутствуют	данные отсутствуют
174	282781.55	1216257.59	данные отсутствуют	данные отсутствуют
175	282794.84	1216262.96	данные отсутствуют	данные отсутствуют
176	282783.87	1216264.56	данные отсутствуют	данные отсутствуют

Государственный регистратор		ФГИС ЕГРН
полное наименование должности	подпись	инициалы, фамилия

М.П.

Выписка из Единого государственного реестра недвижимости об объекте недвижимости
Сведения о частях земельного участка

Земельный участок			
(вид объекта недвижимости)			
Лист № __ Раздела 4.2	Всего листов раздела 4.2 :	Всего разделов: __	Всего листов выписки: __
04.06.2019 № 99/2019/264681133			
Кадастровый номер:		44:07:110902:23	

Сведения о характерных точках границы части (частей) земельного участка				
Учетный номер части: 12				
Система координат: МСК-44				
Зона №				
Номер точки	Координаты, м		Описание закрепления на местности	Средняя квадратическая погрешность определения координат характерных точек границы части земельного участка, м
	X	Y		
1	2	3	4	5
11	283033.83	1216386.22	данные отсутствуют	7.5
12	283048.83	1216386.21	данные отсутствуют	7.5
13	283048.84	1216398.21	данные отсутствуют	7.5
14	283033.84	1216398.22	данные отсутствуют	7.5
15	283033.83	1216386.22	данные отсутствуют	данные отсутствуют
16	283048.83	1216386.21	данные отсутствуют	данные отсутствуют
17	283048.84	1216398.21	данные отсутствуют	данные отсутствуют
18	283033.84	1216398.22	данные отсутствуют	данные отсутствуют
19	283010.83	1216399.51	данные отсутствуют	7.5
20	282986.84	1216400.35	данные отсутствуют	7.5
21	282986.32	1216385.36	данные отсутствуют	7.5
22	283010.3	1216384.52	данные отсутствуют	7.5
23	283010.83	1216399.51	данные отсутствуют	данные отсутствуют
24	282986.84	1216400.35	данные отсутствуют	данные отсутствуют
25	282986.32	1216385.36	данные отсутствуют	данные отсутствуют
26	283010.3	1216384.52	данные отсутствуют	данные отсутствуют

Государственный регистратор		ФГИС ЕГРН
полное наименование должности	подпись	инициалы, фамилия

М.П.

Выписка из Единого государственного реестра недвижимости об объекте недвижимости
Сведения о частях земельного участка

Земельный участок			
(вид объекта недвижимости)			
Лист № __ Раздела 4.2	Всего листов раздела 4.2 :	Всего разделов: __	Всего листов выписки: __
04.06.2019 № 99/2019/264681133			
Кадастровый номер:		44:07:110902:23	

Номер точки	Координаты, м		Описание закрепления на местности	Средняя квадратическая погрешность определения координат характерных точек границы части земельного участка, м
	X	Y		
1	2	3	4	5
27	282950.17	1216396.19	данные отсутствуют	7.5
28	282965.17	1216396.18	данные отсутствуют	7.5
29	282965.18	1216408.18	данные отсутствуют	7.5
30	282950.18	1216408.19	данные отсутствуют	7.5
31	282950.17	1216396.19	данные отсутствуют	данные отсутствуют
32	282965.17	1216396.18	данные отсутствуют	данные отсутствуют
33	282965.18	1216408.18	данные отсутствуют	данные отсутствуют
34	282950.18	1216408.19	данные отсутствуют	данные отсутствуют
35	282919.93	1216397.08	данные отсутствуют	7.5
36	282934.93	1216397.07	данные отсутствуют	7.5
37	282934.94	1216409.07	данные отсутствуют	7.5
38	282919.94	1216409.08	данные отсутствуют	7.5
39	282919.93	1216397.08	данные отсутствуют	данные отсутствуют
40	282934.93	1216397.07	данные отсутствуют	данные отсутствуют
41	282934.94	1216409.07	данные отсутствуют	данные отсутствуют
42	282919.94	1216409.08	данные отсутствуют	данные отсутствуют
43	282899.86	1216329.23	данные отсутствуют	7.5
Государственный регистратор				ФГИС ЕГРН
полное наименование должности		подпись		инициалы, фамилия

М.П.

Выписка из Единого государственного реестра недвижимости об объекте недвижимости
Сведения о частях земельного участка

Земельный участок			
(вид объекта недвижимости)			
Лист № __ Раздела 4.2	Всего листов раздела 4.2 :	Всего разделов: __	Всего листов выписки: __
04.06.2019 № 99/2019/264681133			
Кадастровый номер:		44:07:110902:23	

Номер точки	Координаты, м		Описание закрепления на местности	Средняя квадратическая погрешность определения координат характерных точек границы части земельного участка, м
	X	Y		
1	2	3	4	5
44	282907.28	1216316.19	данные отсутствуют	7.5
45	282917.71	1216322.13	данные отсутствуют	7.5
46	282910.29	1216335.16	данные отсутствуют	7.5
47	282899.86	1216329.23	данные отсутствуют	данные отсутствуют
48	282907.28	1216316.19	данные отсутствуют	данные отсутствуют
49	282917.71	1216322.13	данные отсутствуют	данные отсутствуют
50	282910.29	1216335.16	данные отсутствуют	данные отсутствуют
51	282876.51	1216357.17	данные отсутствуют	7.5
52	282889.27	1216365.05	данные отсутствуют	7.5
53	282882.98	1216375.26	данные отсутствуют	7.5
54	282870.21	1216367.39	данные отсутствуют	7.5
55	282876.51	1216357.17	данные отсутствуют	данные отсутствуют
56	282889.27	1216365.05	данные отсутствуют	данные отсутствуют
57	282882.98	1216375.26	данные отсутствуют	данные отсутствуют
58	282870.21	1216367.39	данные отсутствуют	данные отсутствуют
59	282879	1216409.09	данные отсутствуют	7.5
60	282894	1216409.08	данные отсутствуют	7.5
Государственный регистратор				ФГИС ЕГРН
полное наименование должности		подпись		инициалы, фамилия

М.П.

Выписка из Единого государственного реестра недвижимости об объекте недвижимости
Сведения о частях земельного участка

Земельный участок			
(вид объекта недвижимости)			
Лист № __ Раздела 4.2	Всего листов раздела 4.2 :	Всего разделов: __	Всего листов выписки: __
04.06.2019 № 99/2019/264681133			
Кадастровый номер:		44:07:110902:23	

Номер точки	Координаты, м		Описание закрепления на местности	Средняя квадратическая погрешность определения координат характерных точек границы части земельного участка, м
	X	Y		
1	2	3	4	5
61	282894.01	1216421.08	данные отсутствуют	7.5
62	282879.01	1216421.09	данные отсутствуют	7.5
63	282879	1216409.09	данные отсутствуют	данные отсутствуют
64	282894	1216409.08	данные отсутствуют	данные отсутствуют
65	282894.01	1216421.08	данные отсутствуют	данные отсутствуют
66	282879.01	1216421.09	данные отсутствуют	данные отсутствуют
67	282860.55	1216465.64	данные отсутствуют	7.5
68	282875.55	1216465.63	данные отсутствуют	7.5
69	282875.56	1216477.63	данные отсутствуют	7.5
70	282860.56	1216477.64	данные отсутствуют	7.5
71	282860.55	1216465.64	данные отсутствуют	данные отсутствуют
72	282875.55	1216465.63	данные отсутствуют	данные отсутствуют
73	282875.56	1216477.63	данные отсутствуют	данные отсутствуют
74	282860.56	1216477.64	данные отсутствуют	данные отсутствуют
75	282909.26	1216503.8	данные отсутствуют	7.5
76	282885.27	1216504.64	данные отсутствуют	7.5
77	282884.75	1216489.65	данные отсутствуют	7.5
Государственный регистратор				ФГИС ЕГРН
полное наименование должности		подпись		инициалы, фамилия

М.П.

Выписка из Единого государственного реестра недвижимости об объекте недвижимости
Сведения о частях земельного участка

Земельный участок			
(вид объекта недвижимости)			
Лист № __ Раздела 4.2	Всего листов раздела 4.2 :	Всего разделов: __	Всего листов выписки: __
04.06.2019 № 99/2019/264681133			
Кадастровый номер:		44:07:110902:23	

Номер точки	Координаты, м		Описание закрепления на местности	Средняя квадратическая погрешность определения координат характерных точек границы части земельного участка, м
	X	Y		
1	2	3	4	5
78	282908.73	1216488.81	данные отсутствуют	7.5
79	282909.26	1216503.8	данные отсутствуют	данные отсутствуют
80	282885.27	1216504.64	данные отсутствуют	данные отсутствуют
81	282884.75	1216489.65	данные отсутствуют	данные отсутствуют
82	282908.73	1216488.81	данные отсутствуют	данные отсутствуют
83	282841.93	1216333.56	данные отсутствуют	7.5
84	282854.6	1216341.59	данные отсутствуют	7.5
85	282848.17	1216351.72	данные отсутствуют	7.5
86	282835.5	1216343.7	данные отсутствуют	7.5
87	282841.93	1216333.56	данные отсутствуют	данные отсутствуют
88	282854.6	1216341.59	данные отсутствуют	данные отсутствуют
89	282848.17	1216351.72	данные отсутствуют	данные отсутствуют
90	282835.5	1216343.7	данные отсутствуют	данные отсутствуют
91	282824.49	1216430.86	данные отсутствуют	7.5
92	282813.33	1216452.12	данные отсутствуют	7.5
93	282800.04	1216445.14	данные отсутствуют	7.5
94	282811.22	1216423.91	данные отсутствуют	7.5
Государственный регистратор				ФГИС ЕГРН
полное наименование должности		подпись		инициалы, фамилия

М.П.

Выписка из Единого государственного реестра недвижимости об объекте недвижимости
Сведения о частях земельного участка

Земельный участок			
(вид объекта недвижимости)			
Лист № __ Раздела 4.2	Всего листов раздела 4.2 :	Всего разделов: __	Всего листов выписки: __
04.06.2019 № 99/2019/264681133			
Кадастровый номер:		44:07:110902:23	

Номер точки	Координаты, м		Описание закрепления на местности	Средняя квадратическая погрешность определения координат характерных точек границы части земельного участка, м
	X	Y		
1	2	3	4	5
95	282824.49	1216430.86	данные отсутствуют	данные отсутствуют
96	282813.33	1216452.12	данные отсутствуют	данные отсутствуют
97	282800.04	1216445.14	данные отсутствуют	данные отсутствуют
98	282811.22	1216423.91	данные отсутствуют	данные отсутствуют
99	282801.86	1216358.28	данные отсутствуют	7.5
100	282791.19	1216379.78	данные отсутствуют	7.5
101	282777.76	1216373.11	данные отсутствуют	7.5
102	282788.42	1216351.62	данные отсутствуют	7.5
103	282801.86	1216358.28	данные отсутствуют	данные отсутствуют
104	282791.19	1216379.78	данные отсутствуют	данные отсутствуют
105	282777.76	1216373.11	данные отсутствуют	данные отсутствуют
106	282788.42	1216351.62	данные отсутствуют	данные отсутствуют
107	282756.93	1216416.39	данные отсутствуют	7.5
108	282767.83	1216395.01	данные отсутствуют	7.5
109	282781.2	1216401.82	данные отсутствуют	7.5
110	282770.31	1216423.2	данные отсутствуют	7.5
111	282756.93	1216416.39	данные отсутствуют	данные отсутствуют
Государственный регистратор				ФГИС ЕГРН
полное наименование должности		подпись		инициалы, фамилия

М.П.

Выписка из Единого государственного реестра недвижимости об объекте недвижимости
Сведения о частях земельного участка

Земельный участок			
(вид объекта недвижимости)			
Лист № __ Раздела 4.2	Всего листов раздела 4.2 :	Всего разделов: __	Всего листов выписки: __
04.06.2019 № 99/2019/264681133			
Кадастровый номер:		44:07:110902:23	

Номер точки	Координаты, м		Описание закрепления на местности	Средняя квадратическая погрешность определения координат характерных точек границы части земельного участка, м
	X	Y		
1	2	3	4	5
112	282767.83	1216395.01	данные отсутствуют	данные отсутствуют
113	282781.2	1216401.82	данные отсутствуют	данные отсутствуют
114	282770.31	1216423.2	данные отсутствуют	данные отсутствуют
115	282756.61	1216444.48	данные отсутствуют	7.5
116	282744.69	1216465.31	данные отсутствуют	7.5
117	282731.67	1216457.85	данные отсутствуют	7.5
118	282743.6	1216437.03	данные отсутствуют	7.5
119	282756.61	1216444.48	данные отсутствуют	данные отсутствуют
120	282744.69	1216465.31	данные отсутствуют	данные отсутствуют
121	282731.67	1216457.85	данные отсутствуют	данные отсутствуют
122	282743.6	1216437.03	данные отсутствуют	данные отсутствуют
123	282747.53	1216341.3	данные отсутствуют	7.5
124	282739.01	1216363.74	данные отсутствуют	7.5
125	282724.99	1216358.41	данные отсутствуют	7.5
126	282733.51	1216335.98	данные отсутствуют	7.5
127	282747.53	1216341.3	данные отсутствуют	данные отсутствуют
128	282739.01	1216363.74	данные отсутствуют	данные отсутствуют
Государственный регистратор				ФГИС ЕГРН
полное наименование должности		подпись		инициалы, фамилия

М.П.

Выписка из Единого государственного реестра недвижимости об объекте недвижимости
Сведения о частях земельного участка

Земельный участок			
(вид объекта недвижимости)			
Лист № __ Раздела 4.2	Всего листов раздела 4.2 :	Всего разделов: __	Всего листов выписки: __
04.06.2019 № 99/2019/264681133			
Кадастровый номер:		44:07:110902:23	

Номер точки	Координаты, м		Описание закрепления на местности	Средняя квадратическая погрешность определения координат характерных точек границы части земельного участка, м
	X	Y		
1	2	3	4	5
129	282724.99	1216358.41	данные отсутствуют	данные отсутствуют
130	282733.51	1216335.98	данные отсутствуют	данные отсутствуют
131	282729	1216383.95	данные отсутствуют	7.5
132	282720.36	1216406.34	данные отсутствуют	7.5
133	282706.37	1216400.94	данные отсутствуют	7.5
134	282715	1216378.55	данные отсутствуют	7.5
135	282729	1216383.95	данные отсутствуют	данные отсутствуют
136	282720.36	1216406.34	данные отсутствуют	данные отсутствуют
137	282706.37	1216400.94	данные отсутствуют	данные отсутствуют
138	282715	1216378.55	данные отсутствуют	данные отсутствуют
139	282712.36	1216427.99	данные отсутствуют	7.5
140	282701.24	1216449.3	данные отсутствуют	7.5
141	282688.76	1216442.69	данные отсутствуют	7.5
142	282699.88	1216421.42	данные отсутствуют	7.5
143	282712.36	1216427.99	данные отсутствуют	данные отсутствуют
144	282701.24	1216449.3	данные отсутствуют	данные отсутствуют
145	282688.76	1216442.69	данные отсутствуют	данные отсутствуют
Государственный регистратор				ФГИС ЕГРН
полное наименование должности		подпись		инициалы, фамилия

М.П.

Выписка из Единого государственного реестра недвижимости об объекте недвижимости
Сведения о частях земельного участка

Земельный участок			
(вид объекта недвижимости)			
Лист № __ Раздела 4.2	Всего листов раздела 4.2 :	Всего разделов: __	Всего листов выписки: __
04.06.2019 № 99/2019/264681133			
Кадастровый номер:		44:07:110902:23	

Номер точки	Координаты, м		Описание закрепления на местности	Средняя квадратическая погрешность определения координат характерных точек границы части земельного участка, м
	X	Y		
1	2	3	4	5
146	282699.88	1216421.42	данные отсутствуют	данные отсутствуют
147	282792.72	1216293.92	данные отсутствуют	7.5
148	282804.88	1216302.71	данные отсутствуют	7.5
149	282797.85	1216312.44	данные отсутствуют	7.5
150	282785.69	1216303.65	данные отсутствуют	7.5
151	282792.72	1216293.92	данные отсутствуют	данные отсутствуют
152	282804.88	1216302.71	данные отсутствуют	данные отсутствуют
153	282797.85	1216312.44	данные отсутствуют	данные отсутствуют
154	282785.69	1216303.65	данные отсутствуют	данные отсутствуют
155	282689.89	1216270.23	данные отсутствуют	7.5
156	282704.59	1216273.24	данные отсутствуют	7.5
157	282702.18	1216285	данные отсутствуют	7.5
158	282687.49	1216281.99	данные отсутствуют	7.5
159	282689.89	1216270.23	данные отсутствуют	данные отсутствуют
160	282704.59	1216273.24	данные отсутствуют	данные отсутствуют
161	282702.18	1216285	данные отсутствуют	данные отсутствуют
162	282687.49	1216281.99	данные отсутствуют	данные отсутствуют
Государственный регистратор				ФГИС ЕГРН
полное наименование должности		подпись		инициалы, фамилия

М.П.

Выписка из Единого государственного реестра недвижимости об объекте недвижимости
Сведения о частях земельного участка

Земельный участок			
(вид объекта недвижимости)			
Лист № __ Раздела 4.2	Всего листов раздела 4.2 :	Всего разделов: __	Всего листов выписки: __
04.06.2019 № 99/2019/264681133			
Кадастровый номер:		44:07:110902:23	

Номер точки	Координаты, м		Описание закрепления на местности	Средняя квадратическая погрешность определения координат характерных точек границы части земельного участка, м
	X	Y		
1	2	3	4	5
163	282679.38	1216327.72	данные отсутствуют	7.5
164	282693.86	1216331.62	данные отсутствуют	7.5
165	282690.74	1216343.21	данные отсутствуют	7.5
166	282676.26	1216339.31	данные отсутствуют	7.5
167	282679.38	1216327.72	данные отсутствуют	данные отсутствуют
168	282693.86	1216331.62	данные отсутствуют	данные отсутствуют
169	282690.74	1216343.21	данные отсутствуют	данные отсутствуют
170	282676.26	1216339.31	данные отсутствуют	данные отсутствуют
171	282781.55	1216257.59	данные отсутствуют	данные отсутствуют
172	282783.87	1216264.56	данные отсутствуют	2.5
173	282794.84	1216262.96	данные отсутствуют	данные отсутствуют
174	282781.55	1216257.59	данные отсутствуют	данные отсутствуют
175	282794.84	1216262.96	данные отсутствуют	данные отсутствуют
176	282783.87	1216264.56	данные отсутствуют	данные отсутствуют

Государственный регистратор		ФГИС ЕГРН
полное наименование должности	подпись	инициалы, фамилия

М.П.

Выписка из Единого государственного реестра недвижимости об объекте недвижимости
Сведения о частях земельного участка

Земельный участок			
(вид объекта недвижимости)			
Лист № __ Раздела 4.2	Всего листов раздела 4.2 :	Всего разделов: __	Всего листов выписки: __
04.06.2019 № 99/2019/264681133			
Кадастровый номер:		44:07:110902:23	

Сведения о характерных точках границы части (частей) земельного участка				
Учетный номер части: 12				
Система координат: Местная СК Энгельс				
Зона №				
Номер точки	Координаты, м		Описание закрепления на местности	Средняя квадратическая погрешность определения координат характерных точек границы части земельного участка, м
	X	Y		
1	2	3	4	5
11	283033.83	1216386.22	данные отсутствуют	7.5
12	283048.83	1216386.21	данные отсутствуют	7.5
13	283048.84	1216398.21	данные отсутствуют	7.5
14	283033.84	1216398.22	данные отсутствуют	7.5
15	283033.83	1216386.22	данные отсутствуют	данные отсутствуют
16	283048.83	1216386.21	данные отсутствуют	данные отсутствуют
17	283048.84	1216398.21	данные отсутствуют	данные отсутствуют
18	283033.84	1216398.22	данные отсутствуют	данные отсутствуют
19	283010.83	1216399.51	данные отсутствуют	7.5
20	282986.84	1216400.35	данные отсутствуют	7.5
21	282986.32	1216385.36	данные отсутствуют	7.5
22	283010.3	1216384.52	данные отсутствуют	7.5
23	283010.83	1216399.51	данные отсутствуют	данные отсутствуют
24	282986.84	1216400.35	данные отсутствуют	данные отсутствуют
25	282986.32	1216385.36	данные отсутствуют	данные отсутствуют
26	283010.3	1216384.52	данные отсутствуют	данные отсутствуют

Государственный регистратор		ФГИС ЕГРН
полное наименование должности	подпись	инициалы, фамилия

М.П.

Выписка из Единого государственного реестра недвижимости об объекте недвижимости
Сведения о частях земельного участка

Земельный участок			
(вид объекта недвижимости)			
Лист № __ Раздела 4.2	Всего листов раздела 4.2 :	Всего разделов: __	Всего листов выписки: __
04.06.2019 № 99/2019/264681133			
Кадастровый номер:		44:07:110902:23	

Номер точки	Координаты, м		Описание закрепления на местности	Средняя квадратическая погрешность определения координат характерных точек границы части земельного участка, м
	X	Y		
1	2	3	4	5
27	282950.17	1216396.19	данные отсутствуют	7.5
28	282965.17	1216396.18	данные отсутствуют	7.5
29	282965.18	1216408.18	данные отсутствуют	7.5
30	282950.18	1216408.19	данные отсутствуют	7.5
31	282950.17	1216396.19	данные отсутствуют	данные отсутствуют
32	282965.17	1216396.18	данные отсутствуют	данные отсутствуют
33	282965.18	1216408.18	данные отсутствуют	данные отсутствуют
34	282950.18	1216408.19	данные отсутствуют	данные отсутствуют
35	282919.93	1216397.08	данные отсутствуют	7.5
36	282934.93	1216397.07	данные отсутствуют	7.5
37	282934.94	1216409.07	данные отсутствуют	7.5
38	282919.94	1216409.08	данные отсутствуют	7.5
39	282919.93	1216397.08	данные отсутствуют	данные отсутствуют
40	282934.93	1216397.07	данные отсутствуют	данные отсутствуют
41	282934.94	1216409.07	данные отсутствуют	данные отсутствуют
42	282919.94	1216409.08	данные отсутствуют	данные отсутствуют
43	282899.86	1216329.23	данные отсутствуют	7.5
Государственный регистратор				ФГИС ЕГРН
полное наименование должности		подпись		инициалы, фамилия

М.П.

Выписка из Единого государственного реестра недвижимости об объекте недвижимости
Сведения о частях земельного участка

Земельный участок			
(вид объекта недвижимости)			
Лист № __ Раздела 4.2	Всего листов раздела 4.2 :	Всего разделов: __	Всего листов выписки: __
04.06.2019 № 99/2019/264681133			
Кадастровый номер:		44:07:110902:23	

Номер точки	Координаты, м		Описание закрепления на местности	Средняя квадратическая погрешность определения координат характерных точек границы части земельного участка, м
	X	Y		
1	2	3	4	5
44	282907.28	1216316.19	данные отсутствуют	7.5
45	282917.71	1216322.13	данные отсутствуют	7.5
46	282910.29	1216335.16	данные отсутствуют	7.5
47	282899.86	1216329.23	данные отсутствуют	данные отсутствуют
48	282907.28	1216316.19	данные отсутствуют	данные отсутствуют
49	282917.71	1216322.13	данные отсутствуют	данные отсутствуют
50	282910.29	1216335.16	данные отсутствуют	данные отсутствуют
51	282876.51	1216357.17	данные отсутствуют	7.5
52	282889.27	1216365.05	данные отсутствуют	7.5
53	282882.98	1216375.26	данные отсутствуют	7.5
54	282870.21	1216367.39	данные отсутствуют	7.5
55	282876.51	1216357.17	данные отсутствуют	данные отсутствуют
56	282889.27	1216365.05	данные отсутствуют	данные отсутствуют
57	282882.98	1216375.26	данные отсутствуют	данные отсутствуют
58	282870.21	1216367.39	данные отсутствуют	данные отсутствуют
59	282879	1216409.09	данные отсутствуют	7.5
60	282894	1216409.08	данные отсутствуют	7.5
Государственный регистратор				ФГИС ЕГРН
полное наименование должности		подпись		инициалы, фамилия

М.П.

Выписка из Единого государственного реестра недвижимости об объекте недвижимости
Сведения о частях земельного участка

Земельный участок			
(вид объекта недвижимости)			
Лист № __ Раздела 4.2	Всего листов раздела 4.2 :	Всего разделов: __	Всего листов выписки: __
04.06.2019 № 99/2019/264681133			
Кадастровый номер:		44:07:110902:23	

Номер точки	Координаты, м		Описание закрепления на местности	Средняя квадратическая погрешность определения координат характерных точек границы части земельного участка, м
	X	Y		
1	2	3	4	5
61	282894.01	1216421.08	данные отсутствуют	7.5
62	282879.01	1216421.09	данные отсутствуют	7.5
63	282879	1216409.09	данные отсутствуют	данные отсутствуют
64	282894	1216409.08	данные отсутствуют	данные отсутствуют
65	282894.01	1216421.08	данные отсутствуют	данные отсутствуют
66	282879.01	1216421.09	данные отсутствуют	данные отсутствуют
67	282860.55	1216465.64	данные отсутствуют	7.5
68	282875.55	1216465.63	данные отсутствуют	7.5
69	282875.56	1216477.63	данные отсутствуют	7.5
70	282860.56	1216477.64	данные отсутствуют	7.5
71	282860.55	1216465.64	данные отсутствуют	данные отсутствуют
72	282875.55	1216465.63	данные отсутствуют	данные отсутствуют
73	282875.56	1216477.63	данные отсутствуют	данные отсутствуют
74	282860.56	1216477.64	данные отсутствуют	данные отсутствуют
75	282909.26	1216503.8	данные отсутствуют	7.5
76	282885.27	1216504.64	данные отсутствуют	7.5
77	282884.75	1216489.65	данные отсутствуют	7.5
Государственный регистратор				ФГИС ЕГРН
полное наименование должности		подпись		инициалы, фамилия

М.П.

Выписка из Единого государственного реестра недвижимости об объекте недвижимости
Сведения о частях земельного участка

Земельный участок			
(вид объекта недвижимости)			
Лист № __ Раздела 4.2	Всего листов раздела 4.2 :	Всего разделов: __	Всего листов выписки: __
04.06.2019 № 99/2019/264681133			
Кадастровый номер:		44:07:110902:23	

Номер точки	Координаты, м		Описание закрепления на местности	Средняя квадратическая погрешность определения координат характерных точек границы части земельного участка, м
	X	Y		
1	2	3	4	5
78	282908.73	1216488.81	данные отсутствуют	7.5
79	282909.26	1216503.8	данные отсутствуют	данные отсутствуют
80	282885.27	1216504.64	данные отсутствуют	данные отсутствуют
81	282884.75	1216489.65	данные отсутствуют	данные отсутствуют
82	282908.73	1216488.81	данные отсутствуют	данные отсутствуют
83	282841.93	1216333.56	данные отсутствуют	7.5
84	282854.6	1216341.59	данные отсутствуют	7.5
85	282848.17	1216351.72	данные отсутствуют	7.5
86	282835.5	1216343.7	данные отсутствуют	7.5
87	282841.93	1216333.56	данные отсутствуют	данные отсутствуют
88	282854.6	1216341.59	данные отсутствуют	данные отсутствуют
89	282848.17	1216351.72	данные отсутствуют	данные отсутствуют
90	282835.5	1216343.7	данные отсутствуют	данные отсутствуют
91	282824.49	1216430.86	данные отсутствуют	7.5
92	282813.33	1216452.12	данные отсутствуют	7.5
93	282800.04	1216445.14	данные отсутствуют	7.5
94	282811.22	1216423.91	данные отсутствуют	7.5
Государственный регистратор				ФГИС ЕГРН
полное наименование должности		подпись		инициалы, фамилия

М.П.

Выписка из Единого государственного реестра недвижимости об объекте недвижимости
Сведения о частях земельного участка

Земельный участок			
(вид объекта недвижимости)			
Лист № __ Раздела 4.2	Всего листов раздела 4.2 :	Всего разделов: __	Всего листов выписки: __
04.06.2019 № 99/2019/264681133			
Кадастровый номер:		44:07:110902:23	

Номер точки	Координаты, м		Описание закрепления на местности	Средняя квадратическая погрешность определения координат характерных точек границы части земельного участка, м
	X	Y		
1	2	3	4	5
95	282824.49	1216430.86	данные отсутствуют	данные отсутствуют
96	282813.33	1216452.12	данные отсутствуют	данные отсутствуют
97	282800.04	1216445.14	данные отсутствуют	данные отсутствуют
98	282811.22	1216423.91	данные отсутствуют	данные отсутствуют
99	282801.86	1216358.28	данные отсутствуют	7.5
100	282791.19	1216379.78	данные отсутствуют	7.5
101	282777.76	1216373.11	данные отсутствуют	7.5
102	282788.42	1216351.62	данные отсутствуют	7.5
103	282801.86	1216358.28	данные отсутствуют	данные отсутствуют
104	282791.19	1216379.78	данные отсутствуют	данные отсутствуют
105	282777.76	1216373.11	данные отсутствуют	данные отсутствуют
106	282788.42	1216351.62	данные отсутствуют	данные отсутствуют
107	282756.93	1216416.39	данные отсутствуют	7.5
108	282767.83	1216395.01	данные отсутствуют	7.5
109	282781.2	1216401.82	данные отсутствуют	7.5
110	282770.31	1216423.2	данные отсутствуют	7.5
111	282756.93	1216416.39	данные отсутствуют	данные отсутствуют
Государственный регистратор				ФГИС ЕГРН
полное наименование должности		подпись		инициалы, фамилия

М.П.

Выписка из Единого государственного реестра недвижимости об объекте недвижимости
Сведения о частях земельного участка

Земельный участок			
(вид объекта недвижимости)			
Лист № __ Раздела 4.2	Всего листов раздела 4.2 :	Всего разделов: __	Всего листов выписки: __
04.06.2019 № 99/2019/264681133			
Кадастровый номер:		44:07:110902:23	

Номер точки	Координаты, м		Описание закрепления на местности	Средняя квадратическая погрешность определения координат характерных точек границы части земельного участка, м
	X	Y		
1	2	3	4	5
112	282767.83	1216395.01	данные отсутствуют	данные отсутствуют
113	282781.2	1216401.82	данные отсутствуют	данные отсутствуют
114	282770.31	1216423.2	данные отсутствуют	данные отсутствуют
115	282756.61	1216444.48	данные отсутствуют	7.5
116	282744.69	1216465.31	данные отсутствуют	7.5
117	282731.67	1216457.85	данные отсутствуют	7.5
118	282743.6	1216437.03	данные отсутствуют	7.5
119	282756.61	1216444.48	данные отсутствуют	данные отсутствуют
120	282744.69	1216465.31	данные отсутствуют	данные отсутствуют
121	282731.67	1216457.85	данные отсутствуют	данные отсутствуют
122	282743.6	1216437.03	данные отсутствуют	данные отсутствуют
123	282747.53	1216341.3	данные отсутствуют	7.5
124	282739.01	1216363.74	данные отсутствуют	7.5
125	282724.99	1216358.41	данные отсутствуют	7.5
126	282733.51	1216335.98	данные отсутствуют	7.5
127	282747.53	1216341.3	данные отсутствуют	данные отсутствуют
128	282739.01	1216363.74	данные отсутствуют	данные отсутствуют
Государственный регистратор				ФГИС ЕГРН
полное наименование должности		подпись		инициалы, фамилия

М.П.

Выписка из Единого государственного реестра недвижимости об объекте недвижимости
Сведения о частях земельного участка

Земельный участок			
(вид объекта недвижимости)			
Лист № __ Раздела 4.2	Всего листов раздела 4.2 :	Всего разделов: __	Всего листов выписки: __
04.06.2019 № 99/2019/264681133			
Кадастровый номер:		44:07:110902:23	

Номер точки	Координаты, м		Описание закрепления на местности	Средняя квадратическая погрешность определения координат характерных точек границы части земельного участка, м
	X	Y		
1	2	3	4	5
129	282724.99	1216358.41	данные отсутствуют	данные отсутствуют
130	282733.51	1216335.98	данные отсутствуют	данные отсутствуют
131	282729	1216383.95	данные отсутствуют	7.5
132	282720.36	1216406.34	данные отсутствуют	7.5
133	282706.37	1216400.94	данные отсутствуют	7.5
134	282715	1216378.55	данные отсутствуют	7.5
135	282729	1216383.95	данные отсутствуют	данные отсутствуют
136	282720.36	1216406.34	данные отсутствуют	данные отсутствуют
137	282706.37	1216400.94	данные отсутствуют	данные отсутствуют
138	282715	1216378.55	данные отсутствуют	данные отсутствуют
139	282712.36	1216427.99	данные отсутствуют	7.5
140	282701.24	1216449.3	данные отсутствуют	7.5
141	282688.76	1216442.69	данные отсутствуют	7.5
142	282699.88	1216421.42	данные отсутствуют	7.5
143	282712.36	1216427.99	данные отсутствуют	данные отсутствуют
144	282701.24	1216449.3	данные отсутствуют	данные отсутствуют
145	282688.76	1216442.69	данные отсутствуют	данные отсутствуют
Государственный регистратор				ФГИС ЕГРН
полное наименование должности		подпись		инициалы, фамилия

М.П.

Выписка из Единого государственного реестра недвижимости об объекте недвижимости
Сведения о частях земельного участка

Земельный участок			
(вид объекта недвижимости)			
Лист № __ Раздела 4.2	Всего листов раздела 4.2 :	Всего разделов: __	Всего листов выписки: __
04.06.2019 № 99/2019/264681133			
Кадастровый номер:		44:07:110902:23	

Номер точки	Координаты, м		Описание закрепления на местности	Средняя квадратическая погрешность определения координат характерных точек границы части земельного участка, м
	X	Y		
1	2	3	4	5
146	282699.88	1216421.42	данные отсутствуют	данные отсутствуют
147	282792.72	1216293.92	данные отсутствуют	7.5
148	282804.88	1216302.71	данные отсутствуют	7.5
149	282797.85	1216312.44	данные отсутствуют	7.5
150	282785.69	1216303.65	данные отсутствуют	7.5
151	282792.72	1216293.92	данные отсутствуют	данные отсутствуют
152	282804.88	1216302.71	данные отсутствуют	данные отсутствуют
153	282797.85	1216312.44	данные отсутствуют	данные отсутствуют
154	282785.69	1216303.65	данные отсутствуют	данные отсутствуют
155	282689.89	1216270.23	данные отсутствуют	7.5
156	282704.59	1216273.24	данные отсутствуют	7.5
157	282702.18	1216285	данные отсутствуют	7.5
158	282687.49	1216281.99	данные отсутствуют	7.5
159	282689.89	1216270.23	данные отсутствуют	данные отсутствуют
160	282704.59	1216273.24	данные отсутствуют	данные отсутствуют
161	282702.18	1216285	данные отсутствуют	данные отсутствуют
162	282687.49	1216281.99	данные отсутствуют	данные отсутствуют
Государственный регистратор				ФГИС ЕГРН
полное наименование должности		подпись		инициалы, фамилия

М.П.

Выписка из Единого государственного реестра недвижимости об объекте недвижимости
Сведения о частях земельного участка

Земельный участок			
(вид объекта недвижимости)			
Лист № __ Раздела 4.2	Всего листов раздела 4.2 :	Всего разделов: __	Всего листов выписки: __
04.06.2019 № 99/2019/264681133			
Кадастровый номер:		44:07:110902:23	

Номер точки	Координаты, м		Описание закрепления на местности	Средняя квадратическая погрешность определения координат характерных точек границы части земельного участка, м
	X	Y		
1	2	3	4	5
163	282679.38	1216327.72	данные отсутствуют	7.5
164	282693.86	1216331.62	данные отсутствуют	7.5
165	282690.74	1216343.21	данные отсутствуют	7.5
166	282676.26	1216339.31	данные отсутствуют	7.5
167	282679.38	1216327.72	данные отсутствуют	данные отсутствуют
168	282693.86	1216331.62	данные отсутствуют	данные отсутствуют
169	282690.74	1216343.21	данные отсутствуют	данные отсутствуют
170	282676.26	1216339.31	данные отсутствуют	данные отсутствуют
171	282781.55	1216257.59	данные отсутствуют	данные отсутствуют
172	282783.87	1216264.56	данные отсутствуют	2.5
173	282794.84	1216262.96	данные отсутствуют	данные отсутствуют
174	282781.55	1216257.59	данные отсутствуют	данные отсутствуют
175	282794.84	1216262.96	данные отсутствуют	данные отсутствуют
176	282783.87	1216264.56	данные отсутствуют	данные отсутствуют

Государственный регистратор		ФГИС ЕГРН
полное наименование должности	подпись	инициалы, фамилия

М.П.

Выписка из Единого государственного реестра недвижимости об объекте недвижимости
Сведения о частях земельного участка

Земельный участок			
(вид объекта недвижимости)			
Лист № __ Раздела 4.2	Всего листов раздела 4.2 :	Всего разделов: __	Всего листов выписки: __
04.06.2019 № 99/2019/264681133			
Кадастровый номер:		44:07:110902:23	

Сведения о характерных точках границы части (частей) земельного участка				
Учетный номер части: 13				
Система координат: МСК-44				
Зона №				
Номер точки	Координаты, м		Описание закрепления на местности	Средняя квадратическая погрешность определения координат характерных точек границы части земельного участка, м
	X	Y		
1	2	3	4	5
11	283033.83	1216386.22	данные отсутствуют	7.5
12	283048.83	1216386.21	данные отсутствуют	7.5
13	283048.84	1216398.21	данные отсутствуют	7.5
14	283033.84	1216398.22	данные отсутствуют	7.5
15	283033.83	1216386.22	данные отсутствуют	данные отсутствуют
16	283048.83	1216386.21	данные отсутствуют	данные отсутствуют
17	283048.84	1216398.21	данные отсутствуют	данные отсутствуют
18	283033.84	1216398.22	данные отсутствуют	данные отсутствуют
19	283010.83	1216399.51	данные отсутствуют	7.5
20	282986.84	1216400.35	данные отсутствуют	7.5
21	282986.32	1216385.36	данные отсутствуют	7.5
22	283010.3	1216384.52	данные отсутствуют	7.5
23	283010.83	1216399.51	данные отсутствуют	данные отсутствуют
24	282986.84	1216400.35	данные отсутствуют	данные отсутствуют
25	282986.32	1216385.36	данные отсутствуют	данные отсутствуют
26	283010.3	1216384.52	данные отсутствуют	данные отсутствуют

Государственный регистратор		ФГИС ЕГРН
полное наименование должности	подпись	инициалы, фамилия

М.П.

Выписка из Единого государственного реестра недвижимости об объекте недвижимости
Сведения о частях земельного участка

Земельный участок			
(вид объекта недвижимости)			
Лист № __ Раздела 4.2	Всего листов раздела 4.2 :	Всего разделов: __	Всего листов выписки: __
04.06.2019 № 99/2019/264681133			
Кадастровый номер:		44:07:110902:23	

Номер точки	Координаты, м		Описание закрепления на местности	Средняя квадратическая погрешность определения координат характерных точек границы части земельного участка, м
	X	Y		
1	2	3	4	5
27	282950.17	1216396.19	данные отсутствуют	7.5
28	282965.17	1216396.18	данные отсутствуют	7.5
29	282965.18	1216408.18	данные отсутствуют	7.5
30	282950.18	1216408.19	данные отсутствуют	7.5
31	282950.17	1216396.19	данные отсутствуют	данные отсутствуют
32	282965.17	1216396.18	данные отсутствуют	данные отсутствуют
33	282965.18	1216408.18	данные отсутствуют	данные отсутствуют
34	282950.18	1216408.19	данные отсутствуют	данные отсутствуют
35	282919.93	1216397.08	данные отсутствуют	7.5
36	282934.93	1216397.07	данные отсутствуют	7.5
37	282934.94	1216409.07	данные отсутствуют	7.5
38	282919.94	1216409.08	данные отсутствуют	7.5
39	282919.93	1216397.08	данные отсутствуют	данные отсутствуют
40	282934.93	1216397.07	данные отсутствуют	данные отсутствуют
41	282934.94	1216409.07	данные отсутствуют	данные отсутствуют
42	282919.94	1216409.08	данные отсутствуют	данные отсутствуют
43	282899.86	1216329.23	данные отсутствуют	7.5
Государственный регистратор				ФГИС ЕГРН
полное наименование должности		подпись		инициалы, фамилия

М.П.

Выписка из Единого государственного реестра недвижимости об объекте недвижимости
Сведения о частях земельного участка

Земельный участок			
(вид объекта недвижимости)			
Лист № __ Раздела 4.2	Всего листов раздела 4.2 :	Всего разделов: __	Всего листов выписки: __
04.06.2019 № 99/2019/264681133			
Кадастровый номер:		44:07:110902:23	

Номер точки	Координаты, м		Описание закрепления на местности	Средняя квадратическая погрешность определения координат характерных точек границы части земельного участка, м
	X	Y		
1	2	3	4	5
44	282907.28	1216316.19	данные отсутствуют	7.5
45	282917.71	1216322.13	данные отсутствуют	7.5
46	282910.29	1216335.16	данные отсутствуют	7.5
47	282899.86	1216329.23	данные отсутствуют	данные отсутствуют
48	282907.28	1216316.19	данные отсутствуют	данные отсутствуют
49	282917.71	1216322.13	данные отсутствуют	данные отсутствуют
50	282910.29	1216335.16	данные отсутствуют	данные отсутствуют
51	282876.51	1216357.17	данные отсутствуют	7.5
52	282889.27	1216365.05	данные отсутствуют	7.5
53	282882.98	1216375.26	данные отсутствуют	7.5
54	282870.21	1216367.39	данные отсутствуют	7.5
55	282876.51	1216357.17	данные отсутствуют	данные отсутствуют
56	282889.27	1216365.05	данные отсутствуют	данные отсутствуют
57	282882.98	1216375.26	данные отсутствуют	данные отсутствуют
58	282870.21	1216367.39	данные отсутствуют	данные отсутствуют
59	282879	1216409.09	данные отсутствуют	7.5
60	282894	1216409.08	данные отсутствуют	7.5
Государственный регистратор				ФГИС ЕГРН
полное наименование должности		подпись		инициалы, фамилия

М.П.

Выписка из Единого государственного реестра недвижимости об объекте недвижимости
Сведения о частях земельного участка

Земельный участок			
(вид объекта недвижимости)			
Лист № __ Раздела 4.2	Всего листов раздела 4.2 :	Всего разделов: __	Всего листов выписки: __
04.06.2019 № 99/2019/264681133			
Кадастровый номер:		44:07:110902:23	

Номер точки	Координаты, м		Описание закрепления на местности	Средняя квадратическая погрешность определения координат характерных точек границы части земельного участка, м
	X	Y		
1	2	3	4	5
61	282894.01	1216421.08	данные отсутствуют	7.5
62	282879.01	1216421.09	данные отсутствуют	7.5
63	282879	1216409.09	данные отсутствуют	данные отсутствуют
64	282894	1216409.08	данные отсутствуют	данные отсутствуют
65	282894.01	1216421.08	данные отсутствуют	данные отсутствуют
66	282879.01	1216421.09	данные отсутствуют	данные отсутствуют
67	282860.55	1216465.64	данные отсутствуют	7.5
68	282875.55	1216465.63	данные отсутствуют	7.5
69	282875.56	1216477.63	данные отсутствуют	7.5
70	282860.56	1216477.64	данные отсутствуют	7.5
71	282860.55	1216465.64	данные отсутствуют	данные отсутствуют
72	282875.55	1216465.63	данные отсутствуют	данные отсутствуют
73	282875.56	1216477.63	данные отсутствуют	данные отсутствуют
74	282860.56	1216477.64	данные отсутствуют	данные отсутствуют
75	282909.26	1216503.8	данные отсутствуют	7.5
76	282885.27	1216504.64	данные отсутствуют	7.5
77	282884.75	1216489.65	данные отсутствуют	7.5
Государственный регистратор				ФГИС ЕГРН
полное наименование должности		подпись		инициалы, фамилия

М.П.

Выписка из Единого государственного реестра недвижимости об объекте недвижимости
Сведения о частях земельного участка

Земельный участок			
(вид объекта недвижимости)			
Лист № __ Раздела 4.2	Всего листов раздела 4.2 :	Всего разделов: __	Всего листов выписки: __
04.06.2019 № 99/2019/264681133			
Кадастровый номер:		44:07:110902:23	

Номер точки	Координаты, м		Описание закрепления на местности	Средняя квадратическая погрешность определения координат характерных точек границы части земельного участка, м
	X	Y		
1	2	3	4	5
78	282908.73	1216488.81	данные отсутствуют	7.5
79	282909.26	1216503.8	данные отсутствуют	данные отсутствуют
80	282885.27	1216504.64	данные отсутствуют	данные отсутствуют
81	282884.75	1216489.65	данные отсутствуют	данные отсутствуют
82	282908.73	1216488.81	данные отсутствуют	данные отсутствуют
83	282841.93	1216333.56	данные отсутствуют	7.5
84	282854.6	1216341.59	данные отсутствуют	7.5
85	282848.17	1216351.72	данные отсутствуют	7.5
86	282835.5	1216343.7	данные отсутствуют	7.5
87	282841.93	1216333.56	данные отсутствуют	данные отсутствуют
88	282854.6	1216341.59	данные отсутствуют	данные отсутствуют
89	282848.17	1216351.72	данные отсутствуют	данные отсутствуют
90	282835.5	1216343.7	данные отсутствуют	данные отсутствуют
91	282824.49	1216430.86	данные отсутствуют	7.5
92	282813.33	1216452.12	данные отсутствуют	7.5
93	282800.04	1216445.14	данные отсутствуют	7.5
94	282811.22	1216423.91	данные отсутствуют	7.5
Государственный регистратор				ФГИС ЕГРН
полное наименование должности		подпись		инициалы, фамилия

М.П.

Выписка из Единого государственного реестра недвижимости об объекте недвижимости
Сведения о частях земельного участка

Земельный участок			
(вид объекта недвижимости)			
Лист № __ Раздела 4.2	Всего листов раздела 4.2 :	Всего разделов: __	Всего листов выписки: __
04.06.2019 № 99/2019/264681133			
Кадастровый номер:		44:07:110902:23	

Номер точки	Координаты, м		Описание закрепления на местности	Средняя квадратическая погрешность определения координат характерных точек границы части земельного участка, м
	X	Y		
1	2	3	4	5
95	282824.49	1216430.86	данные отсутствуют	данные отсутствуют
96	282813.33	1216452.12	данные отсутствуют	данные отсутствуют
97	282800.04	1216445.14	данные отсутствуют	данные отсутствуют
98	282811.22	1216423.91	данные отсутствуют	данные отсутствуют
99	282801.86	1216358.28	данные отсутствуют	7.5
100	282791.19	1216379.78	данные отсутствуют	7.5
101	282777.76	1216373.11	данные отсутствуют	7.5
102	282788.42	1216351.62	данные отсутствуют	7.5
103	282801.86	1216358.28	данные отсутствуют	данные отсутствуют
104	282791.19	1216379.78	данные отсутствуют	данные отсутствуют
105	282777.76	1216373.11	данные отсутствуют	данные отсутствуют
106	282788.42	1216351.62	данные отсутствуют	данные отсутствуют
107	282756.93	1216416.39	данные отсутствуют	7.5
108	282767.83	1216395.01	данные отсутствуют	7.5
109	282781.2	1216401.82	данные отсутствуют	7.5
110	282770.31	1216423.2	данные отсутствуют	7.5
111	282756.93	1216416.39	данные отсутствуют	данные отсутствуют
Государственный регистратор				ФГИС ЕГРН
полное наименование должности		подпись		инициалы, фамилия

М.П.

Выписка из Единого государственного реестра недвижимости об объекте недвижимости
Сведения о частях земельного участка

Земельный участок			
(вид объекта недвижимости)			
Лист № __ Раздела 4.2	Всего листов раздела 4.2 :	Всего разделов: __	Всего листов выписки: __
04.06.2019 № 99/2019/264681133			
Кадастровый номер:		44:07:110902:23	

Номер точки	Координаты, м		Описание закрепления на местности	Средняя квадратическая погрешность определения координат характерных точек границы части земельного участка, м
	X	Y		
1	2	3	4	5
112	282767.83	1216395.01	данные отсутствуют	данные отсутствуют
113	282781.2	1216401.82	данные отсутствуют	данные отсутствуют
114	282770.31	1216423.2	данные отсутствуют	данные отсутствуют
115	282756.61	1216444.48	данные отсутствуют	7.5
116	282744.69	1216465.31	данные отсутствуют	7.5
117	282731.67	1216457.85	данные отсутствуют	7.5
118	282743.6	1216437.03	данные отсутствуют	7.5
119	282756.61	1216444.48	данные отсутствуют	данные отсутствуют
120	282744.69	1216465.31	данные отсутствуют	данные отсутствуют
121	282731.67	1216457.85	данные отсутствуют	данные отсутствуют
122	282743.6	1216437.03	данные отсутствуют	данные отсутствуют
123	282747.53	1216341.3	данные отсутствуют	7.5
124	282739.01	1216363.74	данные отсутствуют	7.5
125	282724.99	1216358.41	данные отсутствуют	7.5
126	282733.51	1216335.98	данные отсутствуют	7.5
127	282747.53	1216341.3	данные отсутствуют	данные отсутствуют
128	282739.01	1216363.74	данные отсутствуют	данные отсутствуют
Государственный регистратор				ФГИС ЕГРН
полное наименование должности		подпись		инициалы, фамилия

М.П.

Выписка из Единого государственного реестра недвижимости об объекте недвижимости
Сведения о частях земельного участка

Земельный участок			
(вид объекта недвижимости)			
Лист № __ Раздела 4.2	Всего листов раздела 4.2 :	Всего разделов: __	Всего листов выписки: __
04.06.2019 № 99/2019/264681133			
Кадастровый номер:		44:07:110902:23	

Номер точки	Координаты, м		Описание закрепления на местности	Средняя квадратическая погрешность определения координат характерных точек границы части земельного участка, м
	X	Y		
1	2	3	4	5
129	282724.99	1216358.41	данные отсутствуют	данные отсутствуют
130	282733.51	1216335.98	данные отсутствуют	данные отсутствуют
131	282729	1216383.95	данные отсутствуют	7.5
132	282720.36	1216406.34	данные отсутствуют	7.5
133	282706.37	1216400.94	данные отсутствуют	7.5
134	282715	1216378.55	данные отсутствуют	7.5
135	282729	1216383.95	данные отсутствуют	данные отсутствуют
136	282720.36	1216406.34	данные отсутствуют	данные отсутствуют
137	282706.37	1216400.94	данные отсутствуют	данные отсутствуют
138	282715	1216378.55	данные отсутствуют	данные отсутствуют
139	282712.36	1216427.99	данные отсутствуют	7.5
140	282701.24	1216449.3	данные отсутствуют	7.5
141	282688.76	1216442.69	данные отсутствуют	7.5
142	282699.88	1216421.42	данные отсутствуют	7.5
143	282712.36	1216427.99	данные отсутствуют	данные отсутствуют
144	282701.24	1216449.3	данные отсутствуют	данные отсутствуют
145	282688.76	1216442.69	данные отсутствуют	данные отсутствуют
Государственный регистратор				ФГИС ЕГРН
полное наименование должности		подпись		инициалы, фамилия

М.П.

Выписка из Единого государственного реестра недвижимости об объекте недвижимости
Сведения о частях земельного участка

Земельный участок			
(вид объекта недвижимости)			
Лист № __ Раздела 4.2	Всего листов раздела 4.2 :	Всего разделов: __	Всего листов выписки: __
04.06.2019 № 99/2019/264681133			
Кадастровый номер:		44:07:110902:23	

Номер точки	Координаты, м		Описание закрепления на местности	Средняя квадратическая погрешность определения координат характерных точек границы части земельного участка, м
	X	Y		
1	2	3	4	5
146	282699.88	1216421.42	данные отсутствуют	данные отсутствуют
147	282792.72	1216293.92	данные отсутствуют	7.5
148	282804.88	1216302.71	данные отсутствуют	7.5
149	282797.85	1216312.44	данные отсутствуют	7.5
150	282785.69	1216303.65	данные отсутствуют	7.5
151	282792.72	1216293.92	данные отсутствуют	данные отсутствуют
152	282804.88	1216302.71	данные отсутствуют	данные отсутствуют
153	282797.85	1216312.44	данные отсутствуют	данные отсутствуют
154	282785.69	1216303.65	данные отсутствуют	данные отсутствуют
155	282689.89	1216270.23	данные отсутствуют	7.5
156	282704.59	1216273.24	данные отсутствуют	7.5
157	282702.18	1216285	данные отсутствуют	7.5
158	282687.49	1216281.99	данные отсутствуют	7.5
159	282689.89	1216270.23	данные отсутствуют	данные отсутствуют
160	282704.59	1216273.24	данные отсутствуют	данные отсутствуют
161	282702.18	1216285	данные отсутствуют	данные отсутствуют
162	282687.49	1216281.99	данные отсутствуют	данные отсутствуют
Государственный регистратор				ФГИС ЕГРН
полное наименование должности		подпись		инициалы, фамилия

М.П.

Выписка из Единого государственного реестра недвижимости об объекте недвижимости
Сведения о частях земельного участка

Земельный участок			
(вид объекта недвижимости)			
Лист № __ Раздела 4.2	Всего листов раздела 4.2 :	Всего разделов: __	Всего листов выписки: __
04.06.2019 № 99/2019/264681133			
Кадастровый номер:		44:07:110902:23	

Номер точки	Координаты, м		Описание закрепления на местности	Средняя квадратическая погрешность определения координат характерных точек границы части земельного участка, м
	X	Y		
1	2	3	4	5
163	282679.38	1216327.72	данные отсутствуют	7.5
164	282693.86	1216331.62	данные отсутствуют	7.5
165	282690.74	1216343.21	данные отсутствуют	7.5
166	282676.26	1216339.31	данные отсутствуют	7.5
167	282679.38	1216327.72	данные отсутствуют	данные отсутствуют
168	282693.86	1216331.62	данные отсутствуют	данные отсутствуют
169	282690.74	1216343.21	данные отсутствуют	данные отсутствуют
170	282676.26	1216339.31	данные отсутствуют	данные отсутствуют
171	282781.55	1216257.59	данные отсутствуют	данные отсутствуют
172	282783.87	1216264.56	данные отсутствуют	2.5
173	282794.84	1216262.96	данные отсутствуют	данные отсутствуют
174	282781.55	1216257.59	данные отсутствуют	данные отсутствуют
175	282794.84	1216262.96	данные отсутствуют	данные отсутствуют
176	282783.87	1216264.56	данные отсутствуют	данные отсутствуют

Государственный регистратор		ФГИС ЕГРН
полное наименование должности	подпись	инициалы, фамилия

М.П.

Выписка из Единого государственного реестра недвижимости об объекте недвижимости
Сведения о частях земельного участка

Земельный участок			
(вид объекта недвижимости)			
Лист № __ Раздела 4.2	Всего листов раздела 4.2 :	Всего разделов: __	Всего листов выписки: __
04.06.2019 № 99/2019/264681133			
Кадастровый номер:		44:07:110902:23	

Сведения о характерных точках границы части (частей) земельного участка				
Учетный номер части: 13				
Система координат: Местная СК Энгельс				
Зона №				
Номер точки	Координаты, м		Описание закрепления на местности	Средняя квадратическая погрешность определения координат характерных точек границы части земельного участка, м
	X	Y		
1	2	3	4	5
11	283033.83	1216386.22	данные отсутствуют	7.5
12	283048.83	1216386.21	данные отсутствуют	7.5
13	283048.84	1216398.21	данные отсутствуют	7.5
14	283033.84	1216398.22	данные отсутствуют	7.5
15	283033.83	1216386.22	данные отсутствуют	данные отсутствуют
16	283048.83	1216386.21	данные отсутствуют	данные отсутствуют
17	283048.84	1216398.21	данные отсутствуют	данные отсутствуют
18	283033.84	1216398.22	данные отсутствуют	данные отсутствуют
19	283010.83	1216399.51	данные отсутствуют	7.5
20	282986.84	1216400.35	данные отсутствуют	7.5
21	282986.32	1216385.36	данные отсутствуют	7.5
22	283010.3	1216384.52	данные отсутствуют	7.5
23	283010.83	1216399.51	данные отсутствуют	данные отсутствуют
24	282986.84	1216400.35	данные отсутствуют	данные отсутствуют
25	282986.32	1216385.36	данные отсутствуют	данные отсутствуют
26	283010.3	1216384.52	данные отсутствуют	данные отсутствуют

Государственный регистратор		ФГИС ЕГРН
полное наименование должности	подпись	инициалы, фамилия

М.П.

Выписка из Единого государственного реестра недвижимости об объекте недвижимости
Сведения о частях земельного участка

Земельный участок			
(вид объекта недвижимости)			
Лист № __ Раздела 4.2	Всего листов раздела 4.2 :	Всего разделов: __	Всего листов выписки: __
04.06.2019 № 99/2019/264681133			
Кадастровый номер:		44:07:110902:23	

Номер точки	Координаты, м		Описание закрепления на местности	Средняя квадратическая погрешность определения координат характерных точек границы части земельного участка, м
	X	Y		
1	2	3	4	5
27	282950.17	1216396.19	данные отсутствуют	7.5
28	282965.17	1216396.18	данные отсутствуют	7.5
29	282965.18	1216408.18	данные отсутствуют	7.5
30	282950.18	1216408.19	данные отсутствуют	7.5
31	282950.17	1216396.19	данные отсутствуют	данные отсутствуют
32	282965.17	1216396.18	данные отсутствуют	данные отсутствуют
33	282965.18	1216408.18	данные отсутствуют	данные отсутствуют
34	282950.18	1216408.19	данные отсутствуют	данные отсутствуют
35	282919.93	1216397.08	данные отсутствуют	7.5
36	282934.93	1216397.07	данные отсутствуют	7.5
37	282934.94	1216409.07	данные отсутствуют	7.5
38	282919.94	1216409.08	данные отсутствуют	7.5
39	282919.93	1216397.08	данные отсутствуют	данные отсутствуют
40	282934.93	1216397.07	данные отсутствуют	данные отсутствуют
41	282934.94	1216409.07	данные отсутствуют	данные отсутствуют
42	282919.94	1216409.08	данные отсутствуют	данные отсутствуют
43	282899.86	1216329.23	данные отсутствуют	7.5
Государственный регистратор				ФГИС ЕГРН
полное наименование должности		подпись		инициалы, фамилия

М.П.

Выписка из Единого государственного реестра недвижимости об объекте недвижимости
Сведения о частях земельного участка

Земельный участок			
(вид объекта недвижимости)			
Лист № __ Раздела 4.2	Всего листов раздела 4.2 :	Всего разделов: __	Всего листов выписки: __
04.06.2019 № 99/2019/264681133			
Кадастровый номер:		44:07:110902:23	

Номер точки	Координаты, м		Описание закрепления на местности	Средняя квадратическая погрешность определения координат характерных точек границы части земельного участка, м
	X	Y		
1	2	3	4	5
44	282907.28	1216316.19	данные отсутствуют	7.5
45	282917.71	1216322.13	данные отсутствуют	7.5
46	282910.29	1216335.16	данные отсутствуют	7.5
47	282899.86	1216329.23	данные отсутствуют	данные отсутствуют
48	282907.28	1216316.19	данные отсутствуют	данные отсутствуют
49	282917.71	1216322.13	данные отсутствуют	данные отсутствуют
50	282910.29	1216335.16	данные отсутствуют	данные отсутствуют
51	282876.51	1216357.17	данные отсутствуют	7.5
52	282889.27	1216365.05	данные отсутствуют	7.5
53	282882.98	1216375.26	данные отсутствуют	7.5
54	282870.21	1216367.39	данные отсутствуют	7.5
55	282876.51	1216357.17	данные отсутствуют	данные отсутствуют
56	282889.27	1216365.05	данные отсутствуют	данные отсутствуют
57	282882.98	1216375.26	данные отсутствуют	данные отсутствуют
58	282870.21	1216367.39	данные отсутствуют	данные отсутствуют
59	282879	1216409.09	данные отсутствуют	7.5
60	282894	1216409.08	данные отсутствуют	7.5
Государственный регистратор				ФГИС ЕГРН
полное наименование должности		подпись		инициалы, фамилия

М.П.

Выписка из Единого государственного реестра недвижимости об объекте недвижимости
Сведения о частях земельного участка

Земельный участок			
(вид объекта недвижимости)			
Лист № __ Раздела 4.2	Всего листов раздела 4.2 :	Всего разделов: __	Всего листов выписки: __
04.06.2019 № 99/2019/264681133			
Кадастровый номер:		44:07:110902:23	

Номер точки	Координаты, м		Описание закрепления на местности	Средняя квадратическая погрешность определения координат характерных точек границы части земельного участка, м
	X	Y		
1	2	3	4	5
61	282894.01	1216421.08	данные отсутствуют	7.5
62	282879.01	1216421.09	данные отсутствуют	7.5
63	282879	1216409.09	данные отсутствуют	данные отсутствуют
64	282894	1216409.08	данные отсутствуют	данные отсутствуют
65	282894.01	1216421.08	данные отсутствуют	данные отсутствуют
66	282879.01	1216421.09	данные отсутствуют	данные отсутствуют
67	282860.55	1216465.64	данные отсутствуют	7.5
68	282875.55	1216465.63	данные отсутствуют	7.5
69	282875.56	1216477.63	данные отсутствуют	7.5
70	282860.56	1216477.64	данные отсутствуют	7.5
71	282860.55	1216465.64	данные отсутствуют	данные отсутствуют
72	282875.55	1216465.63	данные отсутствуют	данные отсутствуют
73	282875.56	1216477.63	данные отсутствуют	данные отсутствуют
74	282860.56	1216477.64	данные отсутствуют	данные отсутствуют
75	282909.26	1216503.8	данные отсутствуют	7.5
76	282885.27	1216504.64	данные отсутствуют	7.5
77	282884.75	1216489.65	данные отсутствуют	7.5
Государственный регистратор				ФГИС ЕГРН
полное наименование должности		подпись		инициалы, фамилия

М.П.

Выписка из Единого государственного реестра недвижимости об объекте недвижимости
Сведения о частях земельного участка

Земельный участок			
(вид объекта недвижимости)			
Лист № __ Раздела 4.2	Всего листов раздела 4.2 :	Всего разделов: __	Всего листов выписки: __
04.06.2019 № 99/2019/264681133			
Кадастровый номер:		44:07:110902:23	

Номер точки	Координаты, м		Описание закрепления на местности	Средняя квадратическая погрешность определения координат характерных точек границы части земельного участка, м
	X	Y		
1	2	3	4	5
78	282908.73	1216488.81	данные отсутствуют	7.5
79	282909.26	1216503.8	данные отсутствуют	данные отсутствуют
80	282885.27	1216504.64	данные отсутствуют	данные отсутствуют
81	282884.75	1216489.65	данные отсутствуют	данные отсутствуют
82	282908.73	1216488.81	данные отсутствуют	данные отсутствуют
83	282841.93	1216333.56	данные отсутствуют	7.5
84	282854.6	1216341.59	данные отсутствуют	7.5
85	282848.17	1216351.72	данные отсутствуют	7.5
86	282835.5	1216343.7	данные отсутствуют	7.5
87	282841.93	1216333.56	данные отсутствуют	данные отсутствуют
88	282854.6	1216341.59	данные отсутствуют	данные отсутствуют
89	282848.17	1216351.72	данные отсутствуют	данные отсутствуют
90	282835.5	1216343.7	данные отсутствуют	данные отсутствуют
91	282824.49	1216430.86	данные отсутствуют	7.5
92	282813.33	1216452.12	данные отсутствуют	7.5
93	282800.04	1216445.14	данные отсутствуют	7.5
94	282811.22	1216423.91	данные отсутствуют	7.5
Государственный регистратор				ФГИС ЕГРН
полное наименование должности		подпись		инициалы, фамилия

М.П.

Выписка из Единого государственного реестра недвижимости об объекте недвижимости
Сведения о частях земельного участка

Земельный участок			
(вид объекта недвижимости)			
Лист № __ Раздела 4.2	Всего листов раздела 4.2 :	Всего разделов: __	Всего листов выписки: __
04.06.2019 № 99/2019/264681133			
Кадастровый номер:		44:07:110902:23	

Номер точки	Координаты, м		Описание закрепления на местности	Средняя квадратическая погрешность определения координат характерных точек границы части земельного участка, м
	X	Y		
1	2	3	4	5
95	282824.49	1216430.86	данные отсутствуют	данные отсутствуют
96	282813.33	1216452.12	данные отсутствуют	данные отсутствуют
97	282800.04	1216445.14	данные отсутствуют	данные отсутствуют
98	282811.22	1216423.91	данные отсутствуют	данные отсутствуют
99	282801.86	1216358.28	данные отсутствуют	7.5
100	282791.19	1216379.78	данные отсутствуют	7.5
101	282777.76	1216373.11	данные отсутствуют	7.5
102	282788.42	1216351.62	данные отсутствуют	7.5
103	282801.86	1216358.28	данные отсутствуют	данные отсутствуют
104	282791.19	1216379.78	данные отсутствуют	данные отсутствуют
105	282777.76	1216373.11	данные отсутствуют	данные отсутствуют
106	282788.42	1216351.62	данные отсутствуют	данные отсутствуют
107	282756.93	1216416.39	данные отсутствуют	7.5
108	282767.83	1216395.01	данные отсутствуют	7.5
109	282781.2	1216401.82	данные отсутствуют	7.5
110	282770.31	1216423.2	данные отсутствуют	7.5
111	282756.93	1216416.39	данные отсутствуют	данные отсутствуют
Государственный регистратор				ФГИС ЕГРН
полное наименование должности		подпись		инициалы, фамилия

М.П.

Выписка из Единого государственного реестра недвижимости об объекте недвижимости
Сведения о частях земельного участка

Земельный участок			
(вид объекта недвижимости)			
Лист № __ Раздела 4.2	Всего листов раздела 4.2 :	Всего разделов: __	Всего листов выписки: __
04.06.2019 № 99/2019/264681133			
Кадастровый номер:		44:07:110902:23	

Номер точки	Координаты, м		Описание закрепления на местности	Средняя квадратическая погрешность определения координат характерных точек границы части земельного участка, м
	X	Y		
1	2	3	4	5
112	282767.83	1216395.01	данные отсутствуют	данные отсутствуют
113	282781.2	1216401.82	данные отсутствуют	данные отсутствуют
114	282770.31	1216423.2	данные отсутствуют	данные отсутствуют
115	282756.61	1216444.48	данные отсутствуют	7.5
116	282744.69	1216465.31	данные отсутствуют	7.5
117	282731.67	1216457.85	данные отсутствуют	7.5
118	282743.6	1216437.03	данные отсутствуют	7.5
119	282756.61	1216444.48	данные отсутствуют	данные отсутствуют
120	282744.69	1216465.31	данные отсутствуют	данные отсутствуют
121	282731.67	1216457.85	данные отсутствуют	данные отсутствуют
122	282743.6	1216437.03	данные отсутствуют	данные отсутствуют
123	282747.53	1216341.3	данные отсутствуют	7.5
124	282739.01	1216363.74	данные отсутствуют	7.5
125	282724.99	1216358.41	данные отсутствуют	7.5
126	282733.51	1216335.98	данные отсутствуют	7.5
127	282747.53	1216341.3	данные отсутствуют	данные отсутствуют
128	282739.01	1216363.74	данные отсутствуют	данные отсутствуют
Государственный регистратор				ФГИС ЕГРН
полное наименование должности		подпись		инициалы, фамилия

М.П.

Выписка из Единого государственного реестра недвижимости об объекте недвижимости
Сведения о частях земельного участка

Земельный участок			
(вид объекта недвижимости)			
Лист № __ Раздела 4.2	Всего листов раздела 4.2 :	Всего разделов: __	Всего листов выписки: __
04.06.2019 № 99/2019/264681133			
Кадастровый номер:		44:07:110902:23	

Номер точки	Координаты, м		Описание закрепления на местности	Средняя квадратическая погрешность определения координат характерных точек границы части земельного участка, м
	X	Y		
1	2	3	4	5
129	282724.99	1216358.41	данные отсутствуют	данные отсутствуют
130	282733.51	1216335.98	данные отсутствуют	данные отсутствуют
131	282729	1216383.95	данные отсутствуют	7.5
132	282720.36	1216406.34	данные отсутствуют	7.5
133	282706.37	1216400.94	данные отсутствуют	7.5
134	282715	1216378.55	данные отсутствуют	7.5
135	282729	1216383.95	данные отсутствуют	данные отсутствуют
136	282720.36	1216406.34	данные отсутствуют	данные отсутствуют
137	282706.37	1216400.94	данные отсутствуют	данные отсутствуют
138	282715	1216378.55	данные отсутствуют	данные отсутствуют
139	282712.36	1216427.99	данные отсутствуют	7.5
140	282701.24	1216449.3	данные отсутствуют	7.5
141	282688.76	1216442.69	данные отсутствуют	7.5
142	282699.88	1216421.42	данные отсутствуют	7.5
143	282712.36	1216427.99	данные отсутствуют	данные отсутствуют
144	282701.24	1216449.3	данные отсутствуют	данные отсутствуют
145	282688.76	1216442.69	данные отсутствуют	данные отсутствуют
Государственный регистратор				ФГИС ЕГРН
полное наименование должности		подпись		инициалы, фамилия

М.П.

Выписка из Единого государственного реестра недвижимости об объекте недвижимости
Сведения о частях земельного участка

Земельный участок			
(вид объекта недвижимости)			
Лист № __ Раздела 4.2	Всего листов раздела 4.2 :	Всего разделов: __	Всего листов выписки: __
04.06.2019 № 99/2019/264681133			
Кадастровый номер:		44:07:110902:23	

Номер точки	Координаты, м		Описание закрепления на местности	Средняя квадратическая погрешность определения координат характерных точек границы части земельного участка, м
	X	Y		
1	2	3	4	5
146	282699.88	1216421.42	данные отсутствуют	данные отсутствуют
147	282792.72	1216293.92	данные отсутствуют	7.5
148	282804.88	1216302.71	данные отсутствуют	7.5
149	282797.85	1216312.44	данные отсутствуют	7.5
150	282785.69	1216303.65	данные отсутствуют	7.5
151	282792.72	1216293.92	данные отсутствуют	данные отсутствуют
152	282804.88	1216302.71	данные отсутствуют	данные отсутствуют
153	282797.85	1216312.44	данные отсутствуют	данные отсутствуют
154	282785.69	1216303.65	данные отсутствуют	данные отсутствуют
155	282689.89	1216270.23	данные отсутствуют	7.5
156	282704.59	1216273.24	данные отсутствуют	7.5
157	282702.18	1216285	данные отсутствуют	7.5
158	282687.49	1216281.99	данные отсутствуют	7.5
159	282689.89	1216270.23	данные отсутствуют	данные отсутствуют
160	282704.59	1216273.24	данные отсутствуют	данные отсутствуют
161	282702.18	1216285	данные отсутствуют	данные отсутствуют
162	282687.49	1216281.99	данные отсутствуют	данные отсутствуют
Государственный регистратор				ФГИС ЕГРН
полное наименование должности		подпись		инициалы, фамилия

М.П.

Выписка из Единого государственного реестра недвижимости об объекте недвижимости
Сведения о частях земельного участка

Земельный участок			
(вид объекта недвижимости)			
Лист № __ Раздела 4.2	Всего листов раздела 4.2 :	Всего разделов: __	Всего листов выписки: __
04.06.2019 № 99/2019/264681133			
Кадастровый номер:		44:07:110902:23	

Номер точки	Координаты, м		Описание закрепления на местности	Средняя квадратическая погрешность определения координат характерных точек границы части земельного участка, м
	X	Y		
1	2	3	4	5
163	282679.38	1216327.72	данные отсутствуют	7.5
164	282693.86	1216331.62	данные отсутствуют	7.5
165	282690.74	1216343.21	данные отсутствуют	7.5
166	282676.26	1216339.31	данные отсутствуют	7.5
167	282679.38	1216327.72	данные отсутствуют	данные отсутствуют
168	282693.86	1216331.62	данные отсутствуют	данные отсутствуют
169	282690.74	1216343.21	данные отсутствуют	данные отсутствуют
170	282676.26	1216339.31	данные отсутствуют	данные отсутствуют
171	282781.55	1216257.59	данные отсутствуют	данные отсутствуют
172	282783.87	1216264.56	данные отсутствуют	2.5
173	282794.84	1216262.96	данные отсутствуют	данные отсутствуют
174	282781.55	1216257.59	данные отсутствуют	данные отсутствуют
175	282794.84	1216262.96	данные отсутствуют	данные отсутствуют
176	282783.87	1216264.56	данные отсутствуют	данные отсутствуют

Государственный регистратор		ФГИС ЕГРН
полное наименование должности	подпись	инициалы, фамилия

М.П.

Выписка из Единого государственного реестра недвижимости об объекте недвижимости
Сведения о частях земельного участка

Земельный участок			
(вид объекта недвижимости)			
Лист № __ Раздела 4.2	Всего листов раздела 4.2 :	Всего разделов: __	Всего листов выписки: __
04.06.2019 № 99/2019/264681133			
Кадастровый номер:		44:07:110902:23	

Сведения о характерных точках границы части (частей) земельного участка				
Учетный номер части: 14				
Система координат: МСК-44				
Зона №				
Номер точки	Координаты, м		Описание закрепления на местности	Средняя квадратическая погрешность определения координат характерных точек границы части земельного участка, м
	X	Y		
1	2	3	4	5
11	283033.83	1216386.22	данные отсутствуют	7.5
12	283048.83	1216386.21	данные отсутствуют	7.5
13	283048.84	1216398.21	данные отсутствуют	7.5
14	283033.84	1216398.22	данные отсутствуют	7.5
15	283033.83	1216386.22	данные отсутствуют	данные отсутствуют
16	283048.83	1216386.21	данные отсутствуют	данные отсутствуют
17	283048.84	1216398.21	данные отсутствуют	данные отсутствуют
18	283033.84	1216398.22	данные отсутствуют	данные отсутствуют
19	283010.83	1216399.51	данные отсутствуют	7.5
20	282986.84	1216400.35	данные отсутствуют	7.5
21	282986.32	1216385.36	данные отсутствуют	7.5
22	283010.3	1216384.52	данные отсутствуют	7.5
23	283010.83	1216399.51	данные отсутствуют	данные отсутствуют
24	282986.84	1216400.35	данные отсутствуют	данные отсутствуют
25	282986.32	1216385.36	данные отсутствуют	данные отсутствуют
26	283010.3	1216384.52	данные отсутствуют	данные отсутствуют

Государственный регистратор		ФГИС ЕГРН
полное наименование должности	подпись	инициалы, фамилия

М.П.

Выписка из Единого государственного реестра недвижимости об объекте недвижимости
Сведения о частях земельного участка

Земельный участок			
(вид объекта недвижимости)			
Лист № __ Раздела 4.2	Всего листов раздела 4.2 :	Всего разделов: __	Всего листов выписки: __
04.06.2019 № 99/2019/264681133			
Кадастровый номер:		44:07:110902:23	

Номер точки	Координаты, м		Описание закрепления на местности	Средняя квадратическая погрешность определения координат характерных точек границы части земельного участка, м
	X	Y		
1	2	3	4	5
27	282950.17	1216396.19	данные отсутствуют	7.5
28	282965.17	1216396.18	данные отсутствуют	7.5
29	282965.18	1216408.18	данные отсутствуют	7.5
30	282950.18	1216408.19	данные отсутствуют	7.5
31	282950.17	1216396.19	данные отсутствуют	данные отсутствуют
32	282965.17	1216396.18	данные отсутствуют	данные отсутствуют
33	282965.18	1216408.18	данные отсутствуют	данные отсутствуют
34	282950.18	1216408.19	данные отсутствуют	данные отсутствуют
35	282919.93	1216397.08	данные отсутствуют	7.5
36	282934.93	1216397.07	данные отсутствуют	7.5
37	282934.94	1216409.07	данные отсутствуют	7.5
38	282919.94	1216409.08	данные отсутствуют	7.5
39	282919.93	1216397.08	данные отсутствуют	данные отсутствуют
40	282934.93	1216397.07	данные отсутствуют	данные отсутствуют
41	282934.94	1216409.07	данные отсутствуют	данные отсутствуют
42	282919.94	1216409.08	данные отсутствуют	данные отсутствуют
43	282899.86	1216329.23	данные отсутствуют	7.5
Государственный регистратор				ФГИС ЕГРН
полное наименование должности		подпись		инициалы, фамилия

М.П.

Выписка из Единого государственного реестра недвижимости об объекте недвижимости
Сведения о частях земельного участка

Земельный участок			
(вид объекта недвижимости)			
Лист № __ Раздела 4.2	Всего листов раздела 4.2 :	Всего разделов: __	Всего листов выписки: __
04.06.2019 № 99/2019/264681133			
Кадастровый номер:		44:07:110902:23	

Номер точки	Координаты, м		Описание закрепления на местности	Средняя квадратическая погрешность определения координат характерных точек границы части земельного участка, м
	X	Y		
1	2	3	4	5
44	282907.28	1216316.19	данные отсутствуют	7.5
45	282917.71	1216322.13	данные отсутствуют	7.5
46	282910.29	1216335.16	данные отсутствуют	7.5
47	282899.86	1216329.23	данные отсутствуют	данные отсутствуют
48	282907.28	1216316.19	данные отсутствуют	данные отсутствуют
49	282917.71	1216322.13	данные отсутствуют	данные отсутствуют
50	282910.29	1216335.16	данные отсутствуют	данные отсутствуют
51	282876.51	1216357.17	данные отсутствуют	7.5
52	282889.27	1216365.05	данные отсутствуют	7.5
53	282882.98	1216375.26	данные отсутствуют	7.5
54	282870.21	1216367.39	данные отсутствуют	7.5
55	282876.51	1216357.17	данные отсутствуют	данные отсутствуют
56	282889.27	1216365.05	данные отсутствуют	данные отсутствуют
57	282882.98	1216375.26	данные отсутствуют	данные отсутствуют
58	282870.21	1216367.39	данные отсутствуют	данные отсутствуют
59	282879	1216409.09	данные отсутствуют	7.5
60	282894	1216409.08	данные отсутствуют	7.5
Государственный регистратор				ФГИС ЕГРН
полное наименование должности		подпись		инициалы, фамилия

М.П.

Выписка из Единого государственного реестра недвижимости об объекте недвижимости
Сведения о частях земельного участка

Земельный участок			
(вид объекта недвижимости)			
Лист № __ Раздела 4.2	Всего листов раздела 4.2 :	Всего разделов: __	Всего листов выписки: __
04.06.2019 № 99/2019/264681133			
Кадастровый номер:		44:07:110902:23	

Номер точки	Координаты, м		Описание закрепления на местности	Средняя квадратическая погрешность определения координат характерных точек границы части земельного участка, м
	X	Y		
1	2	3	4	5
61	282894.01	1216421.08	данные отсутствуют	7.5
62	282879.01	1216421.09	данные отсутствуют	7.5
63	282879	1216409.09	данные отсутствуют	данные отсутствуют
64	282894	1216409.08	данные отсутствуют	данные отсутствуют
65	282894.01	1216421.08	данные отсутствуют	данные отсутствуют
66	282879.01	1216421.09	данные отсутствуют	данные отсутствуют
67	282860.55	1216465.64	данные отсутствуют	7.5
68	282875.55	1216465.63	данные отсутствуют	7.5
69	282875.56	1216477.63	данные отсутствуют	7.5
70	282860.56	1216477.64	данные отсутствуют	7.5
71	282860.55	1216465.64	данные отсутствуют	данные отсутствуют
72	282875.55	1216465.63	данные отсутствуют	данные отсутствуют
73	282875.56	1216477.63	данные отсутствуют	данные отсутствуют
74	282860.56	1216477.64	данные отсутствуют	данные отсутствуют
75	282909.26	1216503.8	данные отсутствуют	7.5
76	282885.27	1216504.64	данные отсутствуют	7.5
77	282884.75	1216489.65	данные отсутствуют	7.5
Государственный регистратор				ФГИС ЕГРН
полное наименование должности		подпись		инициалы, фамилия

М.П.

Выписка из Единого государственного реестра недвижимости об объекте недвижимости
Сведения о частях земельного участка

Земельный участок			
(вид объекта недвижимости)			
Лист № __ Раздела 4.2	Всего листов раздела 4.2 :	Всего разделов: __	Всего листов выписки: __
04.06.2019 № 99/2019/264681133			
Кадастровый номер:		44:07:110902:23	

Номер точки	Координаты, м		Описание закрепления на местности	Средняя квадратическая погрешность определения координат характерных точек границы части земельного участка, м
	X	Y		
1	2	3	4	5
78	282908.73	1216488.81	данные отсутствуют	7.5
79	282909.26	1216503.8	данные отсутствуют	данные отсутствуют
80	282885.27	1216504.64	данные отсутствуют	данные отсутствуют
81	282884.75	1216489.65	данные отсутствуют	данные отсутствуют
82	282908.73	1216488.81	данные отсутствуют	данные отсутствуют
83	282841.93	1216333.56	данные отсутствуют	7.5
84	282854.6	1216341.59	данные отсутствуют	7.5
85	282848.17	1216351.72	данные отсутствуют	7.5
86	282835.5	1216343.7	данные отсутствуют	7.5
87	282841.93	1216333.56	данные отсутствуют	данные отсутствуют
88	282854.6	1216341.59	данные отсутствуют	данные отсутствуют
89	282848.17	1216351.72	данные отсутствуют	данные отсутствуют
90	282835.5	1216343.7	данные отсутствуют	данные отсутствуют
91	282824.49	1216430.86	данные отсутствуют	7.5
92	282813.33	1216452.12	данные отсутствуют	7.5
93	282800.04	1216445.14	данные отсутствуют	7.5
94	282811.22	1216423.91	данные отсутствуют	7.5
Государственный регистратор				ФГИС ЕГРН
полное наименование должности		подпись		инициалы, фамилия

М.П.

Выписка из Единого государственного реестра недвижимости об объекте недвижимости
Сведения о частях земельного участка

Земельный участок			
(вид объекта недвижимости)			
Лист № __ Раздела 4.2	Всего листов раздела 4.2 :	Всего разделов: __	Всего листов выписки: __
04.06.2019 № 99/2019/264681133			
Кадастровый номер:		44:07:110902:23	

Номер точки	Координаты, м		Описание закрепления на местности	Средняя квадратическая погрешность определения координат характерных точек границы части земельного участка, м
	X	Y		
1	2	3	4	5
95	282824.49	1216430.86	данные отсутствуют	данные отсутствуют
96	282813.33	1216452.12	данные отсутствуют	данные отсутствуют
97	282800.04	1216445.14	данные отсутствуют	данные отсутствуют
98	282811.22	1216423.91	данные отсутствуют	данные отсутствуют
99	282801.86	1216358.28	данные отсутствуют	7.5
100	282791.19	1216379.78	данные отсутствуют	7.5
101	282777.76	1216373.11	данные отсутствуют	7.5
102	282788.42	1216351.62	данные отсутствуют	7.5
103	282801.86	1216358.28	данные отсутствуют	данные отсутствуют
104	282791.19	1216379.78	данные отсутствуют	данные отсутствуют
105	282777.76	1216373.11	данные отсутствуют	данные отсутствуют
106	282788.42	1216351.62	данные отсутствуют	данные отсутствуют
107	282756.93	1216416.39	данные отсутствуют	7.5
108	282767.83	1216395.01	данные отсутствуют	7.5
109	282781.2	1216401.82	данные отсутствуют	7.5
110	282770.31	1216423.2	данные отсутствуют	7.5
111	282756.93	1216416.39	данные отсутствуют	данные отсутствуют
Государственный регистратор				ФГИС ЕГРН
полное наименование должности		подпись		инициалы, фамилия

М.П.

Выписка из Единого государственного реестра недвижимости об объекте недвижимости
Сведения о частях земельного участка

Земельный участок			
(вид объекта недвижимости)			
Лист № __ Раздела 4.2	Всего листов раздела 4.2 :	Всего разделов: __	Всего листов выписки: __
04.06.2019 № 99/2019/264681133			
Кадастровый номер:		44:07:110902:23	

Номер точки	Координаты, м		Описание закрепления на местности	Средняя квадратическая погрешность определения координат характерных точек границы части земельного участка, м
	X	Y		
1	2	3	4	5
112	282767.83	1216395.01	данные отсутствуют	данные отсутствуют
113	282781.2	1216401.82	данные отсутствуют	данные отсутствуют
114	282770.31	1216423.2	данные отсутствуют	данные отсутствуют
115	282756.61	1216444.48	данные отсутствуют	7.5
116	282744.69	1216465.31	данные отсутствуют	7.5
117	282731.67	1216457.85	данные отсутствуют	7.5
118	282743.6	1216437.03	данные отсутствуют	7.5
119	282756.61	1216444.48	данные отсутствуют	данные отсутствуют
120	282744.69	1216465.31	данные отсутствуют	данные отсутствуют
121	282731.67	1216457.85	данные отсутствуют	данные отсутствуют
122	282743.6	1216437.03	данные отсутствуют	данные отсутствуют
123	282747.53	1216341.3	данные отсутствуют	7.5
124	282739.01	1216363.74	данные отсутствуют	7.5
125	282724.99	1216358.41	данные отсутствуют	7.5
126	282733.51	1216335.98	данные отсутствуют	7.5
127	282747.53	1216341.3	данные отсутствуют	данные отсутствуют
128	282739.01	1216363.74	данные отсутствуют	данные отсутствуют
Государственный регистратор				ФГИС ЕГРН
полное наименование должности		подпись		инициалы, фамилия

М.П.

Выписка из Единого государственного реестра недвижимости об объекте недвижимости
Сведения о частях земельного участка

Земельный участок			
(вид объекта недвижимости)			
Лист № __ Раздела 4.2	Всего листов раздела 4.2 :	Всего разделов: __	Всего листов выписки: __
04.06.2019 № 99/2019/264681133			
Кадастровый номер:		44:07:110902:23	

Номер точки	Координаты, м		Описание закрепления на местности	Средняя квадратическая погрешность определения координат характерных точек границы части земельного участка, м
	X	Y		
1	2	3	4	5
129	282724.99	1216358.41	данные отсутствуют	данные отсутствуют
130	282733.51	1216335.98	данные отсутствуют	данные отсутствуют
131	282729	1216383.95	данные отсутствуют	7.5
132	282720.36	1216406.34	данные отсутствуют	7.5
133	282706.37	1216400.94	данные отсутствуют	7.5
134	282715	1216378.55	данные отсутствуют	7.5
135	282729	1216383.95	данные отсутствуют	данные отсутствуют
136	282720.36	1216406.34	данные отсутствуют	данные отсутствуют
137	282706.37	1216400.94	данные отсутствуют	данные отсутствуют
138	282715	1216378.55	данные отсутствуют	данные отсутствуют
139	282712.36	1216427.99	данные отсутствуют	7.5
140	282701.24	1216449.3	данные отсутствуют	7.5
141	282688.76	1216442.69	данные отсутствуют	7.5
142	282699.88	1216421.42	данные отсутствуют	7.5
143	282712.36	1216427.99	данные отсутствуют	данные отсутствуют
144	282701.24	1216449.3	данные отсутствуют	данные отсутствуют
145	282688.76	1216442.69	данные отсутствуют	данные отсутствуют
Государственный регистратор				ФГИС ЕГРН
полное наименование должности		подпись		инициалы, фамилия

М.П.

Выписка из Единого государственного реестра недвижимости об объекте недвижимости
Сведения о частях земельного участка

Земельный участок			
(вид объекта недвижимости)			
Лист № __ Раздела 4.2	Всего листов раздела 4.2 :	Всего разделов: __	Всего листов выписки: __
04.06.2019 № 99/2019/264681133			
Кадастровый номер:		44:07:110902:23	

Номер точки	Координаты, м		Описание закрепления на местности	Средняя квадратическая погрешность определения координат характерных точек границы части земельного участка, м
	X	Y		
1	2	3	4	5
146	282699.88	1216421.42	данные отсутствуют	данные отсутствуют
147	282792.72	1216293.92	данные отсутствуют	7.5
148	282804.88	1216302.71	данные отсутствуют	7.5
149	282797.85	1216312.44	данные отсутствуют	7.5
150	282785.69	1216303.65	данные отсутствуют	7.5
151	282792.72	1216293.92	данные отсутствуют	данные отсутствуют
152	282804.88	1216302.71	данные отсутствуют	данные отсутствуют
153	282797.85	1216312.44	данные отсутствуют	данные отсутствуют
154	282785.69	1216303.65	данные отсутствуют	данные отсутствуют
155	282689.89	1216270.23	данные отсутствуют	7.5
156	282704.59	1216273.24	данные отсутствуют	7.5
157	282702.18	1216285	данные отсутствуют	7.5
158	282687.49	1216281.99	данные отсутствуют	7.5
159	282689.89	1216270.23	данные отсутствуют	данные отсутствуют
160	282704.59	1216273.24	данные отсутствуют	данные отсутствуют
161	282702.18	1216285	данные отсутствуют	данные отсутствуют
162	282687.49	1216281.99	данные отсутствуют	данные отсутствуют
Государственный регистратор				ФГИС ЕГРН
полное наименование должности		подпись		инициалы, фамилия

М.П.

Выписка из Единого государственного реестра недвижимости об объекте недвижимости
Сведения о частях земельного участка

Земельный участок			
(вид объекта недвижимости)			
Лист № __ Раздела 4.2	Всего листов раздела 4.2 :	Всего разделов: __	Всего листов выписки: __
04.06.2019 № 99/2019/264681133			
Кадастровый номер:		44:07:110902:23	

Номер точки	Координаты, м		Описание закрепления на местности	Средняя квадратическая погрешность определения координат характерных точек границы части земельного участка, м
	X	Y		
1	2	3	4	5
163	282679.38	1216327.72	данные отсутствуют	7.5
164	282693.86	1216331.62	данные отсутствуют	7.5
165	282690.74	1216343.21	данные отсутствуют	7.5
166	282676.26	1216339.31	данные отсутствуют	7.5
167	282679.38	1216327.72	данные отсутствуют	данные отсутствуют
168	282693.86	1216331.62	данные отсутствуют	данные отсутствуют
169	282690.74	1216343.21	данные отсутствуют	данные отсутствуют
170	282676.26	1216339.31	данные отсутствуют	данные отсутствуют
171	282781.55	1216257.59	данные отсутствуют	данные отсутствуют
172	282783.87	1216264.56	данные отсутствуют	2.5
173	282794.84	1216262.96	данные отсутствуют	данные отсутствуют
174	282781.55	1216257.59	данные отсутствуют	данные отсутствуют
175	282794.84	1216262.96	данные отсутствуют	данные отсутствуют
176	282783.87	1216264.56	данные отсутствуют	данные отсутствуют

Государственный регистратор		ФГИС ЕГРН
полное наименование должности	подпись	инициалы, фамилия

М.П.

Выписка из Единого государственного реестра недвижимости об объекте недвижимости
Сведения о частях земельного участка

Земельный участок			
(вид объекта недвижимости)			
Лист № __ Раздела 4.2	Всего листов раздела 4.2 :	Всего разделов: __	Всего листов выписки: __
04.06.2019 № 99/2019/264681133			
Кадастровый номер:		44:07:110902:23	

Сведения о характерных точках границы части (частей) земельного участка				
Учетный номер части: 14				
Система координат: Местная СК Энгельс				
Зона №				
Номер точки	Координаты, м		Описание закрепления на местности	Средняя квадратическая погрешность определения координат характерных точек границы части земельного участка, м
	X	Y		
1	2	3	4	5
11	283033.83	1216386.22	данные отсутствуют	7.5
12	283048.83	1216386.21	данные отсутствуют	7.5
13	283048.84	1216398.21	данные отсутствуют	7.5
14	283033.84	1216398.22	данные отсутствуют	7.5
15	283033.83	1216386.22	данные отсутствуют	данные отсутствуют
16	283048.83	1216386.21	данные отсутствуют	данные отсутствуют
17	283048.84	1216398.21	данные отсутствуют	данные отсутствуют
18	283033.84	1216398.22	данные отсутствуют	данные отсутствуют
19	283010.83	1216399.51	данные отсутствуют	7.5
20	282986.84	1216400.35	данные отсутствуют	7.5
21	282986.32	1216385.36	данные отсутствуют	7.5
22	283010.3	1216384.52	данные отсутствуют	7.5
23	283010.83	1216399.51	данные отсутствуют	данные отсутствуют
24	282986.84	1216400.35	данные отсутствуют	данные отсутствуют
25	282986.32	1216385.36	данные отсутствуют	данные отсутствуют
26	283010.3	1216384.52	данные отсутствуют	данные отсутствуют

Государственный регистратор		ФГИС ЕГРН
полное наименование должности	подпись	инициалы, фамилия

М.П.

Выписка из Единого государственного реестра недвижимости об объекте недвижимости
Сведения о частях земельного участка

Земельный участок			
(вид объекта недвижимости)			
Лист № __ Раздела 4.2	Всего листов раздела 4.2 :	Всего разделов: __	Всего листов выписки: __
04.06.2019 № 99/2019/264681133			
Кадастровый номер:		44:07:110902:23	

Номер точки	Координаты, м		Описание закрепления на местности	Средняя квадратическая погрешность определения координат характерных точек границы части земельного участка, м
	X	Y		
1	2	3	4	5
27	282950.17	1216396.19	данные отсутствуют	7.5
28	282965.17	1216396.18	данные отсутствуют	7.5
29	282965.18	1216408.18	данные отсутствуют	7.5
30	282950.18	1216408.19	данные отсутствуют	7.5
31	282950.17	1216396.19	данные отсутствуют	данные отсутствуют
32	282965.17	1216396.18	данные отсутствуют	данные отсутствуют
33	282965.18	1216408.18	данные отсутствуют	данные отсутствуют
34	282950.18	1216408.19	данные отсутствуют	данные отсутствуют
35	282919.93	1216397.08	данные отсутствуют	7.5
36	282934.93	1216397.07	данные отсутствуют	7.5
37	282934.94	1216409.07	данные отсутствуют	7.5
38	282919.94	1216409.08	данные отсутствуют	7.5
39	282919.93	1216397.08	данные отсутствуют	данные отсутствуют
40	282934.93	1216397.07	данные отсутствуют	данные отсутствуют
41	282934.94	1216409.07	данные отсутствуют	данные отсутствуют
42	282919.94	1216409.08	данные отсутствуют	данные отсутствуют
43	282899.86	1216329.23	данные отсутствуют	7.5
Государственный регистратор				ФГИС ЕГРН
полное наименование должности		подпись		инициалы, фамилия

М.П.

Выписка из Единого государственного реестра недвижимости об объекте недвижимости
Сведения о частях земельного участка

Земельный участок			
(вид объекта недвижимости)			
Лист № __ Раздела 4.2	Всего листов раздела 4.2 :	Всего разделов: __	Всего листов выписки: __
04.06.2019 № 99/2019/264681133			
Кадастровый номер:		44:07:110902:23	

Номер точки	Координаты, м		Описание закрепления на местности	Средняя квадратическая погрешность определения координат характерных точек границы части земельного участка, м
	X	Y		
1	2	3	4	5
44	282907.28	1216316.19	данные отсутствуют	7.5
45	282917.71	1216322.13	данные отсутствуют	7.5
46	282910.29	1216335.16	данные отсутствуют	7.5
47	282899.86	1216329.23	данные отсутствуют	данные отсутствуют
48	282907.28	1216316.19	данные отсутствуют	данные отсутствуют
49	282917.71	1216322.13	данные отсутствуют	данные отсутствуют
50	282910.29	1216335.16	данные отсутствуют	данные отсутствуют
51	282876.51	1216357.17	данные отсутствуют	7.5
52	282889.27	1216365.05	данные отсутствуют	7.5
53	282882.98	1216375.26	данные отсутствуют	7.5
54	282870.21	1216367.39	данные отсутствуют	7.5
55	282876.51	1216357.17	данные отсутствуют	данные отсутствуют
56	282889.27	1216365.05	данные отсутствуют	данные отсутствуют
57	282882.98	1216375.26	данные отсутствуют	данные отсутствуют
58	282870.21	1216367.39	данные отсутствуют	данные отсутствуют
59	282879	1216409.09	данные отсутствуют	7.5
60	282894	1216409.08	данные отсутствуют	7.5
Государственный регистратор				ФГИС ЕГРН
полное наименование должности		подпись		инициалы, фамилия

М.П.

Выписка из Единого государственного реестра недвижимости об объекте недвижимости
Сведения о частях земельного участка

Земельный участок			
(вид объекта недвижимости)			
Лист № __ Раздела 4.2	Всего листов раздела 4.2 :	Всего разделов: __	Всего листов выписки: __
04.06.2019 № 99/2019/264681133			
Кадастровый номер:		44:07:110902:23	

Номер точки	Координаты, м		Описание закрепления на местности	Средняя квадратическая погрешность определения координат характерных точек границы части земельного участка, м
	X	Y		
1	2	3	4	5
61	282894.01	1216421.08	данные отсутствуют	7.5
62	282879.01	1216421.09	данные отсутствуют	7.5
63	282879	1216409.09	данные отсутствуют	данные отсутствуют
64	282894	1216409.08	данные отсутствуют	данные отсутствуют
65	282894.01	1216421.08	данные отсутствуют	данные отсутствуют
66	282879.01	1216421.09	данные отсутствуют	данные отсутствуют
67	282860.55	1216465.64	данные отсутствуют	7.5
68	282875.55	1216465.63	данные отсутствуют	7.5
69	282875.56	1216477.63	данные отсутствуют	7.5
70	282860.56	1216477.64	данные отсутствуют	7.5
71	282860.55	1216465.64	данные отсутствуют	данные отсутствуют
72	282875.55	1216465.63	данные отсутствуют	данные отсутствуют
73	282875.56	1216477.63	данные отсутствуют	данные отсутствуют
74	282860.56	1216477.64	данные отсутствуют	данные отсутствуют
75	282909.26	1216503.8	данные отсутствуют	7.5
76	282885.27	1216504.64	данные отсутствуют	7.5
77	282884.75	1216489.65	данные отсутствуют	7.5
Государственный регистратор				ФГИС ЕГРН
полное наименование должности		подпись		инициалы, фамилия

М.П.

Выписка из Единого государственного реестра недвижимости об объекте недвижимости
Сведения о частях земельного участка

Земельный участок			
(вид объекта недвижимости)			
Лист № __ Раздела 4.2	Всего листов раздела 4.2 :	Всего разделов: __	Всего листов выписки: __
04.06.2019 № 99/2019/264681133			
Кадастровый номер:		44:07:110902:23	

Номер точки	Координаты, м		Описание закрепления на местности	Средняя квадратическая погрешность определения координат характерных точек границы части земельного участка, м
	X	Y		
1	2	3	4	5
78	282908.73	1216488.81	данные отсутствуют	7.5
79	282909.26	1216503.8	данные отсутствуют	данные отсутствуют
80	282885.27	1216504.64	данные отсутствуют	данные отсутствуют
81	282884.75	1216489.65	данные отсутствуют	данные отсутствуют
82	282908.73	1216488.81	данные отсутствуют	данные отсутствуют
83	282841.93	1216333.56	данные отсутствуют	7.5
84	282854.6	1216341.59	данные отсутствуют	7.5
85	282848.17	1216351.72	данные отсутствуют	7.5
86	282835.5	1216343.7	данные отсутствуют	7.5
87	282841.93	1216333.56	данные отсутствуют	данные отсутствуют
88	282854.6	1216341.59	данные отсутствуют	данные отсутствуют
89	282848.17	1216351.72	данные отсутствуют	данные отсутствуют
90	282835.5	1216343.7	данные отсутствуют	данные отсутствуют
91	282824.49	1216430.86	данные отсутствуют	7.5
92	282813.33	1216452.12	данные отсутствуют	7.5
93	282800.04	1216445.14	данные отсутствуют	7.5
94	282811.22	1216423.91	данные отсутствуют	7.5
Государственный регистратор				ФГИС ЕГРН
полное наименование должности		подпись		инициалы, фамилия

М.П.

Выписка из Единого государственного реестра недвижимости об объекте недвижимости
Сведения о частях земельного участка

Земельный участок			
(вид объекта недвижимости)			
Лист № __ Раздела 4.2	Всего листов раздела 4.2 :	Всего разделов: __	Всего листов выписки: __
04.06.2019 № 99/2019/264681133			
Кадастровый номер:		44:07:110902:23	

Номер точки	Координаты, м		Описание закрепления на местности	Средняя квадратическая погрешность определения координат характерных точек границы части земельного участка, м
	X	Y		
1	2	3	4	5
95	282824.49	1216430.86	данные отсутствуют	данные отсутствуют
96	282813.33	1216452.12	данные отсутствуют	данные отсутствуют
97	282800.04	1216445.14	данные отсутствуют	данные отсутствуют
98	282811.22	1216423.91	данные отсутствуют	данные отсутствуют
99	282801.86	1216358.28	данные отсутствуют	7.5
100	282791.19	1216379.78	данные отсутствуют	7.5
101	282777.76	1216373.11	данные отсутствуют	7.5
102	282788.42	1216351.62	данные отсутствуют	7.5
103	282801.86	1216358.28	данные отсутствуют	данные отсутствуют
104	282791.19	1216379.78	данные отсутствуют	данные отсутствуют
105	282777.76	1216373.11	данные отсутствуют	данные отсутствуют
106	282788.42	1216351.62	данные отсутствуют	данные отсутствуют
107	282756.93	1216416.39	данные отсутствуют	7.5
108	282767.83	1216395.01	данные отсутствуют	7.5
109	282781.2	1216401.82	данные отсутствуют	7.5
110	282770.31	1216423.2	данные отсутствуют	7.5
111	282756.93	1216416.39	данные отсутствуют	данные отсутствуют
Государственный регистратор				ФГИС ЕГРН
полное наименование должности		подпись		инициалы, фамилия

М.П.

Выписка из Единого государственного реестра недвижимости об объекте недвижимости
Сведения о частях земельного участка

Земельный участок			
(вид объекта недвижимости)			
Лист № __ Раздела 4.2	Всего листов раздела 4.2 :	Всего разделов: __	Всего листов выписки: __
04.06.2019 № 99/2019/264681133			
Кадастровый номер:		44:07:110902:23	

Номер точки	Координаты, м		Описание закрепления на местности	Средняя квадратическая погрешность определения координат характерных точек границы части земельного участка, м
	X	Y		
1	2	3	4	5
112	282767.83	1216395.01	данные отсутствуют	данные отсутствуют
113	282781.2	1216401.82	данные отсутствуют	данные отсутствуют
114	282770.31	1216423.2	данные отсутствуют	данные отсутствуют
115	282756.61	1216444.48	данные отсутствуют	7.5
116	282744.69	1216465.31	данные отсутствуют	7.5
117	282731.67	1216457.85	данные отсутствуют	7.5
118	282743.6	1216437.03	данные отсутствуют	7.5
119	282756.61	1216444.48	данные отсутствуют	данные отсутствуют
120	282744.69	1216465.31	данные отсутствуют	данные отсутствуют
121	282731.67	1216457.85	данные отсутствуют	данные отсутствуют
122	282743.6	1216437.03	данные отсутствуют	данные отсутствуют
123	282747.53	1216341.3	данные отсутствуют	7.5
124	282739.01	1216363.74	данные отсутствуют	7.5
125	282724.99	1216358.41	данные отсутствуют	7.5
126	282733.51	1216335.98	данные отсутствуют	7.5
127	282747.53	1216341.3	данные отсутствуют	данные отсутствуют
128	282739.01	1216363.74	данные отсутствуют	данные отсутствуют
Государственный регистратор				ФГИС ЕГРН
полное наименование должности		подпись		инициалы, фамилия

М.П.

Выписка из Единого государственного реестра недвижимости об объекте недвижимости
Сведения о частях земельного участка

Земельный участок			
(вид объекта недвижимости)			
Лист № __ Раздела 4.2	Всего листов раздела 4.2 :	Всего разделов: __	Всего листов выписки: __
04.06.2019 № 99/2019/264681133			
Кадастровый номер:		44:07:110902:23	

Номер точки	Координаты, м		Описание закрепления на местности	Средняя квадратическая погрешность определения координат характерных точек границы части земельного участка, м
	X	Y		
1	2	3	4	5
129	282724.99	1216358.41	данные отсутствуют	данные отсутствуют
130	282733.51	1216335.98	данные отсутствуют	данные отсутствуют
131	282729	1216383.95	данные отсутствуют	7.5
132	282720.36	1216406.34	данные отсутствуют	7.5
133	282706.37	1216400.94	данные отсутствуют	7.5
134	282715	1216378.55	данные отсутствуют	7.5
135	282729	1216383.95	данные отсутствуют	данные отсутствуют
136	282720.36	1216406.34	данные отсутствуют	данные отсутствуют
137	282706.37	1216400.94	данные отсутствуют	данные отсутствуют
138	282715	1216378.55	данные отсутствуют	данные отсутствуют
139	282712.36	1216427.99	данные отсутствуют	7.5
140	282701.24	1216449.3	данные отсутствуют	7.5
141	282688.76	1216442.69	данные отсутствуют	7.5
142	282699.88	1216421.42	данные отсутствуют	7.5
143	282712.36	1216427.99	данные отсутствуют	данные отсутствуют
144	282701.24	1216449.3	данные отсутствуют	данные отсутствуют
145	282688.76	1216442.69	данные отсутствуют	данные отсутствуют
Государственный регистратор				ФГИС ЕГРН
полное наименование должности		подпись		инициалы, фамилия

М.П.

Выписка из Единого государственного реестра недвижимости об объекте недвижимости
Сведения о частях земельного участка

Земельный участок			
(вид объекта недвижимости)			
Лист № __ Раздела 4.2	Всего листов раздела 4.2 :	Всего разделов: __	Всего листов выписки: __
04.06.2019 № 99/2019/264681133			
Кадастровый номер:		44:07:110902:23	

Номер точки	Координаты, м		Описание закрепления на местности	Средняя квадратическая погрешность определения координат характерных точек границы части земельного участка, м
	X	Y		
1	2	3	4	5
146	282699.88	1216421.42	данные отсутствуют	данные отсутствуют
147	282792.72	1216293.92	данные отсутствуют	7.5
148	282804.88	1216302.71	данные отсутствуют	7.5
149	282797.85	1216312.44	данные отсутствуют	7.5
150	282785.69	1216303.65	данные отсутствуют	7.5
151	282792.72	1216293.92	данные отсутствуют	данные отсутствуют
152	282804.88	1216302.71	данные отсутствуют	данные отсутствуют
153	282797.85	1216312.44	данные отсутствуют	данные отсутствуют
154	282785.69	1216303.65	данные отсутствуют	данные отсутствуют
155	282689.89	1216270.23	данные отсутствуют	7.5
156	282704.59	1216273.24	данные отсутствуют	7.5
157	282702.18	1216285	данные отсутствуют	7.5
158	282687.49	1216281.99	данные отсутствуют	7.5
159	282689.89	1216270.23	данные отсутствуют	данные отсутствуют
160	282704.59	1216273.24	данные отсутствуют	данные отсутствуют
161	282702.18	1216285	данные отсутствуют	данные отсутствуют
162	282687.49	1216281.99	данные отсутствуют	данные отсутствуют
Государственный регистратор				ФГИС ЕГРН
полное наименование должности		подпись		инициалы, фамилия

М.П.

Выписка из Единого государственного реестра недвижимости об объекте недвижимости
Сведения о частях земельного участка

Земельный участок			
(вид объекта недвижимости)			
Лист № __ Раздела 4.2	Всего листов раздела 4.2 :	Всего разделов: __	Всего листов выписки: __
04.06.2019 № 99/2019/264681133			
Кадастровый номер:		44:07:110902:23	

Номер точки	Координаты, м		Описание закрепления на местности	Средняя квадратическая погрешность определения координат характерных точек границы части земельного участка, м
	X	Y		
1	2	3	4	5
163	282679.38	1216327.72	данные отсутствуют	7.5
164	282693.86	1216331.62	данные отсутствуют	7.5
165	282690.74	1216343.21	данные отсутствуют	7.5
166	282676.26	1216339.31	данные отсутствуют	7.5
167	282679.38	1216327.72	данные отсутствуют	данные отсутствуют
168	282693.86	1216331.62	данные отсутствуют	данные отсутствуют
169	282690.74	1216343.21	данные отсутствуют	данные отсутствуют
170	282676.26	1216339.31	данные отсутствуют	данные отсутствуют
171	282781.55	1216257.59	данные отсутствуют	данные отсутствуют
172	282783.87	1216264.56	данные отсутствуют	2.5
173	282794.84	1216262.96	данные отсутствуют	данные отсутствуют
174	282781.55	1216257.59	данные отсутствуют	данные отсутствуют
175	282794.84	1216262.96	данные отсутствуют	данные отсутствуют
176	282783.87	1216264.56	данные отсутствуют	данные отсутствуют

Государственный регистратор		ФГИС ЕГРН
полное наименование должности	подпись	инициалы, фамилия

М.П.

Выписка из Единого государственного реестра недвижимости об объекте недвижимости
Сведения о частях земельного участка

Земельный участок			
(вид объекта недвижимости)			
Лист № __ Раздела 4.2	Всего листов раздела 4.2 :	Всего разделов: __	Всего листов выписки: __
04.06.2019 № 99/2019/264681133			
Кадастровый номер:		44:07:110902:23	

Сведения о характерных точках границы части (частей) земельного участка				
Учетный номер части: 15				
Система координат: МСК-44				
Зона №				
Номер точки	Координаты, м		Описание закрепления на местности	Средняя квадратическая погрешность определения координат характерных точек границы части земельного участка, м
	X	Y		
1	2	3	4	5
11	283033.83	1216386.22	данные отсутствуют	7.5
12	283048.83	1216386.21	данные отсутствуют	7.5
13	283048.84	1216398.21	данные отсутствуют	7.5
14	283033.84	1216398.22	данные отсутствуют	7.5
15	283033.83	1216386.22	данные отсутствуют	данные отсутствуют
16	283048.83	1216386.21	данные отсутствуют	данные отсутствуют
17	283048.84	1216398.21	данные отсутствуют	данные отсутствуют
18	283033.84	1216398.22	данные отсутствуют	данные отсутствуют
19	283010.83	1216399.51	данные отсутствуют	7.5
20	282986.84	1216400.35	данные отсутствуют	7.5
21	282986.32	1216385.36	данные отсутствуют	7.5
22	283010.3	1216384.52	данные отсутствуют	7.5
23	283010.83	1216399.51	данные отсутствуют	данные отсутствуют
24	282986.84	1216400.35	данные отсутствуют	данные отсутствуют
25	282986.32	1216385.36	данные отсутствуют	данные отсутствуют
26	283010.3	1216384.52	данные отсутствуют	данные отсутствуют

Государственный регистратор		ФГИС ЕГРН
полное наименование должности	подпись	инициалы, фамилия

М.П.

Выписка из Единого государственного реестра недвижимости об объекте недвижимости
Сведения о частях земельного участка

Земельный участок			
(вид объекта недвижимости)			
Лист № __ Раздела 4.2	Всего листов раздела 4.2 :	Всего разделов: __	Всего листов выписки: __
04.06.2019 № 99/2019/264681133			
Кадастровый номер:		44:07:110902:23	

Номер точки	Координаты, м		Описание закрепления на местности	Средняя квадратическая погрешность определения координат характерных точек границы части земельного участка, м
	X	Y		
1	2	3	4	5
27	282950.17	1216396.19	данные отсутствуют	7.5
28	282965.17	1216396.18	данные отсутствуют	7.5
29	282965.18	1216408.18	данные отсутствуют	7.5
30	282950.18	1216408.19	данные отсутствуют	7.5
31	282950.17	1216396.19	данные отсутствуют	данные отсутствуют
32	282965.17	1216396.18	данные отсутствуют	данные отсутствуют
33	282965.18	1216408.18	данные отсутствуют	данные отсутствуют
34	282950.18	1216408.19	данные отсутствуют	данные отсутствуют
35	282919.93	1216397.08	данные отсутствуют	7.5
36	282934.93	1216397.07	данные отсутствуют	7.5
37	282934.94	1216409.07	данные отсутствуют	7.5
38	282919.94	1216409.08	данные отсутствуют	7.5
39	282919.93	1216397.08	данные отсутствуют	данные отсутствуют
40	282934.93	1216397.07	данные отсутствуют	данные отсутствуют
41	282934.94	1216409.07	данные отсутствуют	данные отсутствуют
42	282919.94	1216409.08	данные отсутствуют	данные отсутствуют
43	282899.86	1216329.23	данные отсутствуют	7.5
Государственный регистратор				ФГИС ЕГРН
полное наименование должности		подпись		инициалы, фамилия

М.П.

Выписка из Единого государственного реестра недвижимости об объекте недвижимости
Сведения о частях земельного участка

Земельный участок			
(вид объекта недвижимости)			
Лист № __ Раздела 4.2	Всего листов раздела 4.2 :	Всего разделов: __	Всего листов выписки: __
04.06.2019 № 99/2019/264681133			
Кадастровый номер:		44:07:110902:23	

Номер точки	Координаты, м		Описание закрепления на местности	Средняя квадратическая погрешность определения координат характерных точек границы части земельного участка, м
	X	Y		
1	2	3	4	5
44	282907.28	1216316.19	данные отсутствуют	7.5
45	282917.71	1216322.13	данные отсутствуют	7.5
46	282910.29	1216335.16	данные отсутствуют	7.5
47	282899.86	1216329.23	данные отсутствуют	данные отсутствуют
48	282907.28	1216316.19	данные отсутствуют	данные отсутствуют
49	282917.71	1216322.13	данные отсутствуют	данные отсутствуют
50	282910.29	1216335.16	данные отсутствуют	данные отсутствуют
51	282876.51	1216357.17	данные отсутствуют	7.5
52	282889.27	1216365.05	данные отсутствуют	7.5
53	282882.98	1216375.26	данные отсутствуют	7.5
54	282870.21	1216367.39	данные отсутствуют	7.5
55	282876.51	1216357.17	данные отсутствуют	данные отсутствуют
56	282889.27	1216365.05	данные отсутствуют	данные отсутствуют
57	282882.98	1216375.26	данные отсутствуют	данные отсутствуют
58	282870.21	1216367.39	данные отсутствуют	данные отсутствуют
59	282879	1216409.09	данные отсутствуют	7.5
60	282894	1216409.08	данные отсутствуют	7.5
Государственный регистратор				ФГИС ЕГРН
полное наименование должности		подпись		инициалы, фамилия

М.П.

Выписка из Единого государственного реестра недвижимости об объекте недвижимости
Сведения о частях земельного участка

Земельный участок			
(вид объекта недвижимости)			
Лист № __ Раздела 4.2	Всего листов раздела 4.2 :	Всего разделов: __	Всего листов выписки: __
04.06.2019 № 99/2019/264681133			
Кадастровый номер:		44:07:110902:23	

Номер точки	Координаты, м		Описание закрепления на местности	Средняя квадратическая погрешность определения координат характерных точек границы части земельного участка, м
	X	Y		
1	2	3	4	5
61	282894.01	1216421.08	данные отсутствуют	7.5
62	282879.01	1216421.09	данные отсутствуют	7.5
63	282879	1216409.09	данные отсутствуют	данные отсутствуют
64	282894	1216409.08	данные отсутствуют	данные отсутствуют
65	282894.01	1216421.08	данные отсутствуют	данные отсутствуют
66	282879.01	1216421.09	данные отсутствуют	данные отсутствуют
67	282860.55	1216465.64	данные отсутствуют	7.5
68	282875.55	1216465.63	данные отсутствуют	7.5
69	282875.56	1216477.63	данные отсутствуют	7.5
70	282860.56	1216477.64	данные отсутствуют	7.5
71	282860.55	1216465.64	данные отсутствуют	данные отсутствуют
72	282875.55	1216465.63	данные отсутствуют	данные отсутствуют
73	282875.56	1216477.63	данные отсутствуют	данные отсутствуют
74	282860.56	1216477.64	данные отсутствуют	данные отсутствуют
75	282909.26	1216503.8	данные отсутствуют	7.5
76	282885.27	1216504.64	данные отсутствуют	7.5
77	282884.75	1216489.65	данные отсутствуют	7.5
Государственный регистратор				ФГИС ЕГРН
полное наименование должности		подпись		инициалы, фамилия

М.П.

Выписка из Единого государственного реестра недвижимости об объекте недвижимости
Сведения о частях земельного участка

Земельный участок			
(вид объекта недвижимости)			
Лист № __ Раздела 4.2	Всего листов раздела 4.2 :	Всего разделов: __	Всего листов выписки: __
04.06.2019 № 99/2019/264681133			
Кадастровый номер:		44:07:110902:23	

Номер точки	Координаты, м		Описание закрепления на местности	Средняя квадратическая погрешность определения координат характерных точек границы части земельного участка, м
	X	Y		
1	2	3	4	5
78	282908.73	1216488.81	данные отсутствуют	7.5
79	282909.26	1216503.8	данные отсутствуют	данные отсутствуют
80	282885.27	1216504.64	данные отсутствуют	данные отсутствуют
81	282884.75	1216489.65	данные отсутствуют	данные отсутствуют
82	282908.73	1216488.81	данные отсутствуют	данные отсутствуют
83	282841.93	1216333.56	данные отсутствуют	7.5
84	282854.6	1216341.59	данные отсутствуют	7.5
85	282848.17	1216351.72	данные отсутствуют	7.5
86	282835.5	1216343.7	данные отсутствуют	7.5
87	282841.93	1216333.56	данные отсутствуют	данные отсутствуют
88	282854.6	1216341.59	данные отсутствуют	данные отсутствуют
89	282848.17	1216351.72	данные отсутствуют	данные отсутствуют
90	282835.5	1216343.7	данные отсутствуют	данные отсутствуют
91	282824.49	1216430.86	данные отсутствуют	7.5
92	282813.33	1216452.12	данные отсутствуют	7.5
93	282800.04	1216445.14	данные отсутствуют	7.5
94	282811.22	1216423.91	данные отсутствуют	7.5
Государственный регистратор				ФГИС ЕГРН
полное наименование должности		подпись		инициалы, фамилия

М.П.

Выписка из Единого государственного реестра недвижимости об объекте недвижимости
Сведения о частях земельного участка

Земельный участок			
(вид объекта недвижимости)			
Лист № __ Раздела 4.2	Всего листов раздела 4.2 :	Всего разделов: __	Всего листов выписки: __
04.06.2019 № 99/2019/264681133			
Кадастровый номер:		44:07:110902:23	

Номер точки	Координаты, м		Описание закрепления на местности	Средняя квадратическая погрешность определения координат характерных точек границы части земельного участка, м
	X	Y		
1	2	3	4	5
95	282824.49	1216430.86	данные отсутствуют	данные отсутствуют
96	282813.33	1216452.12	данные отсутствуют	данные отсутствуют
97	282800.04	1216445.14	данные отсутствуют	данные отсутствуют
98	282811.22	1216423.91	данные отсутствуют	данные отсутствуют
99	282801.86	1216358.28	данные отсутствуют	7.5
100	282791.19	1216379.78	данные отсутствуют	7.5
101	282777.76	1216373.11	данные отсутствуют	7.5
102	282788.42	1216351.62	данные отсутствуют	7.5
103	282801.86	1216358.28	данные отсутствуют	данные отсутствуют
104	282791.19	1216379.78	данные отсутствуют	данные отсутствуют
105	282777.76	1216373.11	данные отсутствуют	данные отсутствуют
106	282788.42	1216351.62	данные отсутствуют	данные отсутствуют
107	282756.93	1216416.39	данные отсутствуют	7.5
108	282767.83	1216395.01	данные отсутствуют	7.5
109	282781.2	1216401.82	данные отсутствуют	7.5
110	282770.31	1216423.2	данные отсутствуют	7.5
111	282756.93	1216416.39	данные отсутствуют	данные отсутствуют
Государственный регистратор				ФГИС ЕГРН
полное наименование должности		подпись		инициалы, фамилия

М.П.

Выписка из Единого государственного реестра недвижимости об объекте недвижимости
Сведения о частях земельного участка

Земельный участок			
(вид объекта недвижимости)			
Лист № __ Раздела 4.2	Всего листов раздела 4.2 :	Всего разделов: __	Всего листов выписки: __
04.06.2019 № 99/2019/264681133			
Кадастровый номер:		44:07:110902:23	

Номер точки	Координаты, м		Описание закрепления на местности	Средняя квадратическая погрешность определения координат характерных точек границы части земельного участка, м
	X	Y		
1	2	3	4	5
112	282767.83	1216395.01	данные отсутствуют	данные отсутствуют
113	282781.2	1216401.82	данные отсутствуют	данные отсутствуют
114	282770.31	1216423.2	данные отсутствуют	данные отсутствуют
115	282756.61	1216444.48	данные отсутствуют	7.5
116	282744.69	1216465.31	данные отсутствуют	7.5
117	282731.67	1216457.85	данные отсутствуют	7.5
118	282743.6	1216437.03	данные отсутствуют	7.5
119	282756.61	1216444.48	данные отсутствуют	данные отсутствуют
120	282744.69	1216465.31	данные отсутствуют	данные отсутствуют
121	282731.67	1216457.85	данные отсутствуют	данные отсутствуют
122	282743.6	1216437.03	данные отсутствуют	данные отсутствуют
123	282747.53	1216341.3	данные отсутствуют	7.5
124	282739.01	1216363.74	данные отсутствуют	7.5
125	282724.99	1216358.41	данные отсутствуют	7.5
126	282733.51	1216335.98	данные отсутствуют	7.5
127	282747.53	1216341.3	данные отсутствуют	данные отсутствуют
128	282739.01	1216363.74	данные отсутствуют	данные отсутствуют
Государственный регистратор				ФГИС ЕГРН
полное наименование должности		подпись		инициалы, фамилия

М.П.

Выписка из Единого государственного реестра недвижимости об объекте недвижимости
Сведения о частях земельного участка

Земельный участок			
(вид объекта недвижимости)			
Лист № __ Раздела 4.2	Всего листов раздела 4.2 :	Всего разделов: __	Всего листов выписки: __
04.06.2019 № 99/2019/264681133			
Кадастровый номер:		44:07:110902:23	

Номер точки	Координаты, м		Описание закрепления на местности	Средняя квадратическая погрешность определения координат характерных точек границы части земельного участка, м
	X	Y		
1	2	3	4	5
129	282724.99	1216358.41	данные отсутствуют	данные отсутствуют
130	282733.51	1216335.98	данные отсутствуют	данные отсутствуют
131	282729	1216383.95	данные отсутствуют	7.5
132	282720.36	1216406.34	данные отсутствуют	7.5
133	282706.37	1216400.94	данные отсутствуют	7.5
134	282715	1216378.55	данные отсутствуют	7.5
135	282729	1216383.95	данные отсутствуют	данные отсутствуют
136	282720.36	1216406.34	данные отсутствуют	данные отсутствуют
137	282706.37	1216400.94	данные отсутствуют	данные отсутствуют
138	282715	1216378.55	данные отсутствуют	данные отсутствуют
139	282712.36	1216427.99	данные отсутствуют	7.5
140	282701.24	1216449.3	данные отсутствуют	7.5
141	282688.76	1216442.69	данные отсутствуют	7.5
142	282699.88	1216421.42	данные отсутствуют	7.5
143	282712.36	1216427.99	данные отсутствуют	данные отсутствуют
144	282701.24	1216449.3	данные отсутствуют	данные отсутствуют
145	282688.76	1216442.69	данные отсутствуют	данные отсутствуют
Государственный регистратор				ФГИС ЕГРН
полное наименование должности		подпись		инициалы, фамилия

М.П.

Выписка из Единого государственного реестра недвижимости об объекте недвижимости
Сведения о частях земельного участка

Земельный участок			
(вид объекта недвижимости)			
Лист № __ Раздела 4.2	Всего листов раздела 4.2 :	Всего разделов: __	Всего листов выписки: __
04.06.2019 № 99/2019/264681133			
Кадастровый номер:		44:07:110902:23	

Номер точки	Координаты, м		Описание закрепления на местности	Средняя квадратическая погрешность определения координат характерных точек границы части земельного участка, м
	X	Y		
1	2	3	4	5
146	282699.88	1216421.42	данные отсутствуют	данные отсутствуют
147	282792.72	1216293.92	данные отсутствуют	7.5
148	282804.88	1216302.71	данные отсутствуют	7.5
149	282797.85	1216312.44	данные отсутствуют	7.5
150	282785.69	1216303.65	данные отсутствуют	7.5
151	282792.72	1216293.92	данные отсутствуют	данные отсутствуют
152	282804.88	1216302.71	данные отсутствуют	данные отсутствуют
153	282797.85	1216312.44	данные отсутствуют	данные отсутствуют
154	282785.69	1216303.65	данные отсутствуют	данные отсутствуют
155	282689.89	1216270.23	данные отсутствуют	7.5
156	282704.59	1216273.24	данные отсутствуют	7.5
157	282702.18	1216285	данные отсутствуют	7.5
158	282687.49	1216281.99	данные отсутствуют	7.5
159	282689.89	1216270.23	данные отсутствуют	данные отсутствуют
160	282704.59	1216273.24	данные отсутствуют	данные отсутствуют
161	282702.18	1216285	данные отсутствуют	данные отсутствуют
162	282687.49	1216281.99	данные отсутствуют	данные отсутствуют
Государственный регистратор				ФГИС ЕГРН
полное наименование должности		подпись		инициалы, фамилия

М.П.

Выписка из Единого государственного реестра недвижимости об объекте недвижимости
Сведения о частях земельного участка

Земельный участок			
(вид объекта недвижимости)			
Лист № __ Раздела 4.2	Всего листов раздела 4.2 :	Всего разделов: __	Всего листов выписки: __
04.06.2019 № 99/2019/264681133			
Кадастровый номер:		44:07:110902:23	

Номер точки	Координаты, м		Описание закрепления на местности	Средняя квадратическая погрешность определения координат характерных точек границы части земельного участка, м
	X	Y		
1	2	3	4	5
163	282679.38	1216327.72	данные отсутствуют	7.5
164	282693.86	1216331.62	данные отсутствуют	7.5
165	282690.74	1216343.21	данные отсутствуют	7.5
166	282676.26	1216339.31	данные отсутствуют	7.5
167	282679.38	1216327.72	данные отсутствуют	данные отсутствуют
168	282693.86	1216331.62	данные отсутствуют	данные отсутствуют
169	282690.74	1216343.21	данные отсутствуют	данные отсутствуют
170	282676.26	1216339.31	данные отсутствуют	данные отсутствуют
171	282781.55	1216257.59	данные отсутствуют	данные отсутствуют
172	282783.87	1216264.56	данные отсутствуют	2.5
173	282794.84	1216262.96	данные отсутствуют	данные отсутствуют
174	282781.55	1216257.59	данные отсутствуют	данные отсутствуют
175	282794.84	1216262.96	данные отсутствуют	данные отсутствуют
176	282783.87	1216264.56	данные отсутствуют	данные отсутствуют

Государственный регистратор		ФГИС ЕГРН
полное наименование должности	подпись	инициалы, фамилия

М.П.

Выписка из Единого государственного реестра недвижимости об объекте недвижимости
Сведения о частях земельного участка

Земельный участок			
(вид объекта недвижимости)			
Лист № __ Раздела 4.2	Всего листов раздела 4.2 :	Всего разделов: __	Всего листов выписки: __
04.06.2019 № 99/2019/264681133			
Кадастровый номер:		44:07:110902:23	

Сведения о характерных точках границы части (частей) земельного участка				
Учетный номер части: 15				
Система координат: Местная СК Энгельс				
Зона №				
Номер точки	Координаты, м		Описание закрепления на местности	Средняя квадратическая погрешность определения координат характерных точек границы части земельного участка, м
	X	Y		
1	2	3	4	5
11	283033.83	1216386.22	данные отсутствуют	7.5
12	283048.83	1216386.21	данные отсутствуют	7.5
13	283048.84	1216398.21	данные отсутствуют	7.5
14	283033.84	1216398.22	данные отсутствуют	7.5
15	283033.83	1216386.22	данные отсутствуют	данные отсутствуют
16	283048.83	1216386.21	данные отсутствуют	данные отсутствуют
17	283048.84	1216398.21	данные отсутствуют	данные отсутствуют
18	283033.84	1216398.22	данные отсутствуют	данные отсутствуют
19	283010.83	1216399.51	данные отсутствуют	7.5
20	282986.84	1216400.35	данные отсутствуют	7.5
21	282986.32	1216385.36	данные отсутствуют	7.5
22	283010.3	1216384.52	данные отсутствуют	7.5
23	283010.83	1216399.51	данные отсутствуют	данные отсутствуют
24	282986.84	1216400.35	данные отсутствуют	данные отсутствуют
25	282986.32	1216385.36	данные отсутствуют	данные отсутствуют
26	283010.3	1216384.52	данные отсутствуют	данные отсутствуют

Государственный регистратор		ФГИС ЕГРН
полное наименование должности	подпись	инициалы, фамилия

М.П.

Выписка из Единого государственного реестра недвижимости об объекте недвижимости
Сведения о частях земельного участка

Земельный участок			
(вид объекта недвижимости)			
Лист № __ Раздела 4.2	Всего листов раздела 4.2 :	Всего разделов: __	Всего листов выписки: __
04.06.2019 № 99/2019/264681133			
Кадастровый номер:		44:07:110902:23	

Номер точки	Координаты, м		Описание закрепления на местности	Средняя квадратическая погрешность определения координат характерных точек границы части земельного участка, м
	X	Y		
1	2	3	4	5
27	282950.17	1216396.19	данные отсутствуют	7.5
28	282965.17	1216396.18	данные отсутствуют	7.5
29	282965.18	1216408.18	данные отсутствуют	7.5
30	282950.18	1216408.19	данные отсутствуют	7.5
31	282950.17	1216396.19	данные отсутствуют	данные отсутствуют
32	282965.17	1216396.18	данные отсутствуют	данные отсутствуют
33	282965.18	1216408.18	данные отсутствуют	данные отсутствуют
34	282950.18	1216408.19	данные отсутствуют	данные отсутствуют
35	282919.93	1216397.08	данные отсутствуют	7.5
36	282934.93	1216397.07	данные отсутствуют	7.5
37	282934.94	1216409.07	данные отсутствуют	7.5
38	282919.94	1216409.08	данные отсутствуют	7.5
39	282919.93	1216397.08	данные отсутствуют	данные отсутствуют
40	282934.93	1216397.07	данные отсутствуют	данные отсутствуют
41	282934.94	1216409.07	данные отсутствуют	данные отсутствуют
42	282919.94	1216409.08	данные отсутствуют	данные отсутствуют
43	282899.86	1216329.23	данные отсутствуют	7.5
Государственный регистратор				ФГИС ЕГРН
полное наименование должности		подпись		инициалы, фамилия

М.П.

Выписка из Единого государственного реестра недвижимости об объекте недвижимости
Сведения о частях земельного участка

Земельный участок			
(вид объекта недвижимости)			
Лист № __ Раздела 4.2	Всего листов раздела 4.2 :	Всего разделов: __	Всего листов выписки: __
04.06.2019 № 99/2019/264681133			
Кадастровый номер:		44:07:110902:23	

Номер точки	Координаты, м		Описание закрепления на местности	Средняя квадратическая погрешность определения координат характерных точек границы части земельного участка, м
	X	Y		
1	2	3	4	5
44	282907.28	1216316.19	данные отсутствуют	7.5
45	282917.71	1216322.13	данные отсутствуют	7.5
46	282910.29	1216335.16	данные отсутствуют	7.5
47	282899.86	1216329.23	данные отсутствуют	данные отсутствуют
48	282907.28	1216316.19	данные отсутствуют	данные отсутствуют
49	282917.71	1216322.13	данные отсутствуют	данные отсутствуют
50	282910.29	1216335.16	данные отсутствуют	данные отсутствуют
51	282876.51	1216357.17	данные отсутствуют	7.5
52	282889.27	1216365.05	данные отсутствуют	7.5
53	282882.98	1216375.26	данные отсутствуют	7.5
54	282870.21	1216367.39	данные отсутствуют	7.5
55	282876.51	1216357.17	данные отсутствуют	данные отсутствуют
56	282889.27	1216365.05	данные отсутствуют	данные отсутствуют
57	282882.98	1216375.26	данные отсутствуют	данные отсутствуют
58	282870.21	1216367.39	данные отсутствуют	данные отсутствуют
59	282879	1216409.09	данные отсутствуют	7.5
60	282894	1216409.08	данные отсутствуют	7.5
Государственный регистратор				ФГИС ЕГРН
полное наименование должности		подпись		инициалы, фамилия

М.П.

Выписка из Единого государственного реестра недвижимости об объекте недвижимости

Сведения о частях земельного участка

Земельный участок			
(вид объекта недвижимости)			
Лист № __ Раздела 4.2	Всего листов раздела 4.2 :	Всего разделов: __	Всего листов выписки: __
04.06.2019 № 99/2019/264681133			
Кадастровый номер:		44:07:110902:23	

Номер точки	Координаты, м		Описание закрепления на местности	Средняя квадратическая погрешность определения координат характерных точек границы части земельного участка, м
	X	Y		
1	2	3	4	5
61	282894.01	1216421.08	данные отсутствуют	7.5
62	282879.01	1216421.09	данные отсутствуют	7.5
63	282879	1216409.09	данные отсутствуют	данные отсутствуют
64	282894	1216409.08	данные отсутствуют	данные отсутствуют
65	282894.01	1216421.08	данные отсутствуют	данные отсутствуют
66	282879.01	1216421.09	данные отсутствуют	данные отсутствуют
67	282860.55	1216465.64	данные отсутствуют	7.5
68	282875.55	1216465.63	данные отсутствуют	7.5
69	282875.56	1216477.63	данные отсутствуют	7.5
70	282860.56	1216477.64	данные отсутствуют	7.5
71	282860.55	1216465.64	данные отсутствуют	данные отсутствуют
72	282875.55	1216465.63	данные отсутствуют	данные отсутствуют
73	282875.56	1216477.63	данные отсутствуют	данные отсутствуют
74	282860.56	1216477.64	данные отсутствуют	данные отсутствуют
75	282909.26	1216503.8	данные отсутствуют	7.5
76	282885.27	1216504.64	данные отсутствуют	7.5
77	282884.75	1216489.65	данные отсутствуют	7.5
Государственный регистратор				ФГИС ЕГРН
полное наименование должности		подпись		инициалы, фамилия

М.П.

Выписка из Единого государственного реестра недвижимости об объекте недвижимости

Сведения о частях земельного участка

Земельный участок			
(вид объекта недвижимости)			
Лист № __ Раздела 4.2	Всего листов раздела 4.2 :	Всего разделов: __	Всего листов выписки: __
04.06.2019 № 99/2019/264681133			
Кадастровый номер:		44:07:110902:23	

Номер точки	Координаты, м		Описание закрепления на местности	Средняя квадратическая погрешность определения координат характерных точек границы части земельного участка, м
	X	Y		
1	2	3	4	5
78	282908.73	1216488.81	данные отсутствуют	7.5
79	282909.26	1216503.8	данные отсутствуют	данные отсутствуют
80	282885.27	1216504.64	данные отсутствуют	данные отсутствуют
81	282884.75	1216489.65	данные отсутствуют	данные отсутствуют
82	282908.73	1216488.81	данные отсутствуют	данные отсутствуют
83	282841.93	1216333.56	данные отсутствуют	7.5
84	282854.6	1216341.59	данные отсутствуют	7.5
85	282848.17	1216351.72	данные отсутствуют	7.5
86	282835.5	1216343.7	данные отсутствуют	7.5
87	282841.93	1216333.56	данные отсутствуют	данные отсутствуют
88	282854.6	1216341.59	данные отсутствуют	данные отсутствуют
89	282848.17	1216351.72	данные отсутствуют	данные отсутствуют
90	282835.5	1216343.7	данные отсутствуют	данные отсутствуют
91	282824.49	1216430.86	данные отсутствуют	7.5
92	282813.33	1216452.12	данные отсутствуют	7.5
93	282800.04	1216445.14	данные отсутствуют	7.5
94	282811.22	1216423.91	данные отсутствуют	7.5
Государственный регистратор				ФГИС ЕГРН
полное наименование должности		подпись		инициалы, фамилия

М.П.

Выписка из Единого государственного реестра недвижимости об объекте недвижимости
Сведения о частях земельного участка

Земельный участок			
(вид объекта недвижимости)			
Лист № __ Раздела 4.2	Всего листов раздела 4.2 :	Всего разделов: __	Всего листов выписки: __
04.06.2019 № 99/2019/264681133			
Кадастровый номер:		44:07:110902:23	

Номер точки	Координаты, м		Описание закрепления на местности	Средняя квадратическая погрешность определения координат характерных точек границы части земельного участка, м
	X	Y		
1	2	3	4	5
95	282824.49	1216430.86	данные отсутствуют	данные отсутствуют
96	282813.33	1216452.12	данные отсутствуют	данные отсутствуют
97	282800.04	1216445.14	данные отсутствуют	данные отсутствуют
98	282811.22	1216423.91	данные отсутствуют	данные отсутствуют
99	282801.86	1216358.28	данные отсутствуют	7.5
100	282791.19	1216379.78	данные отсутствуют	7.5
101	282777.76	1216373.11	данные отсутствуют	7.5
102	282788.42	1216351.62	данные отсутствуют	7.5
103	282801.86	1216358.28	данные отсутствуют	данные отсутствуют
104	282791.19	1216379.78	данные отсутствуют	данные отсутствуют
105	282777.76	1216373.11	данные отсутствуют	данные отсутствуют
106	282788.42	1216351.62	данные отсутствуют	данные отсутствуют
107	282756.93	1216416.39	данные отсутствуют	7.5
108	282767.83	1216395.01	данные отсутствуют	7.5
109	282781.2	1216401.82	данные отсутствуют	7.5
110	282770.31	1216423.2	данные отсутствуют	7.5
111	282756.93	1216416.39	данные отсутствуют	данные отсутствуют
Государственный регистратор				ФГИС ЕГРН
полное наименование должности		подпись		инициалы, фамилия

М.П.

Выписка из Единого государственного реестра недвижимости об объекте недвижимости
Сведения о частях земельного участка

Земельный участок			
(вид объекта недвижимости)			
Лист № __ Раздела 4.2	Всего листов раздела 4.2 :	Всего разделов: __	Всего листов выписки: __
04.06.2019 № 99/2019/264681133			
Кадастровый номер:		44:07:110902:23	

Номер точки	Координаты, м		Описание закрепления на местности	Средняя квадратическая погрешность определения координат характерных точек границы части земельного участка, м
	X	Y		
1	2	3	4	5
112	282767.83	1216395.01	данные отсутствуют	данные отсутствуют
113	282781.2	1216401.82	данные отсутствуют	данные отсутствуют
114	282770.31	1216423.2	данные отсутствуют	данные отсутствуют
115	282756.61	1216444.48	данные отсутствуют	7.5
116	282744.69	1216465.31	данные отсутствуют	7.5
117	282731.67	1216457.85	данные отсутствуют	7.5
118	282743.6	1216437.03	данные отсутствуют	7.5
119	282756.61	1216444.48	данные отсутствуют	данные отсутствуют
120	282744.69	1216465.31	данные отсутствуют	данные отсутствуют
121	282731.67	1216457.85	данные отсутствуют	данные отсутствуют
122	282743.6	1216437.03	данные отсутствуют	данные отсутствуют
123	282747.53	1216341.3	данные отсутствуют	7.5
124	282739.01	1216363.74	данные отсутствуют	7.5
125	282724.99	1216358.41	данные отсутствуют	7.5
126	282733.51	1216335.98	данные отсутствуют	7.5
127	282747.53	1216341.3	данные отсутствуют	данные отсутствуют
128	282739.01	1216363.74	данные отсутствуют	данные отсутствуют
Государственный регистратор				ФГИС ЕГРН
полное наименование должности		подпись		инициалы, фамилия

М.П.

Выписка из Единого государственного реестра недвижимости об объекте недвижимости
Сведения о частях земельного участка

Земельный участок			
(вид объекта недвижимости)			
Лист № __ Раздела 4.2	Всего листов раздела 4.2 :	Всего разделов: __	Всего листов выписки: __
04.06.2019 № 99/2019/264681133			
Кадастровый номер:		44:07:110902:23	

Номер точки	Координаты, м		Описание закрепления на местности	Средняя квадратическая погрешность определения координат характерных точек границы части земельного участка, м
	X	Y		
1	2	3	4	5
129	282724.99	1216358.41	данные отсутствуют	данные отсутствуют
130	282733.51	1216335.98	данные отсутствуют	данные отсутствуют
131	282729	1216383.95	данные отсутствуют	7.5
132	282720.36	1216406.34	данные отсутствуют	7.5
133	282706.37	1216400.94	данные отсутствуют	7.5
134	282715	1216378.55	данные отсутствуют	7.5
135	282729	1216383.95	данные отсутствуют	данные отсутствуют
136	282720.36	1216406.34	данные отсутствуют	данные отсутствуют
137	282706.37	1216400.94	данные отсутствуют	данные отсутствуют
138	282715	1216378.55	данные отсутствуют	данные отсутствуют
139	282712.36	1216427.99	данные отсутствуют	7.5
140	282701.24	1216449.3	данные отсутствуют	7.5
141	282688.76	1216442.69	данные отсутствуют	7.5
142	282699.88	1216421.42	данные отсутствуют	7.5
143	282712.36	1216427.99	данные отсутствуют	данные отсутствуют
144	282701.24	1216449.3	данные отсутствуют	данные отсутствуют
145	282688.76	1216442.69	данные отсутствуют	данные отсутствуют
Государственный регистратор				ФГИС ЕГРН
полное наименование должности		подпись		инициалы, фамилия

М.П.

Выписка из Единого государственного реестра недвижимости об объекте недвижимости
Сведения о частях земельного участка

Земельный участок			
(вид объекта недвижимости)			
Лист № __ Раздела 4.2	Всего листов раздела 4.2 :	Всего разделов: __	Всего листов выписки: __
04.06.2019 № 99/2019/264681133			
Кадастровый номер:		44:07:110902:23	

Номер точки	Координаты, м		Описание закрепления на местности	Средняя квадратическая погрешность определения координат характерных точек границы части земельного участка, м
	X	Y		
1	2	3	4	5
146	282699.88	1216421.42	данные отсутствуют	данные отсутствуют
147	282792.72	1216293.92	данные отсутствуют	7.5
148	282804.88	1216302.71	данные отсутствуют	7.5
149	282797.85	1216312.44	данные отсутствуют	7.5
150	282785.69	1216303.65	данные отсутствуют	7.5
151	282792.72	1216293.92	данные отсутствуют	данные отсутствуют
152	282804.88	1216302.71	данные отсутствуют	данные отсутствуют
153	282797.85	1216312.44	данные отсутствуют	данные отсутствуют
154	282785.69	1216303.65	данные отсутствуют	данные отсутствуют
155	282689.89	1216270.23	данные отсутствуют	7.5
156	282704.59	1216273.24	данные отсутствуют	7.5
157	282702.18	1216285	данные отсутствуют	7.5
158	282687.49	1216281.99	данные отсутствуют	7.5
159	282689.89	1216270.23	данные отсутствуют	данные отсутствуют
160	282704.59	1216273.24	данные отсутствуют	данные отсутствуют
161	282702.18	1216285	данные отсутствуют	данные отсутствуют
162	282687.49	1216281.99	данные отсутствуют	данные отсутствуют
Государственный регистратор				ФГИС ЕГРН
полное наименование должности		подпись		инициалы, фамилия

М.П.

Выписка из Единого государственного реестра недвижимости об объекте недвижимости
Сведения о частях земельного участка

Земельный участок			
(вид объекта недвижимости)			
Лист № __ Раздела 4.2	Всего листов раздела 4.2 :	Всего разделов: __	Всего листов выписки: __
04.06.2019 № 99/2019/264681133			
Кадастровый номер:		44:07:110902:23	

Номер точки	Координаты, м		Описание закрепления на местности	Средняя квадратическая погрешность определения координат характерных точек границы части земельного участка, м
	X	Y		
1	2	3	4	5
163	282679.38	1216327.72	данные отсутствуют	7.5
164	282693.86	1216331.62	данные отсутствуют	7.5
165	282690.74	1216343.21	данные отсутствуют	7.5
166	282676.26	1216339.31	данные отсутствуют	7.5
167	282679.38	1216327.72	данные отсутствуют	данные отсутствуют
168	282693.86	1216331.62	данные отсутствуют	данные отсутствуют
169	282690.74	1216343.21	данные отсутствуют	данные отсутствуют
170	282676.26	1216339.31	данные отсутствуют	данные отсутствуют
171	282781.55	1216257.59	данные отсутствуют	данные отсутствуют
172	282783.87	1216264.56	данные отсутствуют	2.5
173	282794.84	1216262.96	данные отсутствуют	данные отсутствуют
174	282781.55	1216257.59	данные отсутствуют	данные отсутствуют
175	282794.84	1216262.96	данные отсутствуют	данные отсутствуют
176	282783.87	1216264.56	данные отсутствуют	данные отсутствуют

Государственный регистратор		ФГИС ЕГРН
полное наименование должности	подпись	инициалы, фамилия

М.П.

Выписка из Единого государственного реестра недвижимости об объекте недвижимости
Сведения о частях земельного участка

Земельный участок			
(вид объекта недвижимости)			
Лист № __ Раздела 4.2	Всего листов раздела 4.2 :	Всего разделов: __	Всего листов выписки: __
04.06.2019 № 99/2019/264681133			
Кадастровый номер:		44:07:110902:23	

Сведения о характерных точках границы части (частей) земельного участка				
Учетный номер части: 16				
Система координат: МСК-44				
Зона №				
Номер точки	Координаты, м		Описание закрепления на местности	Средняя квадратическая погрешность определения координат характерных точек границы части земельного участка, м
	X	Y		
1	2	3	4	5
11	283033.83	1216386.22	данные отсутствуют	7.5
12	283048.83	1216386.21	данные отсутствуют	7.5
13	283048.84	1216398.21	данные отсутствуют	7.5
14	283033.84	1216398.22	данные отсутствуют	7.5
15	283033.83	1216386.22	данные отсутствуют	данные отсутствуют
16	283048.83	1216386.21	данные отсутствуют	данные отсутствуют
17	283048.84	1216398.21	данные отсутствуют	данные отсутствуют
18	283033.84	1216398.22	данные отсутствуют	данные отсутствуют
19	283010.83	1216399.51	данные отсутствуют	7.5
20	282986.84	1216400.35	данные отсутствуют	7.5
21	282986.32	1216385.36	данные отсутствуют	7.5
22	283010.3	1216384.52	данные отсутствуют	7.5
23	283010.83	1216399.51	данные отсутствуют	данные отсутствуют
24	282986.84	1216400.35	данные отсутствуют	данные отсутствуют
25	282986.32	1216385.36	данные отсутствуют	данные отсутствуют
26	283010.3	1216384.52	данные отсутствуют	данные отсутствуют

Государственный регистратор		ФГИС ЕГРН
полное наименование должности	подпись	инициалы, фамилия

М.П.

Выписка из Единого государственного реестра недвижимости об объекте недвижимости
Сведения о частях земельного участка

Земельный участок			
(вид объекта недвижимости)			
Лист № __ Раздела 4.2	Всего листов раздела 4.2 :	Всего разделов: __	Всего листов выписки: __
04.06.2019 № 99/2019/264681133			
Кадастровый номер:		44:07:110902:23	

Номер точки	Координаты, м		Описание закрепления на местности	Средняя квадратическая погрешность определения координат характерных точек границы части земельного участка, м
	X	Y		
1	2	3	4	5
27	282950.17	1216396.19	данные отсутствуют	7.5
28	282965.17	1216396.18	данные отсутствуют	7.5
29	282965.18	1216408.18	данные отсутствуют	7.5
30	282950.18	1216408.19	данные отсутствуют	7.5
31	282950.17	1216396.19	данные отсутствуют	данные отсутствуют
32	282965.17	1216396.18	данные отсутствуют	данные отсутствуют
33	282965.18	1216408.18	данные отсутствуют	данные отсутствуют
34	282950.18	1216408.19	данные отсутствуют	данные отсутствуют
35	282919.93	1216397.08	данные отсутствуют	7.5
36	282934.93	1216397.07	данные отсутствуют	7.5
37	282934.94	1216409.07	данные отсутствуют	7.5
38	282919.94	1216409.08	данные отсутствуют	7.5
39	282919.93	1216397.08	данные отсутствуют	данные отсутствуют
40	282934.93	1216397.07	данные отсутствуют	данные отсутствуют
41	282934.94	1216409.07	данные отсутствуют	данные отсутствуют
42	282919.94	1216409.08	данные отсутствуют	данные отсутствуют
43	282899.86	1216329.23	данные отсутствуют	7.5
Государственный регистратор				ФГИС ЕГРН
полное наименование должности		подпись		инициалы, фамилия

М.П.

Выписка из Единого государственного реестра недвижимости об объекте недвижимости
Сведения о частях земельного участка

Земельный участок			
(вид объекта недвижимости)			
Лист № __ Раздела 4.2	Всего листов раздела 4.2 :	Всего разделов: __	Всего листов выписки: __
04.06.2019 № 99/2019/264681133			
Кадастровый номер:		44:07:110902:23	

Номер точки	Координаты, м		Описание закрепления на местности	Средняя квадратическая погрешность определения координат характерных точек границы части земельного участка, м
	X	Y		
1	2	3	4	5
44	282907.28	1216316.19	данные отсутствуют	7.5
45	282917.71	1216322.13	данные отсутствуют	7.5
46	282910.29	1216335.16	данные отсутствуют	7.5
47	282899.86	1216329.23	данные отсутствуют	данные отсутствуют
48	282907.28	1216316.19	данные отсутствуют	данные отсутствуют
49	282917.71	1216322.13	данные отсутствуют	данные отсутствуют
50	282910.29	1216335.16	данные отсутствуют	данные отсутствуют
51	282876.51	1216357.17	данные отсутствуют	7.5
52	282889.27	1216365.05	данные отсутствуют	7.5
53	282882.98	1216375.26	данные отсутствуют	7.5
54	282870.21	1216367.39	данные отсутствуют	7.5
55	282876.51	1216357.17	данные отсутствуют	данные отсутствуют
56	282889.27	1216365.05	данные отсутствуют	данные отсутствуют
57	282882.98	1216375.26	данные отсутствуют	данные отсутствуют
58	282870.21	1216367.39	данные отсутствуют	данные отсутствуют
59	282879	1216409.09	данные отсутствуют	7.5
60	282894	1216409.08	данные отсутствуют	7.5
Государственный регистратор				ФГИС ЕГРН
полное наименование должности		подпись		инициалы, фамилия

М.П.

Выписка из Единого государственного реестра недвижимости об объекте недвижимости
Сведения о частях земельного участка

Земельный участок			
(вид объекта недвижимости)			
Лист № __ Раздела 4.2	Всего листов раздела 4.2 :	Всего разделов: __	Всего листов выписки: __
04.06.2019 № 99/2019/264681133			
Кадастровый номер:		44:07:110902:23	

Номер точки	Координаты, м		Описание закрепления на местности	Средняя квадратическая погрешность определения координат характерных точек границы части земельного участка, м
	X	Y		
1	2	3	4	5
61	282894.01	1216421.08	данные отсутствуют	7.5
62	282879.01	1216421.09	данные отсутствуют	7.5
63	282879	1216409.09	данные отсутствуют	данные отсутствуют
64	282894	1216409.08	данные отсутствуют	данные отсутствуют
65	282894.01	1216421.08	данные отсутствуют	данные отсутствуют
66	282879.01	1216421.09	данные отсутствуют	данные отсутствуют
67	282860.55	1216465.64	данные отсутствуют	7.5
68	282875.55	1216465.63	данные отсутствуют	7.5
69	282875.56	1216477.63	данные отсутствуют	7.5
70	282860.56	1216477.64	данные отсутствуют	7.5
71	282860.55	1216465.64	данные отсутствуют	данные отсутствуют
72	282875.55	1216465.63	данные отсутствуют	данные отсутствуют
73	282875.56	1216477.63	данные отсутствуют	данные отсутствуют
74	282860.56	1216477.64	данные отсутствуют	данные отсутствуют
75	282909.26	1216503.8	данные отсутствуют	7.5
76	282885.27	1216504.64	данные отсутствуют	7.5
77	282884.75	1216489.65	данные отсутствуют	7.5
Государственный регистратор				ФГИС ЕГРН
полное наименование должности		подпись		инициалы, фамилия

М.П.

Выписка из Единого государственного реестра недвижимости об объекте недвижимости
Сведения о частях земельного участка

Земельный участок			
(вид объекта недвижимости)			
Лист № __ Раздела 4.2	Всего листов раздела 4.2 :	Всего разделов: __	Всего листов выписки: __
04.06.2019 № 99/2019/264681133			
Кадастровый номер:		44:07:110902:23	

Номер точки	Координаты, м		Описание закрепления на местности	Средняя квадратическая погрешность определения координат характерных точек границы части земельного участка, м
	X	Y		
1	2	3	4	5
78	282908.73	1216488.81	данные отсутствуют	7.5
79	282909.26	1216503.8	данные отсутствуют	данные отсутствуют
80	282885.27	1216504.64	данные отсутствуют	данные отсутствуют
81	282884.75	1216489.65	данные отсутствуют	данные отсутствуют
82	282908.73	1216488.81	данные отсутствуют	данные отсутствуют
83	282841.93	1216333.56	данные отсутствуют	7.5
84	282854.6	1216341.59	данные отсутствуют	7.5
85	282848.17	1216351.72	данные отсутствуют	7.5
86	282835.5	1216343.7	данные отсутствуют	7.5
87	282841.93	1216333.56	данные отсутствуют	данные отсутствуют
88	282854.6	1216341.59	данные отсутствуют	данные отсутствуют
89	282848.17	1216351.72	данные отсутствуют	данные отсутствуют
90	282835.5	1216343.7	данные отсутствуют	данные отсутствуют
91	282824.49	1216430.86	данные отсутствуют	7.5
92	282813.33	1216452.12	данные отсутствуют	7.5
93	282800.04	1216445.14	данные отсутствуют	7.5
94	282811.22	1216423.91	данные отсутствуют	7.5
Государственный регистратор				ФГИС ЕГРН
полное наименование должности		подпись		инициалы, фамилия

М.П.

Выписка из Единого государственного реестра недвижимости об объекте недвижимости
Сведения о частях земельного участка

Земельный участок			
(вид объекта недвижимости)			
Лист № __ Раздела 4.2	Всего листов раздела 4.2 :	Всего разделов: __	Всего листов выписки: __
04.06.2019 № 99/2019/264681133			
Кадастровый номер:		44:07:110902:23	

Номер точки	Координаты, м		Описание закрепления на местности	Средняя квадратическая погрешность определения координат характерных точек границы части земельного участка, м
	X	Y		
1	2	3	4	5
95	282824.49	1216430.86	данные отсутствуют	данные отсутствуют
96	282813.33	1216452.12	данные отсутствуют	данные отсутствуют
97	282800.04	1216445.14	данные отсутствуют	данные отсутствуют
98	282811.22	1216423.91	данные отсутствуют	данные отсутствуют
99	282801.86	1216358.28	данные отсутствуют	7.5
100	282791.19	1216379.78	данные отсутствуют	7.5
101	282777.76	1216373.11	данные отсутствуют	7.5
102	282788.42	1216351.62	данные отсутствуют	7.5
103	282801.86	1216358.28	данные отсутствуют	данные отсутствуют
104	282791.19	1216379.78	данные отсутствуют	данные отсутствуют
105	282777.76	1216373.11	данные отсутствуют	данные отсутствуют
106	282788.42	1216351.62	данные отсутствуют	данные отсутствуют
107	282756.93	1216416.39	данные отсутствуют	7.5
108	282767.83	1216395.01	данные отсутствуют	7.5
109	282781.2	1216401.82	данные отсутствуют	7.5
110	282770.31	1216423.2	данные отсутствуют	7.5
111	282756.93	1216416.39	данные отсутствуют	данные отсутствуют
Государственный регистратор				ФГИС ЕГРН
полное наименование должности		подпись		инициалы, фамилия

М.П.

Выписка из Единого государственного реестра недвижимости об объекте недвижимости
Сведения о частях земельного участка

Земельный участок			
(вид объекта недвижимости)			
Лист № __ Раздела 4.2	Всего листов раздела 4.2 :	Всего разделов: __	Всего листов выписки: __
04.06.2019 № 99/2019/264681133			
Кадастровый номер:		44:07:110902:23	

Номер точки	Координаты, м		Описание закрепления на местности	Средняя квадратическая погрешность определения координат характерных точек границы части земельного участка, м
	X	Y		
1	2	3	4	5
112	282767.83	1216395.01	данные отсутствуют	данные отсутствуют
113	282781.2	1216401.82	данные отсутствуют	данные отсутствуют
114	282770.31	1216423.2	данные отсутствуют	данные отсутствуют
115	282756.61	1216444.48	данные отсутствуют	7.5
116	282744.69	1216465.31	данные отсутствуют	7.5
117	282731.67	1216457.85	данные отсутствуют	7.5
118	282743.6	1216437.03	данные отсутствуют	7.5
119	282756.61	1216444.48	данные отсутствуют	данные отсутствуют
120	282744.69	1216465.31	данные отсутствуют	данные отсутствуют
121	282731.67	1216457.85	данные отсутствуют	данные отсутствуют
122	282743.6	1216437.03	данные отсутствуют	данные отсутствуют
123	282747.53	1216341.3	данные отсутствуют	7.5
124	282739.01	1216363.74	данные отсутствуют	7.5
125	282724.99	1216358.41	данные отсутствуют	7.5
126	282733.51	1216335.98	данные отсутствуют	7.5
127	282747.53	1216341.3	данные отсутствуют	данные отсутствуют
128	282739.01	1216363.74	данные отсутствуют	данные отсутствуют
Государственный регистратор				ФГИС ЕГРН
полное наименование должности		подпись		инициалы, фамилия

М.П.

Выписка из Единого государственного реестра недвижимости об объекте недвижимости
Сведения о частях земельного участка

Земельный участок			
(вид объекта недвижимости)			
Лист № __ Раздела 4.2	Всего листов раздела 4.2 :	Всего разделов: __	Всего листов выписки: __
04.06.2019 № 99/2019/264681133			
Кадастровый номер:		44:07:110902:23	

Номер точки	Координаты, м		Описание закрепления на местности	Средняя квадратическая погрешность определения координат характерных точек границы части земельного участка, м
	X	Y		
1	2	3	4	5
129	282724.99	1216358.41	данные отсутствуют	данные отсутствуют
130	282733.51	1216335.98	данные отсутствуют	данные отсутствуют
131	282729	1216383.95	данные отсутствуют	7.5
132	282720.36	1216406.34	данные отсутствуют	7.5
133	282706.37	1216400.94	данные отсутствуют	7.5
134	282715	1216378.55	данные отсутствуют	7.5
135	282729	1216383.95	данные отсутствуют	данные отсутствуют
136	282720.36	1216406.34	данные отсутствуют	данные отсутствуют
137	282706.37	1216400.94	данные отсутствуют	данные отсутствуют
138	282715	1216378.55	данные отсутствуют	данные отсутствуют
139	282712.36	1216427.99	данные отсутствуют	7.5
140	282701.24	1216449.3	данные отсутствуют	7.5
141	282688.76	1216442.69	данные отсутствуют	7.5
142	282699.88	1216421.42	данные отсутствуют	7.5
143	282712.36	1216427.99	данные отсутствуют	данные отсутствуют
144	282701.24	1216449.3	данные отсутствуют	данные отсутствуют
145	282688.76	1216442.69	данные отсутствуют	данные отсутствуют
Государственный регистратор				ФГИС ЕГРН
полное наименование должности		подпись		инициалы, фамилия

М.П.

Выписка из Единого государственного реестра недвижимости об объекте недвижимости
Сведения о частях земельного участка

Земельный участок			
(вид объекта недвижимости)			
Лист № __ Раздела 4.2	Всего листов раздела 4.2 :	Всего разделов: __	Всего листов выписки: __
04.06.2019 № 99/2019/264681133			
Кадастровый номер:		44:07:110902:23	

Номер точки	Координаты, м		Описание закрепления на местности	Средняя квадратическая погрешность определения координат характерных точек границы части земельного участка, м
	X	Y		
1	2	3	4	5
146	282699.88	1216421.42	данные отсутствуют	данные отсутствуют
147	282792.72	1216293.92	данные отсутствуют	7.5
148	282804.88	1216302.71	данные отсутствуют	7.5
149	282797.85	1216312.44	данные отсутствуют	7.5
150	282785.69	1216303.65	данные отсутствуют	7.5
151	282792.72	1216293.92	данные отсутствуют	данные отсутствуют
152	282804.88	1216302.71	данные отсутствуют	данные отсутствуют
153	282797.85	1216312.44	данные отсутствуют	данные отсутствуют
154	282785.69	1216303.65	данные отсутствуют	данные отсутствуют
155	282689.89	1216270.23	данные отсутствуют	7.5
156	282704.59	1216273.24	данные отсутствуют	7.5
157	282702.18	1216285	данные отсутствуют	7.5
158	282687.49	1216281.99	данные отсутствуют	7.5
159	282689.89	1216270.23	данные отсутствуют	данные отсутствуют
160	282704.59	1216273.24	данные отсутствуют	данные отсутствуют
161	282702.18	1216285	данные отсутствуют	данные отсутствуют
162	282687.49	1216281.99	данные отсутствуют	данные отсутствуют
Государственный регистратор				ФГИС ЕГРН
полное наименование должности		подпись		инициалы, фамилия

М.П.

Выписка из Единого государственного реестра недвижимости об объекте недвижимости
Сведения о частях земельного участка

Земельный участок			
(вид объекта недвижимости)			
Лист № __ Раздела 4.2	Всего листов раздела 4.2 :	Всего разделов: __	Всего листов выписки: __
04.06.2019 № 99/2019/264681133			
Кадастровый номер:		44:07:110902:23	

Номер точки	Координаты, м		Описание закрепления на местности	Средняя квадратическая погрешность определения координат характерных точек границы части земельного участка, м
	X	Y		
1	2	3	4	5
163	282679.38	1216327.72	данные отсутствуют	7.5
164	282693.86	1216331.62	данные отсутствуют	7.5
165	282690.74	1216343.21	данные отсутствуют	7.5
166	282676.26	1216339.31	данные отсутствуют	7.5
167	282679.38	1216327.72	данные отсутствуют	данные отсутствуют
168	282693.86	1216331.62	данные отсутствуют	данные отсутствуют
169	282690.74	1216343.21	данные отсутствуют	данные отсутствуют
170	282676.26	1216339.31	данные отсутствуют	данные отсутствуют
171	282781.55	1216257.59	данные отсутствуют	данные отсутствуют
172	282783.87	1216264.56	данные отсутствуют	2.5
173	282794.84	1216262.96	данные отсутствуют	данные отсутствуют
174	282781.55	1216257.59	данные отсутствуют	данные отсутствуют
175	282794.84	1216262.96	данные отсутствуют	данные отсутствуют
176	282783.87	1216264.56	данные отсутствуют	данные отсутствуют

Государственный регистратор		ФГИС ЕГРН
полное наименование должности	подпись	инициалы, фамилия

М.П.

Выписка из Единого государственного реестра недвижимости об объекте недвижимости
Сведения о частях земельного участка

Земельный участок			
(вид объекта недвижимости)			
Лист № __ Раздела 4.2	Всего листов раздела 4.2 :	Всего разделов: __	Всего листов выписки: __
04.06.2019 № 99/2019/264681133			
Кадастровый номер:		44:07:110902:23	

Сведения о характерных точках границы части (частей) земельного участка				
Учетный номер части: 16				
Система координат: Местная СК Энгельс				
Зона №				
Номер точки	Координаты, м		Описание закрепления на местности	Средняя квадратическая погрешность определения координат характерных точек границы части земельного участка, м
	X	Y		
1	2	3	4	5
11	283033.83	1216386.22	данные отсутствуют	7.5
12	283048.83	1216386.21	данные отсутствуют	7.5
13	283048.84	1216398.21	данные отсутствуют	7.5
14	283033.84	1216398.22	данные отсутствуют	7.5
15	283033.83	1216386.22	данные отсутствуют	данные отсутствуют
16	283048.83	1216386.21	данные отсутствуют	данные отсутствуют
17	283048.84	1216398.21	данные отсутствуют	данные отсутствуют
18	283033.84	1216398.22	данные отсутствуют	данные отсутствуют
19	283010.83	1216399.51	данные отсутствуют	7.5
20	282986.84	1216400.35	данные отсутствуют	7.5
21	282986.32	1216385.36	данные отсутствуют	7.5
22	283010.3	1216384.52	данные отсутствуют	7.5
23	283010.83	1216399.51	данные отсутствуют	данные отсутствуют
24	282986.84	1216400.35	данные отсутствуют	данные отсутствуют
25	282986.32	1216385.36	данные отсутствуют	данные отсутствуют
26	283010.3	1216384.52	данные отсутствуют	данные отсутствуют

Государственный регистратор		ФГИС ЕГРН
полное наименование должности	подпись	инициалы, фамилия

М.П.

Выписка из Единого государственного реестра недвижимости об объекте недвижимости
Сведения о частях земельного участка

Земельный участок			
(вид объекта недвижимости)			
Лист № __ Раздела 4.2	Всего листов раздела 4.2 :	Всего разделов: __	Всего листов выписки: __
04.06.2019 № 99/2019/264681133			
Кадастровый номер:		44:07:110902:23	

Номер точки	Координаты, м		Описание закрепления на местности	Средняя квадратическая погрешность определения координат характерных точек границы части земельного участка, м
	X	Y		
1	2	3	4	5
27	282950.17	1216396.19	данные отсутствуют	7.5
28	282965.17	1216396.18	данные отсутствуют	7.5
29	282965.18	1216408.18	данные отсутствуют	7.5
30	282950.18	1216408.19	данные отсутствуют	7.5
31	282950.17	1216396.19	данные отсутствуют	данные отсутствуют
32	282965.17	1216396.18	данные отсутствуют	данные отсутствуют
33	282965.18	1216408.18	данные отсутствуют	данные отсутствуют
34	282950.18	1216408.19	данные отсутствуют	данные отсутствуют
35	282919.93	1216397.08	данные отсутствуют	7.5
36	282934.93	1216397.07	данные отсутствуют	7.5
37	282934.94	1216409.07	данные отсутствуют	7.5
38	282919.94	1216409.08	данные отсутствуют	7.5
39	282919.93	1216397.08	данные отсутствуют	данные отсутствуют
40	282934.93	1216397.07	данные отсутствуют	данные отсутствуют
41	282934.94	1216409.07	данные отсутствуют	данные отсутствуют
42	282919.94	1216409.08	данные отсутствуют	данные отсутствуют
43	282899.86	1216329.23	данные отсутствуют	7.5
Государственный регистратор				ФГИС ЕГРН
полное наименование должности		подпись		инициалы, фамилия

М.П.

Выписка из Единого государственного реестра недвижимости об объекте недвижимости
Сведения о частях земельного участка

Земельный участок			
(вид объекта недвижимости)			
Лист № __ Раздела 4.2	Всего листов раздела 4.2 :	Всего разделов: __	Всего листов выписки: __
04.06.2019 № 99/2019/264681133			
Кадастровый номер:		44:07:110902:23	

Номер точки	Координаты, м		Описание закрепления на местности	Средняя квадратическая погрешность определения координат характерных точек границы части земельного участка, м
	X	Y		
1	2	3	4	5
44	282907.28	1216316.19	данные отсутствуют	7.5
45	282917.71	1216322.13	данные отсутствуют	7.5
46	282910.29	1216335.16	данные отсутствуют	7.5
47	282899.86	1216329.23	данные отсутствуют	данные отсутствуют
48	282907.28	1216316.19	данные отсутствуют	данные отсутствуют
49	282917.71	1216322.13	данные отсутствуют	данные отсутствуют
50	282910.29	1216335.16	данные отсутствуют	данные отсутствуют
51	282876.51	1216357.17	данные отсутствуют	7.5
52	282889.27	1216365.05	данные отсутствуют	7.5
53	282882.98	1216375.26	данные отсутствуют	7.5
54	282870.21	1216367.39	данные отсутствуют	7.5
55	282876.51	1216357.17	данные отсутствуют	данные отсутствуют
56	282889.27	1216365.05	данные отсутствуют	данные отсутствуют
57	282882.98	1216375.26	данные отсутствуют	данные отсутствуют
58	282870.21	1216367.39	данные отсутствуют	данные отсутствуют
59	282879	1216409.09	данные отсутствуют	7.5
60	282894	1216409.08	данные отсутствуют	7.5
Государственный регистратор				ФГИС ЕГРН
полное наименование должности		подпись		инициалы, фамилия

М.П.

Выписка из Единого государственного реестра недвижимости об объекте недвижимости
Сведения о частях земельного участка

Земельный участок			
(вид объекта недвижимости)			
Лист № __ Раздела 4.2	Всего листов раздела 4.2 :	Всего разделов: __	Всего листов выписки: __
04.06.2019 № 99/2019/264681133			
Кадастровый номер:		44:07:110902:23	

Номер точки	Координаты, м		Описание закрепления на местности	Средняя квадратическая погрешность определения координат характерных точек границы части земельного участка, м
	X	Y		
1	2	3	4	5
61	282894.01	1216421.08	данные отсутствуют	7.5
62	282879.01	1216421.09	данные отсутствуют	7.5
63	282879	1216409.09	данные отсутствуют	данные отсутствуют
64	282894	1216409.08	данные отсутствуют	данные отсутствуют
65	282894.01	1216421.08	данные отсутствуют	данные отсутствуют
66	282879.01	1216421.09	данные отсутствуют	данные отсутствуют
67	282860.55	1216465.64	данные отсутствуют	7.5
68	282875.55	1216465.63	данные отсутствуют	7.5
69	282875.56	1216477.63	данные отсутствуют	7.5
70	282860.56	1216477.64	данные отсутствуют	7.5
71	282860.55	1216465.64	данные отсутствуют	данные отсутствуют
72	282875.55	1216465.63	данные отсутствуют	данные отсутствуют
73	282875.56	1216477.63	данные отсутствуют	данные отсутствуют
74	282860.56	1216477.64	данные отсутствуют	данные отсутствуют
75	282909.26	1216503.8	данные отсутствуют	7.5
76	282885.27	1216504.64	данные отсутствуют	7.5
77	282884.75	1216489.65	данные отсутствуют	7.5
Государственный регистратор				ФГИС ЕГРН
полное наименование должности		подпись		инициалы, фамилия

М.П.

Выписка из Единого государственного реестра недвижимости об объекте недвижимости
Сведения о частях земельного участка

Земельный участок			
(вид объекта недвижимости)			
Лист № __ Раздела 4.2	Всего листов раздела 4.2 :	Всего разделов: __	Всего листов выписки: __
04.06.2019 № 99/2019/264681133			
Кадастровый номер:		44:07:110902:23	

Номер точки	Координаты, м		Описание закрепления на местности	Средняя квадратическая погрешность определения координат характерных точек границы части земельного участка, м
	X	Y		
1	2	3	4	5
78	282908.73	1216488.81	данные отсутствуют	7.5
79	282909.26	1216503.8	данные отсутствуют	данные отсутствуют
80	282885.27	1216504.64	данные отсутствуют	данные отсутствуют
81	282884.75	1216489.65	данные отсутствуют	данные отсутствуют
82	282908.73	1216488.81	данные отсутствуют	данные отсутствуют
83	282841.93	1216333.56	данные отсутствуют	7.5
84	282854.6	1216341.59	данные отсутствуют	7.5
85	282848.17	1216351.72	данные отсутствуют	7.5
86	282835.5	1216343.7	данные отсутствуют	7.5
87	282841.93	1216333.56	данные отсутствуют	данные отсутствуют
88	282854.6	1216341.59	данные отсутствуют	данные отсутствуют
89	282848.17	1216351.72	данные отсутствуют	данные отсутствуют
90	282835.5	1216343.7	данные отсутствуют	данные отсутствуют
91	282824.49	1216430.86	данные отсутствуют	7.5
92	282813.33	1216452.12	данные отсутствуют	7.5
93	282800.04	1216445.14	данные отсутствуют	7.5
94	282811.22	1216423.91	данные отсутствуют	7.5
Государственный регистратор				ФГИС ЕГРН
полное наименование должности		подпись		инициалы, фамилия

М.П.

Выписка из Единого государственного реестра недвижимости об объекте недвижимости
Сведения о частях земельного участка

Земельный участок			
(вид объекта недвижимости)			
Лист № __ Раздела 4.2	Всего листов раздела 4.2 :	Всего разделов: __	Всего листов выписки: __
04.06.2019 № 99/2019/264681133			
Кадастровый номер:		44:07:110902:23	

Номер точки	Координаты, м		Описание закрепления на местности	Средняя квадратическая погрешность определения координат характерных точек границы части земельного участка, м
	X	Y		
1	2	3	4	5
95	282824.49	1216430.86	данные отсутствуют	данные отсутствуют
96	282813.33	1216452.12	данные отсутствуют	данные отсутствуют
97	282800.04	1216445.14	данные отсутствуют	данные отсутствуют
98	282811.22	1216423.91	данные отсутствуют	данные отсутствуют
99	282801.86	1216358.28	данные отсутствуют	7.5
100	282791.19	1216379.78	данные отсутствуют	7.5
101	282777.76	1216373.11	данные отсутствуют	7.5
102	282788.42	1216351.62	данные отсутствуют	7.5
103	282801.86	1216358.28	данные отсутствуют	данные отсутствуют
104	282791.19	1216379.78	данные отсутствуют	данные отсутствуют
105	282777.76	1216373.11	данные отсутствуют	данные отсутствуют
106	282788.42	1216351.62	данные отсутствуют	данные отсутствуют
107	282756.93	1216416.39	данные отсутствуют	7.5
108	282767.83	1216395.01	данные отсутствуют	7.5
109	282781.2	1216401.82	данные отсутствуют	7.5
110	282770.31	1216423.2	данные отсутствуют	7.5
111	282756.93	1216416.39	данные отсутствуют	данные отсутствуют
Государственный регистратор				ФГИС ЕГРН
полное наименование должности		подпись		инициалы, фамилия

М.П.

Выписка из Единого государственного реестра недвижимости об объекте недвижимости
Сведения о частях земельного участка

Земельный участок			
(вид объекта недвижимости)			
Лист № __ Раздела 4.2	Всего листов раздела 4.2 :	Всего разделов: __	Всего листов выписки: __
04.06.2019 № 99/2019/264681133			
Кадастровый номер:		44:07:110902:23	

Номер точки	Координаты, м		Описание закрепления на местности	Средняя квадратическая погрешность определения координат характерных точек границы части земельного участка, м
	X	Y		
1	2	3	4	5
112	282767.83	1216395.01	данные отсутствуют	данные отсутствуют
113	282781.2	1216401.82	данные отсутствуют	данные отсутствуют
114	282770.31	1216423.2	данные отсутствуют	данные отсутствуют
115	282756.61	1216444.48	данные отсутствуют	7.5
116	282744.69	1216465.31	данные отсутствуют	7.5
117	282731.67	1216457.85	данные отсутствуют	7.5
118	282743.6	1216437.03	данные отсутствуют	7.5
119	282756.61	1216444.48	данные отсутствуют	данные отсутствуют
120	282744.69	1216465.31	данные отсутствуют	данные отсутствуют
121	282731.67	1216457.85	данные отсутствуют	данные отсутствуют
122	282743.6	1216437.03	данные отсутствуют	данные отсутствуют
123	282747.53	1216341.3	данные отсутствуют	7.5
124	282739.01	1216363.74	данные отсутствуют	7.5
125	282724.99	1216358.41	данные отсутствуют	7.5
126	282733.51	1216335.98	данные отсутствуют	7.5
127	282747.53	1216341.3	данные отсутствуют	данные отсутствуют
128	282739.01	1216363.74	данные отсутствуют	данные отсутствуют
Государственный регистратор				ФГИС ЕГРН
полное наименование должности		подпись		инициалы, фамилия

М.П.

Выписка из Единого государственного реестра недвижимости об объекте недвижимости
Сведения о частях земельного участка

Земельный участок			
(вид объекта недвижимости)			
Лист № __ Раздела 4.2	Всего листов раздела 4.2 :	Всего разделов: __	Всего листов выписки: __
04.06.2019 № 99/2019/264681133			
Кадастровый номер:		44:07:110902:23	

Номер точки	Координаты, м		Описание закрепления на местности	Средняя квадратическая погрешность определения координат характерных точек границы части земельного участка, м
	X	Y		
1	2	3	4	5
129	282724.99	1216358.41	данные отсутствуют	данные отсутствуют
130	282733.51	1216335.98	данные отсутствуют	данные отсутствуют
131	282729	1216383.95	данные отсутствуют	7.5
132	282720.36	1216406.34	данные отсутствуют	7.5
133	282706.37	1216400.94	данные отсутствуют	7.5
134	282715	1216378.55	данные отсутствуют	7.5
135	282729	1216383.95	данные отсутствуют	данные отсутствуют
136	282720.36	1216406.34	данные отсутствуют	данные отсутствуют
137	282706.37	1216400.94	данные отсутствуют	данные отсутствуют
138	282715	1216378.55	данные отсутствуют	данные отсутствуют
139	282712.36	1216427.99	данные отсутствуют	7.5
140	282701.24	1216449.3	данные отсутствуют	7.5
141	282688.76	1216442.69	данные отсутствуют	7.5
142	282699.88	1216421.42	данные отсутствуют	7.5
143	282712.36	1216427.99	данные отсутствуют	данные отсутствуют
144	282701.24	1216449.3	данные отсутствуют	данные отсутствуют
145	282688.76	1216442.69	данные отсутствуют	данные отсутствуют
Государственный регистратор				ФГИС ЕГРН
полное наименование должности		подпись		инициалы, фамилия

М.П.

Выписка из Единого государственного реестра недвижимости об объекте недвижимости
Сведения о частях земельного участка

Земельный участок			
(вид объекта недвижимости)			
Лист № __ Раздела 4.2	Всего листов раздела 4.2 :	Всего разделов: __	Всего листов выписки: __
04.06.2019 № 99/2019/264681133			
Кадастровый номер:		44:07:110902:23	

Номер точки	Координаты, м		Описание закрепления на местности	Средняя квадратическая погрешность определения координат характерных точек границы части земельного участка, м
	X	Y		
1	2	3	4	5
146	282699.88	1216421.42	данные отсутствуют	данные отсутствуют
147	282792.72	1216293.92	данные отсутствуют	7.5
148	282804.88	1216302.71	данные отсутствуют	7.5
149	282797.85	1216312.44	данные отсутствуют	7.5
150	282785.69	1216303.65	данные отсутствуют	7.5
151	282792.72	1216293.92	данные отсутствуют	данные отсутствуют
152	282804.88	1216302.71	данные отсутствуют	данные отсутствуют
153	282797.85	1216312.44	данные отсутствуют	данные отсутствуют
154	282785.69	1216303.65	данные отсутствуют	данные отсутствуют
155	282689.89	1216270.23	данные отсутствуют	7.5
156	282704.59	1216273.24	данные отсутствуют	7.5
157	282702.18	1216285	данные отсутствуют	7.5
158	282687.49	1216281.99	данные отсутствуют	7.5
159	282689.89	1216270.23	данные отсутствуют	данные отсутствуют
160	282704.59	1216273.24	данные отсутствуют	данные отсутствуют
161	282702.18	1216285	данные отсутствуют	данные отсутствуют
162	282687.49	1216281.99	данные отсутствуют	данные отсутствуют
Государственный регистратор				ФГИС ЕГРН
полное наименование должности		подпись		инициалы, фамилия

М.П.

Выписка из Единого государственного реестра недвижимости об объекте недвижимости
Сведения о частях земельного участка

Земельный участок			
(вид объекта недвижимости)			
Лист № __ Раздела 4.2	Всего листов раздела 4.2 :	Всего разделов: __	Всего листов выписки: __
04.06.2019 № 99/2019/264681133			
Кадастровый номер:		44:07:110902:23	

Номер точки	Координаты, м		Описание закрепления на местности	Средняя квадратическая погрешность определения координат характерных точек границы части земельного участка, м
	X	Y		
1	2	3	4	5
163	282679.38	1216327.72	данные отсутствуют	7.5
164	282693.86	1216331.62	данные отсутствуют	7.5
165	282690.74	1216343.21	данные отсутствуют	7.5
166	282676.26	1216339.31	данные отсутствуют	7.5
167	282679.38	1216327.72	данные отсутствуют	данные отсутствуют
168	282693.86	1216331.62	данные отсутствуют	данные отсутствуют
169	282690.74	1216343.21	данные отсутствуют	данные отсутствуют
170	282676.26	1216339.31	данные отсутствуют	данные отсутствуют
171	282781.55	1216257.59	данные отсутствуют	данные отсутствуют
172	282783.87	1216264.56	данные отсутствуют	2.5
173	282794.84	1216262.96	данные отсутствуют	данные отсутствуют
174	282781.55	1216257.59	данные отсутствуют	данные отсутствуют
175	282794.84	1216262.96	данные отсутствуют	данные отсутствуют
176	282783.87	1216264.56	данные отсутствуют	данные отсутствуют

Государственный регистратор		ФГИС ЕГРН
полное наименование должности	подпись	инициалы, фамилия

М.П.

Выписка из Единого государственного реестра недвижимости об объекте недвижимости
Сведения о частях земельного участка

Земельный участок			
(вид объекта недвижимости)			
Лист № __ Раздела 4.2	Всего листов раздела 4.2 :	Всего разделов: __	Всего листов выписки: __
04.06.2019 № 99/2019/264681133			
Кадастровый номер:		44:07:110902:23	

Сведения о характерных точках границы части (частей) земельного участка				
Учетный номер части: 17				
Система координат: МСК-44				
Зона №				
Номер точки	Координаты, м		Описание закрепления на местности	Средняя квадратическая погрешность определения координат характерных точек границы части земельного участка, м
	X	Y		
1	2	3	4	5
11	283033.83	1216386.22	данные отсутствуют	7.5
12	283048.83	1216386.21	данные отсутствуют	7.5
13	283048.84	1216398.21	данные отсутствуют	7.5
14	283033.84	1216398.22	данные отсутствуют	7.5
15	283033.83	1216386.22	данные отсутствуют	данные отсутствуют
16	283048.83	1216386.21	данные отсутствуют	данные отсутствуют
17	283048.84	1216398.21	данные отсутствуют	данные отсутствуют
18	283033.84	1216398.22	данные отсутствуют	данные отсутствуют
19	283010.83	1216399.51	данные отсутствуют	7.5
20	282986.84	1216400.35	данные отсутствуют	7.5
21	282986.32	1216385.36	данные отсутствуют	7.5
22	283010.3	1216384.52	данные отсутствуют	7.5
23	283010.83	1216399.51	данные отсутствуют	данные отсутствуют
24	282986.84	1216400.35	данные отсутствуют	данные отсутствуют
25	282986.32	1216385.36	данные отсутствуют	данные отсутствуют
26	283010.3	1216384.52	данные отсутствуют	данные отсутствуют

Государственный регистратор		ФГИС ЕГРН
полное наименование должности	подпись	инициалы, фамилия

М.П.

Выписка из Единого государственного реестра недвижимости об объекте недвижимости
Сведения о частях земельного участка

Земельный участок			
(вид объекта недвижимости)			
Лист № __ Раздела 4.2	Всего листов раздела 4.2 :	Всего разделов: __	Всего листов выписки: __
04.06.2019 № 99/2019/264681133			
Кадастровый номер:		44:07:110902:23	

Номер точки	Координаты, м		Описание закрепления на местности	Средняя квадратическая погрешность определения координат характерных точек границы части земельного участка, м
	X	Y		
1	2	3	4	5
27	282950.17	1216396.19	данные отсутствуют	7.5
28	282965.17	1216396.18	данные отсутствуют	7.5
29	282965.18	1216408.18	данные отсутствуют	7.5
30	282950.18	1216408.19	данные отсутствуют	7.5
31	282950.17	1216396.19	данные отсутствуют	данные отсутствуют
32	282965.17	1216396.18	данные отсутствуют	данные отсутствуют
33	282965.18	1216408.18	данные отсутствуют	данные отсутствуют
34	282950.18	1216408.19	данные отсутствуют	данные отсутствуют
35	282919.93	1216397.08	данные отсутствуют	7.5
36	282934.93	1216397.07	данные отсутствуют	7.5
37	282934.94	1216409.07	данные отсутствуют	7.5
38	282919.94	1216409.08	данные отсутствуют	7.5
39	282919.93	1216397.08	данные отсутствуют	данные отсутствуют
40	282934.93	1216397.07	данные отсутствуют	данные отсутствуют
41	282934.94	1216409.07	данные отсутствуют	данные отсутствуют
42	282919.94	1216409.08	данные отсутствуют	данные отсутствуют
43	282899.86	1216329.23	данные отсутствуют	7.5
Государственный регистратор				ФГИС ЕГРН
полное наименование должности		подпись		инициалы, фамилия

М.П.

Выписка из Единого государственного реестра недвижимости об объекте недвижимости
Сведения о частях земельного участка

Земельный участок			
(вид объекта недвижимости)			
Лист № __ Раздела 4.2	Всего листов раздела 4.2 :	Всего разделов: __	Всего листов выписки: __
04.06.2019 № 99/2019/264681133			
Кадастровый номер:		44:07:110902:23	

Номер точки	Координаты, м		Описание закрепления на местности	Средняя квадратическая погрешность определения координат характерных точек границы части земельного участка, м
	X	Y		
1	2	3	4	5
44	282907.28	1216316.19	данные отсутствуют	7.5
45	282917.71	1216322.13	данные отсутствуют	7.5
46	282910.29	1216335.16	данные отсутствуют	7.5
47	282899.86	1216329.23	данные отсутствуют	данные отсутствуют
48	282907.28	1216316.19	данные отсутствуют	данные отсутствуют
49	282917.71	1216322.13	данные отсутствуют	данные отсутствуют
50	282910.29	1216335.16	данные отсутствуют	данные отсутствуют
51	282876.51	1216357.17	данные отсутствуют	7.5
52	282889.27	1216365.05	данные отсутствуют	7.5
53	282882.98	1216375.26	данные отсутствуют	7.5
54	282870.21	1216367.39	данные отсутствуют	7.5
55	282876.51	1216357.17	данные отсутствуют	данные отсутствуют
56	282889.27	1216365.05	данные отсутствуют	данные отсутствуют
57	282882.98	1216375.26	данные отсутствуют	данные отсутствуют
58	282870.21	1216367.39	данные отсутствуют	данные отсутствуют
59	282879	1216409.09	данные отсутствуют	7.5
60	282894	1216409.08	данные отсутствуют	7.5
Государственный регистратор				ФГИС ЕГРН
полное наименование должности		подпись		инициалы, фамилия

М.П.

Выписка из Единого государственного реестра недвижимости об объекте недвижимости
Сведения о частях земельного участка

Земельный участок			
(вид объекта недвижимости)			
Лист № __ Раздела 4.2	Всего листов раздела 4.2 :	Всего разделов: __	Всего листов выписки: __
04.06.2019 № 99/2019/264681133			
Кадастровый номер:		44:07:110902:23	

Номер точки	Координаты, м		Описание закрепления на местности	Средняя квадратическая погрешность определения координат характерных точек границы части земельного участка, м
	X	Y		
1	2	3	4	5
61	282894.01	1216421.08	данные отсутствуют	7.5
62	282879.01	1216421.09	данные отсутствуют	7.5
63	282879	1216409.09	данные отсутствуют	данные отсутствуют
64	282894	1216409.08	данные отсутствуют	данные отсутствуют
65	282894.01	1216421.08	данные отсутствуют	данные отсутствуют
66	282879.01	1216421.09	данные отсутствуют	данные отсутствуют
67	282860.55	1216465.64	данные отсутствуют	7.5
68	282875.55	1216465.63	данные отсутствуют	7.5
69	282875.56	1216477.63	данные отсутствуют	7.5
70	282860.56	1216477.64	данные отсутствуют	7.5
71	282860.55	1216465.64	данные отсутствуют	данные отсутствуют
72	282875.55	1216465.63	данные отсутствуют	данные отсутствуют
73	282875.56	1216477.63	данные отсутствуют	данные отсутствуют
74	282860.56	1216477.64	данные отсутствуют	данные отсутствуют
75	282909.26	1216503.8	данные отсутствуют	7.5
76	282885.27	1216504.64	данные отсутствуют	7.5
77	282884.75	1216489.65	данные отсутствуют	7.5
Государственный регистратор				ФГИС ЕГРН
полное наименование должности		подпись		инициалы, фамилия

М.П.

Выписка из Единого государственного реестра недвижимости об объекте недвижимости
Сведения о частях земельного участка

Земельный участок			
(вид объекта недвижимости)			
Лист № __ Раздела 4.2	Всего листов раздела 4.2 :	Всего разделов: __	Всего листов выписки: __
04.06.2019 № 99/2019/264681133			
Кадастровый номер:		44:07:110902:23	

Номер точки	Координаты, м		Описание закрепления на местности	Средняя квадратическая погрешность определения координат характерных точек границы части земельного участка, м
	X	Y		
1	2	3	4	5
78	282908.73	1216488.81	данные отсутствуют	7.5
79	282909.26	1216503.8	данные отсутствуют	данные отсутствуют
80	282885.27	1216504.64	данные отсутствуют	данные отсутствуют
81	282884.75	1216489.65	данные отсутствуют	данные отсутствуют
82	282908.73	1216488.81	данные отсутствуют	данные отсутствуют
83	282841.93	1216333.56	данные отсутствуют	7.5
84	282854.6	1216341.59	данные отсутствуют	7.5
85	282848.17	1216351.72	данные отсутствуют	7.5
86	282835.5	1216343.7	данные отсутствуют	7.5
87	282841.93	1216333.56	данные отсутствуют	данные отсутствуют
88	282854.6	1216341.59	данные отсутствуют	данные отсутствуют
89	282848.17	1216351.72	данные отсутствуют	данные отсутствуют
90	282835.5	1216343.7	данные отсутствуют	данные отсутствуют
91	282824.49	1216430.86	данные отсутствуют	7.5
92	282813.33	1216452.12	данные отсутствуют	7.5
93	282800.04	1216445.14	данные отсутствуют	7.5
94	282811.22	1216423.91	данные отсутствуют	7.5
Государственный регистратор				ФГИС ЕГРН
полное наименование должности		подпись		инициалы, фамилия

М.П.

Выписка из Единого государственного реестра недвижимости об объекте недвижимости

Сведения о частях земельного участка

Земельный участок			
(вид объекта недвижимости)			
Лист № __ Раздела 4.2	Всего листов раздела 4.2 :	Всего разделов: __	Всего листов выписки: __
04.06.2019 № 99/2019/264681133			
Кадастровый номер:		44:07:110902:23	

Номер точки	Координаты, м		Описание закрепления на местности	Средняя квадратическая погрешность определения координат характерных точек границы части земельного участка, м
	X	Y		
1	2	3	4	5
95	282824.49	1216430.86	данные отсутствуют	данные отсутствуют
96	282813.33	1216452.12	данные отсутствуют	данные отсутствуют
97	282800.04	1216445.14	данные отсутствуют	данные отсутствуют
98	282811.22	1216423.91	данные отсутствуют	данные отсутствуют
99	282801.86	1216358.28	данные отсутствуют	7.5
100	282791.19	1216379.78	данные отсутствуют	7.5
101	282777.76	1216373.11	данные отсутствуют	7.5
102	282788.42	1216351.62	данные отсутствуют	7.5
103	282801.86	1216358.28	данные отсутствуют	данные отсутствуют
104	282791.19	1216379.78	данные отсутствуют	данные отсутствуют
105	282777.76	1216373.11	данные отсутствуют	данные отсутствуют
106	282788.42	1216351.62	данные отсутствуют	данные отсутствуют
107	282756.93	1216416.39	данные отсутствуют	7.5
108	282767.83	1216395.01	данные отсутствуют	7.5
109	282781.2	1216401.82	данные отсутствуют	7.5
110	282770.31	1216423.2	данные отсутствуют	7.5
111	282756.93	1216416.39	данные отсутствуют	данные отсутствуют
Государственный регистратор				ФГИС ЕГРН
полное наименование должности		подпись		инициалы, фамилия

М.П.

Выписка из Единого государственного реестра недвижимости об объекте недвижимости

Сведения о частях земельного участка

Земельный участок			
(вид объекта недвижимости)			
Лист № __ Раздела 4.2	Всего листов раздела 4.2 :	Всего разделов: __	Всего листов выписки: __
04.06.2019 № 99/2019/264681133			
Кадастровый номер:		44:07:110902:23	

Номер точки	Координаты, м		Описание закрепления на местности	Средняя квадратическая погрешность определения координат характерных точек границы части земельного участка, м
	X	Y		
1	2	3	4	5
112	282767.83	1216395.01	данные отсутствуют	данные отсутствуют
113	282781.2	1216401.82	данные отсутствуют	данные отсутствуют
114	282770.31	1216423.2	данные отсутствуют	данные отсутствуют
115	282756.61	1216444.48	данные отсутствуют	7.5
116	282744.69	1216465.31	данные отсутствуют	7.5
117	282731.67	1216457.85	данные отсутствуют	7.5
118	282743.6	1216437.03	данные отсутствуют	7.5
119	282756.61	1216444.48	данные отсутствуют	данные отсутствуют
120	282744.69	1216465.31	данные отсутствуют	данные отсутствуют
121	282731.67	1216457.85	данные отсутствуют	данные отсутствуют
122	282743.6	1216437.03	данные отсутствуют	данные отсутствуют
123	282747.53	1216341.3	данные отсутствуют	7.5
124	282739.01	1216363.74	данные отсутствуют	7.5
125	282724.99	1216358.41	данные отсутствуют	7.5
126	282733.51	1216335.98	данные отсутствуют	7.5
127	282747.53	1216341.3	данные отсутствуют	данные отсутствуют
128	282739.01	1216363.74	данные отсутствуют	данные отсутствуют
Государственный регистратор				ФГИС ЕГРН
полное наименование должности		подпись		инициалы, фамилия

М.П.

Выписка из Единого государственного реестра недвижимости об объекте недвижимости
Сведения о частях земельного участка

Земельный участок			
(вид объекта недвижимости)			
Лист № __ Раздела 4.2	Всего листов раздела 4.2 :	Всего разделов: __	Всего листов выписки: __
04.06.2019 № 99/2019/264681133			
Кадастровый номер:		44:07:110902:23	

Номер точки	Координаты, м		Описание закрепления на местности	Средняя квадратическая погрешность определения координат характерных точек границы части земельного участка, м
	X	Y		
1	2	3	4	5
129	282724.99	1216358.41	данные отсутствуют	данные отсутствуют
130	282733.51	1216335.98	данные отсутствуют	данные отсутствуют
131	282729	1216383.95	данные отсутствуют	7.5
132	282720.36	1216406.34	данные отсутствуют	7.5
133	282706.37	1216400.94	данные отсутствуют	7.5
134	282715	1216378.55	данные отсутствуют	7.5
135	282729	1216383.95	данные отсутствуют	данные отсутствуют
136	282720.36	1216406.34	данные отсутствуют	данные отсутствуют
137	282706.37	1216400.94	данные отсутствуют	данные отсутствуют
138	282715	1216378.55	данные отсутствуют	данные отсутствуют
139	282712.36	1216427.99	данные отсутствуют	7.5
140	282701.24	1216449.3	данные отсутствуют	7.5
141	282688.76	1216442.69	данные отсутствуют	7.5
142	282699.88	1216421.42	данные отсутствуют	7.5
143	282712.36	1216427.99	данные отсутствуют	данные отсутствуют
144	282701.24	1216449.3	данные отсутствуют	данные отсутствуют
145	282688.76	1216442.69	данные отсутствуют	данные отсутствуют
Государственный регистратор				ФГИС ЕГРН
полное наименование должности		подпись		инициалы, фамилия

М.П.

Выписка из Единого государственного реестра недвижимости об объекте недвижимости
Сведения о частях земельного участка

Земельный участок			
(вид объекта недвижимости)			
Лист № __ Раздела 4.2	Всего листов раздела 4.2 :	Всего разделов: __	Всего листов выписки: __
04.06.2019 № 99/2019/264681133			
Кадастровый номер:		44:07:110902:23	

Номер точки	Координаты, м		Описание закрепления на местности	Средняя квадратическая погрешность определения координат характерных точек границы части земельного участка, м
	X	Y		
1	2	3	4	5
146	282699.88	1216421.42	данные отсутствуют	данные отсутствуют
147	282792.72	1216293.92	данные отсутствуют	7.5
148	282804.88	1216302.71	данные отсутствуют	7.5
149	282797.85	1216312.44	данные отсутствуют	7.5
150	282785.69	1216303.65	данные отсутствуют	7.5
151	282792.72	1216293.92	данные отсутствуют	данные отсутствуют
152	282804.88	1216302.71	данные отсутствуют	данные отсутствуют
153	282797.85	1216312.44	данные отсутствуют	данные отсутствуют
154	282785.69	1216303.65	данные отсутствуют	данные отсутствуют
155	282689.89	1216270.23	данные отсутствуют	7.5
156	282704.59	1216273.24	данные отсутствуют	7.5
157	282702.18	1216285	данные отсутствуют	7.5
158	282687.49	1216281.99	данные отсутствуют	7.5
159	282689.89	1216270.23	данные отсутствуют	данные отсутствуют
160	282704.59	1216273.24	данные отсутствуют	данные отсутствуют
161	282702.18	1216285	данные отсутствуют	данные отсутствуют
162	282687.49	1216281.99	данные отсутствуют	данные отсутствуют
Государственный регистратор				ФГИС ЕГРН
полное наименование должности		подпись		инициалы, фамилия

М.П.

Выписка из Единого государственного реестра недвижимости об объекте недвижимости
Сведения о частях земельного участка

Земельный участок			
(вид объекта недвижимости)			
Лист № __ Раздела 4.2	Всего листов раздела 4.2 :	Всего разделов: __	Всего листов выписки: __
04.06.2019 № 99/2019/264681133			
Кадастровый номер:		44:07:110902:23	

Номер точки	Координаты, м		Описание закрепления на местности	Средняя квадратическая погрешность определения координат характерных точек границы части земельного участка, м
	X	Y		
1	2	3	4	5
163	282679.38	1216327.72	данные отсутствуют	7.5
164	282693.86	1216331.62	данные отсутствуют	7.5
165	282690.74	1216343.21	данные отсутствуют	7.5
166	282676.26	1216339.31	данные отсутствуют	7.5
167	282679.38	1216327.72	данные отсутствуют	данные отсутствуют
168	282693.86	1216331.62	данные отсутствуют	данные отсутствуют
169	282690.74	1216343.21	данные отсутствуют	данные отсутствуют
170	282676.26	1216339.31	данные отсутствуют	данные отсутствуют
171	282781.55	1216257.59	данные отсутствуют	данные отсутствуют
172	282783.87	1216264.56	данные отсутствуют	2.5
173	282794.84	1216262.96	данные отсутствуют	данные отсутствуют
174	282781.55	1216257.59	данные отсутствуют	данные отсутствуют
175	282794.84	1216262.96	данные отсутствуют	данные отсутствуют
176	282783.87	1216264.56	данные отсутствуют	данные отсутствуют

Государственный регистратор		ФГИС ЕГРН
полное наименование должности	подпись	инициалы, фамилия

М.П.

Выписка из Единого государственного реестра недвижимости об объекте недвижимости
Сведения о частях земельного участка

Земельный участок			
(вид объекта недвижимости)			
Лист № __ Раздела 4.2	Всего листов раздела 4.2 :	Всего разделов: __	Всего листов выписки: __
04.06.2019 № 99/2019/264681133			
Кадастровый номер:		44:07:110902:23	

Сведения о характерных точках границы части (частей) земельного участка				
Учетный номер части: 17				
Система координат: Местная СК Энгельс				
Зона №				
Номер точки	Координаты, м		Описание закрепления на местности	Средняя квадратическая погрешность определения координат характерных точек границы части земельного участка, м
	X	Y		
1	2	3	4	5
11	283033.83	1216386.22	данные отсутствуют	7.5
12	283048.83	1216386.21	данные отсутствуют	7.5
13	283048.84	1216398.21	данные отсутствуют	7.5
14	283033.84	1216398.22	данные отсутствуют	7.5
15	283033.83	1216386.22	данные отсутствуют	данные отсутствуют
16	283048.83	1216386.21	данные отсутствуют	данные отсутствуют
17	283048.84	1216398.21	данные отсутствуют	данные отсутствуют
18	283033.84	1216398.22	данные отсутствуют	данные отсутствуют
19	283010.83	1216399.51	данные отсутствуют	7.5
20	282986.84	1216400.35	данные отсутствуют	7.5
21	282986.32	1216385.36	данные отсутствуют	7.5
22	283010.3	1216384.52	данные отсутствуют	7.5
23	283010.83	1216399.51	данные отсутствуют	данные отсутствуют
24	282986.84	1216400.35	данные отсутствуют	данные отсутствуют
25	282986.32	1216385.36	данные отсутствуют	данные отсутствуют
26	283010.3	1216384.52	данные отсутствуют	данные отсутствуют

Государственный регистратор		ФГИС ЕГРН
полное наименование должности	подпись	инициалы, фамилия

М.П.

Выписка из Единого государственного реестра недвижимости об объекте недвижимости
Сведения о частях земельного участка

Земельный участок			
(вид объекта недвижимости)			
Лист № __ Раздела 4.2	Всего листов раздела 4.2 :	Всего разделов: __	Всего листов выписки: __
04.06.2019 № 99/2019/264681133			
Кадастровый номер:		44:07:110902:23	

Номер точки	Координаты, м		Описание закрепления на местности	Средняя квадратическая погрешность определения координат характерных точек границы части земельного участка, м
	X	Y		
1	2	3	4	5
27	282950.17	1216396.19	данные отсутствуют	7.5
28	282965.17	1216396.18	данные отсутствуют	7.5
29	282965.18	1216408.18	данные отсутствуют	7.5
30	282950.18	1216408.19	данные отсутствуют	7.5
31	282950.17	1216396.19	данные отсутствуют	данные отсутствуют
32	282965.17	1216396.18	данные отсутствуют	данные отсутствуют
33	282965.18	1216408.18	данные отсутствуют	данные отсутствуют
34	282950.18	1216408.19	данные отсутствуют	данные отсутствуют
35	282919.93	1216397.08	данные отсутствуют	7.5
36	282934.93	1216397.07	данные отсутствуют	7.5
37	282934.94	1216409.07	данные отсутствуют	7.5
38	282919.94	1216409.08	данные отсутствуют	7.5
39	282919.93	1216397.08	данные отсутствуют	данные отсутствуют
40	282934.93	1216397.07	данные отсутствуют	данные отсутствуют
41	282934.94	1216409.07	данные отсутствуют	данные отсутствуют
42	282919.94	1216409.08	данные отсутствуют	данные отсутствуют
43	282899.86	1216329.23	данные отсутствуют	7.5
Государственный регистратор				ФГИС ЕГРН
полное наименование должности		подпись		инициалы, фамилия

М.П.

Выписка из Единого государственного реестра недвижимости об объекте недвижимости
Сведения о частях земельного участка

Земельный участок			
(вид объекта недвижимости)			
Лист № __ Раздела 4.2	Всего листов раздела 4.2 :	Всего разделов: __	Всего листов выписки: __
04.06.2019 № 99/2019/264681133			
Кадастровый номер:		44:07:110902:23	

Номер точки	Координаты, м		Описание закрепления на местности	Средняя квадратическая погрешность определения координат характерных точек границы части земельного участка, м
	X	Y		
1	2	3	4	5
44	282907.28	1216316.19	данные отсутствуют	7.5
45	282917.71	1216322.13	данные отсутствуют	7.5
46	282910.29	1216335.16	данные отсутствуют	7.5
47	282899.86	1216329.23	данные отсутствуют	данные отсутствуют
48	282907.28	1216316.19	данные отсутствуют	данные отсутствуют
49	282917.71	1216322.13	данные отсутствуют	данные отсутствуют
50	282910.29	1216335.16	данные отсутствуют	данные отсутствуют
51	282876.51	1216357.17	данные отсутствуют	7.5
52	282889.27	1216365.05	данные отсутствуют	7.5
53	282882.98	1216375.26	данные отсутствуют	7.5
54	282870.21	1216367.39	данные отсутствуют	7.5
55	282876.51	1216357.17	данные отсутствуют	данные отсутствуют
56	282889.27	1216365.05	данные отсутствуют	данные отсутствуют
57	282882.98	1216375.26	данные отсутствуют	данные отсутствуют
58	282870.21	1216367.39	данные отсутствуют	данные отсутствуют
59	282879	1216409.09	данные отсутствуют	7.5
60	282894	1216409.08	данные отсутствуют	7.5
Государственный регистратор				ФГИС ЕГРН
полное наименование должности		подпись		инициалы, фамилия

М.П.

Выписка из Единого государственного реестра недвижимости об объекте недвижимости

Сведения о частях земельного участка

Земельный участок			
(вид объекта недвижимости)			
Лист № __ Раздела 4.2	Всего листов раздела 4.2 :	Всего разделов: __	Всего листов выписки: __
04.06.2019 № 99/2019/264681133			
Кадастровый номер:		44:07:110902:23	

Номер точки	Координаты, м		Описание закрепления на местности	Средняя квадратическая погрешность определения координат характерных точек границы части земельного участка, м
	X	Y		
1	2	3	4	5
61	282894.01	1216421.08	данные отсутствуют	7.5
62	282879.01	1216421.09	данные отсутствуют	7.5
63	282879	1216409.09	данные отсутствуют	данные отсутствуют
64	282894	1216409.08	данные отсутствуют	данные отсутствуют
65	282894.01	1216421.08	данные отсутствуют	данные отсутствуют
66	282879.01	1216421.09	данные отсутствуют	данные отсутствуют
67	282860.55	1216465.64	данные отсутствуют	7.5
68	282875.55	1216465.63	данные отсутствуют	7.5
69	282875.56	1216477.63	данные отсутствуют	7.5
70	282860.56	1216477.64	данные отсутствуют	7.5
71	282860.55	1216465.64	данные отсутствуют	данные отсутствуют
72	282875.55	1216465.63	данные отсутствуют	данные отсутствуют
73	282875.56	1216477.63	данные отсутствуют	данные отсутствуют
74	282860.56	1216477.64	данные отсутствуют	данные отсутствуют
75	282909.26	1216503.8	данные отсутствуют	7.5
76	282885.27	1216504.64	данные отсутствуют	7.5
77	282884.75	1216489.65	данные отсутствуют	7.5
Государственный регистратор				ФГИС ЕГРН
полное наименование должности		подпись		инициалы, фамилия

М.П.

Выписка из Единого государственного реестра недвижимости об объекте недвижимости

Сведения о частях земельного участка

Земельный участок			
(вид объекта недвижимости)			
Лист № __ Раздела 4.2	Всего листов раздела 4.2 :	Всего разделов: __	Всего листов выписки: __
04.06.2019 № 99/2019/264681133			
Кадастровый номер:		44:07:110902:23	

Номер точки	Координаты, м		Описание закрепления на местности	Средняя квадратическая погрешность определения координат характерных точек границы части земельного участка, м
	X	Y		
1	2	3	4	5
78	282908.73	1216488.81	данные отсутствуют	7.5
79	282909.26	1216503.8	данные отсутствуют	данные отсутствуют
80	282885.27	1216504.64	данные отсутствуют	данные отсутствуют
81	282884.75	1216489.65	данные отсутствуют	данные отсутствуют
82	282908.73	1216488.81	данные отсутствуют	данные отсутствуют
83	282841.93	1216333.56	данные отсутствуют	7.5
84	282854.6	1216341.59	данные отсутствуют	7.5
85	282848.17	1216351.72	данные отсутствуют	7.5
86	282835.5	1216343.7	данные отсутствуют	7.5
87	282841.93	1216333.56	данные отсутствуют	данные отсутствуют
88	282854.6	1216341.59	данные отсутствуют	данные отсутствуют
89	282848.17	1216351.72	данные отсутствуют	данные отсутствуют
90	282835.5	1216343.7	данные отсутствуют	данные отсутствуют
91	282824.49	1216430.86	данные отсутствуют	7.5
92	282813.33	1216452.12	данные отсутствуют	7.5
93	282800.04	1216445.14	данные отсутствуют	7.5
94	282811.22	1216423.91	данные отсутствуют	7.5
Государственный регистратор				ФГИС ЕГРН
полное наименование должности		подпись		инициалы, фамилия

М.П.

Выписка из Единого государственного реестра недвижимости об объекте недвижимости
Сведения о частях земельного участка

Земельный участок			
(вид объекта недвижимости)			
Лист № __ Раздела 4.2	Всего листов раздела 4.2 :	Всего разделов: __	Всего листов выписки: __
04.06.2019 № 99/2019/264681133			
Кадастровый номер:		44:07:110902:23	

Номер точки	Координаты, м		Описание закрепления на местности	Средняя квадратическая погрешность определения координат характерных точек границы части земельного участка, м
	X	Y		
1	2	3	4	5
95	282824.49	1216430.86	данные отсутствуют	данные отсутствуют
96	282813.33	1216452.12	данные отсутствуют	данные отсутствуют
97	282800.04	1216445.14	данные отсутствуют	данные отсутствуют
98	282811.22	1216423.91	данные отсутствуют	данные отсутствуют
99	282801.86	1216358.28	данные отсутствуют	7.5
100	282791.19	1216379.78	данные отсутствуют	7.5
101	282777.76	1216373.11	данные отсутствуют	7.5
102	282788.42	1216351.62	данные отсутствуют	7.5
103	282801.86	1216358.28	данные отсутствуют	данные отсутствуют
104	282791.19	1216379.78	данные отсутствуют	данные отсутствуют
105	282777.76	1216373.11	данные отсутствуют	данные отсутствуют
106	282788.42	1216351.62	данные отсутствуют	данные отсутствуют
107	282756.93	1216416.39	данные отсутствуют	7.5
108	282767.83	1216395.01	данные отсутствуют	7.5
109	282781.2	1216401.82	данные отсутствуют	7.5
110	282770.31	1216423.2	данные отсутствуют	7.5
111	282756.93	1216416.39	данные отсутствуют	данные отсутствуют
Государственный регистратор				ФГИС ЕГРН
полное наименование должности		подпись		инициалы, фамилия

М.П.

Выписка из Единого государственного реестра недвижимости об объекте недвижимости
Сведения о частях земельного участка

Земельный участок			
(вид объекта недвижимости)			
Лист № __ Раздела 4.2	Всего листов раздела 4.2 :	Всего разделов: __	Всего листов выписки: __
04.06.2019 № 99/2019/264681133			
Кадастровый номер:		44:07:110902:23	

Номер точки	Координаты, м		Описание закрепления на местности	Средняя квадратическая погрешность определения координат характерных точек границы части земельного участка, м
	X	Y		
1	2	3	4	5
112	282767.83	1216395.01	данные отсутствуют	данные отсутствуют
113	282781.2	1216401.82	данные отсутствуют	данные отсутствуют
114	282770.31	1216423.2	данные отсутствуют	данные отсутствуют
115	282756.61	1216444.48	данные отсутствуют	7.5
116	282744.69	1216465.31	данные отсутствуют	7.5
117	282731.67	1216457.85	данные отсутствуют	7.5
118	282743.6	1216437.03	данные отсутствуют	7.5
119	282756.61	1216444.48	данные отсутствуют	данные отсутствуют
120	282744.69	1216465.31	данные отсутствуют	данные отсутствуют
121	282731.67	1216457.85	данные отсутствуют	данные отсутствуют
122	282743.6	1216437.03	данные отсутствуют	данные отсутствуют
123	282747.53	1216341.3	данные отсутствуют	7.5
124	282739.01	1216363.74	данные отсутствуют	7.5
125	282724.99	1216358.41	данные отсутствуют	7.5
126	282733.51	1216335.98	данные отсутствуют	7.5
127	282747.53	1216341.3	данные отсутствуют	данные отсутствуют
128	282739.01	1216363.74	данные отсутствуют	данные отсутствуют
Государственный регистратор				ФГИС ЕГРН
полное наименование должности		подпись		инициалы, фамилия

М.П.

Выписка из Единого государственного реестра недвижимости об объекте недвижимости
Сведения о частях земельного участка

Земельный участок			
(вид объекта недвижимости)			
Лист № __ Раздела 4.2	Всего листов раздела 4.2 :	Всего разделов: __	Всего листов выписки: __
04.06.2019 № 99/2019/264681133			
Кадастровый номер:		44:07:110902:23	

Номер точки	Координаты, м		Описание закрепления на местности	Средняя квадратическая погрешность определения координат характерных точек границы части земельного участка, м
	X	Y		
1	2	3	4	5
129	282724.99	1216358.41	данные отсутствуют	данные отсутствуют
130	282733.51	1216335.98	данные отсутствуют	данные отсутствуют
131	282729	1216383.95	данные отсутствуют	7.5
132	282720.36	1216406.34	данные отсутствуют	7.5
133	282706.37	1216400.94	данные отсутствуют	7.5
134	282715	1216378.55	данные отсутствуют	7.5
135	282729	1216383.95	данные отсутствуют	данные отсутствуют
136	282720.36	1216406.34	данные отсутствуют	данные отсутствуют
137	282706.37	1216400.94	данные отсутствуют	данные отсутствуют
138	282715	1216378.55	данные отсутствуют	данные отсутствуют
139	282712.36	1216427.99	данные отсутствуют	7.5
140	282701.24	1216449.3	данные отсутствуют	7.5
141	282688.76	1216442.69	данные отсутствуют	7.5
142	282699.88	1216421.42	данные отсутствуют	7.5
143	282712.36	1216427.99	данные отсутствуют	данные отсутствуют
144	282701.24	1216449.3	данные отсутствуют	данные отсутствуют
145	282688.76	1216442.69	данные отсутствуют	данные отсутствуют
Государственный регистратор				ФГИС ЕГРН
полное наименование должности		подпись		инициалы, фамилия

М.П.

Выписка из Единого государственного реестра недвижимости об объекте недвижимости
Сведения о частях земельного участка

Земельный участок			
(вид объекта недвижимости)			
Лист № __ Раздела 4.2	Всего листов раздела 4.2 :	Всего разделов: __	Всего листов выписки: __
04.06.2019 № 99/2019/264681133			
Кадастровый номер:		44:07:110902:23	

Номер точки	Координаты, м		Описание закрепления на местности	Средняя квадратическая погрешность определения координат характерных точек границы части земельного участка, м
	X	Y		
1	2	3	4	5
146	282699.88	1216421.42	данные отсутствуют	данные отсутствуют
147	282792.72	1216293.92	данные отсутствуют	7.5
148	282804.88	1216302.71	данные отсутствуют	7.5
149	282797.85	1216312.44	данные отсутствуют	7.5
150	282785.69	1216303.65	данные отсутствуют	7.5
151	282792.72	1216293.92	данные отсутствуют	данные отсутствуют
152	282804.88	1216302.71	данные отсутствуют	данные отсутствуют
153	282797.85	1216312.44	данные отсутствуют	данные отсутствуют
154	282785.69	1216303.65	данные отсутствуют	данные отсутствуют
155	282689.89	1216270.23	данные отсутствуют	7.5
156	282704.59	1216273.24	данные отсутствуют	7.5
157	282702.18	1216285	данные отсутствуют	7.5
158	282687.49	1216281.99	данные отсутствуют	7.5
159	282689.89	1216270.23	данные отсутствуют	данные отсутствуют
160	282704.59	1216273.24	данные отсутствуют	данные отсутствуют
161	282702.18	1216285	данные отсутствуют	данные отсутствуют
162	282687.49	1216281.99	данные отсутствуют	данные отсутствуют
Государственный регистратор				ФГИС ЕГРН
полное наименование должности		подпись		инициалы, фамилия

М.П.

Выписка из Единого государственного реестра недвижимости об объекте недвижимости
Сведения о частях земельного участка

Земельный участок			
(вид объекта недвижимости)			
Лист № __ Раздела 4.2	Всего листов раздела 4.2 :	Всего разделов: __	Всего листов выписки: __
04.06.2019 № 99/2019/264681133			
Кадастровый номер:		44:07:110902:23	

Номер точки	Координаты, м		Описание закрепления на местности	Средняя квадратическая погрешность определения координат характерных точек границы части земельного участка, м
	X	Y		
1	2	3	4	5
163	282679.38	1216327.72	данные отсутствуют	7.5
164	282693.86	1216331.62	данные отсутствуют	7.5
165	282690.74	1216343.21	данные отсутствуют	7.5
166	282676.26	1216339.31	данные отсутствуют	7.5
167	282679.38	1216327.72	данные отсутствуют	данные отсутствуют
168	282693.86	1216331.62	данные отсутствуют	данные отсутствуют
169	282690.74	1216343.21	данные отсутствуют	данные отсутствуют
170	282676.26	1216339.31	данные отсутствуют	данные отсутствуют
171	282781.55	1216257.59	данные отсутствуют	данные отсутствуют
172	282783.87	1216264.56	данные отсутствуют	2.5
173	282794.84	1216262.96	данные отсутствуют	данные отсутствуют
174	282781.55	1216257.59	данные отсутствуют	данные отсутствуют
175	282794.84	1216262.96	данные отсутствуют	данные отсутствуют
176	282783.87	1216264.56	данные отсутствуют	данные отсутствуют

Государственный регистратор		ФГИС ЕГРН
полное наименование должности	подпись	инициалы, фамилия

М.П.

Выписка из Единого государственного реестра недвижимости об объекте недвижимости
Сведения о частях земельного участка

Земельный участок			
(вид объекта недвижимости)			
Лист № __ Раздела 4.2	Всего листов раздела 4.2 :	Всего разделов: __	Всего листов выписки: __
04.06.2019 № 99/2019/264681133			
Кадастровый номер:		44:07:110902:23	

Сведения о характерных точках границы части (частей) земельного участка				
Учетный номер части: 18				
Система координат: МСК-44				
Зона №				
Номер точки	Координаты, м		Описание закрепления на местности	Средняя квадратическая погрешность определения координат характерных точек границы части земельного участка, м
	X	Y		
1	2	3	4	5
11	283033.83	1216386.22	данные отсутствуют	7.5
12	283048.83	1216386.21	данные отсутствуют	7.5
13	283048.84	1216398.21	данные отсутствуют	7.5
14	283033.84	1216398.22	данные отсутствуют	7.5
15	283033.83	1216386.22	данные отсутствуют	данные отсутствуют
16	283048.83	1216386.21	данные отсутствуют	данные отсутствуют
17	283048.84	1216398.21	данные отсутствуют	данные отсутствуют
18	283033.84	1216398.22	данные отсутствуют	данные отсутствуют
19	283010.83	1216399.51	данные отсутствуют	7.5
20	282986.84	1216400.35	данные отсутствуют	7.5
21	282986.32	1216385.36	данные отсутствуют	7.5
22	283010.3	1216384.52	данные отсутствуют	7.5
23	283010.83	1216399.51	данные отсутствуют	данные отсутствуют
24	282986.84	1216400.35	данные отсутствуют	данные отсутствуют
25	282986.32	1216385.36	данные отсутствуют	данные отсутствуют
26	283010.3	1216384.52	данные отсутствуют	данные отсутствуют

Государственный регистратор		ФГИС ЕГРН
полное наименование должности	подпись	инициалы, фамилия

М.П.

Выписка из Единого государственного реестра недвижимости об объекте недвижимости
Сведения о частях земельного участка

Земельный участок			
(вид объекта недвижимости)			
Лист № __ Раздела 4.2	Всего листов раздела 4.2 :	Всего разделов: __	Всего листов выписки: __
04.06.2019 № 99/2019/264681133			
Кадастровый номер:		44:07:110902:23	

Номер точки	Координаты, м		Описание закрепления на местности	Средняя квадратическая погрешность определения координат характерных точек границы части земельного участка, м
	X	Y		
1	2	3	4	5
27	282950.17	1216396.19	данные отсутствуют	7.5
28	282965.17	1216396.18	данные отсутствуют	7.5
29	282965.18	1216408.18	данные отсутствуют	7.5
30	282950.18	1216408.19	данные отсутствуют	7.5
31	282950.17	1216396.19	данные отсутствуют	данные отсутствуют
32	282965.17	1216396.18	данные отсутствуют	данные отсутствуют
33	282965.18	1216408.18	данные отсутствуют	данные отсутствуют
34	282950.18	1216408.19	данные отсутствуют	данные отсутствуют
35	282919.93	1216397.08	данные отсутствуют	7.5
36	282934.93	1216397.07	данные отсутствуют	7.5
37	282934.94	1216409.07	данные отсутствуют	7.5
38	282919.94	1216409.08	данные отсутствуют	7.5
39	282919.93	1216397.08	данные отсутствуют	данные отсутствуют
40	282934.93	1216397.07	данные отсутствуют	данные отсутствуют
41	282934.94	1216409.07	данные отсутствуют	данные отсутствуют
42	282919.94	1216409.08	данные отсутствуют	данные отсутствуют
43	282899.86	1216329.23	данные отсутствуют	7.5
Государственный регистратор				ФГИС ЕГРН
полное наименование должности		подпись		инициалы, фамилия

М.П.

Выписка из Единого государственного реестра недвижимости об объекте недвижимости
Сведения о частях земельного участка

Земельный участок			
(вид объекта недвижимости)			
Лист № __ Раздела 4.2	Всего листов раздела 4.2 :	Всего разделов: __	Всего листов выписки: __
04.06.2019 № 99/2019/264681133			
Кадастровый номер:		44:07:110902:23	

Номер точки	Координаты, м		Описание закрепления на местности	Средняя квадратическая погрешность определения координат характерных точек границы части земельного участка, м
	X	Y		
1	2	3	4	5
44	282907.28	1216316.19	данные отсутствуют	7.5
45	282917.71	1216322.13	данные отсутствуют	7.5
46	282910.29	1216335.16	данные отсутствуют	7.5
47	282899.86	1216329.23	данные отсутствуют	данные отсутствуют
48	282907.28	1216316.19	данные отсутствуют	данные отсутствуют
49	282917.71	1216322.13	данные отсутствуют	данные отсутствуют
50	282910.29	1216335.16	данные отсутствуют	данные отсутствуют
51	282876.51	1216357.17	данные отсутствуют	7.5
52	282889.27	1216365.05	данные отсутствуют	7.5
53	282882.98	1216375.26	данные отсутствуют	7.5
54	282870.21	1216367.39	данные отсутствуют	7.5
55	282876.51	1216357.17	данные отсутствуют	данные отсутствуют
56	282889.27	1216365.05	данные отсутствуют	данные отсутствуют
57	282882.98	1216375.26	данные отсутствуют	данные отсутствуют
58	282870.21	1216367.39	данные отсутствуют	данные отсутствуют
59	282879	1216409.09	данные отсутствуют	7.5
60	282894	1216409.08	данные отсутствуют	7.5
Государственный регистратор				ФГИС ЕГРН
полное наименование должности		подпись		инициалы, фамилия

М.П.

Выписка из Единого государственного реестра недвижимости об объекте недвижимости
Сведения о частях земельного участка

Земельный участок			
(вид объекта недвижимости)			
Лист № __ Раздела 4.2	Всего листов раздела 4.2 :	Всего разделов: __	Всего листов выписки: __
04.06.2019 № 99/2019/264681133			
Кадастровый номер:		44:07:110902:23	

Номер точки	Координаты, м		Описание закрепления на местности	Средняя квадратическая погрешность определения координат характерных точек границы части земельного участка, м
	X	Y		
1	2	3	4	5
61	282894.01	1216421.08	данные отсутствуют	7.5
62	282879.01	1216421.09	данные отсутствуют	7.5
63	282879	1216409.09	данные отсутствуют	данные отсутствуют
64	282894	1216409.08	данные отсутствуют	данные отсутствуют
65	282894.01	1216421.08	данные отсутствуют	данные отсутствуют
66	282879.01	1216421.09	данные отсутствуют	данные отсутствуют
67	282860.55	1216465.64	данные отсутствуют	7.5
68	282875.55	1216465.63	данные отсутствуют	7.5
69	282875.56	1216477.63	данные отсутствуют	7.5
70	282860.56	1216477.64	данные отсутствуют	7.5
71	282860.55	1216465.64	данные отсутствуют	данные отсутствуют
72	282875.55	1216465.63	данные отсутствуют	данные отсутствуют
73	282875.56	1216477.63	данные отсутствуют	данные отсутствуют
74	282860.56	1216477.64	данные отсутствуют	данные отсутствуют
75	282909.26	1216503.8	данные отсутствуют	7.5
76	282885.27	1216504.64	данные отсутствуют	7.5
77	282884.75	1216489.65	данные отсутствуют	7.5
Государственный регистратор				ФГИС ЕГРН
полное наименование должности		подпись		инициалы, фамилия

М.П.

Выписка из Единого государственного реестра недвижимости об объекте недвижимости
Сведения о частях земельного участка

Земельный участок			
(вид объекта недвижимости)			
Лист № __ Раздела 4.2	Всего листов раздела 4.2 :	Всего разделов: __	Всего листов выписки: __
04.06.2019 № 99/2019/264681133			
Кадастровый номер:		44:07:110902:23	

Номер точки	Координаты, м		Описание закрепления на местности	Средняя квадратическая погрешность определения координат характерных точек границы части земельного участка, м
	X	Y		
1	2	3	4	5
78	282908.73	1216488.81	данные отсутствуют	7.5
79	282909.26	1216503.8	данные отсутствуют	данные отсутствуют
80	282885.27	1216504.64	данные отсутствуют	данные отсутствуют
81	282884.75	1216489.65	данные отсутствуют	данные отсутствуют
82	282908.73	1216488.81	данные отсутствуют	данные отсутствуют
83	282841.93	1216333.56	данные отсутствуют	7.5
84	282854.6	1216341.59	данные отсутствуют	7.5
85	282848.17	1216351.72	данные отсутствуют	7.5
86	282835.5	1216343.7	данные отсутствуют	7.5
87	282841.93	1216333.56	данные отсутствуют	данные отсутствуют
88	282854.6	1216341.59	данные отсутствуют	данные отсутствуют
89	282848.17	1216351.72	данные отсутствуют	данные отсутствуют
90	282835.5	1216343.7	данные отсутствуют	данные отсутствуют
91	282824.49	1216430.86	данные отсутствуют	7.5
92	282813.33	1216452.12	данные отсутствуют	7.5
93	282800.04	1216445.14	данные отсутствуют	7.5
94	282811.22	1216423.91	данные отсутствуют	7.5
Государственный регистратор				ФГИС ЕГРН
полное наименование должности		подпись		инициалы, фамилия

М.П.

Выписка из Единого государственного реестра недвижимости об объекте недвижимости
Сведения о частях земельного участка

Земельный участок			
(вид объекта недвижимости)			
Лист № __ Раздела 4.2	Всего листов раздела 4.2 :	Всего разделов: __	Всего листов выписки: __
04.06.2019 № 99/2019/264681133			
Кадастровый номер:		44:07:110902:23	

Номер точки	Координаты, м		Описание закрепления на местности	Средняя квадратическая погрешность определения координат характерных точек границы части земельного участка, м
	X	Y		
1	2	3	4	5
95	282824.49	1216430.86	данные отсутствуют	данные отсутствуют
96	282813.33	1216452.12	данные отсутствуют	данные отсутствуют
97	282800.04	1216445.14	данные отсутствуют	данные отсутствуют
98	282811.22	1216423.91	данные отсутствуют	данные отсутствуют
99	282801.86	1216358.28	данные отсутствуют	7.5
100	282791.19	1216379.78	данные отсутствуют	7.5
101	282777.76	1216373.11	данные отсутствуют	7.5
102	282788.42	1216351.62	данные отсутствуют	7.5
103	282801.86	1216358.28	данные отсутствуют	данные отсутствуют
104	282791.19	1216379.78	данные отсутствуют	данные отсутствуют
105	282777.76	1216373.11	данные отсутствуют	данные отсутствуют
106	282788.42	1216351.62	данные отсутствуют	данные отсутствуют
107	282756.93	1216416.39	данные отсутствуют	7.5
108	282767.83	1216395.01	данные отсутствуют	7.5
109	282781.2	1216401.82	данные отсутствуют	7.5
110	282770.31	1216423.2	данные отсутствуют	7.5
111	282756.93	1216416.39	данные отсутствуют	данные отсутствуют
Государственный регистратор				ФГИС ЕГРН
полное наименование должности		подпись		инициалы, фамилия

М.П.

Выписка из Единого государственного реестра недвижимости об объекте недвижимости
Сведения о частях земельного участка

Земельный участок			
(вид объекта недвижимости)			
Лист № __ Раздела 4.2	Всего листов раздела 4.2 :	Всего разделов: __	Всего листов выписки: __
04.06.2019 № 99/2019/264681133			
Кадастровый номер:		44:07:110902:23	

Номер точки	Координаты, м		Описание закрепления на местности	Средняя квадратическая погрешность определения координат характерных точек границы части земельного участка, м
	X	Y		
1	2	3	4	5
112	282767.83	1216395.01	данные отсутствуют	данные отсутствуют
113	282781.2	1216401.82	данные отсутствуют	данные отсутствуют
114	282770.31	1216423.2	данные отсутствуют	данные отсутствуют
115	282756.61	1216444.48	данные отсутствуют	7.5
116	282744.69	1216465.31	данные отсутствуют	7.5
117	282731.67	1216457.85	данные отсутствуют	7.5
118	282743.6	1216437.03	данные отсутствуют	7.5
119	282756.61	1216444.48	данные отсутствуют	данные отсутствуют
120	282744.69	1216465.31	данные отсутствуют	данные отсутствуют
121	282731.67	1216457.85	данные отсутствуют	данные отсутствуют
122	282743.6	1216437.03	данные отсутствуют	данные отсутствуют
123	282747.53	1216341.3	данные отсутствуют	7.5
124	282739.01	1216363.74	данные отсутствуют	7.5
125	282724.99	1216358.41	данные отсутствуют	7.5
126	282733.51	1216335.98	данные отсутствуют	7.5
127	282747.53	1216341.3	данные отсутствуют	данные отсутствуют
128	282739.01	1216363.74	данные отсутствуют	данные отсутствуют
Государственный регистратор				ФГИС ЕГРН
полное наименование должности		подпись		инициалы, фамилия

М.П.

Выписка из Единого государственного реестра недвижимости об объекте недвижимости
Сведения о частях земельного участка

Земельный участок			
(вид объекта недвижимости)			
Лист № __ Раздела 4.2	Всего листов раздела 4.2 :	Всего разделов: __	Всего листов выписки: __
04.06.2019 № 99/2019/264681133			
Кадастровый номер:		44:07:110902:23	

Номер точки	Координаты, м		Описание закрепления на местности	Средняя квадратическая погрешность определения координат характерных точек границы части земельного участка, м
	X	Y		
1	2	3	4	5
129	282724.99	1216358.41	данные отсутствуют	данные отсутствуют
130	282733.51	1216335.98	данные отсутствуют	данные отсутствуют
131	282729	1216383.95	данные отсутствуют	7.5
132	282720.36	1216406.34	данные отсутствуют	7.5
133	282706.37	1216400.94	данные отсутствуют	7.5
134	282715	1216378.55	данные отсутствуют	7.5
135	282729	1216383.95	данные отсутствуют	данные отсутствуют
136	282720.36	1216406.34	данные отсутствуют	данные отсутствуют
137	282706.37	1216400.94	данные отсутствуют	данные отсутствуют
138	282715	1216378.55	данные отсутствуют	данные отсутствуют
139	282712.36	1216427.99	данные отсутствуют	7.5
140	282701.24	1216449.3	данные отсутствуют	7.5
141	282688.76	1216442.69	данные отсутствуют	7.5
142	282699.88	1216421.42	данные отсутствуют	7.5
143	282712.36	1216427.99	данные отсутствуют	данные отсутствуют
144	282701.24	1216449.3	данные отсутствуют	данные отсутствуют
145	282688.76	1216442.69	данные отсутствуют	данные отсутствуют
Государственный регистратор				ФГИС ЕГРН
полное наименование должности		подпись		инициалы, фамилия

М.П.

Выписка из Единого государственного реестра недвижимости об объекте недвижимости
Сведения о частях земельного участка

Земельный участок			
(вид объекта недвижимости)			
Лист № __ Раздела 4.2	Всего листов раздела 4.2 :	Всего разделов: __	Всего листов выписки: __
04.06.2019 № 99/2019/264681133			
Кадастровый номер:		44:07:110902:23	

Номер точки	Координаты, м		Описание закрепления на местности	Средняя квадратическая погрешность определения координат характерных точек границы части земельного участка, м
	X	Y		
1	2	3	4	5
146	282699.88	1216421.42	данные отсутствуют	данные отсутствуют
147	282792.72	1216293.92	данные отсутствуют	7.5
148	282804.88	1216302.71	данные отсутствуют	7.5
149	282797.85	1216312.44	данные отсутствуют	7.5
150	282785.69	1216303.65	данные отсутствуют	7.5
151	282792.72	1216293.92	данные отсутствуют	данные отсутствуют
152	282804.88	1216302.71	данные отсутствуют	данные отсутствуют
153	282797.85	1216312.44	данные отсутствуют	данные отсутствуют
154	282785.69	1216303.65	данные отсутствуют	данные отсутствуют
155	282689.89	1216270.23	данные отсутствуют	7.5
156	282704.59	1216273.24	данные отсутствуют	7.5
157	282702.18	1216285	данные отсутствуют	7.5
158	282687.49	1216281.99	данные отсутствуют	7.5
159	282689.89	1216270.23	данные отсутствуют	данные отсутствуют
160	282704.59	1216273.24	данные отсутствуют	данные отсутствуют
161	282702.18	1216285	данные отсутствуют	данные отсутствуют
162	282687.49	1216281.99	данные отсутствуют	данные отсутствуют
Государственный регистратор				ФГИС ЕГРН
полное наименование должности		подпись		инициалы, фамилия

М.П.

Выписка из Единого государственного реестра недвижимости об объекте недвижимости
Сведения о частях земельного участка

Земельный участок			
(вид объекта недвижимости)			
Лист № __ Раздела 4.2	Всего листов раздела 4.2 :	Всего разделов: __	Всего листов выписки: __
04.06.2019 № 99/2019/264681133			
Кадастровый номер:		44:07:110902:23	

Номер точки	Координаты, м		Описание закрепления на местности	Средняя квадратическая погрешность определения координат характерных точек границы части земельного участка, м
	X	Y		
1	2	3	4	5
163	282679.38	1216327.72	данные отсутствуют	7.5
164	282693.86	1216331.62	данные отсутствуют	7.5
165	282690.74	1216343.21	данные отсутствуют	7.5
166	282676.26	1216339.31	данные отсутствуют	7.5
167	282679.38	1216327.72	данные отсутствуют	данные отсутствуют
168	282693.86	1216331.62	данные отсутствуют	данные отсутствуют
169	282690.74	1216343.21	данные отсутствуют	данные отсутствуют
170	282676.26	1216339.31	данные отсутствуют	данные отсутствуют
171	282781.55	1216257.59	данные отсутствуют	данные отсутствуют
172	282783.87	1216264.56	данные отсутствуют	2.5
173	282794.84	1216262.96	данные отсутствуют	данные отсутствуют
174	282781.55	1216257.59	данные отсутствуют	данные отсутствуют
175	282794.84	1216262.96	данные отсутствуют	данные отсутствуют
176	282783.87	1216264.56	данные отсутствуют	данные отсутствуют

Государственный регистратор		ФГИС ЕГРН
полное наименование должности	подпись	инициалы, фамилия

М.П.

Выписка из Единого государственного реестра недвижимости об объекте недвижимости
Сведения о частях земельного участка

Земельный участок			
(вид объекта недвижимости)			
Лист № __ Раздела 4.2	Всего листов раздела 4.2 :	Всего разделов: __	Всего листов выписки: __
04.06.2019 № 99/2019/264681133			
Кадастровый номер:		44:07:110902:23	

Сведения о характерных точках границы части (частей) земельного участка				
Учетный номер части: 18				
Система координат: Местная СК Энгельс				
Зона №				
Номер точки	Координаты, м		Описание закрепления на местности	Средняя квадратическая погрешность определения координат характерных точек границы части земельного участка, м
	X	Y		
1	2	3	4	5
11	283033.83	1216386.22	данные отсутствуют	7.5
12	283048.83	1216386.21	данные отсутствуют	7.5
13	283048.84	1216398.21	данные отсутствуют	7.5
14	283033.84	1216398.22	данные отсутствуют	7.5
15	283033.83	1216386.22	данные отсутствуют	данные отсутствуют
16	283048.83	1216386.21	данные отсутствуют	данные отсутствуют
17	283048.84	1216398.21	данные отсутствуют	данные отсутствуют
18	283033.84	1216398.22	данные отсутствуют	данные отсутствуют
19	283010.83	1216399.51	данные отсутствуют	7.5
20	282986.84	1216400.35	данные отсутствуют	7.5
21	282986.32	1216385.36	данные отсутствуют	7.5
22	283010.3	1216384.52	данные отсутствуют	7.5
23	283010.83	1216399.51	данные отсутствуют	данные отсутствуют
24	282986.84	1216400.35	данные отсутствуют	данные отсутствуют
25	282986.32	1216385.36	данные отсутствуют	данные отсутствуют
26	283010.3	1216384.52	данные отсутствуют	данные отсутствуют

Государственный регистратор		ФГИС ЕГРН
полное наименование должности	подпись	инициалы, фамилия

М.П.

Выписка из Единого государственного реестра недвижимости об объекте недвижимости
Сведения о частях земельного участка

Земельный участок			
(вид объекта недвижимости)			
Лист № __ Раздела 4.2	Всего листов раздела 4.2 :	Всего разделов: __	Всего листов выписки: __
04.06.2019 № 99/2019/264681133			
Кадастровый номер:		44:07:110902:23	

Номер точки	Координаты, м		Описание закрепления на местности	Средняя квадратическая погрешность определения координат характерных точек границы части земельного участка, м
	X	Y		
1	2	3	4	5
27	282950.17	1216396.19	данные отсутствуют	7.5
28	282965.17	1216396.18	данные отсутствуют	7.5
29	282965.18	1216408.18	данные отсутствуют	7.5
30	282950.18	1216408.19	данные отсутствуют	7.5
31	282950.17	1216396.19	данные отсутствуют	данные отсутствуют
32	282965.17	1216396.18	данные отсутствуют	данные отсутствуют
33	282965.18	1216408.18	данные отсутствуют	данные отсутствуют
34	282950.18	1216408.19	данные отсутствуют	данные отсутствуют
35	282919.93	1216397.08	данные отсутствуют	7.5
36	282934.93	1216397.07	данные отсутствуют	7.5
37	282934.94	1216409.07	данные отсутствуют	7.5
38	282919.94	1216409.08	данные отсутствуют	7.5
39	282919.93	1216397.08	данные отсутствуют	данные отсутствуют
40	282934.93	1216397.07	данные отсутствуют	данные отсутствуют
41	282934.94	1216409.07	данные отсутствуют	данные отсутствуют
42	282919.94	1216409.08	данные отсутствуют	данные отсутствуют
43	282899.86	1216329.23	данные отсутствуют	7.5
Государственный регистратор				ФГИС ЕГРН
полное наименование должности		подпись		инициалы, фамилия

М.П.

Выписка из Единого государственного реестра недвижимости об объекте недвижимости
Сведения о частях земельного участка

Земельный участок			
(вид объекта недвижимости)			
Лист № __ Раздела 4.2	Всего листов раздела 4.2 :	Всего разделов: __	Всего листов выписки: __
04.06.2019 № 99/2019/264681133			
Кадастровый номер:		44:07:110902:23	

Номер точки	Координаты, м		Описание закрепления на местности	Средняя квадратическая погрешность определения координат характерных точек границы части земельного участка, м
	X	Y		
1	2	3	4	5
44	282907.28	1216316.19	данные отсутствуют	7.5
45	282917.71	1216322.13	данные отсутствуют	7.5
46	282910.29	1216335.16	данные отсутствуют	7.5
47	282899.86	1216329.23	данные отсутствуют	данные отсутствуют
48	282907.28	1216316.19	данные отсутствуют	данные отсутствуют
49	282917.71	1216322.13	данные отсутствуют	данные отсутствуют
50	282910.29	1216335.16	данные отсутствуют	данные отсутствуют
51	282876.51	1216357.17	данные отсутствуют	7.5
52	282889.27	1216365.05	данные отсутствуют	7.5
53	282882.98	1216375.26	данные отсутствуют	7.5
54	282870.21	1216367.39	данные отсутствуют	7.5
55	282876.51	1216357.17	данные отсутствуют	данные отсутствуют
56	282889.27	1216365.05	данные отсутствуют	данные отсутствуют
57	282882.98	1216375.26	данные отсутствуют	данные отсутствуют
58	282870.21	1216367.39	данные отсутствуют	данные отсутствуют
59	282879	1216409.09	данные отсутствуют	7.5
60	282894	1216409.08	данные отсутствуют	7.5
Государственный регистратор				ФГИС ЕГРН
полное наименование должности		подпись		инициалы, фамилия

М.П.

Выписка из Единого государственного реестра недвижимости об объекте недвижимости
Сведения о частях земельного участка

Земельный участок			
(вид объекта недвижимости)			
Лист № __ Раздела 4.2	Всего листов раздела 4.2 :	Всего разделов: __	Всего листов выписки: __
04.06.2019 № 99/2019/264681133			
Кадастровый номер:		44:07:110902:23	

Номер точки	Координаты, м		Описание закрепления на местности	Средняя квадратическая погрешность определения координат характерных точек границы части земельного участка, м
	X	Y		
1	2	3	4	5
61	282894.01	1216421.08	данные отсутствуют	7.5
62	282879.01	1216421.09	данные отсутствуют	7.5
63	282879	1216409.09	данные отсутствуют	данные отсутствуют
64	282894	1216409.08	данные отсутствуют	данные отсутствуют
65	282894.01	1216421.08	данные отсутствуют	данные отсутствуют
66	282879.01	1216421.09	данные отсутствуют	данные отсутствуют
67	282860.55	1216465.64	данные отсутствуют	7.5
68	282875.55	1216465.63	данные отсутствуют	7.5
69	282875.56	1216477.63	данные отсутствуют	7.5
70	282860.56	1216477.64	данные отсутствуют	7.5
71	282860.55	1216465.64	данные отсутствуют	данные отсутствуют
72	282875.55	1216465.63	данные отсутствуют	данные отсутствуют
73	282875.56	1216477.63	данные отсутствуют	данные отсутствуют
74	282860.56	1216477.64	данные отсутствуют	данные отсутствуют
75	282909.26	1216503.8	данные отсутствуют	7.5
76	282885.27	1216504.64	данные отсутствуют	7.5
77	282884.75	1216489.65	данные отсутствуют	7.5
Государственный регистратор				ФГИС ЕГРН
полное наименование должности		подпись		инициалы, фамилия

М.П.

Выписка из Единого государственного реестра недвижимости об объекте недвижимости
Сведения о частях земельного участка

Земельный участок			
(вид объекта недвижимости)			
Лист № __ Раздела 4.2	Всего листов раздела 4.2 :	Всего разделов: __	Всего листов выписки: __
04.06.2019 № 99/2019/264681133			
Кадастровый номер:		44:07:110902:23	

Номер точки	Координаты, м		Описание закрепления на местности	Средняя квадратическая погрешность определения координат характерных точек границы части земельного участка, м
	X	Y		
1	2	3	4	5
78	282908.73	1216488.81	данные отсутствуют	7.5
79	282909.26	1216503.8	данные отсутствуют	данные отсутствуют
80	282885.27	1216504.64	данные отсутствуют	данные отсутствуют
81	282884.75	1216489.65	данные отсутствуют	данные отсутствуют
82	282908.73	1216488.81	данные отсутствуют	данные отсутствуют
83	282841.93	1216333.56	данные отсутствуют	7.5
84	282854.6	1216341.59	данные отсутствуют	7.5
85	282848.17	1216351.72	данные отсутствуют	7.5
86	282835.5	1216343.7	данные отсутствуют	7.5
87	282841.93	1216333.56	данные отсутствуют	данные отсутствуют
88	282854.6	1216341.59	данные отсутствуют	данные отсутствуют
89	282848.17	1216351.72	данные отсутствуют	данные отсутствуют
90	282835.5	1216343.7	данные отсутствуют	данные отсутствуют
91	282824.49	1216430.86	данные отсутствуют	7.5
92	282813.33	1216452.12	данные отсутствуют	7.5
93	282800.04	1216445.14	данные отсутствуют	7.5
94	282811.22	1216423.91	данные отсутствуют	7.5
Государственный регистратор				ФГИС ЕГРН
полное наименование должности		подпись		инициалы, фамилия

М.П.

Выписка из Единого государственного реестра недвижимости об объекте недвижимости
Сведения о частях земельного участка

Земельный участок			
(вид объекта недвижимости)			
Лист № __ Раздела 4.2	Всего листов раздела 4.2 :	Всего разделов: __	Всего листов выписки: __
04.06.2019 № 99/2019/264681133			
Кадастровый номер:		44:07:110902:23	

Номер точки	Координаты, м		Описание закрепления на местности	Средняя квадратическая погрешность определения координат характерных точек границы части земельного участка, м
	X	Y		
1	2	3	4	5
95	282824.49	1216430.86	данные отсутствуют	данные отсутствуют
96	282813.33	1216452.12	данные отсутствуют	данные отсутствуют
97	282800.04	1216445.14	данные отсутствуют	данные отсутствуют
98	282811.22	1216423.91	данные отсутствуют	данные отсутствуют
99	282801.86	1216358.28	данные отсутствуют	7.5
100	282791.19	1216379.78	данные отсутствуют	7.5
101	282777.76	1216373.11	данные отсутствуют	7.5
102	282788.42	1216351.62	данные отсутствуют	7.5
103	282801.86	1216358.28	данные отсутствуют	данные отсутствуют
104	282791.19	1216379.78	данные отсутствуют	данные отсутствуют
105	282777.76	1216373.11	данные отсутствуют	данные отсутствуют
106	282788.42	1216351.62	данные отсутствуют	данные отсутствуют
107	282756.93	1216416.39	данные отсутствуют	7.5
108	282767.83	1216395.01	данные отсутствуют	7.5
109	282781.2	1216401.82	данные отсутствуют	7.5
110	282770.31	1216423.2	данные отсутствуют	7.5
111	282756.93	1216416.39	данные отсутствуют	данные отсутствуют
Государственный регистратор				ФГИС ЕГРН
полное наименование должности		подпись		инициалы, фамилия

М.П.

Выписка из Единого государственного реестра недвижимости об объекте недвижимости
Сведения о частях земельного участка

Земельный участок			
(вид объекта недвижимости)			
Лист № __ Раздела 4.2	Всего листов раздела 4.2 :	Всего разделов: __	Всего листов выписки: __
04.06.2019 № 99/2019/264681133			
Кадастровый номер:		44:07:110902:23	

Номер точки	Координаты, м		Описание закрепления на местности	Средняя квадратическая погрешность определения координат характерных точек границы части земельного участка, м
	X	Y		
1	2	3	4	5
112	282767.83	1216395.01	данные отсутствуют	данные отсутствуют
113	282781.2	1216401.82	данные отсутствуют	данные отсутствуют
114	282770.31	1216423.2	данные отсутствуют	данные отсутствуют
115	282756.61	1216444.48	данные отсутствуют	7.5
116	282744.69	1216465.31	данные отсутствуют	7.5
117	282731.67	1216457.85	данные отсутствуют	7.5
118	282743.6	1216437.03	данные отсутствуют	7.5
119	282756.61	1216444.48	данные отсутствуют	данные отсутствуют
120	282744.69	1216465.31	данные отсутствуют	данные отсутствуют
121	282731.67	1216457.85	данные отсутствуют	данные отсутствуют
122	282743.6	1216437.03	данные отсутствуют	данные отсутствуют
123	282747.53	1216341.3	данные отсутствуют	7.5
124	282739.01	1216363.74	данные отсутствуют	7.5
125	282724.99	1216358.41	данные отсутствуют	7.5
126	282733.51	1216335.98	данные отсутствуют	7.5
127	282747.53	1216341.3	данные отсутствуют	данные отсутствуют
128	282739.01	1216363.74	данные отсутствуют	данные отсутствуют
Государственный регистратор				ФГИС ЕГРН
полное наименование должности		подпись		инициалы, фамилия

М.П.

Выписка из Единого государственного реестра недвижимости об объекте недвижимости
Сведения о частях земельного участка

Земельный участок			
(вид объекта недвижимости)			
Лист № __ Раздела 4.2	Всего листов раздела 4.2 :	Всего разделов: __	Всего листов выписки: __
04.06.2019 № 99/2019/264681133			
Кадастровый номер:		44:07:110902:23	

Номер точки	Координаты, м		Описание закрепления на местности	Средняя квадратическая погрешность определения координат характерных точек границы части земельного участка, м
	X	Y		
1	2	3	4	5
129	282724.99	1216358.41	данные отсутствуют	данные отсутствуют
130	282733.51	1216335.98	данные отсутствуют	данные отсутствуют
131	282729	1216383.95	данные отсутствуют	7.5
132	282720.36	1216406.34	данные отсутствуют	7.5
133	282706.37	1216400.94	данные отсутствуют	7.5
134	282715	1216378.55	данные отсутствуют	7.5
135	282729	1216383.95	данные отсутствуют	данные отсутствуют
136	282720.36	1216406.34	данные отсутствуют	данные отсутствуют
137	282706.37	1216400.94	данные отсутствуют	данные отсутствуют
138	282715	1216378.55	данные отсутствуют	данные отсутствуют
139	282712.36	1216427.99	данные отсутствуют	7.5
140	282701.24	1216449.3	данные отсутствуют	7.5
141	282688.76	1216442.69	данные отсутствуют	7.5
142	282699.88	1216421.42	данные отсутствуют	7.5
143	282712.36	1216427.99	данные отсутствуют	данные отсутствуют
144	282701.24	1216449.3	данные отсутствуют	данные отсутствуют
145	282688.76	1216442.69	данные отсутствуют	данные отсутствуют
Государственный регистратор				ФГИС ЕГРН
полное наименование должности		подпись		инициалы, фамилия

М.П.

Выписка из Единого государственного реестра недвижимости об объекте недвижимости
Сведения о частях земельного участка

Земельный участок			
(вид объекта недвижимости)			
Лист № __ Раздела 4.2	Всего листов раздела 4.2 :	Всего разделов: __	Всего листов выписки: __
04.06.2019 № 99/2019/264681133			
Кадастровый номер:		44:07:110902:23	

Номер точки	Координаты, м		Описание закрепления на местности	Средняя квадратическая погрешность определения координат характерных точек границы части земельного участка, м
	X	Y		
1	2	3	4	5
146	282699.88	1216421.42	данные отсутствуют	данные отсутствуют
147	282792.72	1216293.92	данные отсутствуют	7.5
148	282804.88	1216302.71	данные отсутствуют	7.5
149	282797.85	1216312.44	данные отсутствуют	7.5
150	282785.69	1216303.65	данные отсутствуют	7.5
151	282792.72	1216293.92	данные отсутствуют	данные отсутствуют
152	282804.88	1216302.71	данные отсутствуют	данные отсутствуют
153	282797.85	1216312.44	данные отсутствуют	данные отсутствуют
154	282785.69	1216303.65	данные отсутствуют	данные отсутствуют
155	282689.89	1216270.23	данные отсутствуют	7.5
156	282704.59	1216273.24	данные отсутствуют	7.5
157	282702.18	1216285	данные отсутствуют	7.5
158	282687.49	1216281.99	данные отсутствуют	7.5
159	282689.89	1216270.23	данные отсутствуют	данные отсутствуют
160	282704.59	1216273.24	данные отсутствуют	данные отсутствуют
161	282702.18	1216285	данные отсутствуют	данные отсутствуют
162	282687.49	1216281.99	данные отсутствуют	данные отсутствуют
Государственный регистратор				ФГИС ЕГРН
полное наименование должности		подпись		инициалы, фамилия

М.П.

Выписка из Единого государственного реестра недвижимости об объекте недвижимости
Сведения о частях земельного участка

Земельный участок			
(вид объекта недвижимости)			
Лист № __ Раздела 4.2	Всего листов раздела 4.2 :	Всего разделов: __	Всего листов выписки: __
04.06.2019 № 99/2019/264681133			
Кадастровый номер:		44:07:110902:23	

Номер точки	Координаты, м		Описание закрепления на местности	Средняя квадратическая погрешность определения координат характерных точек границы части земельного участка, м
	X	Y		
1	2	3	4	5
163	282679.38	1216327.72	данные отсутствуют	7.5
164	282693.86	1216331.62	данные отсутствуют	7.5
165	282690.74	1216343.21	данные отсутствуют	7.5
166	282676.26	1216339.31	данные отсутствуют	7.5
167	282679.38	1216327.72	данные отсутствуют	данные отсутствуют
168	282693.86	1216331.62	данные отсутствуют	данные отсутствуют
169	282690.74	1216343.21	данные отсутствуют	данные отсутствуют
170	282676.26	1216339.31	данные отсутствуют	данные отсутствуют
171	282781.55	1216257.59	данные отсутствуют	данные отсутствуют
172	282783.87	1216264.56	данные отсутствуют	2.5
173	282794.84	1216262.96	данные отсутствуют	данные отсутствуют
174	282781.55	1216257.59	данные отсутствуют	данные отсутствуют
175	282794.84	1216262.96	данные отсутствуют	данные отсутствуют
176	282783.87	1216264.56	данные отсутствуют	данные отсутствуют

Государственный регистратор		ФГИС ЕГРН
полное наименование должности	подпись	инициалы, фамилия

М.П.

Выписка из Единого государственного реестра недвижимости об объекте недвижимости
Сведения о частях земельного участка

Земельный участок			
(вид объекта недвижимости)			
Лист № __ Раздела 4.2	Всего листов раздела 4.2 :	Всего разделов: __	Всего листов выписки: __
04.06.2019 № 99/2019/264681133			
Кадастровый номер:		44:07:110902:23	

Сведения о характерных точках границы части (частей) земельного участка				
Учетный номер части: 19				
Система координат: МСК-44				
Зона №				
Номер точки	Координаты, м		Описание закрепления на местности	Средняя квадратическая погрешность определения координат характерных точек границы части земельного участка, м
	X	Y		
1	2	3	4	5
11	283033.83	1216386.22	данные отсутствуют	7.5
12	283048.83	1216386.21	данные отсутствуют	7.5
13	283048.84	1216398.21	данные отсутствуют	7.5
14	283033.84	1216398.22	данные отсутствуют	7.5
15	283033.83	1216386.22	данные отсутствуют	данные отсутствуют
16	283048.83	1216386.21	данные отсутствуют	данные отсутствуют
17	283048.84	1216398.21	данные отсутствуют	данные отсутствуют
18	283033.84	1216398.22	данные отсутствуют	данные отсутствуют
19	283010.83	1216399.51	данные отсутствуют	7.5
20	282986.84	1216400.35	данные отсутствуют	7.5
21	282986.32	1216385.36	данные отсутствуют	7.5
22	283010.3	1216384.52	данные отсутствуют	7.5
23	283010.83	1216399.51	данные отсутствуют	данные отсутствуют
24	282986.84	1216400.35	данные отсутствуют	данные отсутствуют
25	282986.32	1216385.36	данные отсутствуют	данные отсутствуют
26	283010.3	1216384.52	данные отсутствуют	данные отсутствуют

Государственный регистратор		ФГИС ЕГРН
полное наименование должности	подпись	инициалы, фамилия

М.П.

Выписка из Единого государственного реестра недвижимости об объекте недвижимости
Сведения о частях земельного участка

Земельный участок			
(вид объекта недвижимости)			
Лист № __ Раздела 4.2	Всего листов раздела 4.2 :	Всего разделов: __	Всего листов выписки: __
04.06.2019 № 99/2019/264681133			
Кадастровый номер:		44:07:110902:23	

Номер точки	Координаты, м		Описание закрепления на местности	Средняя квадратическая погрешность определения координат характерных точек границы части земельного участка, м
	X	Y		
1	2	3	4	5
27	282950.17	1216396.19	данные отсутствуют	7.5
28	282965.17	1216396.18	данные отсутствуют	7.5
29	282965.18	1216408.18	данные отсутствуют	7.5
30	282950.18	1216408.19	данные отсутствуют	7.5
31	282950.17	1216396.19	данные отсутствуют	данные отсутствуют
32	282965.17	1216396.18	данные отсутствуют	данные отсутствуют
33	282965.18	1216408.18	данные отсутствуют	данные отсутствуют
34	282950.18	1216408.19	данные отсутствуют	данные отсутствуют
35	282919.93	1216397.08	данные отсутствуют	7.5
36	282934.93	1216397.07	данные отсутствуют	7.5
37	282934.94	1216409.07	данные отсутствуют	7.5
38	282919.94	1216409.08	данные отсутствуют	7.5
39	282919.93	1216397.08	данные отсутствуют	данные отсутствуют
40	282934.93	1216397.07	данные отсутствуют	данные отсутствуют
41	282934.94	1216409.07	данные отсутствуют	данные отсутствуют
42	282919.94	1216409.08	данные отсутствуют	данные отсутствуют
43	282899.86	1216329.23	данные отсутствуют	7.5
Государственный регистратор				ФГИС ЕГРН
полное наименование должности		подпись		инициалы, фамилия

М.П.

Выписка из Единого государственного реестра недвижимости об объекте недвижимости
Сведения о частях земельного участка

Земельный участок			
(вид объекта недвижимости)			
Лист № __ Раздела 4.2	Всего листов раздела 4.2 :	Всего разделов: __	Всего листов выписки: __
04.06.2019 № 99/2019/264681133			
Кадастровый номер:		44:07:110902:23	

Номер точки	Координаты, м		Описание закрепления на местности	Средняя квадратическая погрешность определения координат характерных точек границы части земельного участка, м
	X	Y		
1	2	3	4	5
44	282907.28	1216316.19	данные отсутствуют	7.5
45	282917.71	1216322.13	данные отсутствуют	7.5
46	282910.29	1216335.16	данные отсутствуют	7.5
47	282899.86	1216329.23	данные отсутствуют	данные отсутствуют
48	282907.28	1216316.19	данные отсутствуют	данные отсутствуют
49	282917.71	1216322.13	данные отсутствуют	данные отсутствуют
50	282910.29	1216335.16	данные отсутствуют	данные отсутствуют
51	282876.51	1216357.17	данные отсутствуют	7.5
52	282889.27	1216365.05	данные отсутствуют	7.5
53	282882.98	1216375.26	данные отсутствуют	7.5
54	282870.21	1216367.39	данные отсутствуют	7.5
55	282876.51	1216357.17	данные отсутствуют	данные отсутствуют
56	282889.27	1216365.05	данные отсутствуют	данные отсутствуют
57	282882.98	1216375.26	данные отсутствуют	данные отсутствуют
58	282870.21	1216367.39	данные отсутствуют	данные отсутствуют
59	282879	1216409.09	данные отсутствуют	7.5
60	282894	1216409.08	данные отсутствуют	7.5
Государственный регистратор				ФГИС ЕГРН
полное наименование должности		подпись		инициалы, фамилия

М.П.

Выписка из Единого государственного реестра недвижимости об объекте недвижимости
Сведения о частях земельного участка

Земельный участок			
(вид объекта недвижимости)			
Лист № __ Раздела 4.2	Всего листов раздела 4.2 :	Всего разделов: __	Всего листов выписки: __
04.06.2019 № 99/2019/264681133			
Кадастровый номер:		44:07:110902:23	

Номер точки	Координаты, м		Описание закрепления на местности	Средняя квадратическая погрешность определения координат характерных точек границы части земельного участка, м
	X	Y		
1	2	3	4	5
61	282894.01	1216421.08	данные отсутствуют	7.5
62	282879.01	1216421.09	данные отсутствуют	7.5
63	282879	1216409.09	данные отсутствуют	данные отсутствуют
64	282894	1216409.08	данные отсутствуют	данные отсутствуют
65	282894.01	1216421.08	данные отсутствуют	данные отсутствуют
66	282879.01	1216421.09	данные отсутствуют	данные отсутствуют
67	282860.55	1216465.64	данные отсутствуют	7.5
68	282875.55	1216465.63	данные отсутствуют	7.5
69	282875.56	1216477.63	данные отсутствуют	7.5
70	282860.56	1216477.64	данные отсутствуют	7.5
71	282860.55	1216465.64	данные отсутствуют	данные отсутствуют
72	282875.55	1216465.63	данные отсутствуют	данные отсутствуют
73	282875.56	1216477.63	данные отсутствуют	данные отсутствуют
74	282860.56	1216477.64	данные отсутствуют	данные отсутствуют
75	282909.26	1216503.8	данные отсутствуют	7.5
76	282885.27	1216504.64	данные отсутствуют	7.5
77	282884.75	1216489.65	данные отсутствуют	7.5
Государственный регистратор				ФГИС ЕГРН
полное наименование должности		подпись		инициалы, фамилия

М.П.

Выписка из Единого государственного реестра недвижимости об объекте недвижимости
Сведения о частях земельного участка

Земельный участок			
(вид объекта недвижимости)			
Лист № __ Раздела 4.2	Всего листов раздела 4.2 :	Всего разделов: __	Всего листов выписки: __
04.06.2019 № 99/2019/264681133			
Кадастровый номер:		44:07:110902:23	

Номер точки	Координаты, м		Описание закрепления на местности	Средняя квадратическая погрешность определения координат характерных точек границы части земельного участка, м
	X	Y		
1	2	3	4	5
78	282908.73	1216488.81	данные отсутствуют	7.5
79	282909.26	1216503.8	данные отсутствуют	данные отсутствуют
80	282885.27	1216504.64	данные отсутствуют	данные отсутствуют
81	282884.75	1216489.65	данные отсутствуют	данные отсутствуют
82	282908.73	1216488.81	данные отсутствуют	данные отсутствуют
83	282841.93	1216333.56	данные отсутствуют	7.5
84	282854.6	1216341.59	данные отсутствуют	7.5
85	282848.17	1216351.72	данные отсутствуют	7.5
86	282835.5	1216343.7	данные отсутствуют	7.5
87	282841.93	1216333.56	данные отсутствуют	данные отсутствуют
88	282854.6	1216341.59	данные отсутствуют	данные отсутствуют
89	282848.17	1216351.72	данные отсутствуют	данные отсутствуют
90	282835.5	1216343.7	данные отсутствуют	данные отсутствуют
91	282824.49	1216430.86	данные отсутствуют	7.5
92	282813.33	1216452.12	данные отсутствуют	7.5
93	282800.04	1216445.14	данные отсутствуют	7.5
94	282811.22	1216423.91	данные отсутствуют	7.5
Государственный регистратор				ФГИС ЕГРН
полное наименование должности		подпись		инициалы, фамилия

М.П.

Выписка из Единого государственного реестра недвижимости об объекте недвижимости
Сведения о частях земельного участка

Земельный участок			
(вид объекта недвижимости)			
Лист № __ Раздела 4.2	Всего листов раздела 4.2 :	Всего разделов: __	Всего листов выписки: __
04.06.2019 № 99/2019/264681133			
Кадастровый номер:		44:07:110902:23	

Номер точки	Координаты, м		Описание закрепления на местности	Средняя квадратическая погрешность определения координат характерных точек границы части земельного участка, м
	X	Y		
1	2	3	4	5
95	282824.49	1216430.86	данные отсутствуют	данные отсутствуют
96	282813.33	1216452.12	данные отсутствуют	данные отсутствуют
97	282800.04	1216445.14	данные отсутствуют	данные отсутствуют
98	282811.22	1216423.91	данные отсутствуют	данные отсутствуют
99	282801.86	1216358.28	данные отсутствуют	7.5
100	282791.19	1216379.78	данные отсутствуют	7.5
101	282777.76	1216373.11	данные отсутствуют	7.5
102	282788.42	1216351.62	данные отсутствуют	7.5
103	282801.86	1216358.28	данные отсутствуют	данные отсутствуют
104	282791.19	1216379.78	данные отсутствуют	данные отсутствуют
105	282777.76	1216373.11	данные отсутствуют	данные отсутствуют
106	282788.42	1216351.62	данные отсутствуют	данные отсутствуют
107	282756.93	1216416.39	данные отсутствуют	7.5
108	282767.83	1216395.01	данные отсутствуют	7.5
109	282781.2	1216401.82	данные отсутствуют	7.5
110	282770.31	1216423.2	данные отсутствуют	7.5
111	282756.93	1216416.39	данные отсутствуют	данные отсутствуют
Государственный регистратор				ФГИС ЕГРН
полное наименование должности		подпись		инициалы, фамилия

М.П.

Выписка из Единого государственного реестра недвижимости об объекте недвижимости
Сведения о частях земельного участка

Земельный участок			
(вид объекта недвижимости)			
Лист № __ Раздела 4.2	Всего листов раздела 4.2 :	Всего разделов: __	Всего листов выписки: __
04.06.2019 № 99/2019/264681133			
Кадастровый номер:		44:07:110902:23	

Номер точки	Координаты, м		Описание закрепления на местности	Средняя квадратическая погрешность определения координат характерных точек границы части земельного участка, м
	X	Y		
1	2	3	4	5
112	282767.83	1216395.01	данные отсутствуют	данные отсутствуют
113	282781.2	1216401.82	данные отсутствуют	данные отсутствуют
114	282770.31	1216423.2	данные отсутствуют	данные отсутствуют
115	282756.61	1216444.48	данные отсутствуют	7.5
116	282744.69	1216465.31	данные отсутствуют	7.5
117	282731.67	1216457.85	данные отсутствуют	7.5
118	282743.6	1216437.03	данные отсутствуют	7.5
119	282756.61	1216444.48	данные отсутствуют	данные отсутствуют
120	282744.69	1216465.31	данные отсутствуют	данные отсутствуют
121	282731.67	1216457.85	данные отсутствуют	данные отсутствуют
122	282743.6	1216437.03	данные отсутствуют	данные отсутствуют
123	282747.53	1216341.3	данные отсутствуют	7.5
124	282739.01	1216363.74	данные отсутствуют	7.5
125	282724.99	1216358.41	данные отсутствуют	7.5
126	282733.51	1216335.98	данные отсутствуют	7.5
127	282747.53	1216341.3	данные отсутствуют	данные отсутствуют
128	282739.01	1216363.74	данные отсутствуют	данные отсутствуют
Государственный регистратор				ФГИС ЕГРН
полное наименование должности		подпись		инициалы, фамилия

М.П.

Выписка из Единого государственного реестра недвижимости об объекте недвижимости
Сведения о частях земельного участка

Земельный участок			
(вид объекта недвижимости)			
Лист № __ Раздела 4.2	Всего листов раздела 4.2 :	Всего разделов: __	Всего листов выписки: __
04.06.2019 № 99/2019/264681133			
Кадастровый номер:		44:07:110902:23	

Номер точки	Координаты, м		Описание закрепления на местности	Средняя квадратическая погрешность определения координат характерных точек границы части земельного участка, м
	X	Y		
1	2	3	4	5
129	282724.99	1216358.41	данные отсутствуют	данные отсутствуют
130	282733.51	1216335.98	данные отсутствуют	данные отсутствуют
131	282729	1216383.95	данные отсутствуют	7.5
132	282720.36	1216406.34	данные отсутствуют	7.5
133	282706.37	1216400.94	данные отсутствуют	7.5
134	282715	1216378.55	данные отсутствуют	7.5
135	282729	1216383.95	данные отсутствуют	данные отсутствуют
136	282720.36	1216406.34	данные отсутствуют	данные отсутствуют
137	282706.37	1216400.94	данные отсутствуют	данные отсутствуют
138	282715	1216378.55	данные отсутствуют	данные отсутствуют
139	282712.36	1216427.99	данные отсутствуют	7.5
140	282701.24	1216449.3	данные отсутствуют	7.5
141	282688.76	1216442.69	данные отсутствуют	7.5
142	282699.88	1216421.42	данные отсутствуют	7.5
143	282712.36	1216427.99	данные отсутствуют	данные отсутствуют
144	282701.24	1216449.3	данные отсутствуют	данные отсутствуют
145	282688.76	1216442.69	данные отсутствуют	данные отсутствуют
Государственный регистратор				ФГИС ЕГРН
полное наименование должности		подпись		инициалы, фамилия

М.П.

Выписка из Единого государственного реестра недвижимости об объекте недвижимости
Сведения о частях земельного участка

Земельный участок			
(вид объекта недвижимости)			
Лист № __ Раздела 4.2	Всего листов раздела 4.2 :	Всего разделов: __	Всего листов выписки: __
04.06.2019 № 99/2019/264681133			
Кадастровый номер:		44:07:110902:23	

Номер точки	Координаты, м		Описание закрепления на местности	Средняя квадратическая погрешность определения координат характерных точек границы части земельного участка, м
	X	Y		
1	2	3	4	5
146	282699.88	1216421.42	данные отсутствуют	данные отсутствуют
147	282792.72	1216293.92	данные отсутствуют	7.5
148	282804.88	1216302.71	данные отсутствуют	7.5
149	282797.85	1216312.44	данные отсутствуют	7.5
150	282785.69	1216303.65	данные отсутствуют	7.5
151	282792.72	1216293.92	данные отсутствуют	данные отсутствуют
152	282804.88	1216302.71	данные отсутствуют	данные отсутствуют
153	282797.85	1216312.44	данные отсутствуют	данные отсутствуют
154	282785.69	1216303.65	данные отсутствуют	данные отсутствуют
155	282689.89	1216270.23	данные отсутствуют	7.5
156	282704.59	1216273.24	данные отсутствуют	7.5
157	282702.18	1216285	данные отсутствуют	7.5
158	282687.49	1216281.99	данные отсутствуют	7.5
159	282689.89	1216270.23	данные отсутствуют	данные отсутствуют
160	282704.59	1216273.24	данные отсутствуют	данные отсутствуют
161	282702.18	1216285	данные отсутствуют	данные отсутствуют
162	282687.49	1216281.99	данные отсутствуют	данные отсутствуют
Государственный регистратор				ФГИС ЕГРН
полное наименование должности		подпись		инициалы, фамилия

М.П.

Выписка из Единого государственного реестра недвижимости об объекте недвижимости
Сведения о частях земельного участка

Земельный участок			
(вид объекта недвижимости)			
Лист № __ Раздела 4.2	Всего листов раздела 4.2 :	Всего разделов: __	Всего листов выписки: __
04.06.2019 № 99/2019/264681133			
Кадастровый номер:		44:07:110902:23	

Номер точки	Координаты, м		Описание закрепления на местности	Средняя квадратическая погрешность определения координат характерных точек границы части земельного участка, м
	X	Y		
1	2	3	4	5
163	282679.38	1216327.72	данные отсутствуют	7.5
164	282693.86	1216331.62	данные отсутствуют	7.5
165	282690.74	1216343.21	данные отсутствуют	7.5
166	282676.26	1216339.31	данные отсутствуют	7.5
167	282679.38	1216327.72	данные отсутствуют	данные отсутствуют
168	282693.86	1216331.62	данные отсутствуют	данные отсутствуют
169	282690.74	1216343.21	данные отсутствуют	данные отсутствуют
170	282676.26	1216339.31	данные отсутствуют	данные отсутствуют
171	282781.55	1216257.59	данные отсутствуют	данные отсутствуют
172	282783.87	1216264.56	данные отсутствуют	2.5
173	282794.84	1216262.96	данные отсутствуют	данные отсутствуют
174	282781.55	1216257.59	данные отсутствуют	данные отсутствуют
175	282794.84	1216262.96	данные отсутствуют	данные отсутствуют
176	282783.87	1216264.56	данные отсутствуют	данные отсутствуют

Государственный регистратор		ФГИС ЕГРН
полное наименование должности	подпись	инициалы, фамилия

М.П.

Выписка из Единого государственного реестра недвижимости об объекте недвижимости
Сведения о частях земельного участка

Земельный участок			
(вид объекта недвижимости)			
Лист № __ Раздела 4.2	Всего листов раздела 4.2 :	Всего разделов: __	Всего листов выписки: __
04.06.2019 № 99/2019/264681133			
Кадастровый номер:		44:07:110902:23	

Сведения о характерных точках границы части (частей) земельного участка				
Учетный номер части: 19				
Система координат: Местная СК Энгельс				
Зона №				
Номер точки	Координаты, м		Описание закрепления на местности	Средняя квадратическая погрешность определения координат характерных точек границы части земельного участка, м
	X	Y		
1	2	3	4	5
11	283033.83	1216386.22	данные отсутствуют	7.5
12	283048.83	1216386.21	данные отсутствуют	7.5
13	283048.84	1216398.21	данные отсутствуют	7.5
14	283033.84	1216398.22	данные отсутствуют	7.5
15	283033.83	1216386.22	данные отсутствуют	данные отсутствуют
16	283048.83	1216386.21	данные отсутствуют	данные отсутствуют
17	283048.84	1216398.21	данные отсутствуют	данные отсутствуют
18	283033.84	1216398.22	данные отсутствуют	данные отсутствуют
19	283010.83	1216399.51	данные отсутствуют	7.5
20	282986.84	1216400.35	данные отсутствуют	7.5
21	282986.32	1216385.36	данные отсутствуют	7.5
22	283010.3	1216384.52	данные отсутствуют	7.5
23	283010.83	1216399.51	данные отсутствуют	данные отсутствуют
24	282986.84	1216400.35	данные отсутствуют	данные отсутствуют
25	282986.32	1216385.36	данные отсутствуют	данные отсутствуют
26	283010.3	1216384.52	данные отсутствуют	данные отсутствуют

Государственный регистратор		ФГИС ЕГРН
полное наименование должности	подпись	инициалы, фамилия

М.П.

Выписка из Единого государственного реестра недвижимости об объекте недвижимости
Сведения о частях земельного участка

Земельный участок			
(вид объекта недвижимости)			
Лист № __ Раздела 4.2	Всего листов раздела 4.2 :	Всего разделов: __	Всего листов выписки: __
04.06.2019 № 99/2019/264681133			
Кадастровый номер:		44:07:110902:23	

Номер точки	Координаты, м		Описание закрепления на местности	Средняя квадратическая погрешность определения координат характерных точек границы части земельного участка, м
	X	Y		
1	2	3	4	5
27	282950.17	1216396.19	данные отсутствуют	7.5
28	282965.17	1216396.18	данные отсутствуют	7.5
29	282965.18	1216408.18	данные отсутствуют	7.5
30	282950.18	1216408.19	данные отсутствуют	7.5
31	282950.17	1216396.19	данные отсутствуют	данные отсутствуют
32	282965.17	1216396.18	данные отсутствуют	данные отсутствуют
33	282965.18	1216408.18	данные отсутствуют	данные отсутствуют
34	282950.18	1216408.19	данные отсутствуют	данные отсутствуют
35	282919.93	1216397.08	данные отсутствуют	7.5
36	282934.93	1216397.07	данные отсутствуют	7.5
37	282934.94	1216409.07	данные отсутствуют	7.5
38	282919.94	1216409.08	данные отсутствуют	7.5
39	282919.93	1216397.08	данные отсутствуют	данные отсутствуют
40	282934.93	1216397.07	данные отсутствуют	данные отсутствуют
41	282934.94	1216409.07	данные отсутствуют	данные отсутствуют
42	282919.94	1216409.08	данные отсутствуют	данные отсутствуют
43	282899.86	1216329.23	данные отсутствуют	7.5
Государственный регистратор				ФГИС ЕГРН
полное наименование должности		подпись		инициалы, фамилия

М.П.

Выписка из Единого государственного реестра недвижимости об объекте недвижимости
Сведения о частях земельного участка

Земельный участок			
(вид объекта недвижимости)			
Лист № __ Раздела 4.2	Всего листов раздела 4.2 :	Всего разделов: __	Всего листов выписки: __
04.06.2019 № 99/2019/264681133			
Кадастровый номер:		44:07:110902:23	

Номер точки	Координаты, м		Описание закрепления на местности	Средняя квадратическая погрешность определения координат характерных точек границы части земельного участка, м
	X	Y		
1	2	3	4	5
44	282907.28	1216316.19	данные отсутствуют	7.5
45	282917.71	1216322.13	данные отсутствуют	7.5
46	282910.29	1216335.16	данные отсутствуют	7.5
47	282899.86	1216329.23	данные отсутствуют	данные отсутствуют
48	282907.28	1216316.19	данные отсутствуют	данные отсутствуют
49	282917.71	1216322.13	данные отсутствуют	данные отсутствуют
50	282910.29	1216335.16	данные отсутствуют	данные отсутствуют
51	282876.51	1216357.17	данные отсутствуют	7.5
52	282889.27	1216365.05	данные отсутствуют	7.5
53	282882.98	1216375.26	данные отсутствуют	7.5
54	282870.21	1216367.39	данные отсутствуют	7.5
55	282876.51	1216357.17	данные отсутствуют	данные отсутствуют
56	282889.27	1216365.05	данные отсутствуют	данные отсутствуют
57	282882.98	1216375.26	данные отсутствуют	данные отсутствуют
58	282870.21	1216367.39	данные отсутствуют	данные отсутствуют
59	282879	1216409.09	данные отсутствуют	7.5
60	282894	1216409.08	данные отсутствуют	7.5
Государственный регистратор				ФГИС ЕГРН
полное наименование должности		подпись		инициалы, фамилия

М.П.

Выписка из Единого государственного реестра недвижимости об объекте недвижимости

Сведения о частях земельного участка

Земельный участок			
(вид объекта недвижимости)			
Лист № __ Раздела 4.2	Всего листов раздела 4.2 :	Всего разделов: __	Всего листов выписки: __
04.06.2019 № 99/2019/264681133			
Кадастровый номер:		44:07:110902:23	

Номер точки	Координаты, м		Описание закрепления на местности	Средняя квадратическая погрешность определения координат характерных точек границы части земельного участка, м
	X	Y		
1	2	3	4	5
61	282894.01	1216421.08	данные отсутствуют	7.5
62	282879.01	1216421.09	данные отсутствуют	7.5
63	282879	1216409.09	данные отсутствуют	данные отсутствуют
64	282894	1216409.08	данные отсутствуют	данные отсутствуют
65	282894.01	1216421.08	данные отсутствуют	данные отсутствуют
66	282879.01	1216421.09	данные отсутствуют	данные отсутствуют
67	282860.55	1216465.64	данные отсутствуют	7.5
68	282875.55	1216465.63	данные отсутствуют	7.5
69	282875.56	1216477.63	данные отсутствуют	7.5
70	282860.56	1216477.64	данные отсутствуют	7.5
71	282860.55	1216465.64	данные отсутствуют	данные отсутствуют
72	282875.55	1216465.63	данные отсутствуют	данные отсутствуют
73	282875.56	1216477.63	данные отсутствуют	данные отсутствуют
74	282860.56	1216477.64	данные отсутствуют	данные отсутствуют
75	282909.26	1216503.8	данные отсутствуют	7.5
76	282885.27	1216504.64	данные отсутствуют	7.5
77	282884.75	1216489.65	данные отсутствуют	7.5
Государственный регистратор				ФГИС ЕГРН
полное наименование должности		подпись		инициалы, фамилия

М.П.

Выписка из Единого государственного реестра недвижимости об объекте недвижимости

Сведения о частях земельного участка

Земельный участок			
(вид объекта недвижимости)			
Лист № __ Раздела 4.2	Всего листов раздела 4.2 :	Всего разделов: __	Всего листов выписки: __
04.06.2019 № 99/2019/264681133			
Кадастровый номер:		44:07:110902:23	

Номер точки	Координаты, м		Описание закрепления на местности	Средняя квадратическая погрешность определения координат характерных точек границы части земельного участка, м
	X	Y		
1	2	3	4	5
78	282908.73	1216488.81	данные отсутствуют	7.5
79	282909.26	1216503.8	данные отсутствуют	данные отсутствуют
80	282885.27	1216504.64	данные отсутствуют	данные отсутствуют
81	282884.75	1216489.65	данные отсутствуют	данные отсутствуют
82	282908.73	1216488.81	данные отсутствуют	данные отсутствуют
83	282841.93	1216333.56	данные отсутствуют	7.5
84	282854.6	1216341.59	данные отсутствуют	7.5
85	282848.17	1216351.72	данные отсутствуют	7.5
86	282835.5	1216343.7	данные отсутствуют	7.5
87	282841.93	1216333.56	данные отсутствуют	данные отсутствуют
88	282854.6	1216341.59	данные отсутствуют	данные отсутствуют
89	282848.17	1216351.72	данные отсутствуют	данные отсутствуют
90	282835.5	1216343.7	данные отсутствуют	данные отсутствуют
91	282824.49	1216430.86	данные отсутствуют	7.5
92	282813.33	1216452.12	данные отсутствуют	7.5
93	282800.04	1216445.14	данные отсутствуют	7.5
94	282811.22	1216423.91	данные отсутствуют	7.5
Государственный регистратор				ФГИС ЕГРН
полное наименование должности		подпись		инициалы, фамилия

М.П.

Выписка из Единого государственного реестра недвижимости об объекте недвижимости
Сведения о частях земельного участка

Земельный участок			
(вид объекта недвижимости)			
Лист № __ Раздела 4.2	Всего листов раздела 4.2 :	Всего разделов: __	Всего листов выписки: __
04.06.2019 № 99/2019/264681133			
Кадастровый номер:		44:07:110902:23	

Номер точки	Координаты, м		Описание закрепления на местности	Средняя квадратическая погрешность определения координат характерных точек границы части земельного участка, м
	X	Y		
1	2	3	4	5
95	282824.49	1216430.86	данные отсутствуют	данные отсутствуют
96	282813.33	1216452.12	данные отсутствуют	данные отсутствуют
97	282800.04	1216445.14	данные отсутствуют	данные отсутствуют
98	282811.22	1216423.91	данные отсутствуют	данные отсутствуют
99	282801.86	1216358.28	данные отсутствуют	7.5
100	282791.19	1216379.78	данные отсутствуют	7.5
101	282777.76	1216373.11	данные отсутствуют	7.5
102	282788.42	1216351.62	данные отсутствуют	7.5
103	282801.86	1216358.28	данные отсутствуют	данные отсутствуют
104	282791.19	1216379.78	данные отсутствуют	данные отсутствуют
105	282777.76	1216373.11	данные отсутствуют	данные отсутствуют
106	282788.42	1216351.62	данные отсутствуют	данные отсутствуют
107	282756.93	1216416.39	данные отсутствуют	7.5
108	282767.83	1216395.01	данные отсутствуют	7.5
109	282781.2	1216401.82	данные отсутствуют	7.5
110	282770.31	1216423.2	данные отсутствуют	7.5
111	282756.93	1216416.39	данные отсутствуют	данные отсутствуют
Государственный регистратор				ФГИС ЕГРН
полное наименование должности		подпись		инициалы, фамилия

М.П.

Выписка из Единого государственного реестра недвижимости об объекте недвижимости
Сведения о частях земельного участка

Земельный участок			
(вид объекта недвижимости)			
Лист № __ Раздела 4.2	Всего листов раздела 4.2 :	Всего разделов: __	Всего листов выписки: __
04.06.2019 № 99/2019/264681133			
Кадастровый номер:		44:07:110902:23	

Номер точки	Координаты, м		Описание закрепления на местности	Средняя квадратическая погрешность определения координат характерных точек границы части земельного участка, м
	X	Y		
1	2	3	4	5
112	282767.83	1216395.01	данные отсутствуют	данные отсутствуют
113	282781.2	1216401.82	данные отсутствуют	данные отсутствуют
114	282770.31	1216423.2	данные отсутствуют	данные отсутствуют
115	282756.61	1216444.48	данные отсутствуют	7.5
116	282744.69	1216465.31	данные отсутствуют	7.5
117	282731.67	1216457.85	данные отсутствуют	7.5
118	282743.6	1216437.03	данные отсутствуют	7.5
119	282756.61	1216444.48	данные отсутствуют	данные отсутствуют
120	282744.69	1216465.31	данные отсутствуют	данные отсутствуют
121	282731.67	1216457.85	данные отсутствуют	данные отсутствуют
122	282743.6	1216437.03	данные отсутствуют	данные отсутствуют
123	282747.53	1216341.3	данные отсутствуют	7.5
124	282739.01	1216363.74	данные отсутствуют	7.5
125	282724.99	1216358.41	данные отсутствуют	7.5
126	282733.51	1216335.98	данные отсутствуют	7.5
127	282747.53	1216341.3	данные отсутствуют	данные отсутствуют
128	282739.01	1216363.74	данные отсутствуют	данные отсутствуют
Государственный регистратор				ФГИС ЕГРН
полное наименование должности		подпись		инициалы, фамилия

М.П.

Выписка из Единого государственного реестра недвижимости об объекте недвижимости
Сведения о частях земельного участка

Земельный участок			
(вид объекта недвижимости)			
Лист № __ Раздела 4.2	Всего листов раздела 4.2 :	Всего разделов: __	Всего листов выписки: __
04.06.2019 № 99/2019/264681133			
Кадастровый номер:		44:07:110902:23	

Номер точки	Координаты, м		Описание закрепления на местности	Средняя квадратическая погрешность определения координат характерных точек границы части земельного участка, м
	X	Y		
1	2	3	4	5
129	282724.99	1216358.41	данные отсутствуют	данные отсутствуют
130	282733.51	1216335.98	данные отсутствуют	данные отсутствуют
131	282729	1216383.95	данные отсутствуют	7.5
132	282720.36	1216406.34	данные отсутствуют	7.5
133	282706.37	1216400.94	данные отсутствуют	7.5
134	282715	1216378.55	данные отсутствуют	7.5
135	282729	1216383.95	данные отсутствуют	данные отсутствуют
136	282720.36	1216406.34	данные отсутствуют	данные отсутствуют
137	282706.37	1216400.94	данные отсутствуют	данные отсутствуют
138	282715	1216378.55	данные отсутствуют	данные отсутствуют
139	282712.36	1216427.99	данные отсутствуют	7.5
140	282701.24	1216449.3	данные отсутствуют	7.5
141	282688.76	1216442.69	данные отсутствуют	7.5
142	282699.88	1216421.42	данные отсутствуют	7.5
143	282712.36	1216427.99	данные отсутствуют	данные отсутствуют
144	282701.24	1216449.3	данные отсутствуют	данные отсутствуют
145	282688.76	1216442.69	данные отсутствуют	данные отсутствуют
Государственный регистратор				ФГИС ЕГРН
полное наименование должности		подпись		инициалы, фамилия

М.П.

Выписка из Единого государственного реестра недвижимости об объекте недвижимости
Сведения о частях земельного участка

Земельный участок			
(вид объекта недвижимости)			
Лист № __ Раздела 4.2	Всего листов раздела 4.2 :	Всего разделов: __	Всего листов выписки: __
04.06.2019 № 99/2019/264681133			
Кадастровый номер:		44:07:110902:23	

Номер точки	Координаты, м		Описание закрепления на местности	Средняя квадратическая погрешность определения координат характерных точек границы части земельного участка, м
	X	Y		
1	2	3	4	5
146	282699.88	1216421.42	данные отсутствуют	данные отсутствуют
147	282792.72	1216293.92	данные отсутствуют	7.5
148	282804.88	1216302.71	данные отсутствуют	7.5
149	282797.85	1216312.44	данные отсутствуют	7.5
150	282785.69	1216303.65	данные отсутствуют	7.5
151	282792.72	1216293.92	данные отсутствуют	данные отсутствуют
152	282804.88	1216302.71	данные отсутствуют	данные отсутствуют
153	282797.85	1216312.44	данные отсутствуют	данные отсутствуют
154	282785.69	1216303.65	данные отсутствуют	данные отсутствуют
155	282689.89	1216270.23	данные отсутствуют	7.5
156	282704.59	1216273.24	данные отсутствуют	7.5
157	282702.18	1216285	данные отсутствуют	7.5
158	282687.49	1216281.99	данные отсутствуют	7.5
159	282689.89	1216270.23	данные отсутствуют	данные отсутствуют
160	282704.59	1216273.24	данные отсутствуют	данные отсутствуют
161	282702.18	1216285	данные отсутствуют	данные отсутствуют
162	282687.49	1216281.99	данные отсутствуют	данные отсутствуют
Государственный регистратор				ФГИС ЕГРН
полное наименование должности		подпись		инициалы, фамилия

М.П.

Выписка из Единого государственного реестра недвижимости об объекте недвижимости
Сведения о частях земельного участка

Земельный участок			
(вид объекта недвижимости)			
Лист № __ Раздела 4.2	Всего листов раздела 4.2 :	Всего разделов: __	Всего листов выписки: __
04.06.2019 № 99/2019/264681133			
Кадастровый номер:		44:07:110902:23	

Номер точки	Координаты, м		Описание закрепления на местности	Средняя квадратическая погрешность определения координат характерных точек границы части земельного участка, м
	X	Y		
1	2	3	4	5
163	282679.38	1216327.72	данные отсутствуют	7.5
164	282693.86	1216331.62	данные отсутствуют	7.5
165	282690.74	1216343.21	данные отсутствуют	7.5
166	282676.26	1216339.31	данные отсутствуют	7.5
167	282679.38	1216327.72	данные отсутствуют	данные отсутствуют
168	282693.86	1216331.62	данные отсутствуют	данные отсутствуют
169	282690.74	1216343.21	данные отсутствуют	данные отсутствуют
170	282676.26	1216339.31	данные отсутствуют	данные отсутствуют
171	282781.55	1216257.59	данные отсутствуют	данные отсутствуют
172	282783.87	1216264.56	данные отсутствуют	2.5
173	282794.84	1216262.96	данные отсутствуют	данные отсутствуют
174	282781.55	1216257.59	данные отсутствуют	данные отсутствуют
175	282794.84	1216262.96	данные отсутствуют	данные отсутствуют
176	282783.87	1216264.56	данные отсутствуют	данные отсутствуют

Государственный регистратор		ФГИС ЕГРН
полное наименование должности	подпись	инициалы, фамилия

М.П.

Выписка из Единого государственного реестра недвижимости об объекте недвижимости
Сведения о частях земельного участка

Земельный участок			
(вид объекта недвижимости)			
Лист № __ Раздела 4.2	Всего листов раздела 4.2 :	Всего разделов: __	Всего листов выписки: __
04.06.2019 № 99/2019/264681133			
Кадастровый номер:		44:07:110902:23	

Сведения о характерных точках границы части (частей) земельного участка				
Учетный номер части: 20				
Система координат: МСК-44				
Зона №				
Номер точки	Координаты, м		Описание закрепления на местности	Средняя квадратическая погрешность определения координат характерных точек границы части земельного участка, м
	X	Y		
1	2	3	4	5
11	283033.83	1216386.22	данные отсутствуют	7.5
12	283048.83	1216386.21	данные отсутствуют	7.5
13	283048.84	1216398.21	данные отсутствуют	7.5
14	283033.84	1216398.22	данные отсутствуют	7.5
15	283033.83	1216386.22	данные отсутствуют	данные отсутствуют
16	283048.83	1216386.21	данные отсутствуют	данные отсутствуют
17	283048.84	1216398.21	данные отсутствуют	данные отсутствуют
18	283033.84	1216398.22	данные отсутствуют	данные отсутствуют
19	283010.83	1216399.51	данные отсутствуют	7.5
20	282986.84	1216400.35	данные отсутствуют	7.5
21	282986.32	1216385.36	данные отсутствуют	7.5
22	283010.3	1216384.52	данные отсутствуют	7.5
23	283010.83	1216399.51	данные отсутствуют	данные отсутствуют
24	282986.84	1216400.35	данные отсутствуют	данные отсутствуют
25	282986.32	1216385.36	данные отсутствуют	данные отсутствуют
26	283010.3	1216384.52	данные отсутствуют	данные отсутствуют

Государственный регистратор		ФГИС ЕГРН
полное наименование должности	подпись	инициалы, фамилия

М.П.

Выписка из Единого государственного реестра недвижимости об объекте недвижимости
Сведения о частях земельного участка

Земельный участок			
(вид объекта недвижимости)			
Лист № __ Раздела 4.2	Всего листов раздела 4.2 :	Всего разделов: __	Всего листов выписки: __
04.06.2019 № 99/2019/264681133			
Кадастровый номер:		44:07:110902:23	

Номер точки	Координаты, м		Описание закрепления на местности	Средняя квадратическая погрешность определения координат характерных точек границы части земельного участка, м
	X	Y		
1	2	3	4	5
27	282950.17	1216396.19	данные отсутствуют	7.5
28	282965.17	1216396.18	данные отсутствуют	7.5
29	282965.18	1216408.18	данные отсутствуют	7.5
30	282950.18	1216408.19	данные отсутствуют	7.5
31	282950.17	1216396.19	данные отсутствуют	данные отсутствуют
32	282965.17	1216396.18	данные отсутствуют	данные отсутствуют
33	282965.18	1216408.18	данные отсутствуют	данные отсутствуют
34	282950.18	1216408.19	данные отсутствуют	данные отсутствуют
35	282919.93	1216397.08	данные отсутствуют	7.5
36	282934.93	1216397.07	данные отсутствуют	7.5
37	282934.94	1216409.07	данные отсутствуют	7.5
38	282919.94	1216409.08	данные отсутствуют	7.5
39	282919.93	1216397.08	данные отсутствуют	данные отсутствуют
40	282934.93	1216397.07	данные отсутствуют	данные отсутствуют
41	282934.94	1216409.07	данные отсутствуют	данные отсутствуют
42	282919.94	1216409.08	данные отсутствуют	данные отсутствуют
43	282899.86	1216329.23	данные отсутствуют	7.5
Государственный регистратор				ФГИС ЕГРН
полное наименование должности		подпись		инициалы, фамилия

М.П.

Выписка из Единого государственного реестра недвижимости об объекте недвижимости
Сведения о частях земельного участка

Земельный участок			
(вид объекта недвижимости)			
Лист № __ Раздела 4.2	Всего листов раздела 4.2 :	Всего разделов: __	Всего листов выписки: __
04.06.2019 № 99/2019/264681133			
Кадастровый номер:		44:07:110902:23	

Номер точки	Координаты, м		Описание закрепления на местности	Средняя квадратическая погрешность определения координат характерных точек границы части земельного участка, м
	X	Y		
1	2	3	4	5
44	282907.28	1216316.19	данные отсутствуют	7.5
45	282917.71	1216322.13	данные отсутствуют	7.5
46	282910.29	1216335.16	данные отсутствуют	7.5
47	282899.86	1216329.23	данные отсутствуют	данные отсутствуют
48	282907.28	1216316.19	данные отсутствуют	данные отсутствуют
49	282917.71	1216322.13	данные отсутствуют	данные отсутствуют
50	282910.29	1216335.16	данные отсутствуют	данные отсутствуют
51	282876.51	1216357.17	данные отсутствуют	7.5
52	282889.27	1216365.05	данные отсутствуют	7.5
53	282882.98	1216375.26	данные отсутствуют	7.5
54	282870.21	1216367.39	данные отсутствуют	7.5
55	282876.51	1216357.17	данные отсутствуют	данные отсутствуют
56	282889.27	1216365.05	данные отсутствуют	данные отсутствуют
57	282882.98	1216375.26	данные отсутствуют	данные отсутствуют
58	282870.21	1216367.39	данные отсутствуют	данные отсутствуют
59	282879	1216409.09	данные отсутствуют	7.5
60	282894	1216409.08	данные отсутствуют	7.5
Государственный регистратор				ФГИС ЕГРН
полное наименование должности		подпись		инициалы, фамилия

М.П.

Выписка из Единого государственного реестра недвижимости об объекте недвижимости
Сведения о частях земельного участка

Земельный участок			
(вид объекта недвижимости)			
Лист № __ Раздела 4.2	Всего листов раздела 4.2 :	Всего разделов: __	Всего листов выписки: __
04.06.2019 № 99/2019/264681133			
Кадастровый номер:		44:07:110902:23	

Номер точки	Координаты, м		Описание закрепления на местности	Средняя квадратическая погрешность определения координат характерных точек границы части земельного участка, м
	X	Y		
1	2	3	4	5
61	282894.01	1216421.08	данные отсутствуют	7.5
62	282879.01	1216421.09	данные отсутствуют	7.5
63	282879	1216409.09	данные отсутствуют	данные отсутствуют
64	282894	1216409.08	данные отсутствуют	данные отсутствуют
65	282894.01	1216421.08	данные отсутствуют	данные отсутствуют
66	282879.01	1216421.09	данные отсутствуют	данные отсутствуют
67	282860.55	1216465.64	данные отсутствуют	7.5
68	282875.55	1216465.63	данные отсутствуют	7.5
69	282875.56	1216477.63	данные отсутствуют	7.5
70	282860.56	1216477.64	данные отсутствуют	7.5
71	282860.55	1216465.64	данные отсутствуют	данные отсутствуют
72	282875.55	1216465.63	данные отсутствуют	данные отсутствуют
73	282875.56	1216477.63	данные отсутствуют	данные отсутствуют
74	282860.56	1216477.64	данные отсутствуют	данные отсутствуют
75	282909.26	1216503.8	данные отсутствуют	7.5
76	282885.27	1216504.64	данные отсутствуют	7.5
77	282884.75	1216489.65	данные отсутствуют	7.5
Государственный регистратор				ФГИС ЕГРН
полное наименование должности		подпись		инициалы, фамилия

М.П.

Выписка из Единого государственного реестра недвижимости об объекте недвижимости
Сведения о частях земельного участка

Земельный участок			
(вид объекта недвижимости)			
Лист № __ Раздела 4.2	Всего листов раздела 4.2 :	Всего разделов: __	Всего листов выписки: __
04.06.2019 № 99/2019/264681133			
Кадастровый номер:		44:07:110902:23	

Номер точки	Координаты, м		Описание закрепления на местности	Средняя квадратическая погрешность определения координат характерных точек границы части земельного участка, м
	X	Y		
1	2	3	4	5
78	282908.73	1216488.81	данные отсутствуют	7.5
79	282909.26	1216503.8	данные отсутствуют	данные отсутствуют
80	282885.27	1216504.64	данные отсутствуют	данные отсутствуют
81	282884.75	1216489.65	данные отсутствуют	данные отсутствуют
82	282908.73	1216488.81	данные отсутствуют	данные отсутствуют
83	282841.93	1216333.56	данные отсутствуют	7.5
84	282854.6	1216341.59	данные отсутствуют	7.5
85	282848.17	1216351.72	данные отсутствуют	7.5
86	282835.5	1216343.7	данные отсутствуют	7.5
87	282841.93	1216333.56	данные отсутствуют	данные отсутствуют
88	282854.6	1216341.59	данные отсутствуют	данные отсутствуют
89	282848.17	1216351.72	данные отсутствуют	данные отсутствуют
90	282835.5	1216343.7	данные отсутствуют	данные отсутствуют
91	282824.49	1216430.86	данные отсутствуют	7.5
92	282813.33	1216452.12	данные отсутствуют	7.5
93	282800.04	1216445.14	данные отсутствуют	7.5
94	282811.22	1216423.91	данные отсутствуют	7.5
Государственный регистратор				ФГИС ЕГРН
полное наименование должности		подпись		инициалы, фамилия

М.П.

Выписка из Единого государственного реестра недвижимости об объекте недвижимости
Сведения о частях земельного участка

Земельный участок			
(вид объекта недвижимости)			
Лист № __ Раздела 4.2	Всего листов раздела 4.2 :	Всего разделов: __	Всего листов выписки: __
04.06.2019 № 99/2019/264681133			
Кадастровый номер:		44:07:110902:23	

Номер точки	Координаты, м		Описание закрепления на местности	Средняя квадратическая погрешность определения координат характерных точек границы части земельного участка, м
	X	Y		
1	2	3	4	5
95	282824.49	1216430.86	данные отсутствуют	данные отсутствуют
96	282813.33	1216452.12	данные отсутствуют	данные отсутствуют
97	282800.04	1216445.14	данные отсутствуют	данные отсутствуют
98	282811.22	1216423.91	данные отсутствуют	данные отсутствуют
99	282801.86	1216358.28	данные отсутствуют	7.5
100	282791.19	1216379.78	данные отсутствуют	7.5
101	282777.76	1216373.11	данные отсутствуют	7.5
102	282788.42	1216351.62	данные отсутствуют	7.5
103	282801.86	1216358.28	данные отсутствуют	данные отсутствуют
104	282791.19	1216379.78	данные отсутствуют	данные отсутствуют
105	282777.76	1216373.11	данные отсутствуют	данные отсутствуют
106	282788.42	1216351.62	данные отсутствуют	данные отсутствуют
107	282756.93	1216416.39	данные отсутствуют	7.5
108	282767.83	1216395.01	данные отсутствуют	7.5
109	282781.2	1216401.82	данные отсутствуют	7.5
110	282770.31	1216423.2	данные отсутствуют	7.5
111	282756.93	1216416.39	данные отсутствуют	данные отсутствуют
Государственный регистратор				ФГИС ЕГРН
полное наименование должности		подпись		инициалы, фамилия

М.П.

Выписка из Единого государственного реестра недвижимости об объекте недвижимости
Сведения о частях земельного участка

Земельный участок			
(вид объекта недвижимости)			
Лист № __ Раздела 4.2	Всего листов раздела 4.2 :	Всего разделов: __	Всего листов выписки: __
04.06.2019 № 99/2019/264681133			
Кадастровый номер:		44:07:110902:23	

Номер точки	Координаты, м		Описание закрепления на местности	Средняя квадратическая погрешность определения координат характерных точек границы части земельного участка, м
	X	Y		
1	2	3	4	5
112	282767.83	1216395.01	данные отсутствуют	данные отсутствуют
113	282781.2	1216401.82	данные отсутствуют	данные отсутствуют
114	282770.31	1216423.2	данные отсутствуют	данные отсутствуют
115	282756.61	1216444.48	данные отсутствуют	7.5
116	282744.69	1216465.31	данные отсутствуют	7.5
117	282731.67	1216457.85	данные отсутствуют	7.5
118	282743.6	1216437.03	данные отсутствуют	7.5
119	282756.61	1216444.48	данные отсутствуют	данные отсутствуют
120	282744.69	1216465.31	данные отсутствуют	данные отсутствуют
121	282731.67	1216457.85	данные отсутствуют	данные отсутствуют
122	282743.6	1216437.03	данные отсутствуют	данные отсутствуют
123	282747.53	1216341.3	данные отсутствуют	7.5
124	282739.01	1216363.74	данные отсутствуют	7.5
125	282724.99	1216358.41	данные отсутствуют	7.5
126	282733.51	1216335.98	данные отсутствуют	7.5
127	282747.53	1216341.3	данные отсутствуют	данные отсутствуют
128	282739.01	1216363.74	данные отсутствуют	данные отсутствуют
Государственный регистратор				ФГИС ЕГРН
полное наименование должности		подпись		инициалы, фамилия

М.П.

Выписка из Единого государственного реестра недвижимости об объекте недвижимости
Сведения о частях земельного участка

Земельный участок			
(вид объекта недвижимости)			
Лист № __ Раздела 4.2	Всего листов раздела 4.2 :	Всего разделов: __	Всего листов выписки: __
04.06.2019 № 99/2019/264681133			
Кадастровый номер:		44:07:110902:23	

Номер точки	Координаты, м		Описание закрепления на местности	Средняя квадратическая погрешность определения координат характерных точек границы части земельного участка, м
	X	Y		
1	2	3	4	5
129	282724.99	1216358.41	данные отсутствуют	данные отсутствуют
130	282733.51	1216335.98	данные отсутствуют	данные отсутствуют
131	282729	1216383.95	данные отсутствуют	7.5
132	282720.36	1216406.34	данные отсутствуют	7.5
133	282706.37	1216400.94	данные отсутствуют	7.5
134	282715	1216378.55	данные отсутствуют	7.5
135	282729	1216383.95	данные отсутствуют	данные отсутствуют
136	282720.36	1216406.34	данные отсутствуют	данные отсутствуют
137	282706.37	1216400.94	данные отсутствуют	данные отсутствуют
138	282715	1216378.55	данные отсутствуют	данные отсутствуют
139	282712.36	1216427.99	данные отсутствуют	7.5
140	282701.24	1216449.3	данные отсутствуют	7.5
141	282688.76	1216442.69	данные отсутствуют	7.5
142	282699.88	1216421.42	данные отсутствуют	7.5
143	282712.36	1216427.99	данные отсутствуют	данные отсутствуют
144	282701.24	1216449.3	данные отсутствуют	данные отсутствуют
145	282688.76	1216442.69	данные отсутствуют	данные отсутствуют
Государственный регистратор				ФГИС ЕГРН
полное наименование должности		подпись		инициалы, фамилия

М.П.

Выписка из Единого государственного реестра недвижимости об объекте недвижимости
Сведения о частях земельного участка

Земельный участок			
(вид объекта недвижимости)			
Лист № __ Раздела 4.2	Всего листов раздела 4.2 :	Всего разделов: __	Всего листов выписки: __
04.06.2019 № 99/2019/264681133			
Кадастровый номер:		44:07:110902:23	

Номер точки	Координаты, м		Описание закрепления на местности	Средняя квадратическая погрешность определения координат характерных точек границы части земельного участка, м
	X	Y		
1	2	3	4	5
146	282699.88	1216421.42	данные отсутствуют	данные отсутствуют
147	282792.72	1216293.92	данные отсутствуют	7.5
148	282804.88	1216302.71	данные отсутствуют	7.5
149	282797.85	1216312.44	данные отсутствуют	7.5
150	282785.69	1216303.65	данные отсутствуют	7.5
151	282792.72	1216293.92	данные отсутствуют	данные отсутствуют
152	282804.88	1216302.71	данные отсутствуют	данные отсутствуют
153	282797.85	1216312.44	данные отсутствуют	данные отсутствуют
154	282785.69	1216303.65	данные отсутствуют	данные отсутствуют
155	282689.89	1216270.23	данные отсутствуют	7.5
156	282704.59	1216273.24	данные отсутствуют	7.5
157	282702.18	1216285	данные отсутствуют	7.5
158	282687.49	1216281.99	данные отсутствуют	7.5
159	282689.89	1216270.23	данные отсутствуют	данные отсутствуют
160	282704.59	1216273.24	данные отсутствуют	данные отсутствуют
161	282702.18	1216285	данные отсутствуют	данные отсутствуют
162	282687.49	1216281.99	данные отсутствуют	данные отсутствуют
Государственный регистратор				ФГИС ЕГРН
полное наименование должности		подпись		инициалы, фамилия

М.П.

Выписка из Единого государственного реестра недвижимости об объекте недвижимости
Сведения о частях земельного участка

Земельный участок			
(вид объекта недвижимости)			
Лист № __ Раздела 4.2	Всего листов раздела 4.2 :	Всего разделов: __	Всего листов выписки: __
04.06.2019 № 99/2019/264681133			
Кадастровый номер:		44:07:110902:23	

Номер точки	Координаты, м		Описание закрепления на местности	Средняя квадратическая погрешность определения координат характерных точек границы части земельного участка, м
	X	Y		
1	2	3	4	5
163	282679.38	1216327.72	данные отсутствуют	7.5
164	282693.86	1216331.62	данные отсутствуют	7.5
165	282690.74	1216343.21	данные отсутствуют	7.5
166	282676.26	1216339.31	данные отсутствуют	7.5
167	282679.38	1216327.72	данные отсутствуют	данные отсутствуют
168	282693.86	1216331.62	данные отсутствуют	данные отсутствуют
169	282690.74	1216343.21	данные отсутствуют	данные отсутствуют
170	282676.26	1216339.31	данные отсутствуют	данные отсутствуют
171	282781.55	1216257.59	данные отсутствуют	данные отсутствуют
172	282783.87	1216264.56	данные отсутствуют	2.5
173	282794.84	1216262.96	данные отсутствуют	данные отсутствуют
174	282781.55	1216257.59	данные отсутствуют	данные отсутствуют
175	282794.84	1216262.96	данные отсутствуют	данные отсутствуют
176	282783.87	1216264.56	данные отсутствуют	данные отсутствуют

Государственный регистратор		ФГИС ЕГРН
полное наименование должности	подпись	инициалы, фамилия

М.П.

Выписка из Единого государственного реестра недвижимости об объекте недвижимости
Сведения о частях земельного участка

Земельный участок			
(вид объекта недвижимости)			
Лист № __ Раздела 4.2	Всего листов раздела 4.2 :	Всего разделов: __	Всего листов выписки: __
04.06.2019 № 99/2019/264681133			
Кадастровый номер:		44:07:110902:23	

Сведения о характерных точках границы части (частей) земельного участка				
Учетный номер части: 20				
Система координат: Местная СК Энгельс				
Зона №				
Номер точки	Координаты, м		Описание закрепления на местности	Средняя квадратическая погрешность определения координат характерных точек границы части земельного участка, м
	X	Y		
1	2	3	4	5
11	283033.83	1216386.22	данные отсутствуют	7.5
12	283048.83	1216386.21	данные отсутствуют	7.5
13	283048.84	1216398.21	данные отсутствуют	7.5
14	283033.84	1216398.22	данные отсутствуют	7.5
15	283033.83	1216386.22	данные отсутствуют	данные отсутствуют
16	283048.83	1216386.21	данные отсутствуют	данные отсутствуют
17	283048.84	1216398.21	данные отсутствуют	данные отсутствуют
18	283033.84	1216398.22	данные отсутствуют	данные отсутствуют
19	283010.83	1216399.51	данные отсутствуют	7.5
20	282986.84	1216400.35	данные отсутствуют	7.5
21	282986.32	1216385.36	данные отсутствуют	7.5
22	283010.3	1216384.52	данные отсутствуют	7.5
23	283010.83	1216399.51	данные отсутствуют	данные отсутствуют
24	282986.84	1216400.35	данные отсутствуют	данные отсутствуют
25	282986.32	1216385.36	данные отсутствуют	данные отсутствуют
26	283010.3	1216384.52	данные отсутствуют	данные отсутствуют

Государственный регистратор		ФГИС ЕГРН
полное наименование должности	подпись	инициалы, фамилия

М.П.

Выписка из Единого государственного реестра недвижимости об объекте недвижимости
Сведения о частях земельного участка

Земельный участок			
(вид объекта недвижимости)			
Лист № __ Раздела 4.2	Всего листов раздела 4.2 :	Всего разделов: __	Всего листов выписки: __
04.06.2019 № 99/2019/264681133			
Кадастровый номер:		44:07:110902:23	

Номер точки	Координаты, м		Описание закрепления на местности	Средняя квадратическая погрешность определения координат характерных точек границы части земельного участка, м
	X	Y		
1	2	3	4	5
27	282950.17	1216396.19	данные отсутствуют	7.5
28	282965.17	1216396.18	данные отсутствуют	7.5
29	282965.18	1216408.18	данные отсутствуют	7.5
30	282950.18	1216408.19	данные отсутствуют	7.5
31	282950.17	1216396.19	данные отсутствуют	данные отсутствуют
32	282965.17	1216396.18	данные отсутствуют	данные отсутствуют
33	282965.18	1216408.18	данные отсутствуют	данные отсутствуют
34	282950.18	1216408.19	данные отсутствуют	данные отсутствуют
35	282919.93	1216397.08	данные отсутствуют	7.5
36	282934.93	1216397.07	данные отсутствуют	7.5
37	282934.94	1216409.07	данные отсутствуют	7.5
38	282919.94	1216409.08	данные отсутствуют	7.5
39	282919.93	1216397.08	данные отсутствуют	данные отсутствуют
40	282934.93	1216397.07	данные отсутствуют	данные отсутствуют
41	282934.94	1216409.07	данные отсутствуют	данные отсутствуют
42	282919.94	1216409.08	данные отсутствуют	данные отсутствуют
43	282899.86	1216329.23	данные отсутствуют	7.5
Государственный регистратор				ФГИС ЕГРН
полное наименование должности		подпись		инициалы, фамилия

М.П.

Выписка из Единого государственного реестра недвижимости об объекте недвижимости
Сведения о частях земельного участка

Земельный участок			
(вид объекта недвижимости)			
Лист № __ Раздела 4.2	Всего листов раздела 4.2 :	Всего разделов: __	Всего листов выписки: __
04.06.2019 № 99/2019/264681133			
Кадастровый номер:		44:07:110902:23	

Номер точки	Координаты, м		Описание закрепления на местности	Средняя квадратическая погрешность определения координат характерных точек границы части земельного участка, м
	X	Y		
1	2	3	4	5
44	282907.28	1216316.19	данные отсутствуют	7.5
45	282917.71	1216322.13	данные отсутствуют	7.5
46	282910.29	1216335.16	данные отсутствуют	7.5
47	282899.86	1216329.23	данные отсутствуют	данные отсутствуют
48	282907.28	1216316.19	данные отсутствуют	данные отсутствуют
49	282917.71	1216322.13	данные отсутствуют	данные отсутствуют
50	282910.29	1216335.16	данные отсутствуют	данные отсутствуют
51	282876.51	1216357.17	данные отсутствуют	7.5
52	282889.27	1216365.05	данные отсутствуют	7.5
53	282882.98	1216375.26	данные отсутствуют	7.5
54	282870.21	1216367.39	данные отсутствуют	7.5
55	282876.51	1216357.17	данные отсутствуют	данные отсутствуют
56	282889.27	1216365.05	данные отсутствуют	данные отсутствуют
57	282882.98	1216375.26	данные отсутствуют	данные отсутствуют
58	282870.21	1216367.39	данные отсутствуют	данные отсутствуют
59	282879	1216409.09	данные отсутствуют	7.5
60	282894	1216409.08	данные отсутствуют	7.5
Государственный регистратор				ФГИС ЕГРН
полное наименование должности		подпись		инициалы, фамилия

М.П.

Выписка из Единого государственного реестра недвижимости об объекте недвижимости
Сведения о частях земельного участка

Земельный участок			
(вид объекта недвижимости)			
Лист № __ Раздела 4.2	Всего листов раздела 4.2 :	Всего разделов: __	Всего листов выписки: __
04.06.2019 № 99/2019/264681133			
Кадастровый номер:		44:07:110902:23	

Номер точки	Координаты, м		Описание закрепления на местности	Средняя квадратическая погрешность определения координат характерных точек границы части земельного участка, м
	X	Y		
1	2	3	4	5
61	282894.01	1216421.08	данные отсутствуют	7.5
62	282879.01	1216421.09	данные отсутствуют	7.5
63	282879	1216409.09	данные отсутствуют	данные отсутствуют
64	282894	1216409.08	данные отсутствуют	данные отсутствуют
65	282894.01	1216421.08	данные отсутствуют	данные отсутствуют
66	282879.01	1216421.09	данные отсутствуют	данные отсутствуют
67	282860.55	1216465.64	данные отсутствуют	7.5
68	282875.55	1216465.63	данные отсутствуют	7.5
69	282875.56	1216477.63	данные отсутствуют	7.5
70	282860.56	1216477.64	данные отсутствуют	7.5
71	282860.55	1216465.64	данные отсутствуют	данные отсутствуют
72	282875.55	1216465.63	данные отсутствуют	данные отсутствуют
73	282875.56	1216477.63	данные отсутствуют	данные отсутствуют
74	282860.56	1216477.64	данные отсутствуют	данные отсутствуют
75	282909.26	1216503.8	данные отсутствуют	7.5
76	282885.27	1216504.64	данные отсутствуют	7.5
77	282884.75	1216489.65	данные отсутствуют	7.5
Государственный регистратор				ФГИС ЕГРН
полное наименование должности		подпись		инициалы, фамилия

М.П.

Выписка из Единого государственного реестра недвижимости об объекте недвижимости
Сведения о частях земельного участка

Земельный участок			
(вид объекта недвижимости)			
Лист № __ Раздела 4.2	Всего листов раздела 4.2 :	Всего разделов: __	Всего листов выписки: __
04.06.2019 № 99/2019/264681133			
Кадастровый номер:		44:07:110902:23	

Номер точки	Координаты, м		Описание закрепления на местности	Средняя квадратическая погрешность определения координат характерных точек границы части земельного участка, м
	X	Y		
1	2	3	4	5
78	282908.73	1216488.81	данные отсутствуют	7.5
79	282909.26	1216503.8	данные отсутствуют	данные отсутствуют
80	282885.27	1216504.64	данные отсутствуют	данные отсутствуют
81	282884.75	1216489.65	данные отсутствуют	данные отсутствуют
82	282908.73	1216488.81	данные отсутствуют	данные отсутствуют
83	282841.93	1216333.56	данные отсутствуют	7.5
84	282854.6	1216341.59	данные отсутствуют	7.5
85	282848.17	1216351.72	данные отсутствуют	7.5
86	282835.5	1216343.7	данные отсутствуют	7.5
87	282841.93	1216333.56	данные отсутствуют	данные отсутствуют
88	282854.6	1216341.59	данные отсутствуют	данные отсутствуют
89	282848.17	1216351.72	данные отсутствуют	данные отсутствуют
90	282835.5	1216343.7	данные отсутствуют	данные отсутствуют
91	282824.49	1216430.86	данные отсутствуют	7.5
92	282813.33	1216452.12	данные отсутствуют	7.5
93	282800.04	1216445.14	данные отсутствуют	7.5
94	282811.22	1216423.91	данные отсутствуют	7.5
Государственный регистратор				ФГИС ЕГРН
полное наименование должности		подпись		инициалы, фамилия

М.П.

Выписка из Единого государственного реестра недвижимости об объекте недвижимости
Сведения о частях земельного участка

Земельный участок			
(вид объекта недвижимости)			
Лист № __ Раздела 4.2	Всего листов раздела 4.2 :	Всего разделов: __	Всего листов выписки: __
04.06.2019 № 99/2019/264681133			
Кадастровый номер:		44:07:110902:23	

Номер точки	Координаты, м		Описание закрепления на местности	Средняя квадратическая погрешность определения координат характерных точек границы части земельного участка, м
	X	Y		
1	2	3	4	5
95	282824.49	1216430.86	данные отсутствуют	данные отсутствуют
96	282813.33	1216452.12	данные отсутствуют	данные отсутствуют
97	282800.04	1216445.14	данные отсутствуют	данные отсутствуют
98	282811.22	1216423.91	данные отсутствуют	данные отсутствуют
99	282801.86	1216358.28	данные отсутствуют	7.5
100	282791.19	1216379.78	данные отсутствуют	7.5
101	282777.76	1216373.11	данные отсутствуют	7.5
102	282788.42	1216351.62	данные отсутствуют	7.5
103	282801.86	1216358.28	данные отсутствуют	данные отсутствуют
104	282791.19	1216379.78	данные отсутствуют	данные отсутствуют
105	282777.76	1216373.11	данные отсутствуют	данные отсутствуют
106	282788.42	1216351.62	данные отсутствуют	данные отсутствуют
107	282756.93	1216416.39	данные отсутствуют	7.5
108	282767.83	1216395.01	данные отсутствуют	7.5
109	282781.2	1216401.82	данные отсутствуют	7.5
110	282770.31	1216423.2	данные отсутствуют	7.5
111	282756.93	1216416.39	данные отсутствуют	данные отсутствуют
Государственный регистратор				ФГИС ЕГРН
полное наименование должности		подпись		инициалы, фамилия

М.П.

Выписка из Единого государственного реестра недвижимости об объекте недвижимости
Сведения о частях земельного участка

Земельный участок			
(вид объекта недвижимости)			
Лист № __ Раздела 4.2	Всего листов раздела 4.2 :	Всего разделов: __	Всего листов выписки: __
04.06.2019 № 99/2019/264681133			
Кадастровый номер:		44:07:110902:23	

Номер точки	Координаты, м		Описание закрепления на местности	Средняя квадратическая погрешность определения координат характерных точек границы части земельного участка, м
	X	Y		
1	2	3	4	5
112	282767.83	1216395.01	данные отсутствуют	данные отсутствуют
113	282781.2	1216401.82	данные отсутствуют	данные отсутствуют
114	282770.31	1216423.2	данные отсутствуют	данные отсутствуют
115	282756.61	1216444.48	данные отсутствуют	7.5
116	282744.69	1216465.31	данные отсутствуют	7.5
117	282731.67	1216457.85	данные отсутствуют	7.5
118	282743.6	1216437.03	данные отсутствуют	7.5
119	282756.61	1216444.48	данные отсутствуют	данные отсутствуют
120	282744.69	1216465.31	данные отсутствуют	данные отсутствуют
121	282731.67	1216457.85	данные отсутствуют	данные отсутствуют
122	282743.6	1216437.03	данные отсутствуют	данные отсутствуют
123	282747.53	1216341.3	данные отсутствуют	7.5
124	282739.01	1216363.74	данные отсутствуют	7.5
125	282724.99	1216358.41	данные отсутствуют	7.5
126	282733.51	1216335.98	данные отсутствуют	7.5
127	282747.53	1216341.3	данные отсутствуют	данные отсутствуют
128	282739.01	1216363.74	данные отсутствуют	данные отсутствуют
Государственный регистратор				ФГИС ЕГРН
полное наименование должности		подпись		инициалы, фамилия

М.П.

Выписка из Единого государственного реестра недвижимости об объекте недвижимости
Сведения о частях земельного участка

Земельный участок			
(вид объекта недвижимости)			
Лист № __ Раздела 4.2	Всего листов раздела 4.2 :	Всего разделов: __	Всего листов выписки: __
04.06.2019 № 99/2019/264681133			
Кадастровый номер:		44:07:110902:23	

Номер точки	Координаты, м		Описание закрепления на местности	Средняя квадратическая погрешность определения координат характерных точек границы части земельного участка, м
	X	Y		
1	2	3	4	5
129	282724.99	1216358.41	данные отсутствуют	данные отсутствуют
130	282733.51	1216335.98	данные отсутствуют	данные отсутствуют
131	282729	1216383.95	данные отсутствуют	7.5
132	282720.36	1216406.34	данные отсутствуют	7.5
133	282706.37	1216400.94	данные отсутствуют	7.5
134	282715	1216378.55	данные отсутствуют	7.5
135	282729	1216383.95	данные отсутствуют	данные отсутствуют
136	282720.36	1216406.34	данные отсутствуют	данные отсутствуют
137	282706.37	1216400.94	данные отсутствуют	данные отсутствуют
138	282715	1216378.55	данные отсутствуют	данные отсутствуют
139	282712.36	1216427.99	данные отсутствуют	7.5
140	282701.24	1216449.3	данные отсутствуют	7.5
141	282688.76	1216442.69	данные отсутствуют	7.5
142	282699.88	1216421.42	данные отсутствуют	7.5
143	282712.36	1216427.99	данные отсутствуют	данные отсутствуют
144	282701.24	1216449.3	данные отсутствуют	данные отсутствуют
145	282688.76	1216442.69	данные отсутствуют	данные отсутствуют
Государственный регистратор				ФГИС ЕГРН
полное наименование должности		подпись		инициалы, фамилия

М.П.

Выписка из Единого государственного реестра недвижимости об объекте недвижимости
Сведения о частях земельного участка

Земельный участок			
(вид объекта недвижимости)			
Лист № __ Раздела 4.2	Всего листов раздела 4.2 :	Всего разделов: __	Всего листов выписки: __
04.06.2019 № 99/2019/264681133			
Кадастровый номер:		44:07:110902:23	

Номер точки	Координаты, м		Описание закрепления на местности	Средняя квадратическая погрешность определения координат характерных точек границы части земельного участка, м
	X	Y		
1	2	3	4	5
146	282699.88	1216421.42	данные отсутствуют	данные отсутствуют
147	282792.72	1216293.92	данные отсутствуют	7.5
148	282804.88	1216302.71	данные отсутствуют	7.5
149	282797.85	1216312.44	данные отсутствуют	7.5
150	282785.69	1216303.65	данные отсутствуют	7.5
151	282792.72	1216293.92	данные отсутствуют	данные отсутствуют
152	282804.88	1216302.71	данные отсутствуют	данные отсутствуют
153	282797.85	1216312.44	данные отсутствуют	данные отсутствуют
154	282785.69	1216303.65	данные отсутствуют	данные отсутствуют
155	282689.89	1216270.23	данные отсутствуют	7.5
156	282704.59	1216273.24	данные отсутствуют	7.5
157	282702.18	1216285	данные отсутствуют	7.5
158	282687.49	1216281.99	данные отсутствуют	7.5
159	282689.89	1216270.23	данные отсутствуют	данные отсутствуют
160	282704.59	1216273.24	данные отсутствуют	данные отсутствуют
161	282702.18	1216285	данные отсутствуют	данные отсутствуют
162	282687.49	1216281.99	данные отсутствуют	данные отсутствуют
Государственный регистратор				ФГИС ЕГРН
полное наименование должности		подпись		инициалы, фамилия

М.П.

Выписка из Единого государственного реестра недвижимости об объекте недвижимости
Сведения о частях земельного участка

Земельный участок			
(вид объекта недвижимости)			
Лист № __ Раздела 4.2	Всего листов раздела 4.2 :	Всего разделов: __	Всего листов выписки: __
04.06.2019 № 99/2019/264681133			
Кадастровый номер:		44:07:110902:23	

Номер точки	Координаты, м		Описание закрепления на местности	Средняя квадратическая погрешность определения координат характерных точек границы части земельного участка, м
	X	Y		
1	2	3	4	5
163	282679.38	1216327.72	данные отсутствуют	7.5
164	282693.86	1216331.62	данные отсутствуют	7.5
165	282690.74	1216343.21	данные отсутствуют	7.5
166	282676.26	1216339.31	данные отсутствуют	7.5
167	282679.38	1216327.72	данные отсутствуют	данные отсутствуют
168	282693.86	1216331.62	данные отсутствуют	данные отсутствуют
169	282690.74	1216343.21	данные отсутствуют	данные отсутствуют
170	282676.26	1216339.31	данные отсутствуют	данные отсутствуют
171	282781.55	1216257.59	данные отсутствуют	данные отсутствуют
172	282783.87	1216264.56	данные отсутствуют	2.5
173	282794.84	1216262.96	данные отсутствуют	данные отсутствуют
174	282781.55	1216257.59	данные отсутствуют	данные отсутствуют
175	282794.84	1216262.96	данные отсутствуют	данные отсутствуют
176	282783.87	1216264.56	данные отсутствуют	данные отсутствуют

Государственный регистратор		ФГИС ЕГРН
полное наименование должности	подпись	инициалы, фамилия

М.П.

Выписка из Единого государственного реестра недвижимости об объекте недвижимости
Сведения о частях земельного участка

Земельный участок			
(вид объекта недвижимости)			
Лист № __ Раздела 4.2	Всего листов раздела 4.2 :	Всего разделов: __	Всего листов выписки: __
04.06.2019 № 99/2019/264681133			
Кадастровый номер:		44:07:110902:23	

Сведения о характерных точках границы части (частей) земельного участка				
Учетный номер части: 21				
Система координат: МСК-44				
Зона №				
Номер точки	Координаты, м		Описание закрепления на местности	Средняя квадратическая погрешность определения координат характерных точек границы части земельного участка, м
	X	Y		
1	2	3	4	5
11	283033.83	1216386.22	данные отсутствуют	7.5
12	283048.83	1216386.21	данные отсутствуют	7.5
13	283048.84	1216398.21	данные отсутствуют	7.5
14	283033.84	1216398.22	данные отсутствуют	7.5
15	283033.83	1216386.22	данные отсутствуют	данные отсутствуют
16	283048.83	1216386.21	данные отсутствуют	данные отсутствуют
17	283048.84	1216398.21	данные отсутствуют	данные отсутствуют
18	283033.84	1216398.22	данные отсутствуют	данные отсутствуют
19	283010.83	1216399.51	данные отсутствуют	7.5
20	282986.84	1216400.35	данные отсутствуют	7.5
21	282986.32	1216385.36	данные отсутствуют	7.5
22	283010.3	1216384.52	данные отсутствуют	7.5
23	283010.83	1216399.51	данные отсутствуют	данные отсутствуют
24	282986.84	1216400.35	данные отсутствуют	данные отсутствуют
25	282986.32	1216385.36	данные отсутствуют	данные отсутствуют
26	283010.3	1216384.52	данные отсутствуют	данные отсутствуют

Государственный регистратор		ФГИС ЕГРН
полное наименование должности	подпись	инициалы, фамилия

М.П.

Выписка из Единого государственного реестра недвижимости об объекте недвижимости
Сведения о частях земельного участка

Земельный участок			
(вид объекта недвижимости)			
Лист № __ Раздела 4.2	Всего листов раздела 4.2 :	Всего разделов: __	Всего листов выписки: __
04.06.2019 № 99/2019/264681133			
Кадастровый номер:		44:07:110902:23	

Номер точки	Координаты, м		Описание закрепления на местности	Средняя квадратическая погрешность определения координат характерных точек границы части земельного участка, м
	X	Y		
1	2	3	4	5
27	282950.17	1216396.19	данные отсутствуют	7.5
28	282965.17	1216396.18	данные отсутствуют	7.5
29	282965.18	1216408.18	данные отсутствуют	7.5
30	282950.18	1216408.19	данные отсутствуют	7.5
31	282950.17	1216396.19	данные отсутствуют	данные отсутствуют
32	282965.17	1216396.18	данные отсутствуют	данные отсутствуют
33	282965.18	1216408.18	данные отсутствуют	данные отсутствуют
34	282950.18	1216408.19	данные отсутствуют	данные отсутствуют
35	282919.93	1216397.08	данные отсутствуют	7.5
36	282934.93	1216397.07	данные отсутствуют	7.5
37	282934.94	1216409.07	данные отсутствуют	7.5
38	282919.94	1216409.08	данные отсутствуют	7.5
39	282919.93	1216397.08	данные отсутствуют	данные отсутствуют
40	282934.93	1216397.07	данные отсутствуют	данные отсутствуют
41	282934.94	1216409.07	данные отсутствуют	данные отсутствуют
42	282919.94	1216409.08	данные отсутствуют	данные отсутствуют
43	282899.86	1216329.23	данные отсутствуют	7.5
Государственный регистратор				ФГИС ЕГРН
полное наименование должности		подпись		инициалы, фамилия

М.П.

Выписка из Единого государственного реестра недвижимости об объекте недвижимости
Сведения о частях земельного участка

Земельный участок			
(вид объекта недвижимости)			
Лист № __ Раздела 4.2	Всего листов раздела 4.2 :	Всего разделов: __	Всего листов выписки: __
04.06.2019 № 99/2019/264681133			
Кадастровый номер:		44:07:110902:23	

Номер точки	Координаты, м		Описание закрепления на местности	Средняя квадратическая погрешность определения координат характерных точек границы части земельного участка, м
	X	Y		
1	2	3	4	5
44	282907.28	1216316.19	данные отсутствуют	7.5
45	282917.71	1216322.13	данные отсутствуют	7.5
46	282910.29	1216335.16	данные отсутствуют	7.5
47	282899.86	1216329.23	данные отсутствуют	данные отсутствуют
48	282907.28	1216316.19	данные отсутствуют	данные отсутствуют
49	282917.71	1216322.13	данные отсутствуют	данные отсутствуют
50	282910.29	1216335.16	данные отсутствуют	данные отсутствуют
51	282876.51	1216357.17	данные отсутствуют	7.5
52	282889.27	1216365.05	данные отсутствуют	7.5
53	282882.98	1216375.26	данные отсутствуют	7.5
54	282870.21	1216367.39	данные отсутствуют	7.5
55	282876.51	1216357.17	данные отсутствуют	данные отсутствуют
56	282889.27	1216365.05	данные отсутствуют	данные отсутствуют
57	282882.98	1216375.26	данные отсутствуют	данные отсутствуют
58	282870.21	1216367.39	данные отсутствуют	данные отсутствуют
59	282879	1216409.09	данные отсутствуют	7.5
60	282894	1216409.08	данные отсутствуют	7.5
Государственный регистратор				ФГИС ЕГРН
полное наименование должности		подпись		инициалы, фамилия

М.П.

Выписка из Единого государственного реестра недвижимости об объекте недвижимости
Сведения о частях земельного участка

Земельный участок			
(вид объекта недвижимости)			
Лист № __ Раздела 4.2	Всего листов раздела 4.2 :	Всего разделов: __	Всего листов выписки: __
04.06.2019 № 99/2019/264681133			
Кадастровый номер:		44:07:110902:23	

Номер точки	Координаты, м		Описание закрепления на местности	Средняя квадратическая погрешность определения координат характерных точек границы части земельного участка, м
	X	Y		
1	2	3	4	5
61	282894.01	1216421.08	данные отсутствуют	7.5
62	282879.01	1216421.09	данные отсутствуют	7.5
63	282879	1216409.09	данные отсутствуют	данные отсутствуют
64	282894	1216409.08	данные отсутствуют	данные отсутствуют
65	282894.01	1216421.08	данные отсутствуют	данные отсутствуют
66	282879.01	1216421.09	данные отсутствуют	данные отсутствуют
67	282860.55	1216465.64	данные отсутствуют	7.5
68	282875.55	1216465.63	данные отсутствуют	7.5
69	282875.56	1216477.63	данные отсутствуют	7.5
70	282860.56	1216477.64	данные отсутствуют	7.5
71	282860.55	1216465.64	данные отсутствуют	данные отсутствуют
72	282875.55	1216465.63	данные отсутствуют	данные отсутствуют
73	282875.56	1216477.63	данные отсутствуют	данные отсутствуют
74	282860.56	1216477.64	данные отсутствуют	данные отсутствуют
75	282909.26	1216503.8	данные отсутствуют	7.5
76	282885.27	1216504.64	данные отсутствуют	7.5
77	282884.75	1216489.65	данные отсутствуют	7.5
Государственный регистратор				ФГИС ЕГРН
полное наименование должности		подпись		инициалы, фамилия

М.П.

Выписка из Единого государственного реестра недвижимости об объекте недвижимости
Сведения о частях земельного участка

Земельный участок			
(вид объекта недвижимости)			
Лист № __ Раздела 4.2	Всего листов раздела 4.2 :	Всего разделов: __	Всего листов выписки: __
04.06.2019 № 99/2019/264681133			
Кадастровый номер:		44:07:110902:23	

Номер точки	Координаты, м		Описание закрепления на местности	Средняя квадратическая погрешность определения координат характерных точек границы части земельного участка, м
	X	Y		
1	2	3	4	5
78	282908.73	1216488.81	данные отсутствуют	7.5
79	282909.26	1216503.8	данные отсутствуют	данные отсутствуют
80	282885.27	1216504.64	данные отсутствуют	данные отсутствуют
81	282884.75	1216489.65	данные отсутствуют	данные отсутствуют
82	282908.73	1216488.81	данные отсутствуют	данные отсутствуют
83	282841.93	1216333.56	данные отсутствуют	7.5
84	282854.6	1216341.59	данные отсутствуют	7.5
85	282848.17	1216351.72	данные отсутствуют	7.5
86	282835.5	1216343.7	данные отсутствуют	7.5
87	282841.93	1216333.56	данные отсутствуют	данные отсутствуют
88	282854.6	1216341.59	данные отсутствуют	данные отсутствуют
89	282848.17	1216351.72	данные отсутствуют	данные отсутствуют
90	282835.5	1216343.7	данные отсутствуют	данные отсутствуют
91	282824.49	1216430.86	данные отсутствуют	7.5
92	282813.33	1216452.12	данные отсутствуют	7.5
93	282800.04	1216445.14	данные отсутствуют	7.5
94	282811.22	1216423.91	данные отсутствуют	7.5
Государственный регистратор				ФГИС ЕГРН
полное наименование должности		подпись		инициалы, фамилия

М.П.

Выписка из Единого государственного реестра недвижимости об объекте недвижимости
Сведения о частях земельного участка

Земельный участок			
(вид объекта недвижимости)			
Лист № __ Раздела 4.2	Всего листов раздела 4.2 :	Всего разделов: __	Всего листов выписки: __
04.06.2019 № 99/2019/264681133			
Кадастровый номер:		44:07:110902:23	

Номер точки	Координаты, м		Описание закрепления на местности	Средняя квадратическая погрешность определения координат характерных точек границы части земельного участка, м
	X	Y		
1	2	3	4	5
95	282824.49	1216430.86	данные отсутствуют	данные отсутствуют
96	282813.33	1216452.12	данные отсутствуют	данные отсутствуют
97	282800.04	1216445.14	данные отсутствуют	данные отсутствуют
98	282811.22	1216423.91	данные отсутствуют	данные отсутствуют
99	282801.86	1216358.28	данные отсутствуют	7.5
100	282791.19	1216379.78	данные отсутствуют	7.5
101	282777.76	1216373.11	данные отсутствуют	7.5
102	282788.42	1216351.62	данные отсутствуют	7.5
103	282801.86	1216358.28	данные отсутствуют	данные отсутствуют
104	282791.19	1216379.78	данные отсутствуют	данные отсутствуют
105	282777.76	1216373.11	данные отсутствуют	данные отсутствуют
106	282788.42	1216351.62	данные отсутствуют	данные отсутствуют
107	282756.93	1216416.39	данные отсутствуют	7.5
108	282767.83	1216395.01	данные отсутствуют	7.5
109	282781.2	1216401.82	данные отсутствуют	7.5
110	282770.31	1216423.2	данные отсутствуют	7.5
111	282756.93	1216416.39	данные отсутствуют	данные отсутствуют
Государственный регистратор				ФГИС ЕГРН
полное наименование должности		подпись		инициалы, фамилия

М.П.

Выписка из Единого государственного реестра недвижимости об объекте недвижимости
Сведения о частях земельного участка

Земельный участок			
(вид объекта недвижимости)			
Лист № __ Раздела 4.2	Всего листов раздела 4.2 :	Всего разделов: __	Всего листов выписки: __
04.06.2019 № 99/2019/264681133			
Кадастровый номер:		44:07:110902:23	

Номер точки	Координаты, м		Описание закрепления на местности	Средняя квадратическая погрешность определения координат характерных точек границы части земельного участка, м
	X	Y		
1	2	3	4	5
112	282767.83	1216395.01	данные отсутствуют	данные отсутствуют
113	282781.2	1216401.82	данные отсутствуют	данные отсутствуют
114	282770.31	1216423.2	данные отсутствуют	данные отсутствуют
115	282756.61	1216444.48	данные отсутствуют	7.5
116	282744.69	1216465.31	данные отсутствуют	7.5
117	282731.67	1216457.85	данные отсутствуют	7.5
118	282743.6	1216437.03	данные отсутствуют	7.5
119	282756.61	1216444.48	данные отсутствуют	данные отсутствуют
120	282744.69	1216465.31	данные отсутствуют	данные отсутствуют
121	282731.67	1216457.85	данные отсутствуют	данные отсутствуют
122	282743.6	1216437.03	данные отсутствуют	данные отсутствуют
123	282747.53	1216341.3	данные отсутствуют	7.5
124	282739.01	1216363.74	данные отсутствуют	7.5
125	282724.99	1216358.41	данные отсутствуют	7.5
126	282733.51	1216335.98	данные отсутствуют	7.5
127	282747.53	1216341.3	данные отсутствуют	данные отсутствуют
128	282739.01	1216363.74	данные отсутствуют	данные отсутствуют
Государственный регистратор				ФГИС ЕГРН
полное наименование должности		подпись		инициалы, фамилия

М.П.

Выписка из Единого государственного реестра недвижимости об объекте недвижимости
Сведения о частях земельного участка

Земельный участок			
(вид объекта недвижимости)			
Лист № __ Раздела 4.2	Всего листов раздела 4.2 :	Всего разделов: __	Всего листов выписки: __
04.06.2019 № 99/2019/264681133			
Кадастровый номер:		44:07:110902:23	

Номер точки	Координаты, м		Описание закрепления на местности	Средняя квадратическая погрешность определения координат характерных точек границы части земельного участка, м
	X	Y		
1	2	3	4	5
129	282724.99	1216358.41	данные отсутствуют	данные отсутствуют
130	282733.51	1216335.98	данные отсутствуют	данные отсутствуют
131	282729	1216383.95	данные отсутствуют	7.5
132	282720.36	1216406.34	данные отсутствуют	7.5
133	282706.37	1216400.94	данные отсутствуют	7.5
134	282715	1216378.55	данные отсутствуют	7.5
135	282729	1216383.95	данные отсутствуют	данные отсутствуют
136	282720.36	1216406.34	данные отсутствуют	данные отсутствуют
137	282706.37	1216400.94	данные отсутствуют	данные отсутствуют
138	282715	1216378.55	данные отсутствуют	данные отсутствуют
139	282712.36	1216427.99	данные отсутствуют	7.5
140	282701.24	1216449.3	данные отсутствуют	7.5
141	282688.76	1216442.69	данные отсутствуют	7.5
142	282699.88	1216421.42	данные отсутствуют	7.5
143	282712.36	1216427.99	данные отсутствуют	данные отсутствуют
144	282701.24	1216449.3	данные отсутствуют	данные отсутствуют
145	282688.76	1216442.69	данные отсутствуют	данные отсутствуют
Государственный регистратор				ФГИС ЕГРН
полное наименование должности		подпись		инициалы, фамилия

М.П.

Выписка из Единого государственного реестра недвижимости об объекте недвижимости
Сведения о частях земельного участка

Земельный участок			
(вид объекта недвижимости)			
Лист № __ Раздела 4.2	Всего листов раздела 4.2 :	Всего разделов: __	Всего листов выписки: __
04.06.2019 № 99/2019/264681133			
Кадастровый номер:		44:07:110902:23	

Номер точки	Координаты, м		Описание закрепления на местности	Средняя квадратическая погрешность определения координат характерных точек границы части земельного участка, м
	X	Y		
1	2	3	4	5
146	282699.88	1216421.42	данные отсутствуют	данные отсутствуют
147	282792.72	1216293.92	данные отсутствуют	7.5
148	282804.88	1216302.71	данные отсутствуют	7.5
149	282797.85	1216312.44	данные отсутствуют	7.5
150	282785.69	1216303.65	данные отсутствуют	7.5
151	282792.72	1216293.92	данные отсутствуют	данные отсутствуют
152	282804.88	1216302.71	данные отсутствуют	данные отсутствуют
153	282797.85	1216312.44	данные отсутствуют	данные отсутствуют
154	282785.69	1216303.65	данные отсутствуют	данные отсутствуют
155	282689.89	1216270.23	данные отсутствуют	7.5
156	282704.59	1216273.24	данные отсутствуют	7.5
157	282702.18	1216285	данные отсутствуют	7.5
158	282687.49	1216281.99	данные отсутствуют	7.5
159	282689.89	1216270.23	данные отсутствуют	данные отсутствуют
160	282704.59	1216273.24	данные отсутствуют	данные отсутствуют
161	282702.18	1216285	данные отсутствуют	данные отсутствуют
162	282687.49	1216281.99	данные отсутствуют	данные отсутствуют
Государственный регистратор				ФГИС ЕГРН
полное наименование должности		подпись		инициалы, фамилия

М.П.

Выписка из Единого государственного реестра недвижимости об объекте недвижимости
Сведения о частях земельного участка

Земельный участок			
(вид объекта недвижимости)			
Лист № __ Раздела 4.2	Всего листов раздела 4.2 :	Всего разделов: __	Всего листов выписки: __
04.06.2019 № 99/2019/264681133			
Кадастровый номер:		44:07:110902:23	

Номер точки	Координаты, м		Описание закрепления на местности	Средняя квадратическая погрешность определения координат характерных точек границы части земельного участка, м
	X	Y		
1	2	3	4	5
163	282679.38	1216327.72	данные отсутствуют	7.5
164	282693.86	1216331.62	данные отсутствуют	7.5
165	282690.74	1216343.21	данные отсутствуют	7.5
166	282676.26	1216339.31	данные отсутствуют	7.5
167	282679.38	1216327.72	данные отсутствуют	данные отсутствуют
168	282693.86	1216331.62	данные отсутствуют	данные отсутствуют
169	282690.74	1216343.21	данные отсутствуют	данные отсутствуют
170	282676.26	1216339.31	данные отсутствуют	данные отсутствуют
171	282781.55	1216257.59	данные отсутствуют	данные отсутствуют
172	282783.87	1216264.56	данные отсутствуют	2.5
173	282794.84	1216262.96	данные отсутствуют	данные отсутствуют
174	282781.55	1216257.59	данные отсутствуют	данные отсутствуют
175	282794.84	1216262.96	данные отсутствуют	данные отсутствуют
176	282783.87	1216264.56	данные отсутствуют	данные отсутствуют

Государственный регистратор		ФГИС ЕГРН
полное наименование должности	подпись	инициалы, фамилия

М.П.

Выписка из Единого государственного реестра недвижимости об объекте недвижимости
Сведения о частях земельного участка

Земельный участок			
(вид объекта недвижимости)			
Лист № __ Раздела 4.2	Всего листов раздела 4.2 :	Всего разделов: __	Всего листов выписки: __
04.06.2019 № 99/2019/264681133			
Кадастровый номер:		44:07:110902:23	

Сведения о характерных точках границы части (частей) земельного участка				
Учетный номер части: 21				
Система координат: Местная СК Энгельс				
Зона №				
Номер точки	Координаты, м		Описание закрепления на местности	Средняя квадратическая погрешность определения координат характерных точек границы части земельного участка, м
	X	Y		
1	2	3	4	5
11	283033.83	1216386.22	данные отсутствуют	7.5
12	283048.83	1216386.21	данные отсутствуют	7.5
13	283048.84	1216398.21	данные отсутствуют	7.5
14	283033.84	1216398.22	данные отсутствуют	7.5
15	283033.83	1216386.22	данные отсутствуют	данные отсутствуют
16	283048.83	1216386.21	данные отсутствуют	данные отсутствуют
17	283048.84	1216398.21	данные отсутствуют	данные отсутствуют
18	283033.84	1216398.22	данные отсутствуют	данные отсутствуют
19	283010.83	1216399.51	данные отсутствуют	7.5
20	282986.84	1216400.35	данные отсутствуют	7.5
21	282986.32	1216385.36	данные отсутствуют	7.5
22	283010.3	1216384.52	данные отсутствуют	7.5
23	283010.83	1216399.51	данные отсутствуют	данные отсутствуют
24	282986.84	1216400.35	данные отсутствуют	данные отсутствуют
25	282986.32	1216385.36	данные отсутствуют	данные отсутствуют
26	283010.3	1216384.52	данные отсутствуют	данные отсутствуют

Государственный регистратор		ФГИС ЕГРН
полное наименование должности	подпись	инициалы, фамилия

М.П.

Выписка из Единого государственного реестра недвижимости об объекте недвижимости
Сведения о частях земельного участка

Земельный участок			
(вид объекта недвижимости)			
Лист № __ Раздела 4.2	Всего листов раздела 4.2 :	Всего разделов: __	Всего листов выписки: __
04.06.2019 № 99/2019/264681133			
Кадастровый номер:		44:07:110902:23	

Номер точки	Координаты, м		Описание закрепления на местности	Средняя квадратическая погрешность определения координат характерных точек границы части земельного участка, м
	X	Y		
1	2	3	4	5
27	282950.17	1216396.19	данные отсутствуют	7.5
28	282965.17	1216396.18	данные отсутствуют	7.5
29	282965.18	1216408.18	данные отсутствуют	7.5
30	282950.18	1216408.19	данные отсутствуют	7.5
31	282950.17	1216396.19	данные отсутствуют	данные отсутствуют
32	282965.17	1216396.18	данные отсутствуют	данные отсутствуют
33	282965.18	1216408.18	данные отсутствуют	данные отсутствуют
34	282950.18	1216408.19	данные отсутствуют	данные отсутствуют
35	282919.93	1216397.08	данные отсутствуют	7.5
36	282934.93	1216397.07	данные отсутствуют	7.5
37	282934.94	1216409.07	данные отсутствуют	7.5
38	282919.94	1216409.08	данные отсутствуют	7.5
39	282919.93	1216397.08	данные отсутствуют	данные отсутствуют
40	282934.93	1216397.07	данные отсутствуют	данные отсутствуют
41	282934.94	1216409.07	данные отсутствуют	данные отсутствуют
42	282919.94	1216409.08	данные отсутствуют	данные отсутствуют
43	282899.86	1216329.23	данные отсутствуют	7.5
Государственный регистратор				ФГИС ЕГРН
полное наименование должности		подпись		инициалы, фамилия

М.П.

Выписка из Единого государственного реестра недвижимости об объекте недвижимости
Сведения о частях земельного участка

Земельный участок			
(вид объекта недвижимости)			
Лист № __ Раздела 4.2	Всего листов раздела 4.2 :	Всего разделов: __	Всего листов выписки: __
04.06.2019 № 99/2019/264681133			
Кадастровый номер:		44:07:110902:23	

Номер точки	Координаты, м		Описание закрепления на местности	Средняя квадратическая погрешность определения координат характерных точек границы части земельного участка, м
	X	Y		
1	2	3	4	5
44	282907.28	1216316.19	данные отсутствуют	7.5
45	282917.71	1216322.13	данные отсутствуют	7.5
46	282910.29	1216335.16	данные отсутствуют	7.5
47	282899.86	1216329.23	данные отсутствуют	данные отсутствуют
48	282907.28	1216316.19	данные отсутствуют	данные отсутствуют
49	282917.71	1216322.13	данные отсутствуют	данные отсутствуют
50	282910.29	1216335.16	данные отсутствуют	данные отсутствуют
51	282876.51	1216357.17	данные отсутствуют	7.5
52	282889.27	1216365.05	данные отсутствуют	7.5
53	282882.98	1216375.26	данные отсутствуют	7.5
54	282870.21	1216367.39	данные отсутствуют	7.5
55	282876.51	1216357.17	данные отсутствуют	данные отсутствуют
56	282889.27	1216365.05	данные отсутствуют	данные отсутствуют
57	282882.98	1216375.26	данные отсутствуют	данные отсутствуют
58	282870.21	1216367.39	данные отсутствуют	данные отсутствуют
59	282879	1216409.09	данные отсутствуют	7.5
60	282894	1216409.08	данные отсутствуют	7.5
Государственный регистратор				ФГИС ЕГРН
полное наименование должности		подпись		инициалы, фамилия

М.П.

Выписка из Единого государственного реестра недвижимости об объекте недвижимости
Сведения о частях земельного участка

Земельный участок			
(вид объекта недвижимости)			
Лист № __ Раздела 4.2	Всего листов раздела 4.2 :	Всего разделов: __	Всего листов выписки: __
04.06.2019 № 99/2019/264681133			
Кадастровый номер:		44:07:110902:23	

Номер точки	Координаты, м		Описание закрепления на местности	Средняя квадратическая погрешность определения координат характерных точек границы части земельного участка, м
	X	Y		
1	2	3	4	5
61	282894.01	1216421.08	данные отсутствуют	7.5
62	282879.01	1216421.09	данные отсутствуют	7.5
63	282879	1216409.09	данные отсутствуют	данные отсутствуют
64	282894	1216409.08	данные отсутствуют	данные отсутствуют
65	282894.01	1216421.08	данные отсутствуют	данные отсутствуют
66	282879.01	1216421.09	данные отсутствуют	данные отсутствуют
67	282860.55	1216465.64	данные отсутствуют	7.5
68	282875.55	1216465.63	данные отсутствуют	7.5
69	282875.56	1216477.63	данные отсутствуют	7.5
70	282860.56	1216477.64	данные отсутствуют	7.5
71	282860.55	1216465.64	данные отсутствуют	данные отсутствуют
72	282875.55	1216465.63	данные отсутствуют	данные отсутствуют
73	282875.56	1216477.63	данные отсутствуют	данные отсутствуют
74	282860.56	1216477.64	данные отсутствуют	данные отсутствуют
75	282909.26	1216503.8	данные отсутствуют	7.5
76	282885.27	1216504.64	данные отсутствуют	7.5
77	282884.75	1216489.65	данные отсутствуют	7.5
Государственный регистратор				ФГИС ЕГРН
полное наименование должности		подпись		инициалы, фамилия

М.П.

Выписка из Единого государственного реестра недвижимости об объекте недвижимости
Сведения о частях земельного участка

Земельный участок			
(вид объекта недвижимости)			
Лист № __ Раздела 4.2	Всего листов раздела 4.2 :	Всего разделов: __	Всего листов выписки: __
04.06.2019 № 99/2019/264681133			
Кадастровый номер:		44:07:110902:23	

Номер точки	Координаты, м		Описание закрепления на местности	Средняя квадратическая погрешность определения координат характерных точек границы части земельного участка, м
	X	Y		
1	2	3	4	5
78	282908.73	1216488.81	данные отсутствуют	7.5
79	282909.26	1216503.8	данные отсутствуют	данные отсутствуют
80	282885.27	1216504.64	данные отсутствуют	данные отсутствуют
81	282884.75	1216489.65	данные отсутствуют	данные отсутствуют
82	282908.73	1216488.81	данные отсутствуют	данные отсутствуют
83	282841.93	1216333.56	данные отсутствуют	7.5
84	282854.6	1216341.59	данные отсутствуют	7.5
85	282848.17	1216351.72	данные отсутствуют	7.5
86	282835.5	1216343.7	данные отсутствуют	7.5
87	282841.93	1216333.56	данные отсутствуют	данные отсутствуют
88	282854.6	1216341.59	данные отсутствуют	данные отсутствуют
89	282848.17	1216351.72	данные отсутствуют	данные отсутствуют
90	282835.5	1216343.7	данные отсутствуют	данные отсутствуют
91	282824.49	1216430.86	данные отсутствуют	7.5
92	282813.33	1216452.12	данные отсутствуют	7.5
93	282800.04	1216445.14	данные отсутствуют	7.5
94	282811.22	1216423.91	данные отсутствуют	7.5
Государственный регистратор				ФГИС ЕГРН
полное наименование должности		подпись		инициалы, фамилия

М.П.

Выписка из Единого государственного реестра недвижимости об объекте недвижимости
Сведения о частях земельного участка

Земельный участок			
(вид объекта недвижимости)			
Лист № __ Раздела 4.2	Всего листов раздела 4.2 :	Всего разделов: __	Всего листов выписки: __
04.06.2019 № 99/2019/264681133			
Кадастровый номер:		44:07:110902:23	

Номер точки	Координаты, м		Описание закрепления на местности	Средняя квадратическая погрешность определения координат характерных точек границы части земельного участка, м
	X	Y		
1	2	3	4	5
95	282824.49	1216430.86	данные отсутствуют	данные отсутствуют
96	282813.33	1216452.12	данные отсутствуют	данные отсутствуют
97	282800.04	1216445.14	данные отсутствуют	данные отсутствуют
98	282811.22	1216423.91	данные отсутствуют	данные отсутствуют
99	282801.86	1216358.28	данные отсутствуют	7.5
100	282791.19	1216379.78	данные отсутствуют	7.5
101	282777.76	1216373.11	данные отсутствуют	7.5
102	282788.42	1216351.62	данные отсутствуют	7.5
103	282801.86	1216358.28	данные отсутствуют	данные отсутствуют
104	282791.19	1216379.78	данные отсутствуют	данные отсутствуют
105	282777.76	1216373.11	данные отсутствуют	данные отсутствуют
106	282788.42	1216351.62	данные отсутствуют	данные отсутствуют
107	282756.93	1216416.39	данные отсутствуют	7.5
108	282767.83	1216395.01	данные отсутствуют	7.5
109	282781.2	1216401.82	данные отсутствуют	7.5
110	282770.31	1216423.2	данные отсутствуют	7.5
111	282756.93	1216416.39	данные отсутствуют	данные отсутствуют
Государственный регистратор				ФГИС ЕГРН
полное наименование должности		подпись		инициалы, фамилия

М.П.

Выписка из Единого государственного реестра недвижимости об объекте недвижимости
Сведения о частях земельного участка

Земельный участок			
(вид объекта недвижимости)			
Лист № __ Раздела 4.2	Всего листов раздела 4.2 :	Всего разделов: __	Всего листов выписки: __
04.06.2019 № 99/2019/264681133			
Кадастровый номер:		44:07:110902:23	

Номер точки	Координаты, м		Описание закрепления на местности	Средняя квадратическая погрешность определения координат характерных точек границы части земельного участка, м
	X	Y		
1	2	3	4	5
112	282767.83	1216395.01	данные отсутствуют	данные отсутствуют
113	282781.2	1216401.82	данные отсутствуют	данные отсутствуют
114	282770.31	1216423.2	данные отсутствуют	данные отсутствуют
115	282756.61	1216444.48	данные отсутствуют	7.5
116	282744.69	1216465.31	данные отсутствуют	7.5
117	282731.67	1216457.85	данные отсутствуют	7.5
118	282743.6	1216437.03	данные отсутствуют	7.5
119	282756.61	1216444.48	данные отсутствуют	данные отсутствуют
120	282744.69	1216465.31	данные отсутствуют	данные отсутствуют
121	282731.67	1216457.85	данные отсутствуют	данные отсутствуют
122	282743.6	1216437.03	данные отсутствуют	данные отсутствуют
123	282747.53	1216341.3	данные отсутствуют	7.5
124	282739.01	1216363.74	данные отсутствуют	7.5
125	282724.99	1216358.41	данные отсутствуют	7.5
126	282733.51	1216335.98	данные отсутствуют	7.5
127	282747.53	1216341.3	данные отсутствуют	данные отсутствуют
128	282739.01	1216363.74	данные отсутствуют	данные отсутствуют
Государственный регистратор				ФГИС ЕГРН
полное наименование должности		подпись		инициалы, фамилия

М.П.

Выписка из Единого государственного реестра недвижимости об объекте недвижимости
Сведения о частях земельного участка

Земельный участок			
(вид объекта недвижимости)			
Лист № __ Раздела 4.2	Всего листов раздела 4.2 :	Всего разделов: __	Всего листов выписки: __
04.06.2019 № 99/2019/264681133			
Кадастровый номер:		44:07:110902:23	

Номер точки	Координаты, м		Описание закрепления на местности	Средняя квадратическая погрешность определения координат характерных точек границы части земельного участка, м
	X	Y		
1	2	3	4	5
129	282724.99	1216358.41	данные отсутствуют	данные отсутствуют
130	282733.51	1216335.98	данные отсутствуют	данные отсутствуют
131	282729	1216383.95	данные отсутствуют	7.5
132	282720.36	1216406.34	данные отсутствуют	7.5
133	282706.37	1216400.94	данные отсутствуют	7.5
134	282715	1216378.55	данные отсутствуют	7.5
135	282729	1216383.95	данные отсутствуют	данные отсутствуют
136	282720.36	1216406.34	данные отсутствуют	данные отсутствуют
137	282706.37	1216400.94	данные отсутствуют	данные отсутствуют
138	282715	1216378.55	данные отсутствуют	данные отсутствуют
139	282712.36	1216427.99	данные отсутствуют	7.5
140	282701.24	1216449.3	данные отсутствуют	7.5
141	282688.76	1216442.69	данные отсутствуют	7.5
142	282699.88	1216421.42	данные отсутствуют	7.5
143	282712.36	1216427.99	данные отсутствуют	данные отсутствуют
144	282701.24	1216449.3	данные отсутствуют	данные отсутствуют
145	282688.76	1216442.69	данные отсутствуют	данные отсутствуют
Государственный регистратор				ФГИС ЕГРН
полное наименование должности		подпись		инициалы, фамилия

М.П.

Выписка из Единого государственного реестра недвижимости об объекте недвижимости
Сведения о частях земельного участка

Земельный участок			
(вид объекта недвижимости)			
Лист № __ Раздела 4.2	Всего листов раздела 4.2 :	Всего разделов: __	Всего листов выписки: __
04.06.2019 № 99/2019/264681133			
Кадастровый номер:		44:07:110902:23	

Номер точки	Координаты, м		Описание закрепления на местности	Средняя квадратическая погрешность определения координат характерных точек границы части земельного участка, м
	X	Y		
1	2	3	4	5
146	282699.88	1216421.42	данные отсутствуют	данные отсутствуют
147	282792.72	1216293.92	данные отсутствуют	7.5
148	282804.88	1216302.71	данные отсутствуют	7.5
149	282797.85	1216312.44	данные отсутствуют	7.5
150	282785.69	1216303.65	данные отсутствуют	7.5
151	282792.72	1216293.92	данные отсутствуют	данные отсутствуют
152	282804.88	1216302.71	данные отсутствуют	данные отсутствуют
153	282797.85	1216312.44	данные отсутствуют	данные отсутствуют
154	282785.69	1216303.65	данные отсутствуют	данные отсутствуют
155	282689.89	1216270.23	данные отсутствуют	7.5
156	282704.59	1216273.24	данные отсутствуют	7.5
157	282702.18	1216285	данные отсутствуют	7.5
158	282687.49	1216281.99	данные отсутствуют	7.5
159	282689.89	1216270.23	данные отсутствуют	данные отсутствуют
160	282704.59	1216273.24	данные отсутствуют	данные отсутствуют
161	282702.18	1216285	данные отсутствуют	данные отсутствуют
162	282687.49	1216281.99	данные отсутствуют	данные отсутствуют
Государственный регистратор				ФГИС ЕГРН
полное наименование должности		подпись		инициалы, фамилия

М.П.

Выписка из Единого государственного реестра недвижимости об объекте недвижимости
Сведения о частях земельного участка

Земельный участок			
(вид объекта недвижимости)			
Лист № __ Раздела 4.2	Всего листов раздела 4.2 :	Всего разделов: __	Всего листов выписки: __
04.06.2019 № 99/2019/264681133			
Кадастровый номер:		44:07:110902:23	

Номер точки	Координаты, м		Описание закрепления на местности	Средняя квадратическая погрешность определения координат характерных точек границы части земельного участка, м
	X	Y		
1	2	3	4	5
163	282679.38	1216327.72	данные отсутствуют	7.5
164	282693.86	1216331.62	данные отсутствуют	7.5
165	282690.74	1216343.21	данные отсутствуют	7.5
166	282676.26	1216339.31	данные отсутствуют	7.5
167	282679.38	1216327.72	данные отсутствуют	данные отсутствуют
168	282693.86	1216331.62	данные отсутствуют	данные отсутствуют
169	282690.74	1216343.21	данные отсутствуют	данные отсутствуют
170	282676.26	1216339.31	данные отсутствуют	данные отсутствуют
171	282781.55	1216257.59	данные отсутствуют	данные отсутствуют
172	282783.87	1216264.56	данные отсутствуют	2.5
173	282794.84	1216262.96	данные отсутствуют	данные отсутствуют
174	282781.55	1216257.59	данные отсутствуют	данные отсутствуют
175	282794.84	1216262.96	данные отсутствуют	данные отсутствуют
176	282783.87	1216264.56	данные отсутствуют	данные отсутствуют

Государственный регистратор		ФГИС ЕГРН
полное наименование должности	подпись	инициалы, фамилия

М.П.

Выписка из Единого государственного реестра недвижимости об объекте недвижимости
Сведения о частях земельного участка

Земельный участок			
(вид объекта недвижимости)			
Лист № __ Раздела 4.2	Всего листов раздела 4.2 :	Всего разделов: __	Всего листов выписки: __
04.06.2019 № 99/2019/264681133			
Кадастровый номер:		44:07:110902:23	

Сведения о характерных точках границы части (частей) земельного участка				
Учетный номер части: 22				
Система координат: МСК-44				
Зона №				
Номер точки	Координаты, м		Описание закрепления на местности	Средняя квадратическая погрешность определения координат характерных точек границы части земельного участка, м
	X	Y		
1	2	3	4	5
11	283033.83	1216386.22	данные отсутствуют	7.5
12	283048.83	1216386.21	данные отсутствуют	7.5
13	283048.84	1216398.21	данные отсутствуют	7.5
14	283033.84	1216398.22	данные отсутствуют	7.5
15	283033.83	1216386.22	данные отсутствуют	данные отсутствуют
16	283048.83	1216386.21	данные отсутствуют	данные отсутствуют
17	283048.84	1216398.21	данные отсутствуют	данные отсутствуют
18	283033.84	1216398.22	данные отсутствуют	данные отсутствуют
19	283010.83	1216399.51	данные отсутствуют	7.5
20	282986.84	1216400.35	данные отсутствуют	7.5
21	282986.32	1216385.36	данные отсутствуют	7.5
22	283010.3	1216384.52	данные отсутствуют	7.5
23	283010.83	1216399.51	данные отсутствуют	данные отсутствуют
24	282986.84	1216400.35	данные отсутствуют	данные отсутствуют
25	282986.32	1216385.36	данные отсутствуют	данные отсутствуют
26	283010.3	1216384.52	данные отсутствуют	данные отсутствуют

Государственный регистратор		ФГИС ЕГРН
полное наименование должности	подпись	инициалы, фамилия

М.П.

Выписка из Единого государственного реестра недвижимости об объекте недвижимости
Сведения о частях земельного участка

Земельный участок			
(вид объекта недвижимости)			
Лист № __ Раздела 4.2	Всего листов раздела 4.2 :	Всего разделов: __	Всего листов выписки: __
04.06.2019 № 99/2019/264681133			
Кадастровый номер:		44:07:110902:23	

Номер точки	Координаты, м		Описание закрепления на местности	Средняя квадратическая погрешность определения координат характерных точек границы части земельного участка, м
	X	Y		
1	2	3	4	5
27	282950.17	1216396.19	данные отсутствуют	7.5
28	282965.17	1216396.18	данные отсутствуют	7.5
29	282965.18	1216408.18	данные отсутствуют	7.5
30	282950.18	1216408.19	данные отсутствуют	7.5
31	282950.17	1216396.19	данные отсутствуют	данные отсутствуют
32	282965.17	1216396.18	данные отсутствуют	данные отсутствуют
33	282965.18	1216408.18	данные отсутствуют	данные отсутствуют
34	282950.18	1216408.19	данные отсутствуют	данные отсутствуют
35	282919.93	1216397.08	данные отсутствуют	7.5
36	282934.93	1216397.07	данные отсутствуют	7.5
37	282934.94	1216409.07	данные отсутствуют	7.5
38	282919.94	1216409.08	данные отсутствуют	7.5
39	282919.93	1216397.08	данные отсутствуют	данные отсутствуют
40	282934.93	1216397.07	данные отсутствуют	данные отсутствуют
41	282934.94	1216409.07	данные отсутствуют	данные отсутствуют
42	282919.94	1216409.08	данные отсутствуют	данные отсутствуют
43	282899.86	1216329.23	данные отсутствуют	7.5
Государственный регистратор				ФГИС ЕГРН
полное наименование должности		подпись		инициалы, фамилия

М.П.

Выписка из Единого государственного реестра недвижимости об объекте недвижимости
Сведения о частях земельного участка

Земельный участок			
(вид объекта недвижимости)			
Лист № __ Раздела 4.2	Всего листов раздела 4.2 :	Всего разделов: __	Всего листов выписки: __
04.06.2019 № 99/2019/264681133			
Кадастровый номер:		44:07:110902:23	

Номер точки	Координаты, м		Описание закрепления на местности	Средняя квадратическая погрешность определения координат характерных точек границы части земельного участка, м
	X	Y		
1	2	3	4	5
44	282907.28	1216316.19	данные отсутствуют	7.5
45	282917.71	1216322.13	данные отсутствуют	7.5
46	282910.29	1216335.16	данные отсутствуют	7.5
47	282899.86	1216329.23	данные отсутствуют	данные отсутствуют
48	282907.28	1216316.19	данные отсутствуют	данные отсутствуют
49	282917.71	1216322.13	данные отсутствуют	данные отсутствуют
50	282910.29	1216335.16	данные отсутствуют	данные отсутствуют
51	282876.51	1216357.17	данные отсутствуют	7.5
52	282889.27	1216365.05	данные отсутствуют	7.5
53	282882.98	1216375.26	данные отсутствуют	7.5
54	282870.21	1216367.39	данные отсутствуют	7.5
55	282876.51	1216357.17	данные отсутствуют	данные отсутствуют
56	282889.27	1216365.05	данные отсутствуют	данные отсутствуют
57	282882.98	1216375.26	данные отсутствуют	данные отсутствуют
58	282870.21	1216367.39	данные отсутствуют	данные отсутствуют
59	282879	1216409.09	данные отсутствуют	7.5
60	282894	1216409.08	данные отсутствуют	7.5
Государственный регистратор				ФГИС ЕГРН
полное наименование должности		подпись		инициалы, фамилия

М.П.

Выписка из Единого государственного реестра недвижимости об объекте недвижимости
Сведения о частях земельного участка

Земельный участок			
(вид объекта недвижимости)			
Лист № __ Раздела 4.2	Всего листов раздела 4.2 :	Всего разделов: __	Всего листов выписки: __
04.06.2019 № 99/2019/264681133			
Кадастровый номер:		44:07:110902:23	

Номер точки	Координаты, м		Описание закрепления на местности	Средняя квадратическая погрешность определения координат характерных точек границы части земельного участка, м
	X	Y		
1	2	3	4	5
61	282894.01	1216421.08	данные отсутствуют	7.5
62	282879.01	1216421.09	данные отсутствуют	7.5
63	282879	1216409.09	данные отсутствуют	данные отсутствуют
64	282894	1216409.08	данные отсутствуют	данные отсутствуют
65	282894.01	1216421.08	данные отсутствуют	данные отсутствуют
66	282879.01	1216421.09	данные отсутствуют	данные отсутствуют
67	282860.55	1216465.64	данные отсутствуют	7.5
68	282875.55	1216465.63	данные отсутствуют	7.5
69	282875.56	1216477.63	данные отсутствуют	7.5
70	282860.56	1216477.64	данные отсутствуют	7.5
71	282860.55	1216465.64	данные отсутствуют	данные отсутствуют
72	282875.55	1216465.63	данные отсутствуют	данные отсутствуют
73	282875.56	1216477.63	данные отсутствуют	данные отсутствуют
74	282860.56	1216477.64	данные отсутствуют	данные отсутствуют
75	282909.26	1216503.8	данные отсутствуют	7.5
76	282885.27	1216504.64	данные отсутствуют	7.5
77	282884.75	1216489.65	данные отсутствуют	7.5
Государственный регистратор				ФГИС ЕГРН
полное наименование должности		подпись		инициалы, фамилия

М.П.

Выписка из Единого государственного реестра недвижимости об объекте недвижимости
Сведения о частях земельного участка

Земельный участок			
(вид объекта недвижимости)			
Лист № __ Раздела 4.2	Всего листов раздела 4.2 :	Всего разделов: __	Всего листов выписки: __
04.06.2019 № 99/2019/264681133			
Кадастровый номер:		44:07:110902:23	

Номер точки	Координаты, м		Описание закрепления на местности	Средняя квадратическая погрешность определения координат характерных точек границы части земельного участка, м
	X	Y		
1	2	3	4	5
78	282908.73	1216488.81	данные отсутствуют	7.5
79	282909.26	1216503.8	данные отсутствуют	данные отсутствуют
80	282885.27	1216504.64	данные отсутствуют	данные отсутствуют
81	282884.75	1216489.65	данные отсутствуют	данные отсутствуют
82	282908.73	1216488.81	данные отсутствуют	данные отсутствуют
83	282841.93	1216333.56	данные отсутствуют	7.5
84	282854.6	1216341.59	данные отсутствуют	7.5
85	282848.17	1216351.72	данные отсутствуют	7.5
86	282835.5	1216343.7	данные отсутствуют	7.5
87	282841.93	1216333.56	данные отсутствуют	данные отсутствуют
88	282854.6	1216341.59	данные отсутствуют	данные отсутствуют
89	282848.17	1216351.72	данные отсутствуют	данные отсутствуют
90	282835.5	1216343.7	данные отсутствуют	данные отсутствуют
91	282824.49	1216430.86	данные отсутствуют	7.5
92	282813.33	1216452.12	данные отсутствуют	7.5
93	282800.04	1216445.14	данные отсутствуют	7.5
94	282811.22	1216423.91	данные отсутствуют	7.5
Государственный регистратор				ФГИС ЕГРН
полное наименование должности		подпись		инициалы, фамилия

М.П.

Выписка из Единого государственного реестра недвижимости об объекте недвижимости
Сведения о частях земельного участка

Земельный участок			
(вид объекта недвижимости)			
Лист № __ Раздела 4.2	Всего листов раздела 4.2 :	Всего разделов: __	Всего листов выписки: __
04.06.2019 № 99/2019/264681133			
Кадастровый номер:		44:07:110902:23	

Номер точки	Координаты, м		Описание закрепления на местности	Средняя квадратическая погрешность определения координат характерных точек границы части земельного участка, м
	X	Y		
1	2	3	4	5
95	282824.49	1216430.86	данные отсутствуют	данные отсутствуют
96	282813.33	1216452.12	данные отсутствуют	данные отсутствуют
97	282800.04	1216445.14	данные отсутствуют	данные отсутствуют
98	282811.22	1216423.91	данные отсутствуют	данные отсутствуют
99	282801.86	1216358.28	данные отсутствуют	7.5
100	282791.19	1216379.78	данные отсутствуют	7.5
101	282777.76	1216373.11	данные отсутствуют	7.5
102	282788.42	1216351.62	данные отсутствуют	7.5
103	282801.86	1216358.28	данные отсутствуют	данные отсутствуют
104	282791.19	1216379.78	данные отсутствуют	данные отсутствуют
105	282777.76	1216373.11	данные отсутствуют	данные отсутствуют
106	282788.42	1216351.62	данные отсутствуют	данные отсутствуют
107	282756.93	1216416.39	данные отсутствуют	7.5
108	282767.83	1216395.01	данные отсутствуют	7.5
109	282781.2	1216401.82	данные отсутствуют	7.5
110	282770.31	1216423.2	данные отсутствуют	7.5
111	282756.93	1216416.39	данные отсутствуют	данные отсутствуют
Государственный регистратор				ФГИС ЕГРН
полное наименование должности		подпись		инициалы, фамилия

М.П.

Выписка из Единого государственного реестра недвижимости об объекте недвижимости
Сведения о частях земельного участка

Земельный участок			
(вид объекта недвижимости)			
Лист № __ Раздела 4.2	Всего листов раздела 4.2 :	Всего разделов: __	Всего листов выписки: __
04.06.2019 № 99/2019/264681133			
Кадастровый номер:		44:07:110902:23	

Номер точки	Координаты, м		Описание закрепления на местности	Средняя квадратическая погрешность определения координат характерных точек границы части земельного участка, м
	X	Y		
1	2	3	4	5
112	282767.83	1216395.01	данные отсутствуют	данные отсутствуют
113	282781.2	1216401.82	данные отсутствуют	данные отсутствуют
114	282770.31	1216423.2	данные отсутствуют	данные отсутствуют
115	282756.61	1216444.48	данные отсутствуют	7.5
116	282744.69	1216465.31	данные отсутствуют	7.5
117	282731.67	1216457.85	данные отсутствуют	7.5
118	282743.6	1216437.03	данные отсутствуют	7.5
119	282756.61	1216444.48	данные отсутствуют	данные отсутствуют
120	282744.69	1216465.31	данные отсутствуют	данные отсутствуют
121	282731.67	1216457.85	данные отсутствуют	данные отсутствуют
122	282743.6	1216437.03	данные отсутствуют	данные отсутствуют
123	282747.53	1216341.3	данные отсутствуют	7.5
124	282739.01	1216363.74	данные отсутствуют	7.5
125	282724.99	1216358.41	данные отсутствуют	7.5
126	282733.51	1216335.98	данные отсутствуют	7.5
127	282747.53	1216341.3	данные отсутствуют	данные отсутствуют
128	282739.01	1216363.74	данные отсутствуют	данные отсутствуют
Государственный регистратор				ФГИС ЕГРН
полное наименование должности		подпись		инициалы, фамилия

М.П.

Выписка из Единого государственного реестра недвижимости об объекте недвижимости
Сведения о частях земельного участка

Земельный участок			
(вид объекта недвижимости)			
Лист № __ Раздела 4.2	Всего листов раздела 4.2 :	Всего разделов: __	Всего листов выписки: __
04.06.2019 № 99/2019/264681133			
Кадастровый номер:		44:07:110902:23	

Номер точки	Координаты, м		Описание закрепления на местности	Средняя квадратическая погрешность определения координат характерных точек границы части земельного участка, м
	X	Y		
1	2	3	4	5
129	282724.99	1216358.41	данные отсутствуют	данные отсутствуют
130	282733.51	1216335.98	данные отсутствуют	данные отсутствуют
131	282729	1216383.95	данные отсутствуют	7.5
132	282720.36	1216406.34	данные отсутствуют	7.5
133	282706.37	1216400.94	данные отсутствуют	7.5
134	282715	1216378.55	данные отсутствуют	7.5
135	282729	1216383.95	данные отсутствуют	данные отсутствуют
136	282720.36	1216406.34	данные отсутствуют	данные отсутствуют
137	282706.37	1216400.94	данные отсутствуют	данные отсутствуют
138	282715	1216378.55	данные отсутствуют	данные отсутствуют
139	282712.36	1216427.99	данные отсутствуют	7.5
140	282701.24	1216449.3	данные отсутствуют	7.5
141	282688.76	1216442.69	данные отсутствуют	7.5
142	282699.88	1216421.42	данные отсутствуют	7.5
143	282712.36	1216427.99	данные отсутствуют	данные отсутствуют
144	282701.24	1216449.3	данные отсутствуют	данные отсутствуют
145	282688.76	1216442.69	данные отсутствуют	данные отсутствуют
Государственный регистратор				ФГИС ЕГРН
полное наименование должности		подпись		инициалы, фамилия

М.П.

Выписка из Единого государственного реестра недвижимости об объекте недвижимости
Сведения о частях земельного участка

Земельный участок			
(вид объекта недвижимости)			
Лист № __ Раздела 4.2	Всего листов раздела 4.2 :	Всего разделов: __	Всего листов выписки: __
04.06.2019 № 99/2019/264681133			
Кадастровый номер:		44:07:110902:23	

Номер точки	Координаты, м		Описание закрепления на местности	Средняя квадратическая погрешность определения координат характерных точек границы части земельного участка, м
	X	Y		
1	2	3	4	5
146	282699.88	1216421.42	данные отсутствуют	данные отсутствуют
147	282792.72	1216293.92	данные отсутствуют	7.5
148	282804.88	1216302.71	данные отсутствуют	7.5
149	282797.85	1216312.44	данные отсутствуют	7.5
150	282785.69	1216303.65	данные отсутствуют	7.5
151	282792.72	1216293.92	данные отсутствуют	данные отсутствуют
152	282804.88	1216302.71	данные отсутствуют	данные отсутствуют
153	282797.85	1216312.44	данные отсутствуют	данные отсутствуют
154	282785.69	1216303.65	данные отсутствуют	данные отсутствуют
155	282689.89	1216270.23	данные отсутствуют	7.5
156	282704.59	1216273.24	данные отсутствуют	7.5
157	282702.18	1216285	данные отсутствуют	7.5
158	282687.49	1216281.99	данные отсутствуют	7.5
159	282689.89	1216270.23	данные отсутствуют	данные отсутствуют
160	282704.59	1216273.24	данные отсутствуют	данные отсутствуют
161	282702.18	1216285	данные отсутствуют	данные отсутствуют
162	282687.49	1216281.99	данные отсутствуют	данные отсутствуют
Государственный регистратор				ФГИС ЕГРН
полное наименование должности		подпись		инициалы, фамилия

М.П.

Выписка из Единого государственного реестра недвижимости об объекте недвижимости
Сведения о частях земельного участка

Земельный участок			
(вид объекта недвижимости)			
Лист № __ Раздела 4.2	Всего листов раздела 4.2 :	Всего разделов: __	Всего листов выписки: __
04.06.2019 № 99/2019/264681133			
Кадастровый номер:		44:07:110902:23	

Номер точки	Координаты, м		Описание закрепления на местности	Средняя квадратическая погрешность определения координат характерных точек границы части земельного участка, м
	X	Y		
1	2	3	4	5
163	282679.38	1216327.72	данные отсутствуют	7.5
164	282693.86	1216331.62	данные отсутствуют	7.5
165	282690.74	1216343.21	данные отсутствуют	7.5
166	282676.26	1216339.31	данные отсутствуют	7.5
167	282679.38	1216327.72	данные отсутствуют	данные отсутствуют
168	282693.86	1216331.62	данные отсутствуют	данные отсутствуют
169	282690.74	1216343.21	данные отсутствуют	данные отсутствуют
170	282676.26	1216339.31	данные отсутствуют	данные отсутствуют
171	282781.55	1216257.59	данные отсутствуют	данные отсутствуют
172	282783.87	1216264.56	данные отсутствуют	2.5
173	282794.84	1216262.96	данные отсутствуют	данные отсутствуют
174	282781.55	1216257.59	данные отсутствуют	данные отсутствуют
175	282794.84	1216262.96	данные отсутствуют	данные отсутствуют
176	282783.87	1216264.56	данные отсутствуют	данные отсутствуют

Государственный регистратор		ФГИС ЕГРН
полное наименование должности	подпись	инициалы, фамилия

М.П.

Выписка из Единого государственного реестра недвижимости об объекте недвижимости
Сведения о частях земельного участка

Земельный участок			
(вид объекта недвижимости)			
Лист № __ Раздела 4.2	Всего листов раздела 4.2 :	Всего разделов: __	Всего листов выписки: __
04.06.2019 № 99/2019/264681133			
Кадастровый номер:		44:07:110902:23	

Сведения о характерных точках границы части (частей) земельного участка				
Учетный номер части: 22				
Система координат: Местная СК Энгельс				
Зона №				
Номер точки	Координаты, м		Описание закрепления на местности	Средняя квадратическая погрешность определения координат характерных точек границы части земельного участка, м
	X	Y		
1	2	3	4	5
11	283033.83	1216386.22	данные отсутствуют	7.5
12	283048.83	1216386.21	данные отсутствуют	7.5
13	283048.84	1216398.21	данные отсутствуют	7.5
14	283033.84	1216398.22	данные отсутствуют	7.5
15	283033.83	1216386.22	данные отсутствуют	данные отсутствуют
16	283048.83	1216386.21	данные отсутствуют	данные отсутствуют
17	283048.84	1216398.21	данные отсутствуют	данные отсутствуют
18	283033.84	1216398.22	данные отсутствуют	данные отсутствуют
19	283010.83	1216399.51	данные отсутствуют	7.5
20	282986.84	1216400.35	данные отсутствуют	7.5
21	282986.32	1216385.36	данные отсутствуют	7.5
22	283010.3	1216384.52	данные отсутствуют	7.5
23	283010.83	1216399.51	данные отсутствуют	данные отсутствуют
24	282986.84	1216400.35	данные отсутствуют	данные отсутствуют
25	282986.32	1216385.36	данные отсутствуют	данные отсутствуют
26	283010.3	1216384.52	данные отсутствуют	данные отсутствуют

Государственный регистратор		ФГИС ЕГРН
полное наименование должности	подпись	инициалы, фамилия

М.П.

Выписка из Единого государственного реестра недвижимости об объекте недвижимости
Сведения о частях земельного участка

Земельный участок			
(вид объекта недвижимости)			
Лист № __ Раздела 4.2	Всего листов раздела 4.2 :	Всего разделов: __	Всего листов выписки: __
04.06.2019 № 99/2019/264681133			
Кадастровый номер:		44:07:110902:23	

Номер точки	Координаты, м		Описание закрепления на местности	Средняя квадратическая погрешность определения координат характерных точек границы части земельного участка, м
	X	Y		
1	2	3	4	5
27	282950.17	1216396.19	данные отсутствуют	7.5
28	282965.17	1216396.18	данные отсутствуют	7.5
29	282965.18	1216408.18	данные отсутствуют	7.5
30	282950.18	1216408.19	данные отсутствуют	7.5
31	282950.17	1216396.19	данные отсутствуют	данные отсутствуют
32	282965.17	1216396.18	данные отсутствуют	данные отсутствуют
33	282965.18	1216408.18	данные отсутствуют	данные отсутствуют
34	282950.18	1216408.19	данные отсутствуют	данные отсутствуют
35	282919.93	1216397.08	данные отсутствуют	7.5
36	282934.93	1216397.07	данные отсутствуют	7.5
37	282934.94	1216409.07	данные отсутствуют	7.5
38	282919.94	1216409.08	данные отсутствуют	7.5
39	282919.93	1216397.08	данные отсутствуют	данные отсутствуют
40	282934.93	1216397.07	данные отсутствуют	данные отсутствуют
41	282934.94	1216409.07	данные отсутствуют	данные отсутствуют
42	282919.94	1216409.08	данные отсутствуют	данные отсутствуют
43	282899.86	1216329.23	данные отсутствуют	7.5
Государственный регистратор				ФГИС ЕГРН
полное наименование должности		подпись		инициалы, фамилия

М.П.

Выписка из Единого государственного реестра недвижимости об объекте недвижимости
Сведения о частях земельного участка

Земельный участок			
(вид объекта недвижимости)			
Лист № __ Раздела 4.2	Всего листов раздела 4.2 :	Всего разделов: __	Всего листов выписки: __
04.06.2019 № 99/2019/264681133			
Кадастровый номер:		44:07:110902:23	

Номер точки	Координаты, м		Описание закрепления на местности	Средняя квадратическая погрешность определения координат характерных точек границы части земельного участка, м
	X	Y		
1	2	3	4	5
44	282907.28	1216316.19	данные отсутствуют	7.5
45	282917.71	1216322.13	данные отсутствуют	7.5
46	282910.29	1216335.16	данные отсутствуют	7.5
47	282899.86	1216329.23	данные отсутствуют	данные отсутствуют
48	282907.28	1216316.19	данные отсутствуют	данные отсутствуют
49	282917.71	1216322.13	данные отсутствуют	данные отсутствуют
50	282910.29	1216335.16	данные отсутствуют	данные отсутствуют
51	282876.51	1216357.17	данные отсутствуют	7.5
52	282889.27	1216365.05	данные отсутствуют	7.5
53	282882.98	1216375.26	данные отсутствуют	7.5
54	282870.21	1216367.39	данные отсутствуют	7.5
55	282876.51	1216357.17	данные отсутствуют	данные отсутствуют
56	282889.27	1216365.05	данные отсутствуют	данные отсутствуют
57	282882.98	1216375.26	данные отсутствуют	данные отсутствуют
58	282870.21	1216367.39	данные отсутствуют	данные отсутствуют
59	282879	1216409.09	данные отсутствуют	7.5
60	282894	1216409.08	данные отсутствуют	7.5
Государственный регистратор				ФГИС ЕГРН
полное наименование должности		подпись		инициалы, фамилия

М.П.

Выписка из Единого государственного реестра недвижимости об объекте недвижимости
Сведения о частях земельного участка

Земельный участок			
(вид объекта недвижимости)			
Лист № __ Раздела 4.2	Всего листов раздела 4.2 :	Всего разделов: __	Всего листов выписки: __
04.06.2019 № 99/2019/264681133			
Кадастровый номер:		44:07:110902:23	

Номер точки	Координаты, м		Описание закрепления на местности	Средняя квадратическая погрешность определения координат характерных точек границы части земельного участка, м
	X	Y		
1	2	3	4	5
61	282894.01	1216421.08	данные отсутствуют	7.5
62	282879.01	1216421.09	данные отсутствуют	7.5
63	282879	1216409.09	данные отсутствуют	данные отсутствуют
64	282894	1216409.08	данные отсутствуют	данные отсутствуют
65	282894.01	1216421.08	данные отсутствуют	данные отсутствуют
66	282879.01	1216421.09	данные отсутствуют	данные отсутствуют
67	282860.55	1216465.64	данные отсутствуют	7.5
68	282875.55	1216465.63	данные отсутствуют	7.5
69	282875.56	1216477.63	данные отсутствуют	7.5
70	282860.56	1216477.64	данные отсутствуют	7.5
71	282860.55	1216465.64	данные отсутствуют	данные отсутствуют
72	282875.55	1216465.63	данные отсутствуют	данные отсутствуют
73	282875.56	1216477.63	данные отсутствуют	данные отсутствуют
74	282860.56	1216477.64	данные отсутствуют	данные отсутствуют
75	282909.26	1216503.8	данные отсутствуют	7.5
76	282885.27	1216504.64	данные отсутствуют	7.5
77	282884.75	1216489.65	данные отсутствуют	7.5
Государственный регистратор				ФГИС ЕГРН
полное наименование должности		подпись		инициалы, фамилия

М.П.

Выписка из Единого государственного реестра недвижимости об объекте недвижимости
Сведения о частях земельного участка

Земельный участок			
(вид объекта недвижимости)			
Лист № __ Раздела 4.2	Всего листов раздела 4.2 :	Всего разделов: __	Всего листов выписки: __
04.06.2019 № 99/2019/264681133			
Кадастровый номер:		44:07:110902:23	

Номер точки	Координаты, м		Описание закрепления на местности	Средняя квадратическая погрешность определения координат характерных точек границы части земельного участка, м
	X	Y		
1	2	3	4	5
78	282908.73	1216488.81	данные отсутствуют	7.5
79	282909.26	1216503.8	данные отсутствуют	данные отсутствуют
80	282885.27	1216504.64	данные отсутствуют	данные отсутствуют
81	282884.75	1216489.65	данные отсутствуют	данные отсутствуют
82	282908.73	1216488.81	данные отсутствуют	данные отсутствуют
83	282841.93	1216333.56	данные отсутствуют	7.5
84	282854.6	1216341.59	данные отсутствуют	7.5
85	282848.17	1216351.72	данные отсутствуют	7.5
86	282835.5	1216343.7	данные отсутствуют	7.5
87	282841.93	1216333.56	данные отсутствуют	данные отсутствуют
88	282854.6	1216341.59	данные отсутствуют	данные отсутствуют
89	282848.17	1216351.72	данные отсутствуют	данные отсутствуют
90	282835.5	1216343.7	данные отсутствуют	данные отсутствуют
91	282824.49	1216430.86	данные отсутствуют	7.5
92	282813.33	1216452.12	данные отсутствуют	7.5
93	282800.04	1216445.14	данные отсутствуют	7.5
94	282811.22	1216423.91	данные отсутствуют	7.5
Государственный регистратор				ФГИС ЕГРН
полное наименование должности		подпись		инициалы, фамилия

М.П.

Выписка из Единого государственного реестра недвижимости об объекте недвижимости
Сведения о частях земельного участка

Земельный участок			
(вид объекта недвижимости)			
Лист № __ Раздела 4.2	Всего листов раздела 4.2 :	Всего разделов: __	Всего листов выписки: __
04.06.2019 № 99/2019/264681133			
Кадастровый номер:		44:07:110902:23	

Номер точки	Координаты, м		Описание закрепления на местности	Средняя квадратическая погрешность определения координат характерных точек границы части земельного участка, м
	X	Y		
1	2	3	4	5
95	282824.49	1216430.86	данные отсутствуют	данные отсутствуют
96	282813.33	1216452.12	данные отсутствуют	данные отсутствуют
97	282800.04	1216445.14	данные отсутствуют	данные отсутствуют
98	282811.22	1216423.91	данные отсутствуют	данные отсутствуют
99	282801.86	1216358.28	данные отсутствуют	7.5
100	282791.19	1216379.78	данные отсутствуют	7.5
101	282777.76	1216373.11	данные отсутствуют	7.5
102	282788.42	1216351.62	данные отсутствуют	7.5
103	282801.86	1216358.28	данные отсутствуют	данные отсутствуют
104	282791.19	1216379.78	данные отсутствуют	данные отсутствуют
105	282777.76	1216373.11	данные отсутствуют	данные отсутствуют
106	282788.42	1216351.62	данные отсутствуют	данные отсутствуют
107	282756.93	1216416.39	данные отсутствуют	7.5
108	282767.83	1216395.01	данные отсутствуют	7.5
109	282781.2	1216401.82	данные отсутствуют	7.5
110	282770.31	1216423.2	данные отсутствуют	7.5
111	282756.93	1216416.39	данные отсутствуют	данные отсутствуют
Государственный регистратор				ФГИС ЕГРН
полное наименование должности		подпись		инициалы, фамилия

М.П.

Выписка из Единого государственного реестра недвижимости об объекте недвижимости
Сведения о частях земельного участка

Земельный участок			
(вид объекта недвижимости)			
Лист № __ Раздела 4.2	Всего листов раздела 4.2 :	Всего разделов: __	Всего листов выписки: __
04.06.2019 № 99/2019/264681133			
Кадастровый номер:		44:07:110902:23	

Номер точки	Координаты, м		Описание закрепления на местности	Средняя квадратическая погрешность определения координат характерных точек границы части земельного участка, м
	X	Y		
1	2	3	4	5
112	282767.83	1216395.01	данные отсутствуют	данные отсутствуют
113	282781.2	1216401.82	данные отсутствуют	данные отсутствуют
114	282770.31	1216423.2	данные отсутствуют	данные отсутствуют
115	282756.61	1216444.48	данные отсутствуют	7.5
116	282744.69	1216465.31	данные отсутствуют	7.5
117	282731.67	1216457.85	данные отсутствуют	7.5
118	282743.6	1216437.03	данные отсутствуют	7.5
119	282756.61	1216444.48	данные отсутствуют	данные отсутствуют
120	282744.69	1216465.31	данные отсутствуют	данные отсутствуют
121	282731.67	1216457.85	данные отсутствуют	данные отсутствуют
122	282743.6	1216437.03	данные отсутствуют	данные отсутствуют
123	282747.53	1216341.3	данные отсутствуют	7.5
124	282739.01	1216363.74	данные отсутствуют	7.5
125	282724.99	1216358.41	данные отсутствуют	7.5
126	282733.51	1216335.98	данные отсутствуют	7.5
127	282747.53	1216341.3	данные отсутствуют	данные отсутствуют
128	282739.01	1216363.74	данные отсутствуют	данные отсутствуют
Государственный регистратор				ФГИС ЕГРН
полное наименование должности		подпись		инициалы, фамилия

М.П.

Выписка из Единого государственного реестра недвижимости об объекте недвижимости
Сведения о частях земельного участка

Земельный участок			
(вид объекта недвижимости)			
Лист № __ Раздела 4.2	Всего листов раздела 4.2 :	Всего разделов: __	Всего листов выписки: __
04.06.2019 № 99/2019/264681133			
Кадастровый номер:		44:07:110902:23	

Номер точки	Координаты, м		Описание закрепления на местности	Средняя квадратическая погрешность определения координат характерных точек границы части земельного участка, м
	X	Y		
1	2	3	4	5
129	282724.99	1216358.41	данные отсутствуют	данные отсутствуют
130	282733.51	1216335.98	данные отсутствуют	данные отсутствуют
131	282729	1216383.95	данные отсутствуют	7.5
132	282720.36	1216406.34	данные отсутствуют	7.5
133	282706.37	1216400.94	данные отсутствуют	7.5
134	282715	1216378.55	данные отсутствуют	7.5
135	282729	1216383.95	данные отсутствуют	данные отсутствуют
136	282720.36	1216406.34	данные отсутствуют	данные отсутствуют
137	282706.37	1216400.94	данные отсутствуют	данные отсутствуют
138	282715	1216378.55	данные отсутствуют	данные отсутствуют
139	282712.36	1216427.99	данные отсутствуют	7.5
140	282701.24	1216449.3	данные отсутствуют	7.5
141	282688.76	1216442.69	данные отсутствуют	7.5
142	282699.88	1216421.42	данные отсутствуют	7.5
143	282712.36	1216427.99	данные отсутствуют	данные отсутствуют
144	282701.24	1216449.3	данные отсутствуют	данные отсутствуют
145	282688.76	1216442.69	данные отсутствуют	данные отсутствуют
Государственный регистратор				ФГИС ЕГРН
полное наименование должности		подпись		инициалы, фамилия

М.П.

Выписка из Единого государственного реестра недвижимости об объекте недвижимости
Сведения о частях земельного участка

Земельный участок			
(вид объекта недвижимости)			
Лист № __ Раздела 4.2	Всего листов раздела 4.2 :	Всего разделов: __	Всего листов выписки: __
04.06.2019 № 99/2019/264681133			
Кадастровый номер:		44:07:110902:23	

Номер точки	Координаты, м		Описание закрепления на местности	Средняя квадратическая погрешность определения координат характерных точек границы части земельного участка, м
	X	Y		
1	2	3	4	5
146	282699.88	1216421.42	данные отсутствуют	данные отсутствуют
147	282792.72	1216293.92	данные отсутствуют	7.5
148	282804.88	1216302.71	данные отсутствуют	7.5
149	282797.85	1216312.44	данные отсутствуют	7.5
150	282785.69	1216303.65	данные отсутствуют	7.5
151	282792.72	1216293.92	данные отсутствуют	данные отсутствуют
152	282804.88	1216302.71	данные отсутствуют	данные отсутствуют
153	282797.85	1216312.44	данные отсутствуют	данные отсутствуют
154	282785.69	1216303.65	данные отсутствуют	данные отсутствуют
155	282689.89	1216270.23	данные отсутствуют	7.5
156	282704.59	1216273.24	данные отсутствуют	7.5
157	282702.18	1216285	данные отсутствуют	7.5
158	282687.49	1216281.99	данные отсутствуют	7.5
159	282689.89	1216270.23	данные отсутствуют	данные отсутствуют
160	282704.59	1216273.24	данные отсутствуют	данные отсутствуют
161	282702.18	1216285	данные отсутствуют	данные отсутствуют
162	282687.49	1216281.99	данные отсутствуют	данные отсутствуют
Государственный регистратор				ФГИС ЕГРН
полное наименование должности		подпись		инициалы, фамилия

М.П.

Выписка из Единого государственного реестра недвижимости об объекте недвижимости
Сведения о частях земельного участка

Земельный участок			
(вид объекта недвижимости)			
Лист № __ Раздела 4.2	Всего листов раздела 4.2 :	Всего разделов: __	Всего листов выписки: __
04.06.2019 № 99/2019/264681133			
Кадастровый номер:		44:07:110902:23	

Номер точки	Координаты, м		Описание закрепления на местности	Средняя квадратическая погрешность определения координат характерных точек границы части земельного участка, м
	X	Y		
1	2	3	4	5
163	282679.38	1216327.72	данные отсутствуют	7.5
164	282693.86	1216331.62	данные отсутствуют	7.5
165	282690.74	1216343.21	данные отсутствуют	7.5
166	282676.26	1216339.31	данные отсутствуют	7.5
167	282679.38	1216327.72	данные отсутствуют	данные отсутствуют
168	282693.86	1216331.62	данные отсутствуют	данные отсутствуют
169	282690.74	1216343.21	данные отсутствуют	данные отсутствуют
170	282676.26	1216339.31	данные отсутствуют	данные отсутствуют
171	282781.55	1216257.59	данные отсутствуют	данные отсутствуют
172	282783.87	1216264.56	данные отсутствуют	2.5
173	282794.84	1216262.96	данные отсутствуют	данные отсутствуют
174	282781.55	1216257.59	данные отсутствуют	данные отсутствуют
175	282794.84	1216262.96	данные отсутствуют	данные отсутствуют
176	282783.87	1216264.56	данные отсутствуют	данные отсутствуют

Государственный регистратор		ФГИС ЕГРН
полное наименование должности	подпись	инициалы, фамилия

М.П.

Выписка из Единого государственного реестра недвижимости об объекте недвижимости
Сведения о частях земельного участка

Земельный участок			
(вид объекта недвижимости)			
Лист № __ Раздела 4.2	Всего листов раздела 4.2 :	Всего разделов: __	Всего листов выписки: __
04.06.2019 № 99/2019/264681133			
Кадастровый номер:		44:07:110902:23	

Сведения о характерных точках границы части (частей) земельного участка				
Учетный номер части: 23				
Система координат: МСК-44				
Зона №				
Номер точки	Координаты, м		Описание закрепления на местности	Средняя квадратическая погрешность определения координат характерных точек границы части земельного участка, м
	X	Y		
1	2	3	4	5
11	283033.83	1216386.22	данные отсутствуют	7.5
12	283048.83	1216386.21	данные отсутствуют	7.5
13	283048.84	1216398.21	данные отсутствуют	7.5
14	283033.84	1216398.22	данные отсутствуют	7.5
15	283033.83	1216386.22	данные отсутствуют	данные отсутствуют
16	283048.83	1216386.21	данные отсутствуют	данные отсутствуют
17	283048.84	1216398.21	данные отсутствуют	данные отсутствуют
18	283033.84	1216398.22	данные отсутствуют	данные отсутствуют
19	283010.83	1216399.51	данные отсутствуют	7.5
20	282986.84	1216400.35	данные отсутствуют	7.5
21	282986.32	1216385.36	данные отсутствуют	7.5
22	283010.3	1216384.52	данные отсутствуют	7.5
23	283010.83	1216399.51	данные отсутствуют	данные отсутствуют
24	282986.84	1216400.35	данные отсутствуют	данные отсутствуют
25	282986.32	1216385.36	данные отсутствуют	данные отсутствуют
26	283010.3	1216384.52	данные отсутствуют	данные отсутствуют

Государственный регистратор		ФГИС ЕГРН
полное наименование должности	подпись	инициалы, фамилия

М.П.

Выписка из Единого государственного реестра недвижимости об объекте недвижимости
Сведения о частях земельного участка

Земельный участок			
(вид объекта недвижимости)			
Лист № __ Раздела 4.2	Всего листов раздела 4.2 :	Всего разделов: __	Всего листов выписки: __
04.06.2019 № 99/2019/264681133			
Кадастровый номер:		44:07:110902:23	

Номер точки	Координаты, м		Описание закрепления на местности	Средняя квадратическая погрешность определения координат характерных точек границы части земельного участка, м
	X	Y		
1	2	3	4	5
27	282950.17	1216396.19	данные отсутствуют	7.5
28	282965.17	1216396.18	данные отсутствуют	7.5
29	282965.18	1216408.18	данные отсутствуют	7.5
30	282950.18	1216408.19	данные отсутствуют	7.5
31	282950.17	1216396.19	данные отсутствуют	данные отсутствуют
32	282965.17	1216396.18	данные отсутствуют	данные отсутствуют
33	282965.18	1216408.18	данные отсутствуют	данные отсутствуют
34	282950.18	1216408.19	данные отсутствуют	данные отсутствуют
35	282919.93	1216397.08	данные отсутствуют	7.5
36	282934.93	1216397.07	данные отсутствуют	7.5
37	282934.94	1216409.07	данные отсутствуют	7.5
38	282919.94	1216409.08	данные отсутствуют	7.5
39	282919.93	1216397.08	данные отсутствуют	данные отсутствуют
40	282934.93	1216397.07	данные отсутствуют	данные отсутствуют
41	282934.94	1216409.07	данные отсутствуют	данные отсутствуют
42	282919.94	1216409.08	данные отсутствуют	данные отсутствуют
43	282899.86	1216329.23	данные отсутствуют	7.5
Государственный регистратор				ФГИС ЕГРН
полное наименование должности		подпись		инициалы, фамилия

М.П.

Выписка из Единого государственного реестра недвижимости об объекте недвижимости
Сведения о частях земельного участка

Земельный участок			
(вид объекта недвижимости)			
Лист № __ Раздела 4.2	Всего листов раздела 4.2 :	Всего разделов: __	Всего листов выписки: __
04.06.2019 № 99/2019/264681133			
Кадастровый номер:		44:07:110902:23	

Номер точки	Координаты, м		Описание закрепления на местности	Средняя квадратическая погрешность определения координат характерных точек границы части земельного участка, м
	X	Y		
1	2	3	4	5
44	282907.28	1216316.19	данные отсутствуют	7.5
45	282917.71	1216322.13	данные отсутствуют	7.5
46	282910.29	1216335.16	данные отсутствуют	7.5
47	282899.86	1216329.23	данные отсутствуют	данные отсутствуют
48	282907.28	1216316.19	данные отсутствуют	данные отсутствуют
49	282917.71	1216322.13	данные отсутствуют	данные отсутствуют
50	282910.29	1216335.16	данные отсутствуют	данные отсутствуют
51	282876.51	1216357.17	данные отсутствуют	7.5
52	282889.27	1216365.05	данные отсутствуют	7.5
53	282882.98	1216375.26	данные отсутствуют	7.5
54	282870.21	1216367.39	данные отсутствуют	7.5
55	282876.51	1216357.17	данные отсутствуют	данные отсутствуют
56	282889.27	1216365.05	данные отсутствуют	данные отсутствуют
57	282882.98	1216375.26	данные отсутствуют	данные отсутствуют
58	282870.21	1216367.39	данные отсутствуют	данные отсутствуют
59	282879	1216409.09	данные отсутствуют	7.5
60	282894	1216409.08	данные отсутствуют	7.5
Государственный регистратор				ФГИС ЕГРН
полное наименование должности		подпись		инициалы, фамилия

М.П.

Выписка из Единого государственного реестра недвижимости об объекте недвижимости
Сведения о частях земельного участка

Земельный участок			
(вид объекта недвижимости)			
Лист № __ Раздела 4.2	Всего листов раздела 4.2 :	Всего разделов: __	Всего листов выписки: __
04.06.2019 № 99/2019/264681133			
Кадастровый номер:		44:07:110902:23	

Номер точки	Координаты, м		Описание закрепления на местности	Средняя квадратическая погрешность определения координат характерных точек границы части земельного участка, м
	X	Y		
1	2	3	4	5
61	282894.01	1216421.08	данные отсутствуют	7.5
62	282879.01	1216421.09	данные отсутствуют	7.5
63	282879	1216409.09	данные отсутствуют	данные отсутствуют
64	282894	1216409.08	данные отсутствуют	данные отсутствуют
65	282894.01	1216421.08	данные отсутствуют	данные отсутствуют
66	282879.01	1216421.09	данные отсутствуют	данные отсутствуют
67	282860.55	1216465.64	данные отсутствуют	7.5
68	282875.55	1216465.63	данные отсутствуют	7.5
69	282875.56	1216477.63	данные отсутствуют	7.5
70	282860.56	1216477.64	данные отсутствуют	7.5
71	282860.55	1216465.64	данные отсутствуют	данные отсутствуют
72	282875.55	1216465.63	данные отсутствуют	данные отсутствуют
73	282875.56	1216477.63	данные отсутствуют	данные отсутствуют
74	282860.56	1216477.64	данные отсутствуют	данные отсутствуют
75	282909.26	1216503.8	данные отсутствуют	7.5
76	282885.27	1216504.64	данные отсутствуют	7.5
77	282884.75	1216489.65	данные отсутствуют	7.5
Государственный регистратор				ФГИС ЕГРН
полное наименование должности		подпись		инициалы, фамилия

М.П.

Выписка из Единого государственного реестра недвижимости об объекте недвижимости
Сведения о частях земельного участка

Земельный участок			
(вид объекта недвижимости)			
Лист № __ Раздела 4.2	Всего листов раздела 4.2 :	Всего разделов: __	Всего листов выписки: __
04.06.2019 № 99/2019/264681133			
Кадастровый номер:		44:07:110902:23	

Номер точки	Координаты, м		Описание закрепления на местности	Средняя квадратическая погрешность определения координат характерных точек границы части земельного участка, м
	X	Y		
1	2	3	4	5
78	282908.73	1216488.81	данные отсутствуют	7.5
79	282909.26	1216503.8	данные отсутствуют	данные отсутствуют
80	282885.27	1216504.64	данные отсутствуют	данные отсутствуют
81	282884.75	1216489.65	данные отсутствуют	данные отсутствуют
82	282908.73	1216488.81	данные отсутствуют	данные отсутствуют
83	282841.93	1216333.56	данные отсутствуют	7.5
84	282854.6	1216341.59	данные отсутствуют	7.5
85	282848.17	1216351.72	данные отсутствуют	7.5
86	282835.5	1216343.7	данные отсутствуют	7.5
87	282841.93	1216333.56	данные отсутствуют	данные отсутствуют
88	282854.6	1216341.59	данные отсутствуют	данные отсутствуют
89	282848.17	1216351.72	данные отсутствуют	данные отсутствуют
90	282835.5	1216343.7	данные отсутствуют	данные отсутствуют
91	282824.49	1216430.86	данные отсутствуют	7.5
92	282813.33	1216452.12	данные отсутствуют	7.5
93	282800.04	1216445.14	данные отсутствуют	7.5
94	282811.22	1216423.91	данные отсутствуют	7.5
Государственный регистратор				ФГИС ЕГРН
полное наименование должности		подпись		инициалы, фамилия

М.П.

Выписка из Единого государственного реестра недвижимости об объекте недвижимости
Сведения о частях земельного участка

Земельный участок			
(вид объекта недвижимости)			
Лист № __ Раздела 4.2	Всего листов раздела 4.2 :	Всего разделов: __	Всего листов выписки: __
04.06.2019 № 99/2019/264681133			
Кадастровый номер:		44:07:110902:23	

Номер точки	Координаты, м		Описание закрепления на местности	Средняя квадратическая погрешность определения координат характерных точек границы части земельного участка, м
	X	Y		
1	2	3	4	5
95	282824.49	1216430.86	данные отсутствуют	данные отсутствуют
96	282813.33	1216452.12	данные отсутствуют	данные отсутствуют
97	282800.04	1216445.14	данные отсутствуют	данные отсутствуют
98	282811.22	1216423.91	данные отсутствуют	данные отсутствуют
99	282801.86	1216358.28	данные отсутствуют	7.5
100	282791.19	1216379.78	данные отсутствуют	7.5
101	282777.76	1216373.11	данные отсутствуют	7.5
102	282788.42	1216351.62	данные отсутствуют	7.5
103	282801.86	1216358.28	данные отсутствуют	данные отсутствуют
104	282791.19	1216379.78	данные отсутствуют	данные отсутствуют
105	282777.76	1216373.11	данные отсутствуют	данные отсутствуют
106	282788.42	1216351.62	данные отсутствуют	данные отсутствуют
107	282756.93	1216416.39	данные отсутствуют	7.5
108	282767.83	1216395.01	данные отсутствуют	7.5
109	282781.2	1216401.82	данные отсутствуют	7.5
110	282770.31	1216423.2	данные отсутствуют	7.5
111	282756.93	1216416.39	данные отсутствуют	данные отсутствуют
Государственный регистратор				ФГИС ЕГРН
полное наименование должности		подпись		инициалы, фамилия

М.П.

Выписка из Единого государственного реестра недвижимости об объекте недвижимости
Сведения о частях земельного участка

Земельный участок			
(вид объекта недвижимости)			
Лист № __ Раздела 4.2	Всего листов раздела 4.2 :	Всего разделов: __	Всего листов выписки: __
04.06.2019 № 99/2019/264681133			
Кадастровый номер:		44:07:110902:23	

Номер точки	Координаты, м		Описание закрепления на местности	Средняя квадратическая погрешность определения координат характерных точек границы части земельного участка, м
	X	Y		
1	2	3	4	5
112	282767.83	1216395.01	данные отсутствуют	данные отсутствуют
113	282781.2	1216401.82	данные отсутствуют	данные отсутствуют
114	282770.31	1216423.2	данные отсутствуют	данные отсутствуют
115	282756.61	1216444.48	данные отсутствуют	7.5
116	282744.69	1216465.31	данные отсутствуют	7.5
117	282731.67	1216457.85	данные отсутствуют	7.5
118	282743.6	1216437.03	данные отсутствуют	7.5
119	282756.61	1216444.48	данные отсутствуют	данные отсутствуют
120	282744.69	1216465.31	данные отсутствуют	данные отсутствуют
121	282731.67	1216457.85	данные отсутствуют	данные отсутствуют
122	282743.6	1216437.03	данные отсутствуют	данные отсутствуют
123	282747.53	1216341.3	данные отсутствуют	7.5
124	282739.01	1216363.74	данные отсутствуют	7.5
125	282724.99	1216358.41	данные отсутствуют	7.5
126	282733.51	1216335.98	данные отсутствуют	7.5
127	282747.53	1216341.3	данные отсутствуют	данные отсутствуют
128	282739.01	1216363.74	данные отсутствуют	данные отсутствуют
Государственный регистратор				ФГИС ЕГРН
полное наименование должности		подпись		инициалы, фамилия

М.П.

Выписка из Единого государственного реестра недвижимости об объекте недвижимости
Сведения о частях земельного участка

Земельный участок			
(вид объекта недвижимости)			
Лист № __ Раздела 4.2	Всего листов раздела 4.2 :	Всего разделов: __	Всего листов выписки: __
04.06.2019 № 99/2019/264681133			
Кадастровый номер:		44:07:110902:23	

Номер точки	Координаты, м		Описание закрепления на местности	Средняя квадратическая погрешность определения координат характерных точек границы части земельного участка, м
	X	Y		
1	2	3	4	5
129	282724.99	1216358.41	данные отсутствуют	данные отсутствуют
130	282733.51	1216335.98	данные отсутствуют	данные отсутствуют
131	282729	1216383.95	данные отсутствуют	7.5
132	282720.36	1216406.34	данные отсутствуют	7.5
133	282706.37	1216400.94	данные отсутствуют	7.5
134	282715	1216378.55	данные отсутствуют	7.5
135	282729	1216383.95	данные отсутствуют	данные отсутствуют
136	282720.36	1216406.34	данные отсутствуют	данные отсутствуют
137	282706.37	1216400.94	данные отсутствуют	данные отсутствуют
138	282715	1216378.55	данные отсутствуют	данные отсутствуют
139	282712.36	1216427.99	данные отсутствуют	7.5
140	282701.24	1216449.3	данные отсутствуют	7.5
141	282688.76	1216442.69	данные отсутствуют	7.5
142	282699.88	1216421.42	данные отсутствуют	7.5
143	282712.36	1216427.99	данные отсутствуют	данные отсутствуют
144	282701.24	1216449.3	данные отсутствуют	данные отсутствуют
145	282688.76	1216442.69	данные отсутствуют	данные отсутствуют
Государственный регистратор				ФГИС ЕГРН
полное наименование должности		подпись		инициалы, фамилия

М.П.

Выписка из Единого государственного реестра недвижимости об объекте недвижимости
Сведения о частях земельного участка

Земельный участок			
(вид объекта недвижимости)			
Лист № __ Раздела 4.2	Всего листов раздела 4.2 :	Всего разделов: __	Всего листов выписки: __
04.06.2019 № 99/2019/264681133			
Кадастровый номер:		44:07:110902:23	

Номер точки	Координаты, м		Описание закрепления на местности	Средняя квадратическая погрешность определения координат характерных точек границы части земельного участка, м
	X	Y		
1	2	3	4	5
146	282699.88	1216421.42	данные отсутствуют	данные отсутствуют
147	282792.72	1216293.92	данные отсутствуют	7.5
148	282804.88	1216302.71	данные отсутствуют	7.5
149	282797.85	1216312.44	данные отсутствуют	7.5
150	282785.69	1216303.65	данные отсутствуют	7.5
151	282792.72	1216293.92	данные отсутствуют	данные отсутствуют
152	282804.88	1216302.71	данные отсутствуют	данные отсутствуют
153	282797.85	1216312.44	данные отсутствуют	данные отсутствуют
154	282785.69	1216303.65	данные отсутствуют	данные отсутствуют
155	282689.89	1216270.23	данные отсутствуют	7.5
156	282704.59	1216273.24	данные отсутствуют	7.5
157	282702.18	1216285	данные отсутствуют	7.5
158	282687.49	1216281.99	данные отсутствуют	7.5
159	282689.89	1216270.23	данные отсутствуют	данные отсутствуют
160	282704.59	1216273.24	данные отсутствуют	данные отсутствуют
161	282702.18	1216285	данные отсутствуют	данные отсутствуют
162	282687.49	1216281.99	данные отсутствуют	данные отсутствуют
Государственный регистратор				ФГИС ЕГРН
полное наименование должности		подпись		инициалы, фамилия

М.П.

Выписка из Единого государственного реестра недвижимости об объекте недвижимости
Сведения о частях земельного участка

Земельный участок			
(вид объекта недвижимости)			
Лист № __ Раздела 4.2	Всего листов раздела 4.2 :	Всего разделов: __	Всего листов выписки: __
04.06.2019 № 99/2019/264681133			
Кадастровый номер:		44:07:110902:23	

Номер точки	Координаты, м		Описание закрепления на местности	Средняя квадратическая погрешность определения координат характерных точек границы части земельного участка, м
	X	Y		
1	2	3	4	5
163	282679.38	1216327.72	данные отсутствуют	7.5
164	282693.86	1216331.62	данные отсутствуют	7.5
165	282690.74	1216343.21	данные отсутствуют	7.5
166	282676.26	1216339.31	данные отсутствуют	7.5
167	282679.38	1216327.72	данные отсутствуют	данные отсутствуют
168	282693.86	1216331.62	данные отсутствуют	данные отсутствуют
169	282690.74	1216343.21	данные отсутствуют	данные отсутствуют
170	282676.26	1216339.31	данные отсутствуют	данные отсутствуют
171	282781.55	1216257.59	данные отсутствуют	данные отсутствуют
172	282783.87	1216264.56	данные отсутствуют	2.5
173	282794.84	1216262.96	данные отсутствуют	данные отсутствуют
174	282781.55	1216257.59	данные отсутствуют	данные отсутствуют
175	282794.84	1216262.96	данные отсутствуют	данные отсутствуют
176	282783.87	1216264.56	данные отсутствуют	данные отсутствуют

Государственный регистратор		ФГИС ЕГРН
полное наименование должности	подпись	инициалы, фамилия

М.П.

Выписка из Единого государственного реестра недвижимости об объекте недвижимости
Сведения о частях земельного участка

Земельный участок			
(вид объекта недвижимости)			
Лист № __ Раздела 4.2	Всего листов раздела 4.2 :	Всего разделов: __	Всего листов выписки: __
04.06.2019 № 99/2019/264681133			
Кадастровый номер:		44:07:110902:23	

Сведения о характерных точках границы части (частей) земельного участка				
Учетный номер части: 23				
Система координат: Местная СК Энгельс				
Зона №				
Номер точки	Координаты, м		Описание закрепления на местности	Средняя квадратическая погрешность определения координат характерных точек границы части земельного участка, м
	X	Y		
1	2	3	4	5
11	283033.83	1216386.22	данные отсутствуют	7.5
12	283048.83	1216386.21	данные отсутствуют	7.5
13	283048.84	1216398.21	данные отсутствуют	7.5
14	283033.84	1216398.22	данные отсутствуют	7.5
15	283033.83	1216386.22	данные отсутствуют	данные отсутствуют
16	283048.83	1216386.21	данные отсутствуют	данные отсутствуют
17	283048.84	1216398.21	данные отсутствуют	данные отсутствуют
18	283033.84	1216398.22	данные отсутствуют	данные отсутствуют
19	283010.83	1216399.51	данные отсутствуют	7.5
20	282986.84	1216400.35	данные отсутствуют	7.5
21	282986.32	1216385.36	данные отсутствуют	7.5
22	283010.3	1216384.52	данные отсутствуют	7.5
23	283010.83	1216399.51	данные отсутствуют	данные отсутствуют
24	282986.84	1216400.35	данные отсутствуют	данные отсутствуют
25	282986.32	1216385.36	данные отсутствуют	данные отсутствуют
26	283010.3	1216384.52	данные отсутствуют	данные отсутствуют

Государственный регистратор		ФГИС ЕГРН
полное наименование должности	подпись	инициалы, фамилия

М.П.

Выписка из Единого государственного реестра недвижимости об объекте недвижимости
Сведения о частях земельного участка

Земельный участок			
(вид объекта недвижимости)			
Лист № __ Раздела 4.2	Всего листов раздела 4.2 :	Всего разделов: __	Всего листов выписки: __
04.06.2019 № 99/2019/264681133			
Кадастровый номер:		44:07:110902:23	

Номер точки	Координаты, м		Описание закрепления на местности	Средняя квадратическая погрешность определения координат характерных точек границы части земельного участка, м
	X	Y		
1	2	3	4	5
27	282950.17	1216396.19	данные отсутствуют	7.5
28	282965.17	1216396.18	данные отсутствуют	7.5
29	282965.18	1216408.18	данные отсутствуют	7.5
30	282950.18	1216408.19	данные отсутствуют	7.5
31	282950.17	1216396.19	данные отсутствуют	данные отсутствуют
32	282965.17	1216396.18	данные отсутствуют	данные отсутствуют
33	282965.18	1216408.18	данные отсутствуют	данные отсутствуют
34	282950.18	1216408.19	данные отсутствуют	данные отсутствуют
35	282919.93	1216397.08	данные отсутствуют	7.5
36	282934.93	1216397.07	данные отсутствуют	7.5
37	282934.94	1216409.07	данные отсутствуют	7.5
38	282919.94	1216409.08	данные отсутствуют	7.5
39	282919.93	1216397.08	данные отсутствуют	данные отсутствуют
40	282934.93	1216397.07	данные отсутствуют	данные отсутствуют
41	282934.94	1216409.07	данные отсутствуют	данные отсутствуют
42	282919.94	1216409.08	данные отсутствуют	данные отсутствуют
43	282899.86	1216329.23	данные отсутствуют	7.5
Государственный регистратор				ФГИС ЕГРН
полное наименование должности		подпись		инициалы, фамилия

М.П.

Выписка из Единого государственного реестра недвижимости об объекте недвижимости
Сведения о частях земельного участка

Земельный участок			
(вид объекта недвижимости)			
Лист № __ Раздела 4.2	Всего листов раздела 4.2 :	Всего разделов: __	Всего листов выписки: __
04.06.2019 № 99/2019/264681133			
Кадастровый номер:		44:07:110902:23	

Номер точки	Координаты, м		Описание закрепления на местности	Средняя квадратическая погрешность определения координат характерных точек границы части земельного участка, м
	X	Y		
1	2	3	4	5
44	282907.28	1216316.19	данные отсутствуют	7.5
45	282917.71	1216322.13	данные отсутствуют	7.5
46	282910.29	1216335.16	данные отсутствуют	7.5
47	282899.86	1216329.23	данные отсутствуют	данные отсутствуют
48	282907.28	1216316.19	данные отсутствуют	данные отсутствуют
49	282917.71	1216322.13	данные отсутствуют	данные отсутствуют
50	282910.29	1216335.16	данные отсутствуют	данные отсутствуют
51	282876.51	1216357.17	данные отсутствуют	7.5
52	282889.27	1216365.05	данные отсутствуют	7.5
53	282882.98	1216375.26	данные отсутствуют	7.5
54	282870.21	1216367.39	данные отсутствуют	7.5
55	282876.51	1216357.17	данные отсутствуют	данные отсутствуют
56	282889.27	1216365.05	данные отсутствуют	данные отсутствуют
57	282882.98	1216375.26	данные отсутствуют	данные отсутствуют
58	282870.21	1216367.39	данные отсутствуют	данные отсутствуют
59	282879	1216409.09	данные отсутствуют	7.5
60	282894	1216409.08	данные отсутствуют	7.5
Государственный регистратор				ФГИС ЕГРН
полное наименование должности		подпись		инициалы, фамилия

М.П.

Выписка из Единого государственного реестра недвижимости об объекте недвижимости
Сведения о частях земельного участка

Земельный участок				
(вид объекта недвижимости)				
Лист № __ Раздела 4.2		Всего листов раздела 4.2 :		Всего разделов: __
				Всего листов выписки: __
04.06.2019 № 99/2019/264681133				
Кадастровый номер:			44:07:110902:23	
Номер точки	Координаты, м		Описание закрепления на местности	Средняя квадратическая погрешность определения координат характерных точек границы части земельного участка, м
	X	Y		
1	2	3	4	5
61	282894.01	1216421.08	данные отсутствуют	7.5
62	282879.01	1216421.09	данные отсутствуют	7.5
63	282879	1216409.09	данные отсутствуют	данные отсутствуют
64	282894	1216409.08	данные отсутствуют	данные отсутствуют
65	282894.01	1216421.08	данные отсутствуют	данные отсутствуют
66	282879.01	1216421.09	данные отсутствуют	данные отсутствуют
67	282860.55	1216465.64	данные отсутствуют	7.5
68	282875.55	1216465.63	данные отсутствуют	7.5
69	282875.56	1216477.63	данные отсутствуют	7.5
70	282860.56	1216477.64	данные отсутствуют	7.5
71	282860.55	1216465.64	данные отсутствуют	данные отсутствуют
72	282875.55	1216465.63	данные отсутствуют	данные отсутствуют
73	282875.56	1216477.63	данные отсутствуют	данные отсутствуют
74	282860.56	1216477.64	данные отсутствуют	данные отсутствуют
75	282909.26	1216503.8	данные отсутствуют	7.5
76	282885.27	1216504.64	данные отсутствуют	7.5
77	282884.75	1216489.65	данные отсутствуют	7.5
Государственный регистратор			ФГИС ЕГРН	
полное наименование должности			подпись	
			инициалы, фамилия	

М.П.

Выписка из Единого государственного реестра недвижимости об объекте недвижимости
Сведения о частях земельного участка

Земельный участок				
(вид объекта недвижимости)				
Лист № __ Раздела 4.2		Всего листов раздела 4.2 :		Всего разделов: __
				Всего листов выписки: __
04.06.2019 № 99/2019/264681133				
Кадастровый номер:			44:07:110902:23	
Номер точки	Координаты, м		Описание закрепления на местности	Средняя квадратическая погрешность определения координат характерных точек границы части земельного участка, м
	X	Y		
1	2	3	4	5
78	282908.73	1216488.81	данные отсутствуют	7.5
79	282909.26	1216503.8	данные отсутствуют	данные отсутствуют
80	282885.27	1216504.64	данные отсутствуют	данные отсутствуют
81	282884.75	1216489.65	данные отсутствуют	данные отсутствуют
82	282908.73	1216488.81	данные отсутствуют	данные отсутствуют
83	282841.93	1216333.56	данные отсутствуют	7.5
84	282854.6	1216341.59	данные отсутствуют	7.5
85	282848.17	1216351.72	данные отсутствуют	7.5
86	282835.5	1216343.7	данные отсутствуют	7.5
87	282841.93	1216333.56	данные отсутствуют	данные отсутствуют
88	282854.6	1216341.59	данные отсутствуют	данные отсутствуют
89	282848.17	1216351.72	данные отсутствуют	данные отсутствуют
90	282835.5	1216343.7	данные отсутствуют	данные отсутствуют
91	282824.49	1216430.86	данные отсутствуют	7.5
92	282813.33	1216452.12	данные отсутствуют	7.5
93	282800.04	1216445.14	данные отсутствуют	7.5
94	282811.22	1216423.91	данные отсутствуют	7.5
Государственный регистратор			ФГИС ЕГРН	
полное наименование должности			подпись	
			инициалы, фамилия	

М.П.

Выписка из Единого государственного реестра недвижимости об объекте недвижимости
Сведения о частях земельного участка

Земельный участок			
(вид объекта недвижимости)			
Лист № __ Раздела 4.2	Всего листов раздела 4.2 :	Всего разделов: __	Всего листов выписки: __
04.06.2019 № 99/2019/264681133			
Кадастровый номер:		44:07:110902:23	

Номер точки	Координаты, м		Описание закрепления на местности	Средняя квадратическая погрешность определения координат характерных точек границы части земельного участка, м
	X	Y		
1	2	3	4	5
95	282824.49	1216430.86	данные отсутствуют	данные отсутствуют
96	282813.33	1216452.12	данные отсутствуют	данные отсутствуют
97	282800.04	1216445.14	данные отсутствуют	данные отсутствуют
98	282811.22	1216423.91	данные отсутствуют	данные отсутствуют
99	282801.86	1216358.28	данные отсутствуют	7.5
100	282791.19	1216379.78	данные отсутствуют	7.5
101	282777.76	1216373.11	данные отсутствуют	7.5
102	282788.42	1216351.62	данные отсутствуют	7.5
103	282801.86	1216358.28	данные отсутствуют	данные отсутствуют
104	282791.19	1216379.78	данные отсутствуют	данные отсутствуют
105	282777.76	1216373.11	данные отсутствуют	данные отсутствуют
106	282788.42	1216351.62	данные отсутствуют	данные отсутствуют
107	282756.93	1216416.39	данные отсутствуют	7.5
108	282767.83	1216395.01	данные отсутствуют	7.5
109	282781.2	1216401.82	данные отсутствуют	7.5
110	282770.31	1216423.2	данные отсутствуют	7.5
111	282756.93	1216416.39	данные отсутствуют	данные отсутствуют
Государственный регистратор				ФГИС ЕГРН
полное наименование должности		подпись		инициалы, фамилия

М.П.

Выписка из Единого государственного реестра недвижимости об объекте недвижимости
Сведения о частях земельного участка

Земельный участок			
(вид объекта недвижимости)			
Лист № __ Раздела 4.2	Всего листов раздела 4.2 :	Всего разделов: __	Всего листов выписки: __
04.06.2019 № 99/2019/264681133			
Кадастровый номер:		44:07:110902:23	

Номер точки	Координаты, м		Описание закрепления на местности	Средняя квадратическая погрешность определения координат характерных точек границы части земельного участка, м
	X	Y		
1	2	3	4	5
112	282767.83	1216395.01	данные отсутствуют	данные отсутствуют
113	282781.2	1216401.82	данные отсутствуют	данные отсутствуют
114	282770.31	1216423.2	данные отсутствуют	данные отсутствуют
115	282756.61	1216444.48	данные отсутствуют	7.5
116	282744.69	1216465.31	данные отсутствуют	7.5
117	282731.67	1216457.85	данные отсутствуют	7.5
118	282743.6	1216437.03	данные отсутствуют	7.5
119	282756.61	1216444.48	данные отсутствуют	данные отсутствуют
120	282744.69	1216465.31	данные отсутствуют	данные отсутствуют
121	282731.67	1216457.85	данные отсутствуют	данные отсутствуют
122	282743.6	1216437.03	данные отсутствуют	данные отсутствуют
123	282747.53	1216341.3	данные отсутствуют	7.5
124	282739.01	1216363.74	данные отсутствуют	7.5
125	282724.99	1216358.41	данные отсутствуют	7.5
126	282733.51	1216335.98	данные отсутствуют	7.5
127	282747.53	1216341.3	данные отсутствуют	данные отсутствуют
128	282739.01	1216363.74	данные отсутствуют	данные отсутствуют
Государственный регистратор				ФГИС ЕГРН
полное наименование должности		подпись		инициалы, фамилия

М.П.

Выписка из Единого государственного реестра недвижимости об объекте недвижимости
Сведения о частях земельного участка

Земельный участок			
(вид объекта недвижимости)			
Лист № __ Раздела 4.2	Всего листов раздела 4.2 :	Всего разделов: __	Всего листов выписки: __
04.06.2019 № 99/2019/264681133			
Кадастровый номер:		44:07:110902:23	

Номер точки	Координаты, м		Описание закрепления на местности	Средняя квадратическая погрешность определения координат характерных точек границы части земельного участка, м
	X	Y		
1	2	3	4	5
129	282724.99	1216358.41	данные отсутствуют	данные отсутствуют
130	282733.51	1216335.98	данные отсутствуют	данные отсутствуют
131	282729	1216383.95	данные отсутствуют	7.5
132	282720.36	1216406.34	данные отсутствуют	7.5
133	282706.37	1216400.94	данные отсутствуют	7.5
134	282715	1216378.55	данные отсутствуют	7.5
135	282729	1216383.95	данные отсутствуют	данные отсутствуют
136	282720.36	1216406.34	данные отсутствуют	данные отсутствуют
137	282706.37	1216400.94	данные отсутствуют	данные отсутствуют
138	282715	1216378.55	данные отсутствуют	данные отсутствуют
139	282712.36	1216427.99	данные отсутствуют	7.5
140	282701.24	1216449.3	данные отсутствуют	7.5
141	282688.76	1216442.69	данные отсутствуют	7.5
142	282699.88	1216421.42	данные отсутствуют	7.5
143	282712.36	1216427.99	данные отсутствуют	данные отсутствуют
144	282701.24	1216449.3	данные отсутствуют	данные отсутствуют
145	282688.76	1216442.69	данные отсутствуют	данные отсутствуют
Государственный регистратор				ФГИС ЕГРН
полное наименование должности		подпись		инициалы, фамилия

М.П.

Выписка из Единого государственного реестра недвижимости об объекте недвижимости
Сведения о частях земельного участка

Земельный участок			
(вид объекта недвижимости)			
Лист № __ Раздела 4.2	Всего листов раздела 4.2 :	Всего разделов: __	Всего листов выписки: __
04.06.2019 № 99/2019/264681133			
Кадастровый номер:		44:07:110902:23	

Номер точки	Координаты, м		Описание закрепления на местности	Средняя квадратическая погрешность определения координат характерных точек границы части земельного участка, м
	X	Y		
1	2	3	4	5
146	282699.88	1216421.42	данные отсутствуют	данные отсутствуют
147	282792.72	1216293.92	данные отсутствуют	7.5
148	282804.88	1216302.71	данные отсутствуют	7.5
149	282797.85	1216312.44	данные отсутствуют	7.5
150	282785.69	1216303.65	данные отсутствуют	7.5
151	282792.72	1216293.92	данные отсутствуют	данные отсутствуют
152	282804.88	1216302.71	данные отсутствуют	данные отсутствуют
153	282797.85	1216312.44	данные отсутствуют	данные отсутствуют
154	282785.69	1216303.65	данные отсутствуют	данные отсутствуют
155	282689.89	1216270.23	данные отсутствуют	7.5
156	282704.59	1216273.24	данные отсутствуют	7.5
157	282702.18	1216285	данные отсутствуют	7.5
158	282687.49	1216281.99	данные отсутствуют	7.5
159	282689.89	1216270.23	данные отсутствуют	данные отсутствуют
160	282704.59	1216273.24	данные отсутствуют	данные отсутствуют
161	282702.18	1216285	данные отсутствуют	данные отсутствуют
162	282687.49	1216281.99	данные отсутствуют	данные отсутствуют
Государственный регистратор				ФГИС ЕГРН
полное наименование должности		подпись		инициалы, фамилия

М.П.

Выписка из Единого государственного реестра недвижимости об объекте недвижимости
Сведения о частях земельного участка

Земельный участок			
(вид объекта недвижимости)			
Лист № __ Раздела 4.2	Всего листов раздела 4.2 : __	Всего разделов: __	Всего листов выписки: __
04.06.2019 № 99/2019/264681133			
Кадастровый номер:		44:07:110902:23	

Номер точки	Координаты, м		Описание закрепления на местности	Средняя квадратическая погрешность определения координат характерных точек границы части земельного участка, м
	X	Y		
1	2	3	4	5
163	282679.38	1216327.72	данные отсутствуют	7.5
164	282693.86	1216331.62	данные отсутствуют	7.5
165	282690.74	1216343.21	данные отсутствуют	7.5
166	282676.26	1216339.31	данные отсутствуют	7.5
167	282679.38	1216327.72	данные отсутствуют	данные отсутствуют
168	282693.86	1216331.62	данные отсутствуют	данные отсутствуют
169	282690.74	1216343.21	данные отсутствуют	данные отсутствуют
170	282676.26	1216339.31	данные отсутствуют	данные отсутствуют
171	282781.55	1216257.59	данные отсутствуют	данные отсутствуют
172	282783.87	1216264.56	данные отсутствуют	2.5
173	282794.84	1216262.96	данные отсутствуют	данные отсутствуют
174	282781.55	1216257.59	данные отсутствуют	данные отсутствуют
175	282794.84	1216262.96	данные отсутствуют	данные отсутствуют
176	282783.87	1216264.56	данные отсутствуют	данные отсутствуют

Государственный регистратор		ФГИС ЕГРН
полное наименование должности	подпись	инициалы, фамилия

М.П.

Костромская область > Костромской район > Середняя > Продажа > Участок

Продажа участка 10 соток

деревня Середняя ж/д ст. Малышково (371 км), 3,20 км

от 6 669 ₽/мес. в ипотеку

Оставить заявку

варительный расчёт «Газпромбанк»



Реклама

23 октября 2016 г. (обновлено 21 мая)

Просмотры: 133

№ 7893223124298934450



1 050 000 ₽

[Следить за ценой](#)

105 000 ₽ за сот.

Свободная продажа

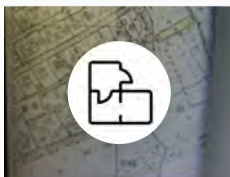


+7 (910) 803 23-18

КСЕНИЯ ВАЛЕРЬЕВНА

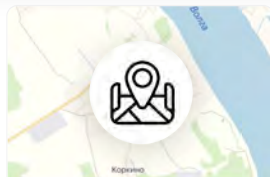
Агентство «ВОЛГА АН»

1 из 4



Планировка

Схема размещения



Расположение

Объекты рядом

Описание

Свободная продажа.

10 соток — общая площадь

Ипотека одобрена!

От 20% первоначальный взнос, от 9,5% ставка



Оставить заявку

Предварительный расчёт

Реклама

«Газпромбанк» (АО)

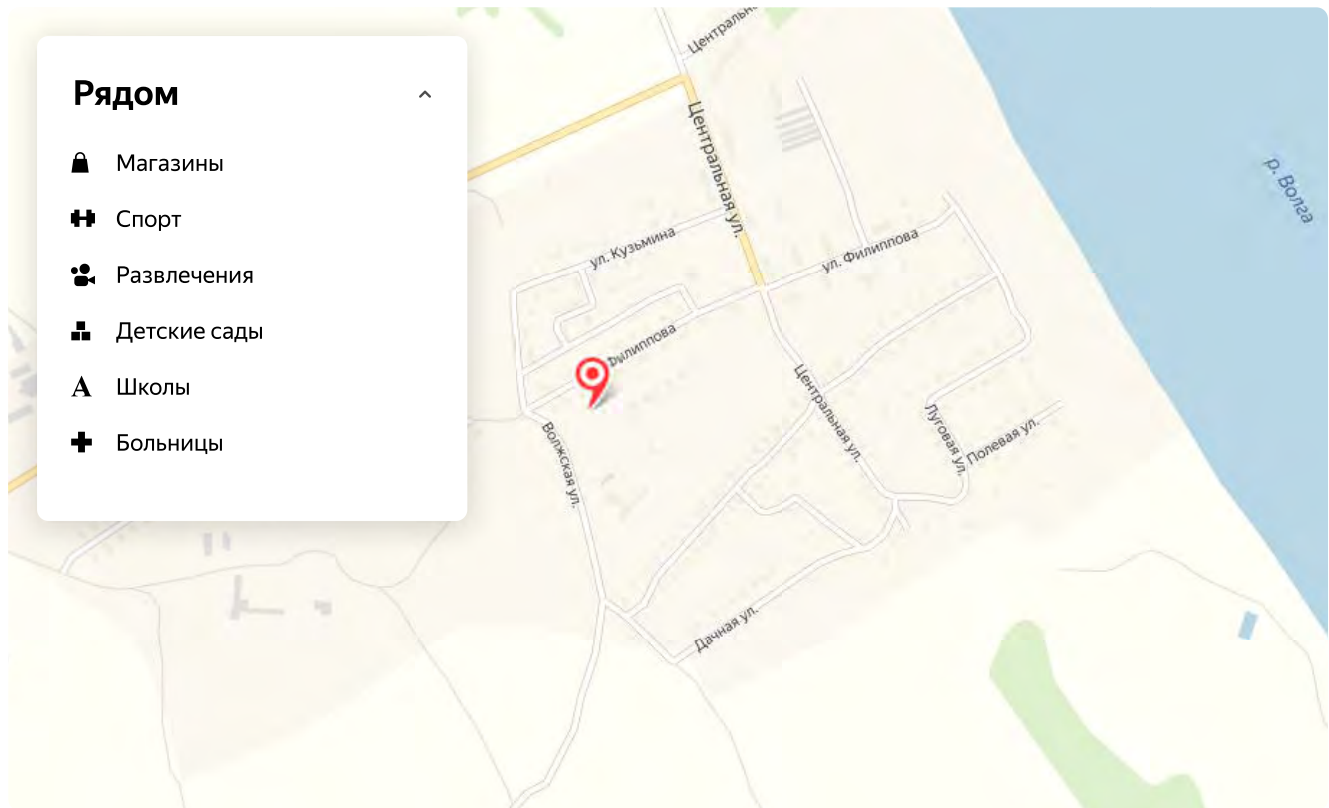
Продаётся участок 10 соток в д. Середняя, 13, 3м на 75м, все коммуникации газ, электричество, центральная канализация, водопровод, проходят по границе участка вдоль улицы.



+7 (910) 803 23-18

КСЕНИЯ ВАЛЕРЬЕВНА

Агентство «ВОЛГА АН»



Рядом

- Магазины
- Спорт
- Развлечения
- Детские сады
- Школы
- Больницы



Участки на 1й линии Волги от 3.5млн.₽

КП «Екатериновка». Последние 3 участка на 1й линии Волги у большой воды. Спешите!

[Узнать больше](#)

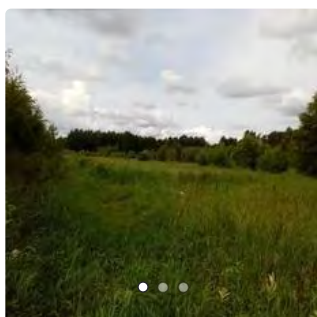
ekaterinovka.club

Реклама

Похожие объявления

[Похожие объявления](#)

[Копии объявления](#)



10 соток, участок

деревня Середняя
ж/д ст. Малышково (371 км), 3,20 км

950 000 ₽

95 000 ₽ за сот.

Продам земельный участок в д. Середняя 10 соток, межевание, собственность, все коммуникации (газ, электричество, центральный водопровод и канализация). Прекрасное...

[Показать телефон](#)



20 мая 2019



Костромская область > Костромской район > Середняя > Продажа > Участок

Продажа участка 11 соток

деревня Середняя ж/д ст. Малышково (371 км), 3,20 км

от 7 939 ₽/мес. в ипотеку

Оставить заявку



Реклама

«банк» (АО). Предварительный рас

17 мая (обновлено 21 мая) Просмотры: 32 № 7842400032673630069



Фото нет, но
позвоните продавцу
и спросите «По-че-му?»

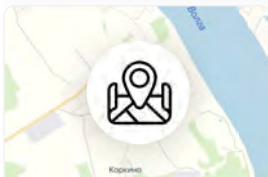
1 250 000 ₽

[Следить за ценой](#)

113 636 ₽ за сот.

Свободная продажа


+7 (910) 661 83-81

 Канфарова Елена Анатольевна
 Агентство «АЛЬЯНС АН»

Расположение
 Объекты рядом

Описание

Свободная продажа.

11 соток — общая площадь

Ипотека одобрена!

От 20% первоначальный взнос, от 9,5% ставка



Оставить заявку

Предварительный расчёт

Реклама

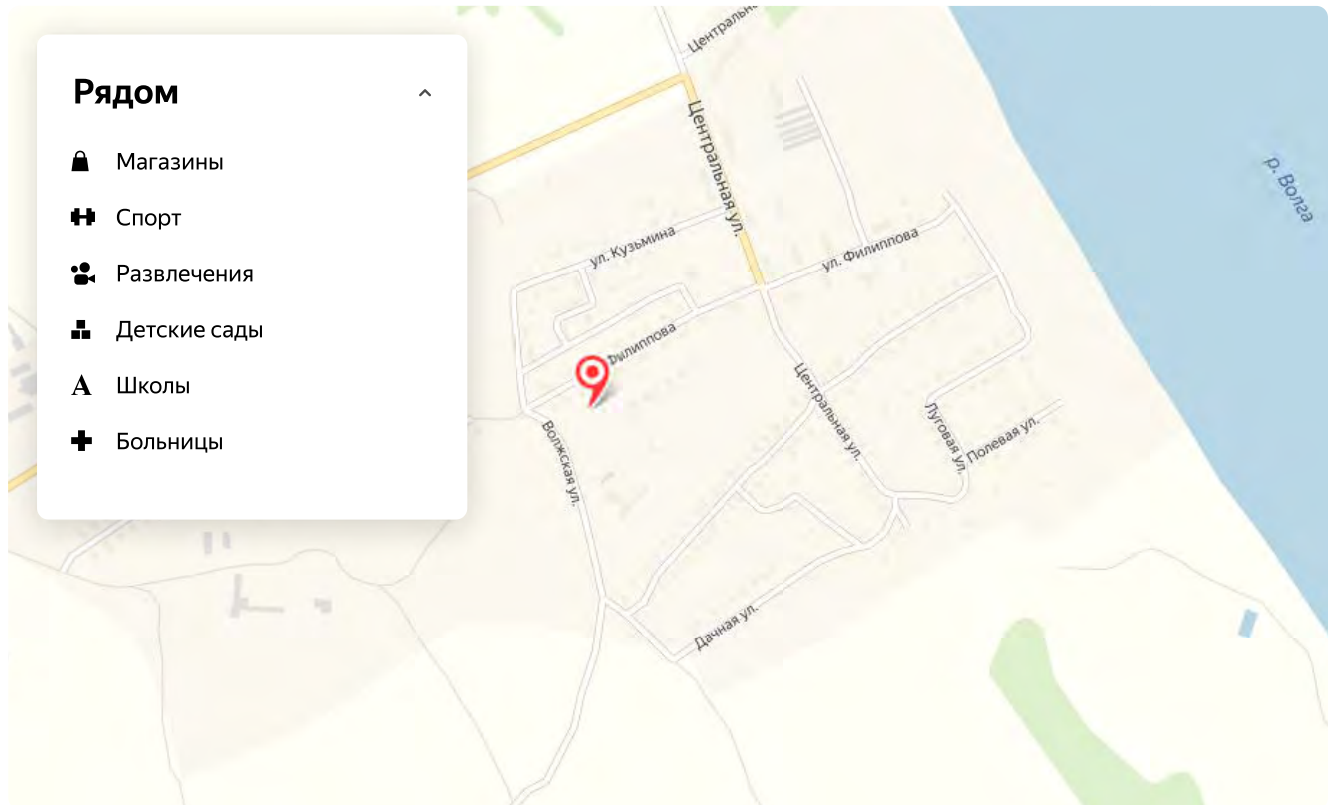
«Газпромбанк» (АО)

9 км от Костромы по волгореченскому направлению, коммуникации по границе.



+7 (910) 661 83-81

Канфарова Елена Анатольевна
Агентство «АЛЬЯНС АН»



Похожие объявления



10 соток, участок

деревня Середняя
ж/д ст. Малышково (371 км), 3,20 км

1 050 000 ₽


105 000 ₽ за сот.

Продаётся участок 10 соток в д. Середняя, 13, 3м на 75м, все коммуникации газ, электричество, центральная канализация, водопровод, проходят по границе участка вдоль улицы.

Показать телефон



21 мая 2019



13 соток, участок

деревня Середняя
ж/д ст. Малышково (371 км), 3,20 км

1 100 000 ₽

84 615 ₽ за сот.



Костромская область > Костромской район > Середняя > Продажа > Участок

Продажа участка 5,5 сотки

деревня Середняя ж/д ст. Малышково (371 км), 3,20 км

от 2 731 ₽/мес. в ипотеку

Оставить заявку

дварительный расчёт «Газпромбанк»



Реклама

30 апреля (обновлено 21 мая)

Просмотры: 31

№ 7842400032673630251



Фото нет, но
позвоните продавцу
и спросите «По-че-му?»

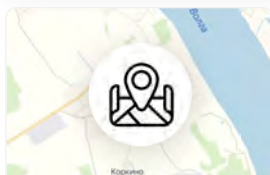
430 000 ₽

[Следить за ценой](#)

78 182 ₽ за сот.

Свободная продажа


+7 (910) 661 83-81

 Канфарова Елена Анатольевна
Агентство «АЛЬЯНС АН»

Расположение

Объекты рядом

Описание

Свободная продажа.

5,5 сотки — общая площадь

Ипотека одобрена!

От 20% первоначальный взнос, от 9,5% ставка



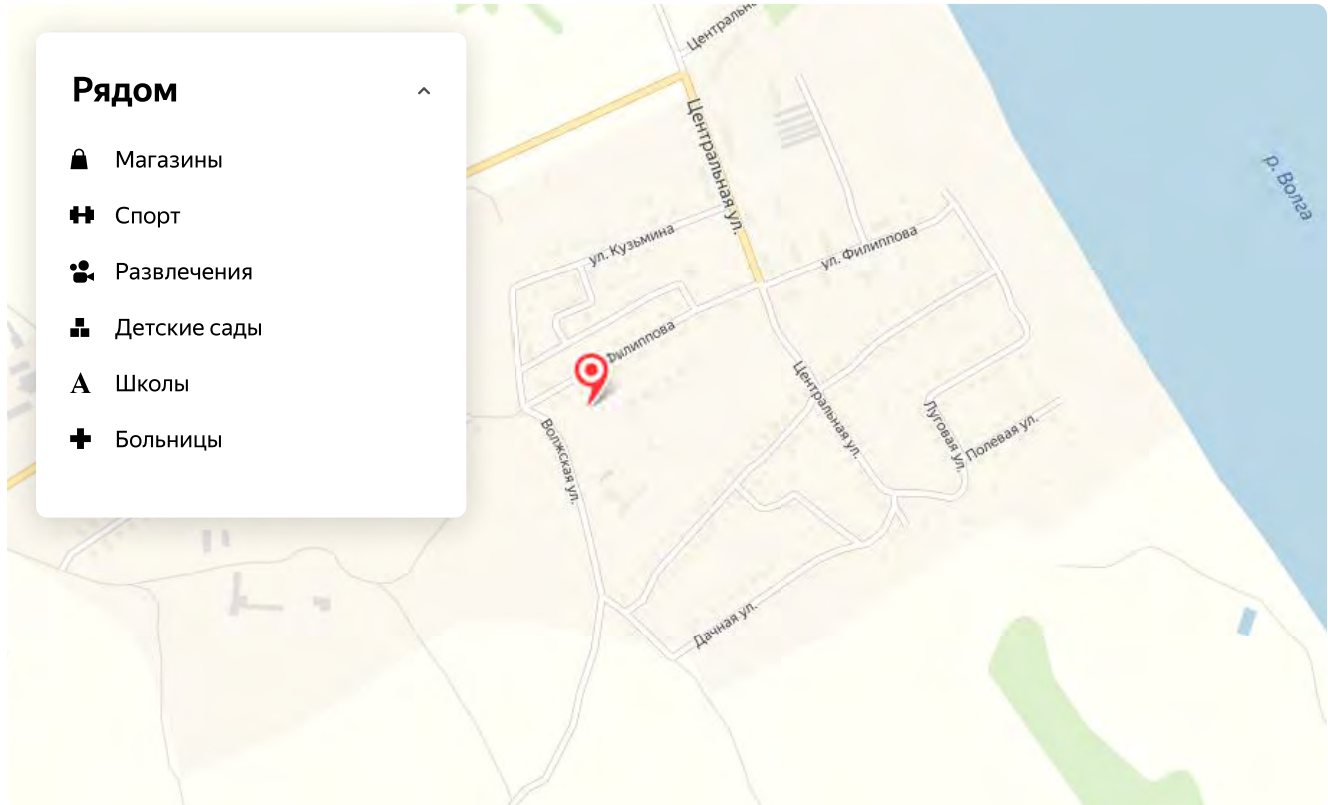
Оставить заявку

Предварительный расчёт

Реклама

«Газпромбанк» (АО)


9 км от Костромы, участок без строений, коммуникации по границе.

**+7 (910) 661 83-81**Канфарова Елена Анатольевна
Агентство «АЛЬЯНС АН»**Участки на 1й линии Волги от 3.5млн.₽**

КП «Екатериновка». Последние 3 участка на 1й линии Волги у большой воды. Спешите!

[Узнать больше](#)ekaterinovka.club

Реклама

Похожие объявления

Нет фото

8,6 сотки, участокДачная
ж/д ст. Малышково (371 км), 3,20 км

без строений, недалеко от Волги

[Показать телефон](#)**560 000 ₽**

65 116 ₽ за сот.

31 мая 2019

**12,7 сотки, участок**деревня Середняя
ж/д ст. Малышково (371 км), 3,20 км**600 000 ₽**

47 244 ₽ за сот.



Костромская область > Костромской район > Середняя > Продажа > Участок

Продажа участка 13 соток

деревня Середняя ж/д ст. Малышково (371 км), 3,20 км

от 6 986 ₽/мес. в ипотеку

Оставить заявку

зарительный расчёт «Газпромбанк»



Реклама

15 марта 2018 г. (обновлено 21 мая)

Просмотры: 118

№ 7842400032673658189



Фото нет, но
позвоните продавцу
и спросите «По-че-му?»

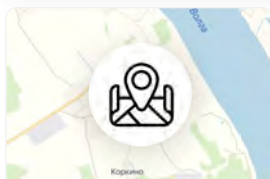
1 100 000 ₽

[Следить за ценой](#)

84 615 ₽ за сот.

Свободная продажа


+7 (910) 661 83-81

 Канфарова Елена Анатольевна
 Агентство «АЛЬЯНС АН»

Расположение

Объекты рядом

Описание

Свободная продажа.

13 соток — общая площадь

Ипотека одобрена!

От 20% первоначальный взнос, от 9,5% ставка



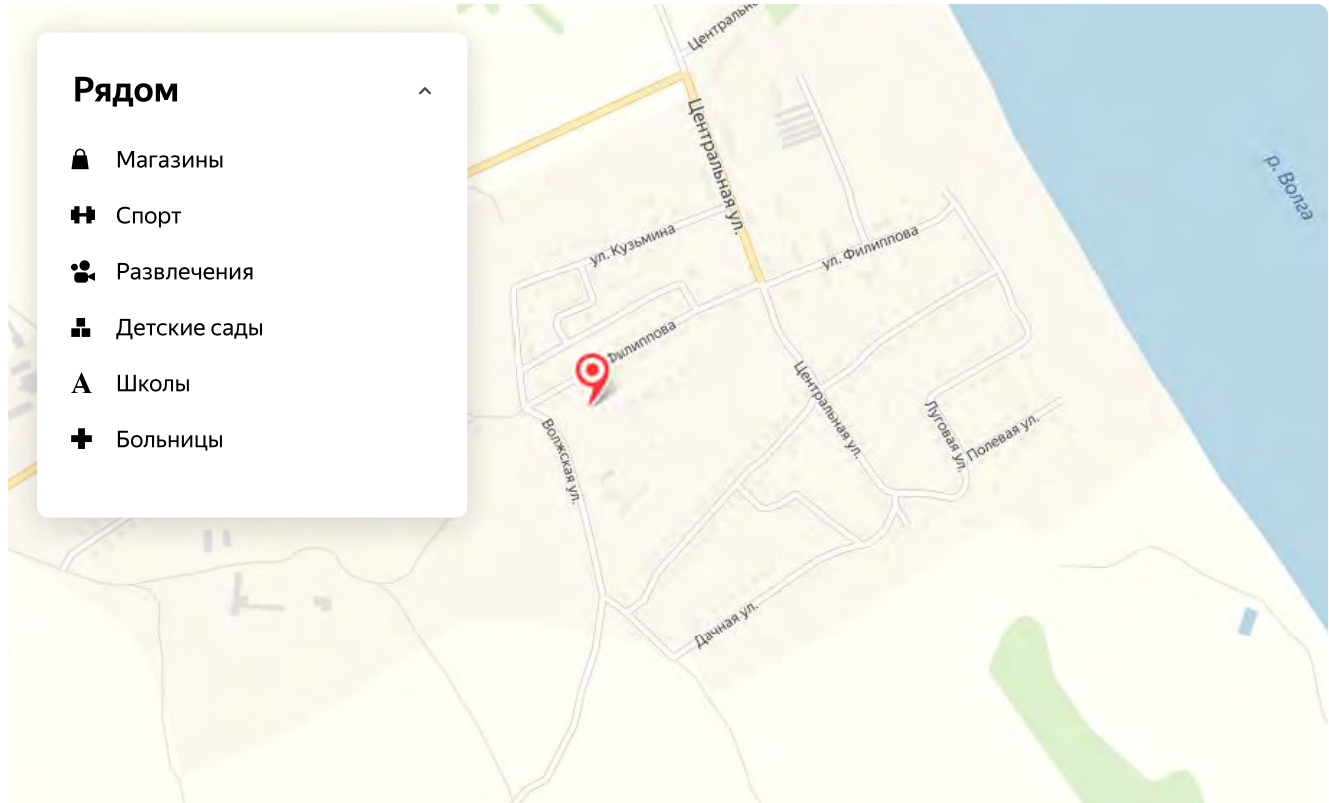
Оставить заявку

Предварительный расчёт

Реклама

«Газпромбанк» (АО)

9 км от Костромы, коммуникации на границе.

**+7 (910) 661 83-81**Канфарова Елена Анатольевна
Агентство «АЛЬЯНС АН»**Участки на 1й линии Волги от 3.5млн.₽**

КП «Екатериновка». Последние 3 участка на 1й линии Волги у большой воды. Спешите!

[Узнать больше](#)ekaterinovka.club

Реклама


Похожие объявления**10 соток, участок**деревня Середняя
ж/д ст. Малышково (371 км), 3,20 км**1 050 000 ₽**

105 000 ₽ за сот.

Продаётся участок 10 соток в д. Середняя, 13, 3м на 75м, все коммуникации газ, электричество, центральная канализация, водопровод, проходят по границе участка вдоль улицы.

[Показать телефон](#)

21 мая 2019

**11 соток, участок**деревня Середняя
ж/д ст. Малышково (371 км), 3,20 км**1 250 000 ₽**

113 636 ₽ за сот.



Костромская область > Костромской район > Задубье > Продажа > Участок

Продажа участка 11 соток

деревня Задубье ж/д ст. Малышково (371 км), 5,10 км

от 5 081 ₽/мес. в ипотеку

Оставить заявку



Реклама

«Газпромбанк» (АО). Предварительный рас

30 января 2018 г. (обновлено 21 мая)

Просмотры: 117

№ 7842400032673659053



Фото нет, но
позвоните продавцу
и спросите «По-че-му?»

800 000 ₽

[Следить за ценой](#)

72 727 ₽ за сот.

Свободная продажа


+7 (910) 661 83-81

 Канфарова Елена Анатольевна
Агентство «АЛЬЯНС АН»

Расположение

Объекты рядом

Описание

Свободная продажа.

11 соток — общая площадь

Ипотека одобрена!

От 20% первоначальный взнос, от 9,5% ставка



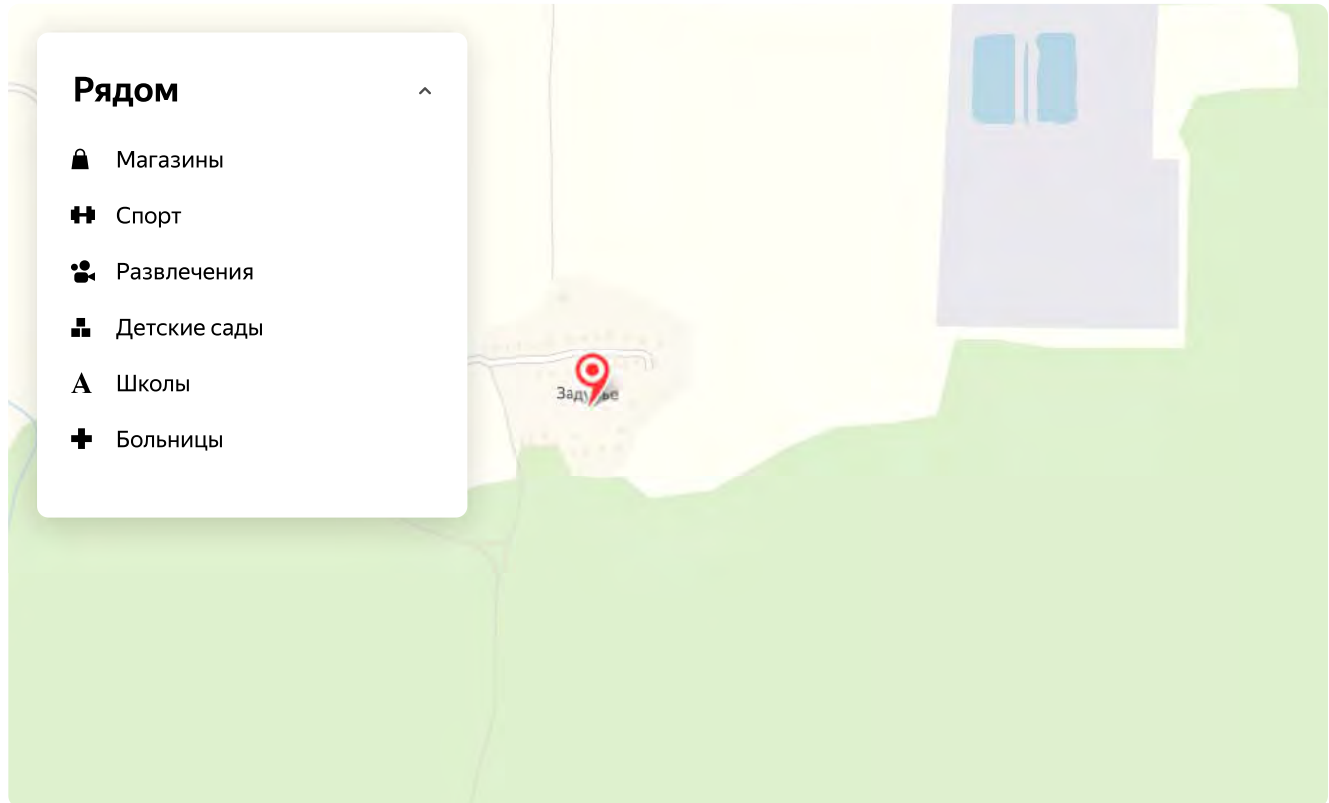
Оставить заявку

Предварительный расчёт

Реклама

«Газпромбанк» (АО)


8 км от Костромы по трассе на Среднюю, деревня газифицирована, рядом электричество, р. Кубань в 400м

**+7 (910) 661 83-81**Канфарова Елена Анатольевна
Агентство «АЛЬЯНС АН»**Участки на 1й линии Волги от 3.5млн.₽**

КП «Екатериновка». Последние 3 участка на 1й линии Волги у большой воды. Спешите!

[Узнать больше](#)ekaterinovka.club

Реклама

Похожие объявления**6,3 сотки, участок**

, 40

ж/д ст. Малышково (371 км), 5,20 км

350 000 ₽

55 556 ₽ за сот.

Участок правильной формы. Сделано межевание. Газ по границе участка. Центральное водоснабжение, электричество. Рядом река Кубань и Волга. Живописное тихое место, окраина...

[Показать телефон](#)

21 мая 2019

**15 соток, участок**

деревня Задубье

ж/д ст. Малышково (371 км), 5,10 км

1 550 000 ₽

103 333 ₽ за сот.



Костромская область > Костромской район > Середняя > Продажа > Участок

Продажа участка 10 соток

деревня Середняя ж/д ст. Малышково (371 км), 3,20 км

от 6 034 ₽/мес. в ипотеку

Оставить заявку



счёт «Газпромбанк» (АО). Предварит

Реклама

24 августа 2017 г. (обновлено 20 мая)

Просмотры: 714

№5241998258850823425



950 000 ₽

[Следить за ценой](#)

95 000 ₽ за сот.

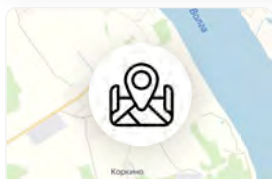
Свободная продажа



+7 (910) 803 22-51,
+7 (910) 803 21-02

Ольга

1 из 3



Расположение

Объекты рядом

Описание

Свободная продажа.

10 соток — общая площадь

ИЖС — тип участка

Ипотека одобрена!

От 20% первоначальный взнос, от 9,5% ставка



Оставить заявку

Предварительный расчёт

Реклама

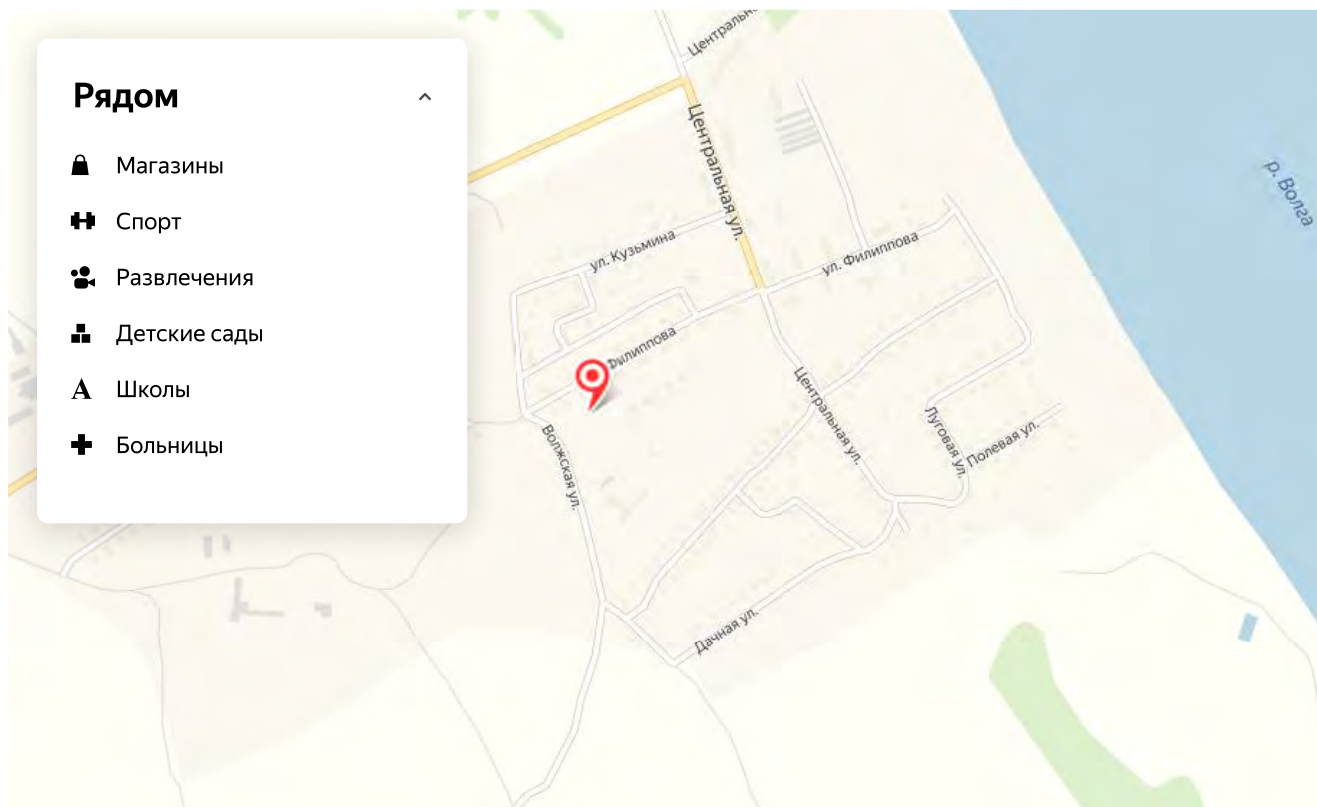
«Газпромбанк» (АО)

Продам земельный участок в д. Середняя 10 соток, межевание, собственность, все коммуникации(газ, электричество, центральный водопровод и канализация). Прекрасное месторасположение, все рядом: автобусная остановка(каждый час ходят автобусы до Костромы), детский сад, школа, магазины, до Волги 100 метров. хороший подъезд.



+7 (910) 803 22-51,
+7 (910) 803 21-02

Ольга



Рядом

- Магазины
- Спорт
- Развлечения
- Детские сады
- Школы
- Больницы



Участки на 1й линии Волги от 3.5млн.₽

КП «Екатериновка». Последние 3 участка на 1й линии Волги у большой воды. Спешите!

Узнать больше

ekaterinovka.club

Реклама

Похожие объявления



10 соток, участок

деревня Середняя
ж/д ст. Малышково (371 км), 3,20 км

1 050 000 ₽

105 000 ₽ за сот.

Продаётся участок 10 соток в д. Середняя, 13, 3м на 75м, все коммуникации газ, электричество, центральная канализация, водопровод, проходят по границе участка вдоль улицы.

Показать телефон



21 мая 2019

11 соток, участок

деревня Середняя

1 250 000 ₽

113 636 ₽ за сот.

393



Костромская область > Костромской район > Продажа > Участок

Продажа участка 13 соток

Костромской район, деревня Ключниково
ж/д ст. Каримово, 0,90 км

от 6 986 ₽/мес. в ипотеку

Оставить заявку



й расчёт «Газпромбанк» (АО). Пред

Реклама

19 июля 2018 г. (обновлено 30 мая) Просмотры: 153 № 7842400032673635832



Фото нет, но
позвоните продавцу
и спросите «По-че-му?»

1 100 000 ₽

[Следить за ценой](#)

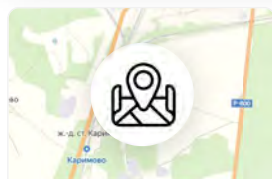
84 615 ₽ за сот.

Свободная продажа



+7 (910) 661 83-81

Канфарова Елена Анатольевна
Агентство «АЛЬЯНС АН»



Расположение

Объекты рядом

Описание

Свободная продажа.

13 соток — общая площадь

ИЖС — тип участка

Ипотека одобрена!

От 20% первоначальный взнос, от 9,5% ставка



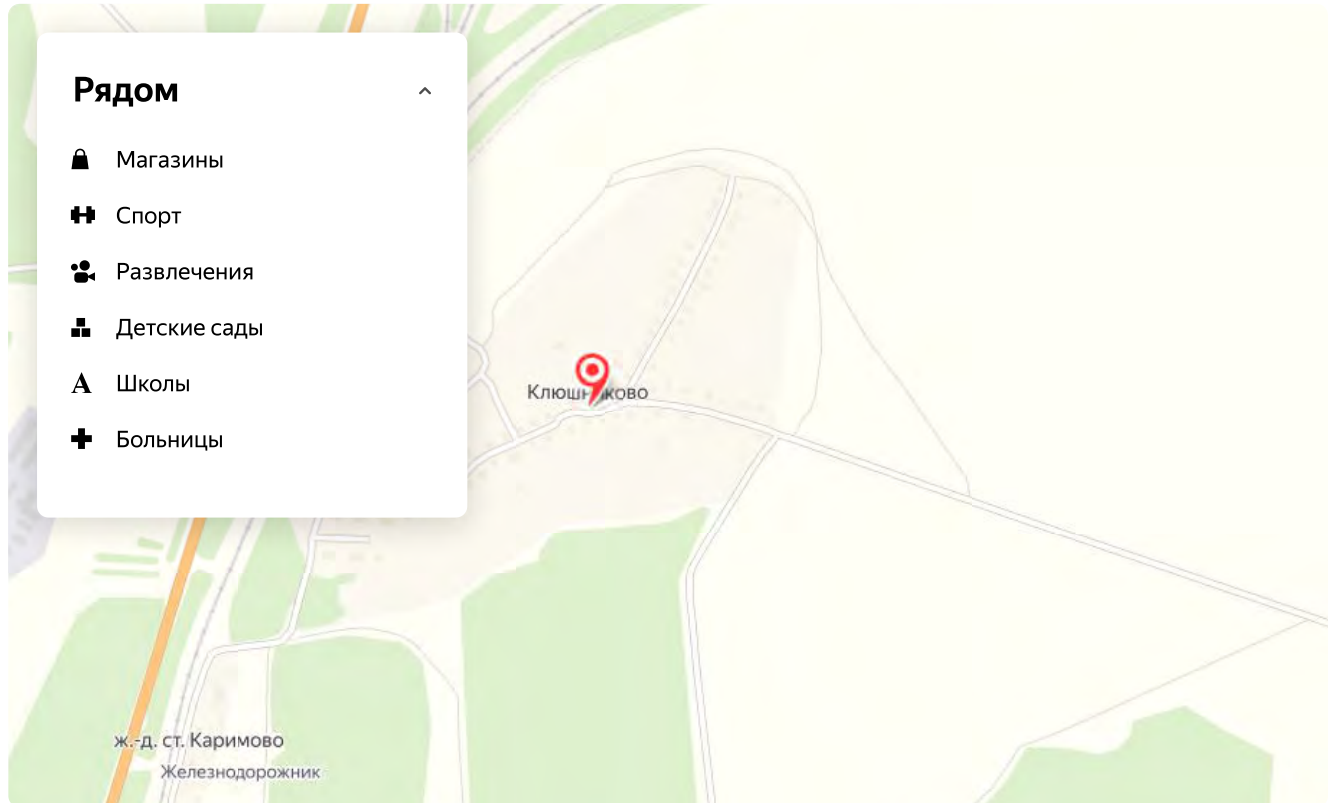
Оставить заявку

Предварительный расчёт

Реклама

«Газпромбанк» (АО)


3 км от Костромы, подъезд с ивановской трассы, газ, электричество, ТУ на руках

**+7 (910) 661 83-81**Канфарова Елена Анатольевна
Агентство «АЛЬЯНС АН»**Участки на 1й линии Волги от 3.5млн.₽**

КП «Екатериновка». Последние 3 участка на 1й линии Волги у большой воды. Спешите!

[Узнать больше](#)ekaterinovka.club

Реклама

Похожие объявления**12 соток, участок**Костромской район, деревня Ключниково
ж/д ст. Каримово, 0,90 км**650 000 ₽**

54 167 ₽ за сот.

3 км от Костромы по нерехтскому направлению, возможен подъезд с ивановской трассы, деревня газифицирована

[Показать телефон](#)

30 мая 2019

**8 соток, участок**Костромской район, деревня Каримово
ж/д ст. Каримово, 2,40 км**950 000 ₽**

118 750 ₽ за сот.



Костромская область > Костромской район > Поселок Трифоныч > Продажа > Участок

Продажа участка 10 соток

Костромской район, поселок Трифоныч

ж/д ст. Малышково (371 км), 8,30 км

от 5 081 ₽/мес. в ипотеку

[Оставить заявку](#)

Э). Предварительный расчёт «Газпр



Реклама

4 июня 2018 г. (обновлено 21 мая)

Просмотры: 99

№ 7842400032673751405

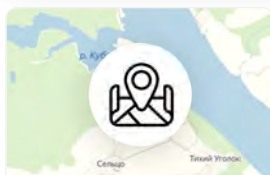


Фото нет, но
позвоните продавцу
и спросите «По-че-му?»

800 000 ₽[Следить за ценой](#)

80 000 ₽ за сот.

Свободная продажа

**+7 (910) 661 83-81**Канфарова Елена Анатольевна
Агентство «АЛЬЯНС АН»**Расположение**

Объекты рядом

Описание

Свободная продажа.

10 соток — общая площадь

Ипотека одобрена!

От 20% первоначальный взнос, от 9,5% ставка

[Оставить заявку](#)

Предварительный расчёт

Реклама

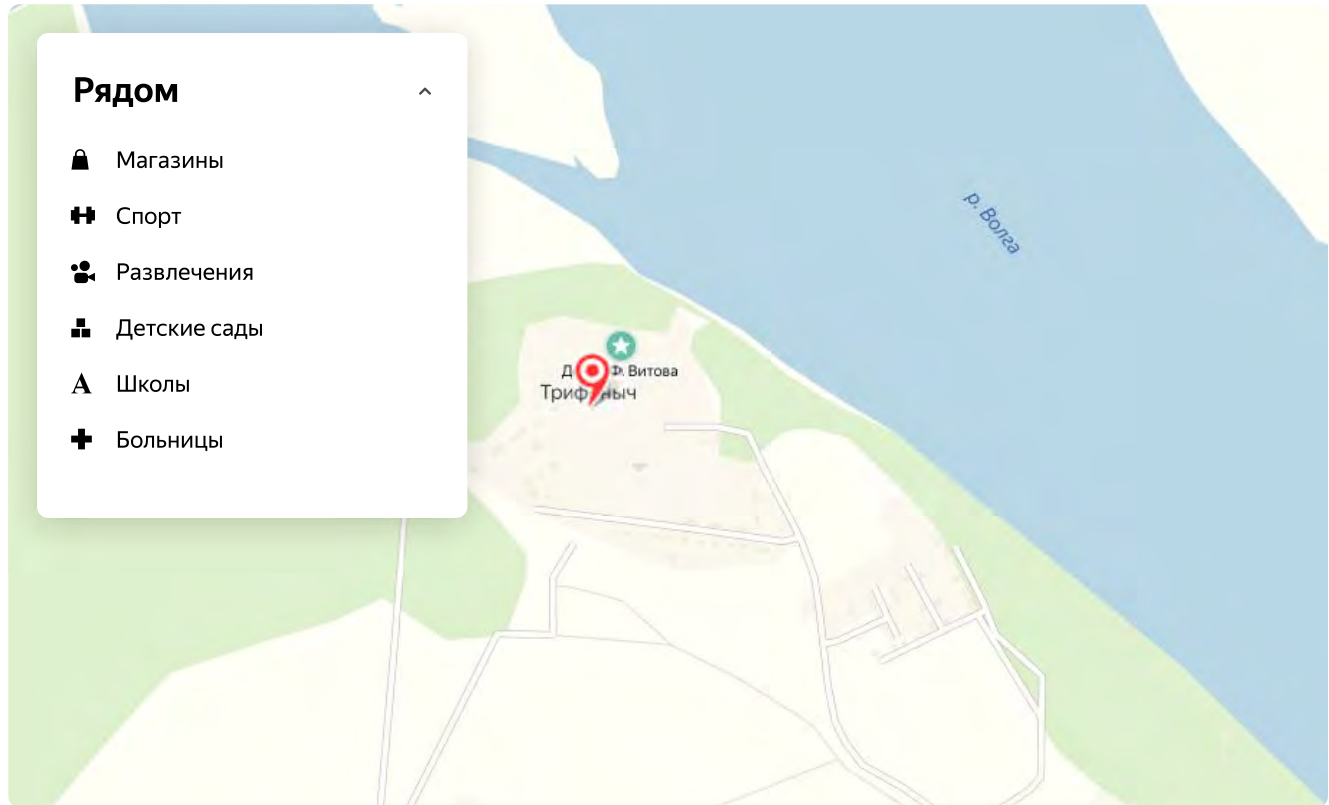
«Газпромбанк» (АО)

СНТ Пионер, 100м до реки, без строений, газ подведен, центральная канализация от сан. Волга, все коммуникации вдоль участка



+7 (910) 661 83-81

Канфарова Елена Анатольевна
Агентство «АЛЬЯНС АН»



Участки на 1й линии Волги от 3.5млн.₽


КП «Екатериновка». Последние 3 участка на 1й линии Волги у большой воды. Спешите!

[Узнать больше](#)

ekaterinovka.club

Реклама

Похожие объявления



10 соток, участок

Костромской район, поселок Трифоныч
ж/д ст. Малышково (371 км), 8,30 км

650 000 ₽

65 000 ₽ за сот.

44:07:092501:0057, живописное место рядом с Волгой и домом отдыха напротив Плеса, соседние участки застроены, электричество есть, вода, газ по участку. Ведется межевание. ст Пионер

[Показать телефон](#)



30 мая 2019



Костромская область > Костромской район > Середняя > Продажа > Участок

Продажа участка 15,2 сотки

Середняя, Кузьмина ж/д ст. Малышково (371 км), 3,00 км

от 7 939 ₽/мес. в ипотеку

Оставить заявку

«анк» (АО). Предварительный расчёт



Реклама

9 ноября 2017 г. (обновлено 21 мая)

Просмотры: 117

№ 7842400032673660945



Фото нет, но
позвоните продавцу
и спросите «По-че-му?»

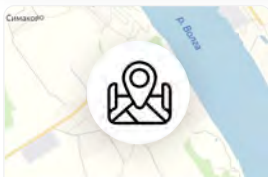
1 250 000 ₽

[Следить за ценой](#)

82 237 ₽ за сот.

Свободная продажа


+7 (910) 661 83-81

 Канфарова Елена Анатольевна
Агентство «АЛЬЯНС АН»

Расположение
Объекты рядом

Описание

Свободная продажа.

15,2 сотки — общая площадь

Ипотека одобрена!

От 20% первоначальный взнос, от 9,5% ставка



Оставить заявку

Предварительный расчёт

Реклама

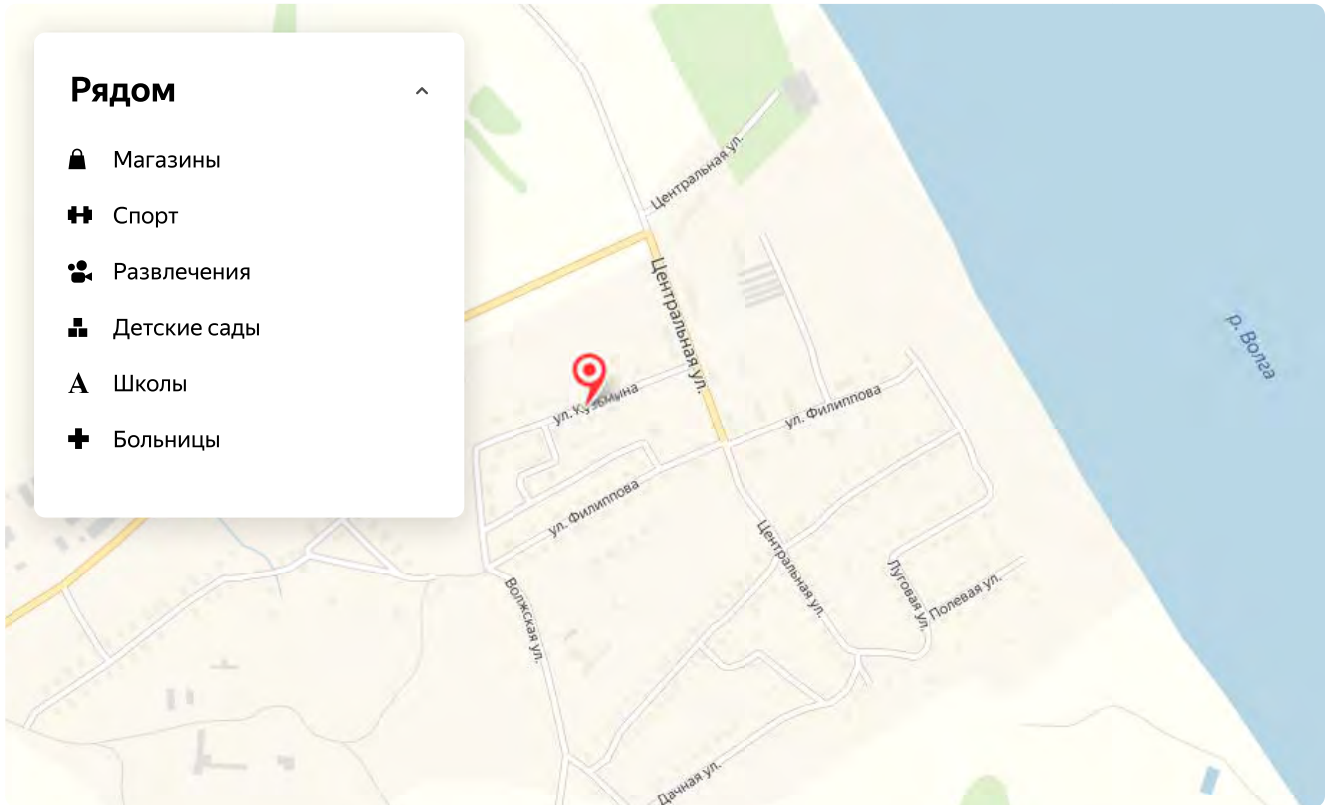
«Газпромбанк» (АО)

9 км от Костромы, участок правильной прямоугольной формы, получен градплан, коммуникации в шаговой доступности.



+7 (910) 661 83-81

Канфарова Елена Анатольевна
Агентство «АЛЬЯНС АН»



Участки на 1й линии Волги от 3.5млн.₽


КП «Екатериновка». Последние 3 участка на 1й линии Волги у большой воды. Спешите!

[Узнать больше](#)

ekaterinovka.club

Реклама

Похожие объявления



13 соток, участок

деревня Средняя
ж/д ст. Малышково (371 км), 3,20 км

9 км от Костромы, коммуникации на границе.

[Показать телефон](#)



21 мая 2019

1 100 000 ₽

84 615 ₽ за сот.



11 соток, участок

деревня Средняя
ж/д ст. Малышково (371 км), 3,20 км

1 250 000 ₽

113 636 ₽ за сот.



Костромская область > Костромской район > Лежнево > Продажа > Участок

Продажа участка 8,7 сотки

Костромской район, деревня Лежнево

ж/д ст. Малышково (371 км), 3,00 км

от 4 446 ₽/мес. в ипотеку

Оставить заявку



»). Предварительный расчёт «Газпрс

Реклама

25 апреля 2018 г. (обновлено 21 мая)

Просмотры: 91

№ 7842400032673657195

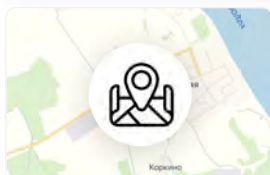


Фото нет, но
позвоните продавцу
и спросите «По-че-му?»

700 000 ₽[Следить за ценой](#)

80 460 ₽ за сот.

Свободная продажа

**+7 (910) 661 83-81**Канфарова Елена Анатольевна
Агентство «АЛЬЯНС АН»**Расположение**

Объекты рядом

Описание

Свободная продажа.

8,7 сотки — общая площадь

Ипотека одобрена!

От 20% первоначальный взнос, от 9,5% ставка



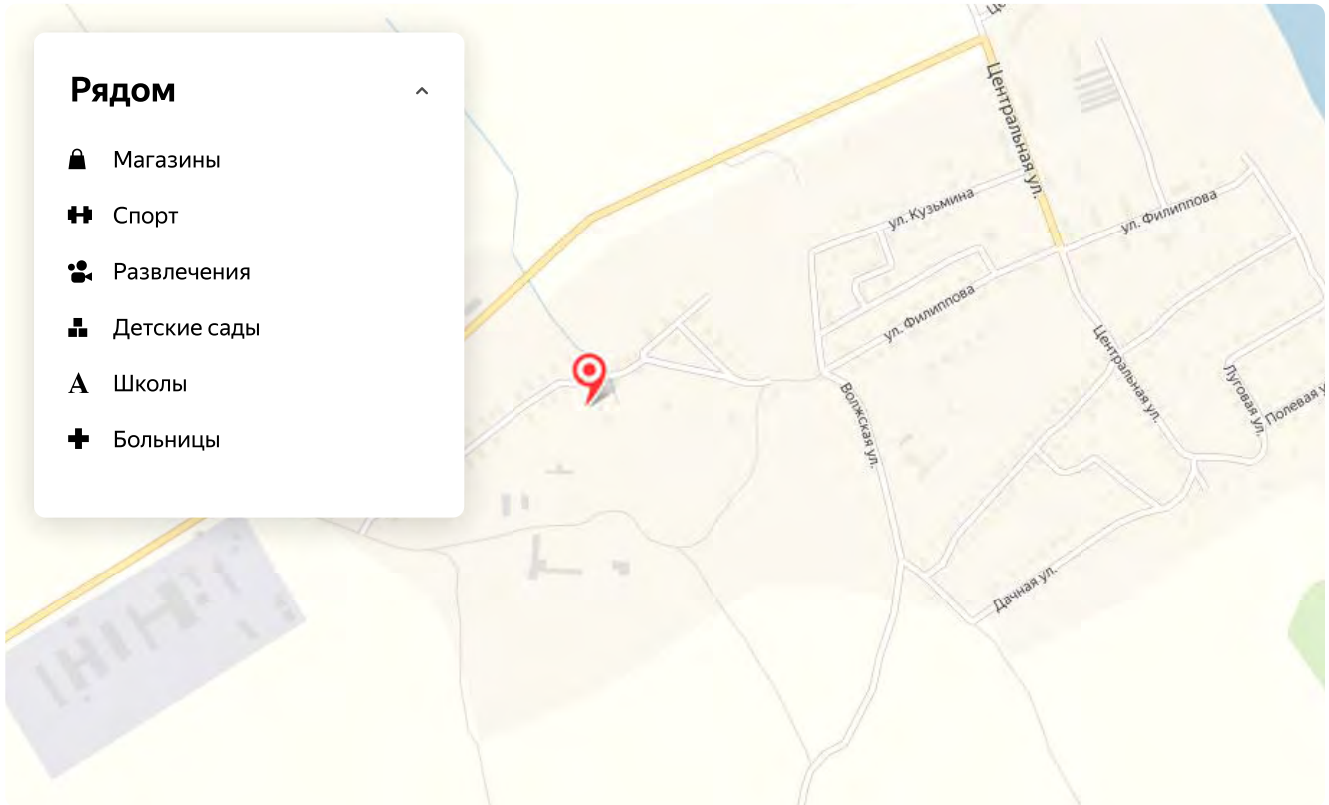
Оставить заявку

Предварительный расчёт

Реклама

«Газпромбанк» (АО)


7 км от Костромы по волгореченскому направлению, район д. Середняя.

**+7 (910) 661 83-81**Канфарова Елена Анатольевна
Агентство «АЛЬЯНС АН»**Участки на 1й линии Волги от 3.5млн.₽**

КП «Екатериновка». Последние 3 участка на 1й линии Волги у большой воды. Спешите!

[Узнать больше](#)ekaterinovka.club

Реклама

Похожие объявления**6 соток, участок**Костромской район, деревня Лежнево, Середняя
ж/д ст. Малышково (371 км), 3,00 км**650 000 ₽**

108 333 ₽ за сот.

без строений, все коммуникации подведены к участку

[Показать телефон](#)

21 мая 2019

